



# **แผนพัฒนาท้องถิ่น (พ.ศ.2561-2565)**

**ขององค์การบริหารส่วนจังหวัดศรีสะเกษ**

**ฝ่ายนโยบายและแผน  
กองแผนและงบประมาณ  
องค์การบริหารส่วนจังหวัดศรีสะเกษ  
E-mail : [pao.plandiv@gmail.com](mailto:pao.plandiv@gmail.com)**



ประกาศองค์การบริหารส่วนจังหวัดศรีสะเกษ  
เรื่อง ประกาศใช้แผนพัฒนาท้องถิ่น (พ.ศ. 2561 - 2565) ฉบับทบทวนปี 2563  
ขององค์การบริหารส่วนจังหวัดศรีสะเกษ

---

ด้วย องค์การบริหารส่วนจังหวัดศรีสะเกษ ได้จัดทำแผนพัฒนาท้องถิ่น (พ.ศ. 2561 - 2565) ฉบับทบทวนปี 2563 ขององค์การบริหารส่วนจังหวัดศรีสะเกษ เพื่อใช้เป็นแนวทางการพัฒนาท้องถิ่นขององค์การบริหารส่วนจังหวัดศรีสะเกษ อันสอดคล้องกับแผนพัฒนาเศรษฐกิจและสังคมแห่งชาติ แผนยุทธศาสตร์จังหวัด ยุทธศาสตร์การพัฒนาขององค์กรปกครองส่วนท้องถิ่นในเขตจังหวัด และนโยบายผู้บริหารท้องถิ่น โดยองค์การบริหารส่วนจังหวัดศรีสะเกษ ได้จัดทำเป็นแผนพัฒนาท้องถิ่นอันเป็นแผนที่มีความสอดคล้องกับงบประมาณรายจ่ายประจำปี ซึ่งมีความต่อเนื่อง เป็นแผนก้าวหน้า ครอบคลุมระยะเวลาห้าปี

คณะกรรมการพัฒนาท้องถิ่นองค์การบริหารส่วนจังหวัดศรีสะเกษ ได้พิจารณา “ร่าง ” แผนพัฒนาท้องถิ่น (พ.ศ. 2561 - 2565) ฉบับทบทวนปี 2563 ขององค์การบริหารส่วนจังหวัดศรีสะเกษ เมื่อวันที่ 13 มิถุนายน 2562 และนำเสนอผู้บริหารท้องถิ่น เพื่อประกาศใช้แผนพัฒนาท้องถิ่น (พ.ศ. 2561- 2565) ฉบับทบทวนปี 2563 ขององค์การบริหารส่วนจังหวัดศรีสะเกษ

ฉะนั้นเพื่อให้เป็นไปตามระเบียบกระทรวงมหาดไทยว่าด้วยการจัดทำแผนพัฒนาขององค์กรปกครองส่วนท้องถิ่น พ.ศ.2548 และแก้ไขเพิ่มเติมถึง (ฉบับที่ 3) พ.ศ. 2561 จึงขอประกาศใช้แผนพัฒนาท้องถิ่น (พ.ศ. 2561 - 2565) ฉบับทบทวนปี 2563 ขององค์การบริหารส่วนจังหวัดศรีสะเกษ ตั้งแต่บัดนี้เป็นต้นไป

ประกาศ ณ วันที่ 14 เดือน มิถุนายน พ.ศ. 2562

(นายวิจิต ไตรสรณกุล)

นายกองค์การบริหารส่วนจังหวัดศรีสะเกษ

## คำนำ

แผนพัฒนาท้องถิ่น (พ.ศ.๒๕๖๑-๒๕๖๕) องค์การบริหารส่วนจังหวัดศรีสะเกษ เป็นการจัดทำแผนพัฒนาท้องถิ่นตามแนวทางการจัดทำแผนพัฒนาท้องถิ่น ที่มีความสอดคล้องกับยุทธศาสตร์ชาติ ๒๐ ปี (พ.ศ.๒๕๖๑-๒๕๘๐) แผนพัฒนาเศรษฐกิจและสังคมแห่งชาติฉบับที่ ๑๒ แผนพัฒนาภาค แผนพัฒนากลุ่มจังหวัด แผนพัฒนาจังหวัด ยุทธศาสตร์จังหวัด และยุทธศาสตร์การพัฒนาขององค์กรปกครองส่วนท้องถิ่นในเขตจังหวัด ตลอดจนสามารถบูรณาการแผนงาน/โครงการ/กิจกรรม และงบประมาณในพื้นที่ได้อย่างมีประสิทธิภาพ

แผนพัฒนาท้องถิ่น (พ.ศ.๒๕๖๑-๒๕๖๕) แสดงความเชื่อมโยงและสอดคล้องกันระหว่างงบประมาณรายจ่ายประจำปีขององค์กรปกครองส่วนท้องถิ่น จะมีลักษณะเป็นการกำหนดรายละเอียดโครงการพัฒนาด้านเป้าหมาย ผลผลิต ผลลัพธ์ งบประมาณ ระยะเวลา ผู้รับผิดชอบและตัวชี้วัดความสำเร็จ ซึ่งองค์การบริหารส่วนจังหวัดศรีสะเกษ จะใช้เป็นกรอบการจัดทำงบประมาณรายจ่ายประจำปี ต่อไป

องค์การบริหารส่วนจังหวัดศรีสะเกษ ขอขอบคุณทุกภาคส่วนที่เกี่ยวข้อง ที่ให้ความอนุเคราะห์ข้อมูล ตลอดจนร่วมกระบวนการในการจัดทำแผนพัฒนาท้องถิ่น (พ.ศ.๒๕๖๑-๒๕๖๕) องค์การบริหารส่วนจังหวัดศรีสะเกษจะเป็นเครื่องมือในการบริหาร/พัฒนาท้องถิ่น เพื่อประโยชน์ของประชาชนและเกิดการพัฒนายั่งยืนสืบไป

องค์การบริหารส่วนจังหวัดศรีสะเกษ

มิถุนายน พ.ศ. ๒๕๖๒

# สารบัญ

		หน้า
<b>ส่วนที่ 1</b>	<b>สภาพทั่วไปและข้อมูลพื้นฐาน</b>	
	1. ด้านกายภาพ	1
	2. ด้านการเมือง/การปกครอง	2
	3. ประชากร	3
	4. สภาพทางสังคม	6
	5. ระบบบริการพื้นฐาน	13
	6. ระบบเศรษฐกิจ	16
	7. ศาสนา ประเพณี วัฒนธรรม	39
	8. ทรัพยากรธรรมชาติ	53
<b>ส่วนที่ 2</b>	<b>ยุทธศาสตร์องค์กรปกครองส่วนท้องถิ่น</b>	
	1. ความสัมพันธ์ระหว่างแผนพัฒนาระดับมหภาค	54
	2. ยุทธศาสตร์ขององค์กาปกครองส่วนท้องถิ่น	68
	3. การวิเคราะห์เพื่อพัฒนาท้องถิ่น	77
<b>ส่วนที่ 3</b>	<b>การนำแผนพัฒนาท้องถิ่นสี่ปีไปสู่การปฏิบัติ</b>	
	1. ยุทธศาสตร์การพัฒนาและแผนงาน	81
	2. บัญชีสรุปโครงการพัฒนา	82
	3. บัญชีโครงการพัฒนาท้องถิ่น	88
<b>ส่วนที่ 4</b>	<b>การติดตามและประเมินผล</b>	
	1. การติดตามและประเมินผลยุทธศาสตร์	897
	2. การติดตามและประเมินผลโครงการ	908
	3. สรุปผลการพัฒนาท้องถิ่น	911
	4. ข้อเสนอแนะในการจัดทำแผนพัฒนาท้องถิ่นในอนาคต	923



## 1.2 ลักษณะภูมิประเทศ

จังหวัดศรีสะเกษ มีพื้นที่ประมาณ 8,839.90 ตารางกิโลเมตร หรือ 5,524,937 ไร่ พื้นที่ส่วนใหญ่เป็นที่ราบสูงสลับทุ่งนามีภูเขาและป่าไม้อยู่ทางตอนใต้ และพื้นที่จะค่อย ๆ ลาดลงสู่ทิศเหนือและทิศตะวันตก ซึ่งเต็มไปด้วย ห้วย หนอง คลอง บึง ต่าง ๆ ตลอดระยะทางที่ลำนํ้ามูลและลำนํ้าชีไหลผ่าน สภาพดินร่อยละ 60 เป็นลักษณะดินร่วนปนทรายที่มีการระบายน้ำดีแต่มีความอุดมสมบูรณ์ต่ำ และมีแนวชายแดนติดกับประเทศกัมพูชา ประมาณ 127 กิโลเมตร (อำเภอกันทรลักษ์ 76 กิโลเมตร อำเภอขุนหาญ 18 กิโลเมตร และอำเภอภูสิงห์ 33 กิโลเมตร)

## 1.3 ลักษณะภูมิอากาศ

ลักษณะภูมิอากาศโดยทั่วไปของจังหวัดศรีสะเกษ มีอากาศร้อนจัดในฤดูร้อนและค่อนข้างหนาวจัดในฤดูหนาว ส่วนฤดูฝนจะมีฝนตกหนักในเดือนกันยายน โดยเฉลี่ยแล้วในปีหนึ่งๆ จะมีฝนตก 100 วัน ปริมาณฝนเฉลี่ย 1,200 - 1,400 มิลลิเมตรต่อปี อุณหภูมิต่ำสุดประมาณ 10 องศาเซลเซียส สูงสุดประมาณ 40 องศาเซลเซียส เฉลี่ยประมาณ 26 - 28 องศาเซลเซียส ความชื้นสัมพัทธ์เฉลี่ยร้อยละ 66 - 73

## 1.4 ลักษณะของดิน

สภาพดินของจังหวัดศรีสะเกษ ร้อยละ 60 เป็นสภาพดินร่วนปนทราย ที่มีการระบายน้ำดี แต่มีความอุดมสมบูรณ์ต่ำ มีเพียงร้อยละ 4.5 ของพื้นที่เท่านั้น ที่มีความอุดมสมบูรณ์ปานกลางถึงค่อนข้างสูง ส่วนที่เหลืออีกประมาณร้อยละ 35.5 เป็นดินภูเขาและเทือกเขา ซึ่งสามารถทำการเกษตรได้บางส่วน

## 2. ด้านการเมือง การปกครอง

### 2.1 เขตการปกครอง

จังหวัดศรีสะเกษ แบ่งการปกครองออกเป็น 2 ลักษณะ คือ

1) การปกครองส่วนภูมิภาค แบ่งการปกครองออกเป็น 22 อำเภอ 204 ตำบล 2,633 หมู่บ้าน

2) การปกครองส่วนท้องถิ่น แบ่งการปกครองออกเป็น

- |                               |          |
|-------------------------------|----------|
| 2.1) องค์การบริหารส่วนจังหวัด | 1 แห่ง   |
| 2.2) เทศบาลเมือง              | 2 แห่ง   |
| 2.3) เทศบาลตำบล               | 35 แห่ง  |
| 2.4) องค์การบริหารส่วนตำบล    | 179 แห่ง |

### 2.2 การเลือกตั้ง

จังหวัดศรีสะเกษ มีจำนวนประชากรทั้งสิ้นจำนวน 1,473,011 คน ผู้มีสิทธิเลือกตั้ง วันที่ 24 มีนาคม 2562 จำนวนทั้งสิ้น 1,150,390 คน มีการเลือกตั้ง 2 รูปแบบ ดังนี้

1) สมาชิกสภาผู้แทนราษฎร มีการเลือกตั้งเมื่อวันที่ 24 มีนาคม 2562 โดยแบ่งเขตเลือกตั้งออกเป็น 8 เขตเลือกตั้ง มีจำนวนสมาชิกสภาผู้แทนราษฎร จำนวน 8 คน ประกอบด้วย

เขตเลือกตั้งที่ 1 ประกอบด้วย อำเภอเมืองศรีสะเกษ และอำเภอวังหิน

ผู้ที่ได้รับการเลือกตั้ง ได้แก่ นายสิริพงศ์ อังคสกุลเกียรติ

เขตเลือกตั้งที่ 2 ประกอบด้วย อำเภอกันทรารมย์, อำเภอโนนคูณ และอำเภอน้ำเกลี้ยง

ผู้ที่ได้รับการเลือกตั้ง ได้แก่ นายสุรชาติ ชาญประดิษฐ์

เขตเลือกตั้งที่ 3 ประกอบด้วย อำเภอกันทรลักษ์ (เฉพาะตำบลภูเงิน), อำเภอเบญจลักษ์, อำเภอศรีรัตนะ, อำเภอพยุห์ และอำเภอไพรบึง

ผู้ที่ได้รับการเลือกตั้ง ได้แก่ นายวิวัฒน์ชัย โหตระไวศยะ

- เขตเลือกตั้งที่ 4 ประกอบด้วย อำเภอกันทรลักษ์ (ยกเว้น ตำบลภูเงิน)  
ผู้ที่ได้รับการเลือกตั้ง ได้แก่ นายจาตุรงค์ เพ็งนรพัฒน์
- เขตเลือกตั้งที่ 5 ประกอบด้วย อำเภอขุนหาญ, อำเภอภูสิงห์, อำเภออุษาคเนย์  
(เฉพาะตำบลปรือใหญ่, ตำบลนิคมพัฒนา, ตำบลศรีตระกูล และตำบลตาอุด)  
ผู้ที่ได้รับการเลือกตั้ง ได้แก่ นายธีระ ไตรสรณกุล
- เขตเลือกตั้งที่ 6 ประกอบด้วย อำเภออุษาคเนย์ (ยกเว้นตำบลปรือใหญ่, ตำบลนิคมพัฒนา,  
ตำบลศรีตระกูล และตำบลตาอุด) และอำเภอปรังคัง  
(ยกเว้นตำบลสำโรงปราสาท และตำบลตูม)  
ผู้ที่ได้รับการเลือกตั้ง ได้แก่ นายวิระพล จิตสัมฤทธิ์
- เขตเลือกตั้งที่ 7 ประกอบด้วย อำเภออุทุมพรพิสัย, อำเภอห้วยทับทัน, อำเภอเมืองจันทร์  
และอำเภอปรังคัง (เฉพาะตำบลสำโรงปราสาท และตำบลตูม)  
ผู้ที่ได้รับการเลือกตั้ง ได้แก่ นายอาสพลธ์ สรรณไตรภพ
- เขตเลือกตั้งที่ 8 ประกอบด้วย อำเภอรามัน, อำเภอขามเฒ่า, อำเภอศิลาลาด, อำเภอเบ็ญจมบุรี  
และอำเภอโพธิ์ศรีสุวรรณ  
ผู้ที่ได้รับการเลือกตั้ง ได้แก่ นางผ่องศรี แซ่จิ่ง

(ที่มา : ประกาศคณะกรรมการการเลือกตั้ง เรื่อง ผลการเลือกตั้งสมาชิกสภาผู้แทนราษฎรแบบแบ่งเขตเลือกตั้ง ณ วันที่ 7 พฤษภาคม 2562)

## 2) สมาชิกสภาท้องถิ่น (นายก ส.อบจ., สท., ส.อบต.) จังหวัดศรีสะเกษมีการเลือกตั้งสมาชิก

สภาองค์การบริหารส่วนจังหวัดศรีสะเกษและนายกองค์การบริหารส่วนจังหวัดศรีสะเกษ ครั้งล่าสุดเมื่อวันที่ 22 กรกฎาคม 2555 โดยมีสมาชิกสภาองค์การบริหารส่วนจังหวัดศรีสะเกษ ที่ได้รับการคัดเลือกจำนวนทั้งสิ้น 36 คน และนายกองค์การบริหารส่วนจังหวัดศรีสะเกษ คือ นายวิจิต ไตรสรณกุล

(ที่มา : สำนักงานคณะกรรมการการเลือกตั้งจังหวัดศรีสะเกษ ประกาศ ณ วันที่ 11 ธันวาคม 2555, สำนักปลัดองค์การบริหารส่วนจังหวัด องค์การบริหารส่วนจังหวัดศรีสะเกษ ณ วันที่ 16 สิงหาคม 2555)

## 3. ประชากร

### 3.1 ข้อมูลเกี่ยวกับจำนวนประชากร

ประชากรในจังหวัดศรีสะเกษ มีชุมชนหลายกลุ่มอาศัยอยู่ร่วมกัน ทั้งนี้ เป็นผลมาจากการอพยพย้ายครัวเรือนเข้ามาของคนเชื้อชาติต่าง ๆ ในอดีต แม้ปัจจุบันยังคงเห็นลักษณะเฉพาะทางกายภาพ และวัฒนธรรมของกลุ่มคนเหล่านั้นอยู่ ได้แก่ ชาวลาว ชาวเขมร ชาวส่วยหรือกวย และเยอ และในปี พ.ศ. 2561 มีจำนวนประชากรทั้งสิ้น 1,473,011 คน แยกเป็นประชากรชาย จำนวน 734,622 คน คิดเป็นร้อยละ 49.87 ประชากรหญิงจำนวน 738,389 คน คิดเป็นร้อยละ 50.13

(ข้อมูล : ประกาศสำนักทะเบียนกลาง ณ วันที่ 31 ธันวาคม พ.ศ. 2561)

### จำนวนประชากรของจังหวัดศรีสะเกษ

ข้อมูลประชากร(ปี)	2558		2559		2560		2561	
จำแนกตามเพศ (ชาย/หญิง)	733,657	735,141	734,457	735,884	734,728	737,303	734,622	738,389
จำนวนประชากรรวม	1,468,798		1,470,341		1,472,031		1,473,011	
ร้อยละของประชากร จำแนกตามเพศ (ชาย/หญิง)	49.9495	50.0505	49.9515	50.0485	49.9125	50.0875	49.8721	50.1279
ร้อยละ (%) ของ ประชากรที่เพิ่มขึ้น	-		0.1049		0.1148		0.0665	

## อัตราการเกิดของประชากรจังหวัดศรีสะเกษ

ข้อมูลประชากร(ปี)	2558		2559		2560		2561	
จำแนกตามเพศ (ชาย/หญิง)	6,187	5,910	5,945	5,713	5,738	5,425	5,472	5,044
จำนวนประชากรรวม	12,097		11,658		11,163		10,516	
ร้อยละของประชากร จำแนกตามเพศ (ชาย/หญิง)	51.1449	48.8551	50.9950	49.0050	51.4020	48.5980	52.0350	47.9650
ร้อยละ (%) ของ ประชากรที่เกิด	0.8236		0.7929		0.7583		0.7139	

## อัตราการตายของประชากรจังหวัดศรีสะเกษ

ข้อมูลประชากร(ปี)	2558		2559		2560		2561	
จำแนกตามเพศ (ชาย/หญิง)	4,866	3,980	4,997	4,232	5,175	4,065	5,077	4,000
จำนวนประชากรรวม	8,846		9,229		9,240		9,077	
ร้อยละของประชากร จำแนกตามเพศ (ชาย/หญิง)	55.0079	44.9921	54.1445	45.8555	56.0065	43.9935	55.9326	44.0674
ร้อยละ (%) ของ ประชากรที่เสียชีวิต	0.6023		0.6277		0.6277		0.6162	

(ข้อมูล : สำนักบริหารการทะเบียน กรมการปกครอง)

จากตารางจำแนกจำนวนประชากรจังหวัดศรีสะเกษพบว่า อัตราการเกิดของประชากรในจังหวัดศรีสะเกษ ลดลงอย่างต่อเนื่อง

## 3.2 ช่วงอายุและจำนวนประชากร

จังหวัดศรีสะเกษ มีประชากรจำนวนประชากรทั้งสิ้น 1,473,011 คน แยกเป็นประชากรชายจำนวน 734,622 คน คิดเป็นร้อยละ 49.87 ประชากรหญิง จำนวน 738,389 คน คิดเป็นร้อยละ 50.13 โดยแบ่งช่วงอายุและจำนวนประชากร ดังนี้

## สัดส่วนจำนวนประชากรผู้สูงอายุ (60 ปีขึ้นไป) จังหวัดศรีสะเกษ ปี 2560

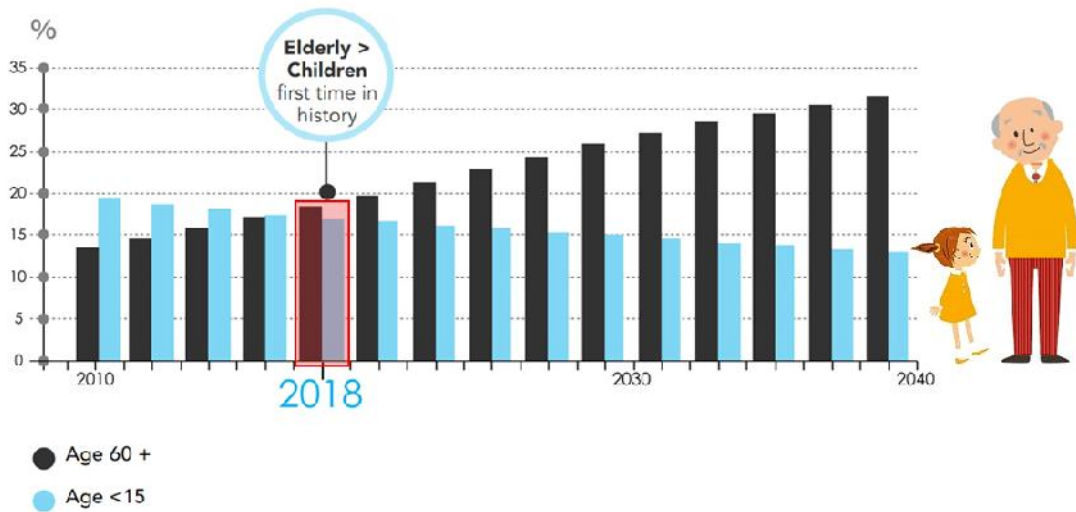
จำนวนประชากรจังหวัดศรีสะเกษ ปี 2560			จำนวนประชากรผู้สูงอายุ (60 ปีขึ้นไป) จังหวัดศรีสะเกษ ปี 2560			ร้อยละ (%)
ชาย	หญิง	รวม	ชาย	หญิง	รวม	
734,728	737,303	1,472,031	96,807	117,931	214,738	14.5879

(ข้อมูล : จาก ระบบสถิติ การลงทะเบียน กรมการปกครอง : ข้อมูล ณ วันที่ 31 ธันวาคม 2560)

ประเทศไทยกำลังอยู่ในช่วงการเปลี่ยนผ่านเข้าสู่สังคมผู้สูงอายุโดยสมบูรณ์ (Aged Society) โดยจากข้อมูลของ United Nations World Population Ageing พบว่า หลังจากปี 2552 ประชากรที่อยู่ในวัยพึ่งพิงได้แก่ เด็กและผู้สูงอายุ จะมีจำนวนมากกว่าประชากรในวัยแรงงาน และในปี 2560 จะเป็นครั้งแรกในประวัติศาสตร์ที่ประชากรเด็กน้อยกว่าผู้สูงอายุ สถานการณ์นี้เป็นผลมาจากการลดภาวะเจริญพันธุ์อย่างรวดเร็ว และการลดลงอย่างต่อเนื่องของระดับการตายของประชากร ทำให้จำนวนและสัดส่วนประชากรสูงอายุของไทย เพิ่มขึ้นอย่างรวดเร็ว



## Proportion of the Population under Age 15 and 60 Years or Over: 2010 - 2040



มูลนิธิพัฒนางานผู้สูงอายุ  
Foundation for Older Persons' Development (FOPDEV)

จากข้อมูลประชากรของประเทศไทยปี 2556 ประชากรไทยมีจำนวน 64.6 ล้านคน เป็นผู้สูงอายุมากถึง 9.6 ล้านคน คาดว่าในปี 2573 จะมีจำนวนผู้สูงอายุ 17.6 ล้านคน (ร้อยละ 26.3) และปี 2583 จะมีจำนวนถึง 20.5 ล้านคน (ร้อยละ 32.1) ซึ่งหน่วยงานทั้งภาครัฐ และเอกชน ได้ร่วมกันดำเนินงานเพื่อคุ้มครอง ส่งเสริม และสนับสนุน สถานภาพ บทบาท และกิจกรรมของผู้สูงอายุ

**สังคมผู้สูงอายุ (Aging Society)** หมายถึง สังคมที่มีประชากรอายุ 60 ปีขึ้นไปที่อยู่จริงในพื้นที่ต่อประชากรทุกช่วงอายุในพื้นที่เดียวกัน ในอัตราเท่ากับหรือมากกว่าร้อยละ 10 ขึ้นไป หรือมีประชากรอายุ 65 ปีขึ้นไปที่อยู่จริงในพื้นที่ต่อประชากรทุกช่วงอายุในพื้นที่เดียวกัน ในอัตราเท่ากับหรือมากกว่าร้อยละ 7 ขึ้นไป

**สังคมผู้สูงอายุโดยสมบูรณ์ (Aged Society)** หมายถึง สังคมที่มีประชากรอายุ 60 ปีขึ้นไปที่อยู่จริงในพื้นที่ต่อประชากรทุกช่วงอายุในพื้นที่เดียวกัน ในอัตราเท่ากับหรือมากกว่าร้อยละ 20 ขึ้นไป หรือมีประชากรอายุ 65 ปีขึ้นไปที่อยู่จริงในพื้นที่ต่อประชากรทุกช่วงอายุในพื้นที่เดียวกัน ในอัตราเท่ากับหรือมากกว่าร้อยละ 14 ขึ้นไป

(ที่มา : รายงานสถานการณ์ผู้สูงอายุ พ.ศ.2556 โดย มูลนิธิสถาบันวิจัยและพัฒนาผู้สูงอายุไทย)

แนวโน้มการลดลงของประชากรวัยเด็ก และการเพิ่มขึ้นของวัยสูงอายุ จะเห็นได้ชัดเจนยิ่งขึ้น เมื่อนำข้อมูลจำนวนประชากรแยกตามช่วงอายุ (ปี) (เฉพาะผู้มีสัญชาติไทย และมีชื่ออยู่ในทะเบียนบ้าน) ของจังหวัดศรีสะเกษ มาจัดเป็น 3 กลุ่มใหญ่ คือ กลุ่มวัยเด็ก (อายุ 0 - 14 ปี) กลุ่มวัยกำลังแรงงาน (อายุ 15 - 59 ปี) และกลุ่มผู้สูงอายุ (อายุตั้งแต่ 60 ปีขึ้นไป)

จำนวนและสัดส่วนประชากรจังหวัดศรีสะเกษ แยกตามช่วงอายุ (เฉพาะผู้มีสัญชาติไทย และมีชื่ออยู่ในทะเบียนบ้าน) ณ วันที่ 31 ธันวาคม 2561

ช่วงอายุ	ชาย	หญิง	รวม	ชาย ร้อยละ (%)	หญิง ร้อยละ (%)	รวม ร้อยละ (%)
กลุ่มวัยเด็ก (อายุ 0 - 14 ปี)	129,749	122,970	252,719	8.92	8.45	17.37
กลุ่มวัยกำลังแรงงาน (อายุ 15 - 59 ปี)	494,424	484,787	979,211	33.98	33.31	67.29
กลุ่มผู้สูงอายุ (อายุตั้งแต่ 60 ปีขึ้นไป)	100,774	122,533	223,307	6.92	8.42	15.35
รวม		1,455,237		49.82	50.18	100.00

(ข้อมูล : ระบบสถิติทางการทะเบียน สำนักบริหารการทะเบียน กรมการปกครอง)

## 4. สภาพทางสังคม

### 4.1 การศึกษา

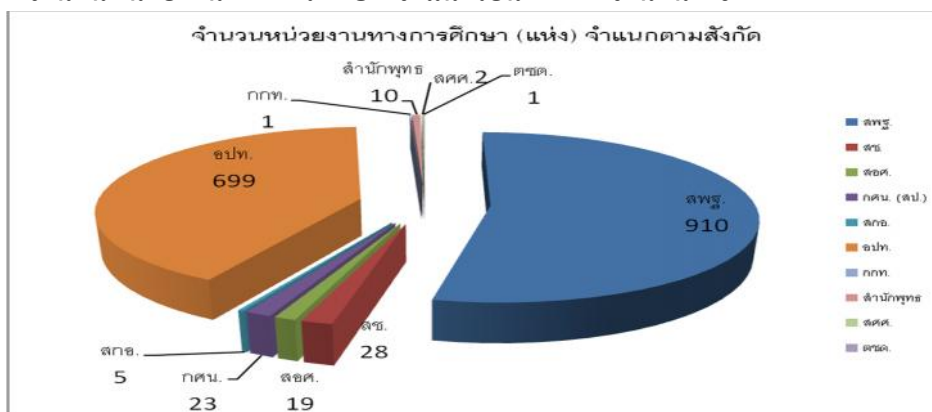
จังหวัดศรีสะเกษมีหน่วยงานการจัดการศึกษา จำนวน 10 สังกัด รวม 1,698 แห่ง มีนักเรียน นักศึกษา จำนวน 275,833 คน ซึ่งสามารถจำแนกได้ดังตาราง และแสดงแผนภูมิได้ดังนี้

ตารางแสดงจำนวนหน่วยงานทางการศึกษาในจังหวัดศรีสะเกษ ปีการศึกษา 2560 จำแนกเป็นสังกัด

ประเภทหน่วยงานที่สังกัด	จำนวน (แห่ง)	ร้อยละ
1. สังกัดสำนักงานคณะกรรมการการศึกษาขั้นพื้นฐาน (สพฐ.)	910	53.59
2. สังกัดสำนักงานคณะกรรมการส่งเสริมการศึกษาเอกชน (สช.)	28	1.65
3. สังกัดสำนักงานคณะกรรมการการอาชีวศึกษา (สอศ)	19	1.12
4. สังกัดสำนักงานปลัดกระทรวงศึกษาธิการ (สป.)	23	1.35
5. สำนักงานคณะกรรมการการอุดมศึกษา (สกอ.)	5	0.29
6. สังกัดองค์กรปกครองส่วนท้องถิ่น (อปท.)	699	41.17
7. สังกัดสถาบันการพลศึกษา กระทรวงการท่องเที่ยวและกีฬา (กท.)	1	0.06
8. สังกัดสำนักงานพระพุทธศาสนาแห่งชาติ	10	0.59
9. สังกัดสำนักบริหารงานการศึกษาพิเศษ (สศศ.)	2	0.12
10. สังกัดกองบัญชาการตำรวจตระเวนชายแดน (ตชด.)	1	0.06
รวม	1,698	100.00

(ที่มา : สำนักงานศึกษาธิการจังหวัดศรีสะเกษ 2561)

แผนภูมิ แสดงจำนวนหน่วยงานทางการศึกษา จำแนกเป็นสังกัด จำนวน 10 สังกัด



(ที่มา : สำนักงานศึกษาธิการจังหวัดศรีสะเกษ 2561)

### ด้านโอกาสทางการศึกษาและประกอบอาชีพ

การจัดการศึกษาของสำนักงานศึกษาธิการจังหวัดศรีสะเกษ มีความหลากหลาย ตอบสนองความต้องการของประชาชนได้ครอบคลุม ตั้งแต่ ระดับก่อนปฐมวัย ระดับปฐมวัย การศึกษาขั้นพื้นฐาน อาชีวศึกษา และระดับอุดมศึกษา จัดการศึกษาทั้งการศึกษาในระบบ การศึกษานอกระบบและการศึกษาตามอัธยาศัย มีหน่วยงานทางการศึกษา/สถานศึกษาในสังกัด เมื่อพิจารณาจำนวนสถานศึกษา พบว่า สังกัดสำนักงานคณะกรรมการการศึกษาขั้นพื้นฐาน (สพฐ.) มีจำนวนสถานศึกษามากที่สุด จำนวน 910 แห่ง รองลงมา คือ สังกัดองค์กรปกครองส่วนท้องถิ่น จำนวน 699 แห่ง ตามลำดับ

(ที่มา : สำนักงานศึกษาธิการจังหวัดศรีสะเกษ ข้อมูล ณ วันที่ 7 กรกฎาคม 2561)

สถานศึกษาในสังกัดองค์การบริหารส่วนจังหวัดศรีสะเกษ มีจำนวนทั้งสิ้น 39 แห่ง ได้แก่

- |     |                               |                     |
|-----|-------------------------------|---------------------|
| 1.  | โรงเรียนบ้านเพียนาม           | อำเภอเมืองศรีสะเกษ  |
| 2.  | โรงเรียนบ้านเปือยนาสูง        | อำเภอเมืองศรีสะเกษ  |
| 3.  | โรงเรียนกุดเสลาวิทยาคม        | อำเภอกันทรลักษ์     |
| 4.  | โรงเรียนดงรักวิทยา            | อำเภอกันทรลักษ์     |
| 5.  | โรงเรียนสายธารวิทยา           | อำเภอกันทรลักษ์     |
| 6.  | โรงเรียนตระกาศประชาสามัคคี    | อำเภอกันทรลักษ์     |
| 7.  | โรงเรียนผักแพววิทยา           | อำเภอกันทรารมย์     |
| 8.  | โรงเรียนแวงแก้ววิทยา          | อำเภอกันทรารมย์     |
| 9.  | โรงเรียนกระดุมทองวิทยา        | อำเภอกันทรารมย์     |
| 10. | โรงเรียนหนองถ่มวิทยา          | อำเภอกันทรารมย์     |
| 11. | โรงเรียนปรีอใหญ่วิทยาลักษณ์   | อำเภอขุขันธ์        |
| 12. | โรงเรียนไพรัชธรรมคุณวิทยา     | อำเภอขุนหาญ         |
| 13. | โรงเรียนพรานวิบูลวิทยา        | อำเภอขุนหาญ         |
| 14. | โรงเรียนกันทรอมวิทยา          | อำเภอขุนหาญ         |
| 15. | โรงเรียนร่มโพธิ์วิทยา         | อำเภอขุนหาญ         |
| 16. | โรงเรียนโพธิ์วังศิวิลัยวิทยา  | อำเภอขุนหาญ         |
| 17. | โรงเรียนนาแก้ววิทยา           | อำเภอขุนหาญ         |
| 18. | โรงเรียนบ้านสิริขุณาญ         | อำเภอขุนหาญ         |
| 19. | โรงเรียนขุนหาญวิทยาสรศักดิ์   | อำเภอขุนหาญ         |
| 20. | โรงเรียนโคกสะอาดวิทยาคม       | อำเภอโนนคูณ         |
| 21. | โรงเรียนบักวิทยาคม            | อำเภอโนนคูณ         |
| 22. | โรงเรียนไตรมิตร               | อำเภอโพธิ์ศรีสุวรรณ |
| 23. | โรงเรียนไพรบึงวิทยาคม         | อำเภอไพรบึง         |
| 24. | โรงเรียนหนองหว้าประชาสรรค์    | อำเภอเบญจลักษ์      |
| 25. | โรงเรียนกฤษณขจรวิทยาคาร       | อำเภอไพรบึง         |
| 26. | โรงเรียนโนนปูนวิทยาคม         | อำเภอไพรบึง         |
| 27. | โรงเรียนโพธิ์ศรีสุวรรณวิทยาคม | อำเภอโพธิ์ศรีสุวรรณ |
| 28. | โรงเรียนเมืองจันทร์วิทยาคม    | อำเภอเมืองจันทร์    |
| 29. | โรงเรียนด่านอุดมศึกษา         | อำเภอรามัน          |
| 30. | โรงเรียนหวายคำวิทยา           | อำเภอรามัน          |
| 31. | โรงเรียนเมืองแคนวิทยาคม       | อำเภอรามัน          |
| 32. | โรงเรียนศิลาลาดวิทยา          | อำเภอสีลาสาท        |
| 33. | โรงเรียนจิกสังข์ทองวิทยา      | อำเภอรามัน          |
| 34. | โรงเรียนรามัน                 | อำเภอรามัน          |
| 35. | โรงเรียนศรีแก้ววิทยา          | อำเภอศรีรัตนะ       |
| 36. | โรงเรียนหนองทุ่มศรีสำราญวิทยา | อำเภอวังหิน         |
| 37. | โรงเรียนโพธิ์ธาตุประชาสรรค์   | อำเภอวังหิน         |
| 38. | โรงเรียนบ้านปราสาท            | อำเภอห้วยทับทัน     |
| 39. | โรงเรียนประชาพัฒนศึกษา        | อำเภออุทุมพรพิสัย   |

#### 4.2 สาธารณสุข

จังหวัดศรีสะเกษ มีโรงพยาบาลรัฐบาล จำนวน 19 แห่ง โรงพยาบาลเอกชน จำนวน 1 แห่ง โรงพยาบาลส่งเสริมสุขภาพตำบล จำนวน 254 แห่ง สถานีอนามัย จำนวน 5 แห่ง คลินิกทุกประเภท จำนวน 256 แห่ง รวมจำนวนเตียงทั้งสิ้น 1,564 เตียง

ตารางแสดงจำนวนผู้ป่วยที่เข้ารับบริการ จำแนกตามประเภทสถานพยาบาล และสังกัด

ประเภท/สังกัด	จำนวนสถานพยาบาล	เตียง	ผู้ป่วย		
			รวม	ผู้ป่วยใน	ผู้ป่วยนอก
ประเภทบริการทั่วไป	260	1,564	6,379,914	160,683	6,219,231
กระทรวงสาธารณสุข	254	1,520	6,275,251	153,847	6,121,404
เทศบาล	5	-	12,318		12,318
เอกชน	1	44	92,345	6,836	85,509

(ที่มา : สำนักงานสาธารณสุขจังหวัด ศรีสะเกษ ณ วันที่ 31 ธันวาคม 2560)

ตารางแสดงเจ้าหน้าที่ทางการแพทย์ของรัฐบาล จังหวัดศรีสะเกษ พ.ศ. 2560

ประเภท	จำนวน (คน)	สัดส่วนต่อประชากร
แพทย์ (Physician)	267	1 : 5,507
ทันตแพทย์ (Dentist)	91	1 : 16,158
เภสัชกร (Pharmacist)	159	1 : 9,247
พยาบาล (Nurse)	2,112	1 : 696
พยาบาลเทคนิค (Technical nurse)	9	1 : 163,371

(ที่มา : สำนักงานสาธารณสุขจังหวัด ศรีสะเกษ ณ วันที่ 31 ธันวาคม 2560)

ตารางแสดงสาเหตุการตายเปรียบเทียบปี พ.ศ. 2559 – พ.ศ. 2560 และ อัตราการตาย ต่อประชากร 100,000 คน จังหวัดศรีสะเกษ

สาเหตุการตาย	การตาย		อัตราการตายต่อประชากร 100,000 คน	
	2559	2560	2559	2560
รวมยอด	4,957	4,728		
โรคหัวใจ	303	320	20.63	22.01
อุบัติเหตุ และการเป็นพิษ	189	196	12.87	13.48
มะเร็งทุกชนิด	1,572	1,591	107.01	109.41
ความดันเลือดสูง และโรคหลอดเลือดในสมอง	465	410	31.65	28.20
การบาดเจ็บจากการฆ่าตัวตาย ฆาตกรรม และอื่นๆ	-	-	-	-
โรคเกี่ยวกับตับ และตับอ่อน	210	238	14.29	16.37
ปอดอักเสบและโรคอื่น ๆ ของปอด	821	709	55.89	48.56
ไตอักเสบ กลุ่มอาการของไตพิการ และไตพิการ	484	428	32.95	29.43
วัณโรคทุกชนิด	141	152	9.60	10.45
ไข้เลือดออก	-	-	-	-
โรคภูมิคุ้มกันบกพร่องเนื่องจากไวรัส	-	-	-	-
อื่นๆ	772	684	52.56	47.04

(ที่มา : สำนักงานสาธารณสุขจังหวัด ศรีสะเกษ ณ วันที่ 31 ธันวาคม 2560)

สาเหตุการตาย ปี พ.ศ. 2560 พบว่า ประชากรจังหวัดศรีสะเกษ อัตราการตายต่อประชากรแสนคน 5 ลำดับ แรกได้แก่

1. มะเร็งทุกชนิด	109.41
2. ปอดอักเสบ และโรคอื่น ๆ ของปอด	48.56
3. สาเหตุการตายอื่นๆ	47.04
4. ไตอักเสบ กลุ่มอาการของไตพิการ และไตพิการ	29.43
5. ความดันเลือดสูง และโรคหลอดเลือดในสมอง	28.20

#### 4.3 อาชญากรรม

จังหวัดศรีสะเกษ มีกองกำกับการตำรวจภูธรจังหวัด จำนวน 1 แห่ง สถานีตำรวจภูธรอำเภอ จำนวน 22 แห่ง และสถานีตำรวจภูธรตำบล จำนวน 10 แห่ง

ตารางแสดงสถิติ ฐานความผิดคดีอาญา ฐานความผิดเกี่ยวกับชีวิตร่างกาย และเพศ หน่วยงานตำรวจภูธรจังหวัดศรีสะเกษ ระหว่างเดือน ตุลาคม 2560 – กันยายน 2561

ประเภทความผิด	รับแจ้ง	จับ
1.ฐานความผิดเกี่ยวกับชีวิตร่างกาย และเพศ (ภาพรวม)	352	334
1. ฆ่าผู้อื่น (คดีอุกฉกรรจ์)	14	14
2. ทำร้ายผู้อื่นถึงแก่ความตาย	8	7
3. พยายามฆ่า	52	51
4. ทำร้ายร่างกาย	193	181
5. ข่มขืนกระทำชำเรา	47	46
6. อื่น ๆ	38	35

ตารางแสดงสถิติ ฐานความผิดคดีอาญา ฐานความผิดเกี่ยวกับทรัพย์สิน หน่วยงานตำรวจภูธรจังหวัดศรีสะเกษ ระหว่างเดือน ตุลาคม 2560 – กันยายน 2561

ประเภทความผิด	รับแจ้ง	จับ
2.ฐานความผิดเกี่ยวกับทรัพย์สิน (ภาพรวม)	708	563
1. ปล้นทรัพย์ (คดีอุกฉกรรจ์)	0	0
2. ชิงทรัพย์	4	3
3. ชิงทรัพย์ (ม.336)	6	6
4. ลักทรัพย์	338	246
5. กรรโชกทรัพย์	1	1
6. ฉ้อโกง	89	67
7. ยักยอกทรัพย์	97	80
8. ทำให้เสียทรัพย์	56	52
9. รับของโจร	10	10
10. ลักพาเรียกค่าไถ่	0	0
11. วางเพลิง	2	2
12. อื่น ๆ	105	96

ตารางแสดงสถิติ ฐานความผิดคดีอาญา ฐานความผิดพิเศษ หน่วยงานตำรวจภูธรจังหวัดศรีสะเกษ ระหว่างเดือน ตุลาคม 2560 – กันยายน 2561

ประเภทความผิด	รับแจ้ง	จับ
3.ฐานความผิดพิเศษ	764	376
1. พ.ร.บ.ป้องกันและปราบปรามการค้ามนุษย์	3	3
2. พ.ร.บ.คุ้มครองเด็ก	1	1
3. พ.ร.บ.ลิขสิทธิ์	33	29
4. พ.ร.บ.สิทธิบัตร	0	0
5. พ.ร.บ.เครื่องหมายการค้า	9	9
6. พ.ร.บ.ว่าด้วยการกระทำผิดเกี่ยวกับคอมพิวเตอร์	11	9
7. ความผิดเกี่ยวกับบัตรอิเล็กทรอนิกส์ (ป.อาญา ม.269/1-269/7)	2	2
8. พ.ร.บ.ป่าไม้	512	178
9. พ.ร.บ.ป่าสงวนแห่งชาติ	124	79
10. พ.ร.บ.อุทยานแห่งชาติ	2	2
11. พ.ร.บ.สงวนและคุ้มครองสัตว์ป่า	11	9
12. พ.ร.บ.ส่งเสริมและรักษาคุณภาพสิ่งแวดล้อม	0	0
13. พ.ร.บ.งาช้าง	0	0
14. พ.ร.บ.การขุดดินและถมดิน	2	2
15. พ.ร.บ.ศุลกากร	3	3
16. พ.ร.บ.ฟอกเงิน	0	0
17. พ.ร.บ.ห้ามเรียกดอกเบี้ยเกินอัตรา	51	50

ตารางแสดงสถิติ ฐานความผิดคดีอาญา ฐานความผิดที่รัฐเป็นผู้เสียหาย หน่วยงานตำรวจภูธรจังหวัดศรีสะเกษ ระหว่างเดือน ตุลาคม 2560 – กันยายน 2561

ประเภทความผิด	จับกุม (ราย)	ผู้ต้องหา (คน)
4. ฐานความผิดที่รัฐเป็นผู้เสียหาย	9,288	11,155
1. ยาเสพติด	7,382	7,540
- ผลิต	23	22
- นำเข้า	1	1
- ส่งออก	0	0
- จำหน่าย	237	250
- ครอบครองเพื่อจำหน่าย	903	970

ตารางแสดงสถิติ ฐานความผิดคดีอาญา ฐานความผิดที่รัฐเป็นผู้เสียหาย หน่วยงานตำรวจภูธรจังหวัดศรีสะเกษ ระหว่างเดือน ตุลาคม 2560 – กันยายน 2561 (ต่อ)

ประเภทความผิด	จับกุม (ราย)	ผู้ต้องหา (คน)
4. ฐานความผิดที่รัฐเป็นผู้เสียหาย	9,288	11,155
- ครอบครอง	1,071	1,103
- เสพยาเสพติด	5,144	5,192
- อื่นๆ	3	2
2. อาวุธปืนและวัตถุระเบิด	711	756
- อาวุธปืนสงคราม (ไม่สามารถออกใบอนุญาตได้)	20	17
- อาวุธปืนธรรมดา (ไม่มีทะเบียน)	578	606
- อาวุธปืนธรรมดา (มีทะเบียน)	78	89
- วัตถุระเบิด	12	14
- อื่นๆ	23	30
3. การพนัน	981	2,593
- บ่อนการพนัน (เล่นพนันตั้งแต่ 20 คน ขึ้นไป)	1	26
- สลากกินรวบ	109	112
- ทายผลฟุตบอล/ออนไลน์	70	80
- การพนันอื่นๆ	801	2,375
4. ความผิดเกี่ยวกับวัสดุ สื่อ สิ่งพิมพ์ลามกอนาจาร	0	0
5. ความผิดเกี่ยวกับ คนเข้าเมือง	103	158
6. ความผิดเกี่ยวกับการป้องกันและปราบปรามการ ค้าประเวณี	46	46
7. ความผิดเกี่ยวกับสถานบริการ	2	2
8. ความผิดเกี่ยวกับการควบคุมเครื่องดื่มแอลกอฮอล์	63	60
- พ.ร.บ.ควบคุมเครื่องดื่มแอลกอฮอล์ พ.ศ.2551	56	53
- พ.ร.บ.สุรา พ.ศ.2493	7	7
	รับแจ้ง	จับ
ฐานความผิดโจรกรรมรถยนต์	8	7
ฐานความผิดรถจักรยานยนต์	42	18

(ที่มา : กองกำกับการสืบสวน ตำรวจภูธรจังหวัดศรีสะเกษ)

#### 4.4 ยาเสพติด

จังหวัดศรีสะเกษ มีพื้นที่ติดต่อกับชายแดนติดต่อกับประเทศเพื่อนบ้านทางด้านอำเภอกันทรลักษ์ อำเภอนาทม อำเภอขุขันธ์ และอำเภอภูสิงห์ ซึ่งมีปัญหาเรื่องการขนย้ายยาเสพติดตามแนวตะเข็บชายแดน ซึ่งสรุปสถานการณ์การปราบปรามคดียาเสพติดแยกตามประเภทยาเสพติด ห้วงเดือนตุลาคม 2560 - กันยายน 2561 จังหวัดศรีสะเกษ ได้ดังนี้

##### แหล่งมั่วสุ่ม และพฤติการณ์ค้า/เสพ

- แหล่งมั่วสุ่มที่ต้องเฝ้าระวัง คือ กระทั่งนา บ้านพักอาศัย ห้องเช่า หอพัก รีสอร์ท ไร่มันสำปะหลัง สวนยางพารา ทุ่งนา ป่าสาธารณะ

- กลุ่มแอมเฟตามีนที่พบการแพร่ระบาดในพื้นที่ ปัจจุบันมีแอมเฟตามีนที่แพร่กระจายในพื้นที่

ตารางแสดงผลการจับกุมคดียาเสพติด กองกำกับการสืบสวนตำรวจภูธรจังหวัดศรีสะเกษ  
 ทั่วทั้งไตรมาส 2560 – กันยายน 2561

ประเภท	จับกุมได้		จำนวน
	ราย	คน	
ยาเสพติด	ราย	คน	ปริมาณของกลาง
เฮโรอีน	-	-	-
มอร์ฟีน	-	-	-
ฝิ่น	-	-	-
ยาไอซ์	22	22	210 กรัม
กัญชา	74	76	3,608 กรัม
กระท่อม	15	15	49,682 กรัม
แอมเฟตามีน	5,011	5,098	557,224 เม็ด
สารระเหย	44	44	44 กระป๋อง
เอ็กซ์ตาซี	-	-	-
โคเคน	-	-	-
อื่นๆ	-	-	-
รวม	5,166	5,255	

(ที่มา : กองกำกับการสืบสวน ตำรวจภูธรจังหวัดศรีสะเกษ)

#### 4.5 การสังคมสงเคราะห์

จังหวัดศรีสะเกษ มีหน่วยงานที่รับผิดชอบทางด้านสวัสดิการสังคม ซึ่งดูแลทางด้านสิทธิ สวัสดิการของกลุ่มผู้พิการ เด็ก เยาวชน ผู้สูงอายุ ผู้ด้อยโอกาส สตรีและสถาบันครอบครัว ศูนย์ปฏิบัติการป้องกันและปราบปรามการค้ามนุษย์จังหวัดศรีสะเกษ การรับเด็กเป็นบุตรบุญธรรม ครอบครัวอุปถัมภ์ กองทุนส่งเสริมการจัดสวัสดิการสังคม โดยมีหน่วยงานหลักที่สำคัญ คือ สำนักงานพัฒนาสังคมและความมั่นคงของมนุษย์จังหวัดศรีสะเกษ บ้านพักเด็กและครอบครัวจังหวัดศรีสะเกษ ซึ่งมีหน้าที่หลักในการกำกับดูแล

จำนวนคนพิการจังหวัดศรีสะเกษ ที่จดทะเบียน จำแนกตามประเภทของความพิการและเพศ

ประเภทของความพิการ	จำนวน (ราย)			ร้อยละ
	ชาย	หญิง	รวม	
1. ทางร่างกายและการเคลื่อนไหว	12,266	12,054	24,320	49.58
2. ทางการได้ยินและสื่อความหมาย	4,545	4,109	8,654	17.64
3. ทางการเห็น	2,470	2,787	5,257	10.72
4. ทางสติปัญญา	1,970	1,651	3,621	7.38
5. ทางจิตใจหรือพฤติกรรม	2,868	1,936	4,804	9.79
6. ออทิสติก	104	22	126	0.26
7. ทางการเรียนรู้	88	32	120	0.24
8. พิการมากกว่า 1 ประเภท	1,112	929	2,041	4.16
9. ไม่ระบุ	64	41	105	0.21
รวม	25,487	23,561	49,048	100.00

(ข้อมูลจาก สำนักงานพัฒนาสังคมและความมั่นคงของมนุษย์จังหวัดศรีสะเกษ ณ 30 เมษายน 2560)



## 5. ระบบบริการพื้นฐาน

### 5.1 การคมนาคมขนส่ง

จังหวัดศรีสะเกษ มีเส้นทางคมนาคมที่ติดต่อกับจังหวัดใกล้เคียงรวมทั้งอำเภอต่าง ๆ ภายในท้องที่จังหวัดศรีสะเกษ โดยทางรถยนต์และรถไฟ ซึ่งสามารถให้บริการรับส่งผู้โดยสาร และขนส่งสินค้าทั้งขาเข้าและขาออก แบ่งออกเป็น

#### - การคมนาคมโดยรถยนต์

ปัจจุบันการขนส่งทางถนนได้เพิ่มบทบาทมากยิ่งขึ้น เนื่องจากเป็นกลไกสำคัญประการหนึ่งในการพัฒนาเศรษฐกิจและสังคมของประเทศให้ก้าวหน้าทัดเทียมกับอารยประเทศ ดังนั้นจังหวัดได้จัดระเบียบการขนส่งทางบกในเขตจังหวัดโดยอาศัยอำนาจตามความในพระราชบัญญัติการขนส่งทางบก พ.ศ.2522 และนโยบายของจังหวัดเพื่อตอบสนองความต้องการของประชาชน โดยการจัดเส้นทางเดินรถยนต์ ถึง 4 หมวดด้วยกันคือ

- เส้นทางหมวดที่ 1 เป็นเส้นทางขนส่งภายในเทศบาล มีจำนวน 2 เส้นทาง
- เส้นทางหมวดที่ 2 เป็นเส้นทางที่เริ่มต้นจากกรุงเทพฯ มีจำนวน 10 เส้นทาง
- เส้นทางหมวดที่ 3 เป็นเส้นทางระหว่างจังหวัด หรือคาบเกี่ยวระหว่างจังหวัด มีจำนวน 16 เส้นทาง
- เส้นทางหมวดที่ 4 เป็นเส้นทางย่อย ซึ่งจากจังหวัดหรืออำเภอเข้าสู่ชุมชนย่อย เช่น ตำบล หรือหมู่บ้าน มีจำนวน 27 เส้นทาง

จังหวัดศรีสะเกษ มีถนนอยู่ในความรับผิดชอบของ 3 หน่วยงานคือ แขวงทางหลวงชนบท จังหวัดศรีสะเกษ ระยะทาง 825.052 กิโลเมตร แขวงทางหลวงศรีสะเกษ ระยะทาง 915.303 กิโลเมตร และถนนที่อยู่ในความรับผิดชอบขององค์การบริหารส่วนจังหวัดศรีสะเกษ จำนวน 446 สายทาง ระยะทางรวมทั้งสิ้น 2,142.40 กิโลเมตร โดยแบ่งพิจารณาจากรูปแบบลาดยาง ลูกรัง หินคลุกและคอนกรีตเสริมเหล็ก

#### - การคมนาคมโดยรถไฟ

เส้นทางรถไฟที่เพิ่มขึ้นที่ผ่านจังหวัดศรีสะเกษคือสถานีรถไฟห้วยทับทัน สถานีรถไฟอุทุมพรพิสัย สถานีรถไฟศรีสะเกษ และสถานีรถไฟกันทรารมย์ สถานีรถไฟศรีสะเกษ เป็น สถานี ระดับสถานีชั้น 1 ในทางรถไฟสายตะวันออกเฉียงเหนือ ที่ทำการสถานีตั้งอยู่ที่ตำบลเมืองเหนือ อำเภอเมืองศรีสะเกษ จังหวัดศรีสะเกษ เป็นสถานีรถไฟที่ตั้งอยู่ใจกลางเมือง การคมนาคมสะดวก ระยะทางจากกรุงเทพฯถึงสถานีศรีสะเกษ คือ 515 กิโลเมตร ปัจจุบันการรถไฟแห่งประเทศไทย ได้ให้บริการรถไฟทั้งขบวนรถด่วนพิเศษ รถด่วน รถเร็ว จากสถานีกรุงเทพ อีกทั้งยังมีรถท้องถิ่นเดินระหว่าง สถานีนครราชสีมา และสถานีลำชี จังหวัดสุรินทร์ รวมทั้งสิ้น 24 ขบวนต่อวัน จากสถานีกรุงเทพ ใช้เวลาเดินทางประมาณ 7 - 11 ชั่วโมง ตามแต่ประเภทขบวนรถ

#### - การคมนาคมโดยทางอากาศ

จังหวัดศรีสะเกษ อยู่ใกล้กับสนามบินอุบลราชธานี (ท่าอากาศยานอุบลราชธานี) ซึ่งอยู่ห่างจากจังหวัดศรีสะเกษ 60 กิโลเมตร รองรับบริการคมนาคมขนส่งได้สะดวกรวดเร็ว อีกทั้งสนามบินอุบลราชธานี เป็นสนามบินนานาชาติที่สามารถรองรับเครื่องบินขนาดใหญ่ที่เดินทางมาจากต่างประเทศโดยมีต้องแวะพักที่กรุงเทพฯ

### 5.2 การไฟฟ้า

การให้บริการด้านพลังงานไฟฟ้าจังหวัดศรีสะเกษ การไฟฟ้าศรีสะเกษได้รับพลังงานไฟฟ้าจากการไฟฟ้าฝ่ายผลิตแห่งประเทศไทยซึ่งผลิตจากเขื่อนสิรินธร จังหวัดอุบลราชธานี ปัจจุบัน (ปี พ.ศ. 2561) จังหวัดศรีสะเกษ มีครัวเรือนทั้งสิ้น 383,507 ครัวเรือน มีผู้ใช้ไฟฟ้า 436,180 ราย การจำหน่ายกระแสไฟฟ้า รวม 809,442,767.85 ล้านกิโลวัตต์ แยกประเภทเป็นที่อยู่อาศัย 402,925,079.94 ล้านกิโลวัตต์ สถานธุรกิจและอุตสาหกรรม 388,515,118.98 ล้านกิโลวัตต์ สถานที่ราชการและสาธารณะ 11,394,969.19 ล้านกิโลวัตต์

ตารางแสดงสถิติผู้ใช้ไฟฟ้า และการจำหน่ายกระแสไฟฟ้า จำแนกตามประเภทผู้ใช้ เป็นรายอำเภอ ปีงบประมาณ 2560

อำเภอเมือง	จำนวนผู้ใช้ไฟฟ้า (ราย)	การจำหน่ายกระแสไฟฟ้า (ล้านกิโลวัตต์/ชั่วโมง)				
		รวม	ที่อยู่อาศัย	สถานธุรกิจและอุตสาหกรรม	สถานที่ราชการและสาธารณะ	อื่นๆ
รวมยอด	436,180	809,442,767.85	402,925,079.94	388,515,118.98	11,394,969.19	6,607,599.74
อำเภอเมืองศรีสะเกษ	50,217	184,824,253.05	59,173,273.54	121,766,477.66	1,718,234.44	2,166,267.41
อำเภอยางชุมน้อย	15,372	20,400,950.09	11,504,498.45	8,551,756.95	162,418.61	182,276.08
อำเภอกันทรารมย์	41,208	5,369,6107.8	33,149,688.94	18,842,078.88	1,044,338.38	660,001.6
อำเภอกันทรลักษ์	72,264	152,895,122.4	69,944,970.71	80,575,419.38	2,374,732.31	-
อำเภอขุขันธ์	38,460	63,858,664.69	37,024,730.39	25,530,499.18	880,662.42	422,772.7
อำเภอไพรบึง	11,867	21,086,225.05	10,014,299	10,605,355.15	466,570.9	-
อำเภอปรังคัง	16,008	22,884,883.43	15,244,652	7336,774.73	197,563.8	105,892.9
อำเภอขุนหาญ	28,924	50,000,964.07	28,253,688.34	20,279,669.73	1,467,606	-
อำเภอราชใหญ่	35,611	53,123,752.53	29,037,738.9	22,606,412.9	363,834.52	1,115,766.21
อำเภออุทุมพรพิสัย	40,490	68,287,692.74	36,176,772.62	30,890,309.14	850,257.39	370,353.59
อำเภอบึงบูรพ์	3,808	6,701,180.46	3,691,472	2,468,010.68	42,772.34	498,925.44
อำเภอห้วยทับทัน	11,031	18,181,764.33	9,639,375.56	8,177,596.61	172,584.66	192,207.5
อำเภอโนนคูณ	10,726	13,956,086.18	8,420,733	5,180,770.9	354,582.28	-
อำเภอศรีรัตนะ	15,100	19,091,602.9	12,931,143.09	5,763,892.41	396,567.4	-
อำเภอน้ำเกลี้ยง	8,394	9,063,252.03	5,830,183.16	3,026,256.02	98,567.36	108,245.49
อำเภอวังหิน	15,682	18,245,664.77	12,336,257.89	5,441,756.57	305,255.62	162,394.69
อำเภอภูสิงห์	13,175	20,462,220.72	12,883,086.6	7,224,248.5	104,547.02	250,338.6
อำเภอพยุห์	7,843	12,682,380.61	7,668,515.75	4,247,833.59	374,016.27	392,015

(ที่มา : สำนักงานสถิติจังหวัดศรีสะเกษ ข้อมูล ณ วันที่ 1 ตุลาคม 2560)

### 5.3 การประปา

สำนักงานการประปาส่วนภูมิภาคจังหวัดศรีสะเกษ มีเขตจำหน่ายน้ำและหน่วยบริการ โดยมีแหล่งน้ำดิบสำหรับผลิตน้ำประปาที่สำคัญ สถิติผู้ใช้น้ำ ปริมาณการผลิต และการจำหน่าย ของการประปาส่วนภูมิภาคจังหวัดศรีสะเกษ ปี 2560

ตารางแสดงเขตจำหน่ายน้ำและหน่วยบริการ

เขตจำหน่ายน้ำ	หน่วยบริการ	พื้นที่ (ตร.กม.)	แหล่งน้ำ	ลุ่มน้ำ
ทม.เมืองศรีสะเกษ อ.เมืองฯ	-	36.600	ห้วยสำราญ,แม่น้ำมูล	
-	ทต.ห้วยทับทัน อ.ห้วยทับทัน และตำบลนอกเขตสุขาภิบาล	9.800	-	ลุ่มน้ำชี
-	ทต.กันทรลักษ์ อ.กันทรลักษ์	6.900	แม่น้ำมูล	ลุ่มน้ำชี
-	ทต.กำแพง อ.อุทุมพรพิสัย	1.200	ห้วยทับทันและสระเก็บน้ำห้วยทับทัน	ลุ่มน้ำชี
-	ตำบลทุ่งไชย อ.อุทุมพรพิสัย	0.000	ห้วยสำราญ	ลุ่มน้ำชี
รวม		54.500		

(ที่มา : สำนักงานการประปาส่วนภูมิภาค สาขาศรีสะเกษ)

## ตารางสถิติการประปา เป็นรายอำเภอ ปี พ.ศ. 2560

อำเภอ	กำลังการผลิต (ลบ.ม.)	น้ำที่ผลิตได้ (ลบ.ม.)	ปริมาณน้ำ ที่จำหน่ายแก่ผู้ใช้ (ลบ.ม.)	ปริมาณน้ำที่จ่ายเพื่อ สาธารณประโยชน์ และรั่วไหล (ลบ.ม.)	ปริมาณน้ำที่ใช้ ในระบบ (ลบ.ม.)	ผู้ใช้น้ำ (ราย)
รวมยอด	2,560	13,800,505	9,165,199	2,913,756	191,622	37,245
อำเภอเมืองศรีสะเกษ	1,400	7,281,750	5,425,504	1,438,021	100,965	17,386
อำเภอกันทรารมย์	190	861,838	589,132	211,511	22,544	3,608
อำเภอกันทรลักษ์	200	801,560	531,685	216,475	-	2,741
อำเภอขุขันธ์	-	962,626	698,976	262,805	845	3,282
อำเภอขุนหาญ	100	502,209	400,799	57,560	10,450	2,022
อำเภออุทุมพรพิสัย	290	1,813,848	1,115,604	583,494	35,000	6,135
อำเภอบึงบูรพ์	100	268,470	143,746	101,332	10,006	1,053
อำเภอห้วยทับทัน	50	168,702	128,105	21,030	8,827	602
อำเภอภูสิงห์	230	1,139,502	131,648	21,528	2,985	416

(ที่มา : สำนักงานการประปาส่วนภูมิภาค สาขาศรีสะเกษ)

จากตารางสถิติการใช้น้ำประปา ในปี พ.ศ. 2560 พบว่า มีผู้ใช้น้ำ จำนวน 37,245 ราย จำนวนน้ำที่ผลิตได้ 13,800,505 ลูกบาศก์เมตร จำหน่ายให้แก่ผู้ใช้น้ำ 9,165,199 ลูกบาศก์เมตร มีปริมาณน้ำที่จ่ายเพื่อสาธารณประโยชน์และรั่วไหล 2,913,756 ลูกบาศก์เมตร ตามลำดับ

### 5.4 โทรศัพท์

การให้บริการโทรศัพท์ในพื้นที่จังหวัดศรีสะเกษ อยู่ในความรับผิดชอบของ บริษัท ทีโอที จำกัด (มหาชน) โดยการให้บริการโทรศัพท์ ในปี พ.ศ. 2559 มีจำนวนหมายเลขทั้งสิ้น 53,002 เลขหมาย แยกเป็น บริษัท ทีโอที จำกัด (มหาชน) 45,322 หมายเลข บริษัทสัมปทาน (เช่า) 7,680 เลขหมาย (ที่มา : สำนักงานสถิติจังหวัดศรีสะเกษ)

### 5.5 การใช้คอมพิวเตอร์ อินเทอร์เน็ต และโทรศัพท์มือถือ

การใช้คอมพิวเตอร์ อินเทอร์เน็ต และโทรศัพท์มือถือของประชากรจังหวัดศรีสะเกษ ปี พ.ศ. 2560 จากการสำรวจประชาชน จำนวน 955,266 ราย มีผู้ใช้คอมพิวเตอร์ อินเทอร์เน็ต และโทรศัพท์มือถือ จำนวน 1,424,011 ราย แยกเป็นการใช้คอมพิวเตอร์ 254,126 ราย การใช้อินเทอร์เน็ต 382,434 ราย การมีโทรศัพท์มือถือ 787,451 ราย (ที่มา : สำรองการมีเทคโนโลยีสารสนเทศและการสื่อสารในครัวเรือน พ.ศ. 2558-2560 สำนักงานสถิติแห่งชาติ)

### 5.6 ไปรษณีย์หรือการสื่อสารหรือการขนส่ง และวัสดุ ครุภัณฑ์

ในเขตพื้นที่จังหวัดศรีสะเกษ มีไปรษณีย์ไว้ให้บริการประชาชนทุกอำเภอๆ ละ 1 แห่ง ยกเว้นอำเภอเมืองศรีสะเกษ มี 2 แห่ง รวมจำนวน 23 แห่ง โดยแบ่งรหัสไปรษณีย์ ดังนี้

#### ตารางแสดงรหัสไปรษณีย์ จังหวัดศรีสะเกษ

จังหวัด	อำเภอ	รหัสไปรษณีย์	ปณ.
ศรีสะเกษ	กันทรลักษ์	33110	กันทรลักษ์
ศรีสะเกษ	กันทรารมย์	33130	กันทรารมย์
ศรีสะเกษ	ขุขันธ์	33140	ขุขันธ์
ศรีสะเกษ	ขุนหาญ	33150	ขุนหาญ

จังหวัด	อำเภอ	รหัสไปรษณีย์	ปณ.
ศรีสะเกษ	น้ำเกลี้ยง	33130	กันทรารมย์
ศรีสะเกษ	โนนคูณ	33250	โนนคูณ
ศรีสะเกษ	บึงบูรพ์	33220	บึงบูรพ์
ศรีสะเกษ	เบญจลักษ์	33110	กันทรลักษ์
ศรีสะเกษ	ปรางค์กู่	33170	ปรางค์กู่
ศรีสะเกษ	พยุห์	33230	พยุห์
ศรีสะเกษ	โพธิ์ศรีสุวรรณ	33120	อุทุมพรพิสัย
ศรีสะเกษ	ไพรบึง	33180	ไพรบึง
ศรีสะเกษ	ภูสิงห์	33140	ขุขันธ์
ศรีสะเกษ	เมือง	33000	เมืองเหนือ
ศรีสะเกษ	เมือง	33000	เมืองใต้
ศรีสะเกษ	เมืองจันทร์	33120	อุทุมพรพิสัย
ศรีสะเกษ	ยางชุมน้อย	33190	ยางชุมน้อย
ศรีสะเกษ	ราษีไศล	33160	ราษีไศล
ศรีสะเกษ	วังหิน	33270	วังหิน
ศรีสะเกษ	ศรีรัตนะ	33240	ศรีรัตนะ
ศรีสะเกษ	ศิลาลาด	33160	ศิลาลาด
ศรีสะเกษ	ห้วยทับทัน	33210	ห้วยทับทัน
ศรีสะเกษ	อุทุมพรพิสัย	33120	อุทุมพรพิสัย

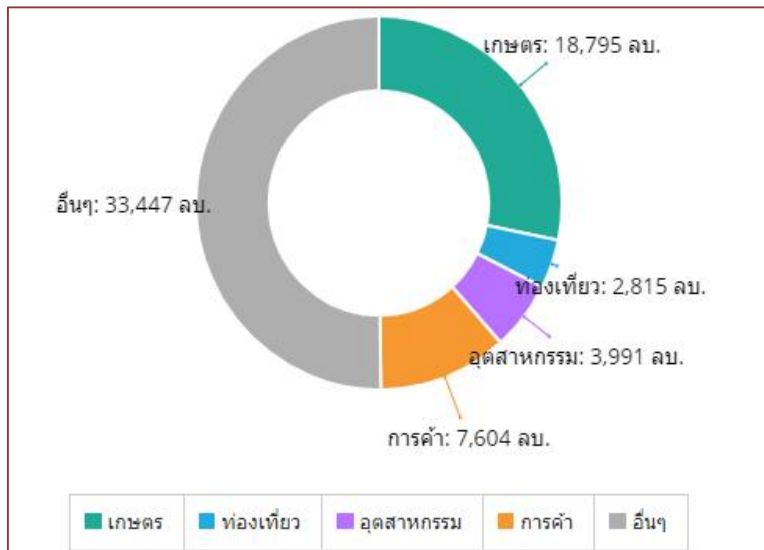
(ที่มา : ที่ทำการไปรษณีย์จังหวัดศรีสะเกษ)

## 6. ระบบเศรษฐกิจ

อัตราการขยายตัวของ GPP และโครงสร้างการกระจายรายได้จากการผลิตจังหวัดศรีสะเกษ อัตราขยายตัวที่แท้จริง ปี 2558 ร้อยละ 2.5 ปี 2559 ร้อยละ 3.8 โครงสร้างเศรษฐกิจและขนาดเศรษฐกิจ ณ ราคาประจำปี ปี 2558 และ ปี 2559 เท่ากัน ที่ร้อยละ 4.7 มูลค่าผลิตภัณฑ์มวลรวมจังหวัด ในปี 2558 คิดเป็น 63,455 บาท และ ในปี 2559 คิดเป็น 66,653 บาทโดยมีข้อมูลตัวชี้วัดตามแผนพัฒนาเศรษฐกิจและสังคมแห่งชาติ ฉบับที่ 12 ดังนี้

- อัตราการขยายตัวทางเศรษฐกิจร้อยละ 5.04 ต่อปี
- มูลค่าผลิตภัณฑ์ฯ เฉลี่ยต่อหัว (Per Capita) 64,298 บาท/คน/ปี
- สัดส่วนคนจนร้อยละ 10.80
- อัตราการว่างงานร้อยละ 0.41
- ผลิตภาพแรงงานเฉลี่ย 118,964 บาท/คนปี
- อัตราการว่างงาน ร้อยละ 0.42
- อัตราเงินเฟ้อทั่วไป ร้อยละ 0.62
- อัตราการขยายตัวของการลงทุนภาครัฐ ร้อยละ -22.27

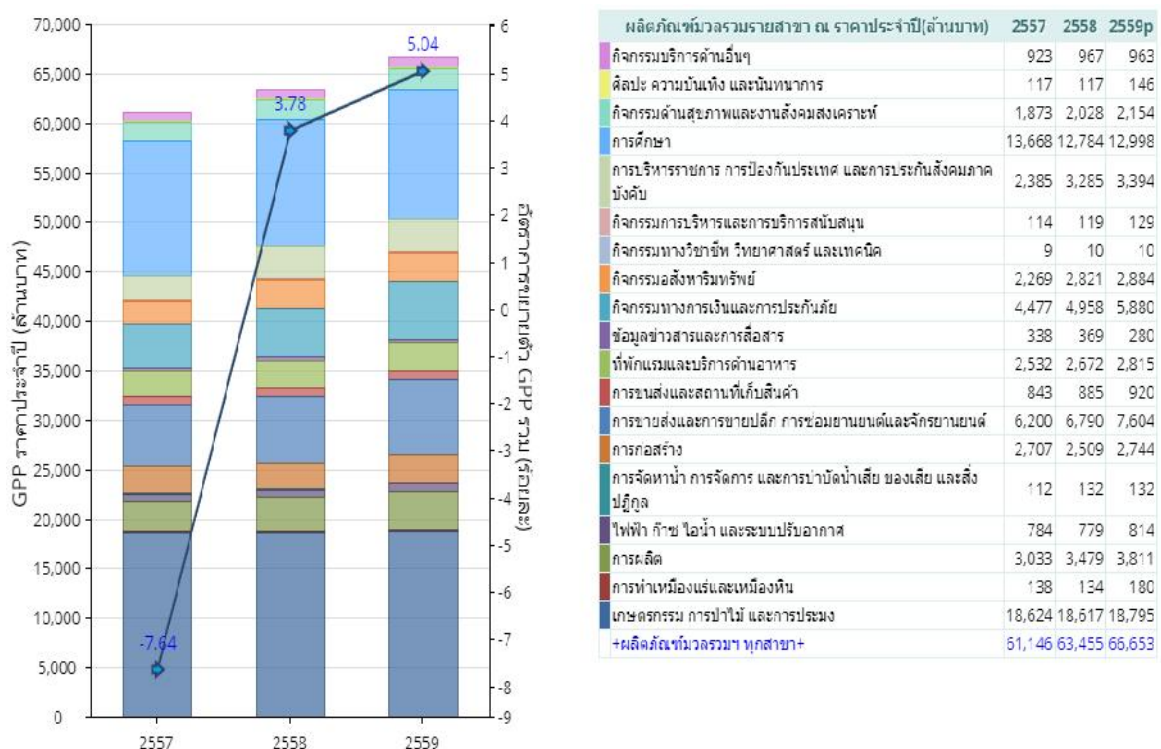
## แผนภาพข้อมูลผลิตภัณฑ์มวลรวมทุกสาขา จังหวัดศรีสะเกษ



ที่มา : เครื่องมือวัดระดับการพัฒนา สำนักงานปลัดกระทรวงมหาดไทย

[http://benchmark.moi.go.th/moibenchmarking2561/#cptt\\_province-33](http://benchmark.moi.go.th/moibenchmarking2561/#cptt_province-33) สืบค้นเมื่อ 11 ธันวาคม 2561

แผนภาพข้อมูลผลิตภัณฑ์มวลรวมรายสาขา ณ ราคาประจำปี จังหวัดศรีสะเกษ



ที่มา : เครื่องมือวัดระดับการพัฒนา สำนักงานปลัดกระทรวงมหาดไทย

[http://benchmark.moi.go.th/moibenchmarking2561/#cptt\\_province-33](http://benchmark.moi.go.th/moibenchmarking2561/#cptt_province-33) สืบค้นเมื่อ 11 ธันวาคม 2561

### 6.1 การเกษตร

จังหวัดศรีสะเกษ มีพื้นที่ชลประทานเพื่อการเกษตร ในปี 2559 จำนวน 559,323 ไร่ โดยเพิ่มขึ้นจาก ปี 2558 ที่มีพื้นที่ 517,848 ไร่ ละปี 2557 จำนวน 252,406 ไร่ มีปริมาณน้ำต้นทุนต่อความต้องการใช้น้ำอยู่ที่ 110 ล้าน ลบ.ม. ในขณะที่พื้นที่ทำการเกษตรทั้งหมด 3,537,833 ไร่ มีพื้นที่เพาะปลูกข้าวในปีการผลิต 2560/61 จำนวน 3,254,389 ไร่ แยกเป็นพื้นที่ปลูกข้าวเจ้าในปี (ข้าวหอมมะลิ) 3,150,989 ไร่ ผลผลิต 1,277,665 ตัน พื้นที่

ปลูกข้าวเหนียว 103,400 ไร่ ผลผลิต 47,325 ตัน พื้นที่ปลูกข้าวนาปรัง 68,467 ไร่ ผลผลิต 30,101 ตัน ผลผลิตรวมทั้งสิ้น 1,355,091 ตัน โดยเป็นพื้นที่การผลิตข้าวหอมมะลิอินทรีย์แล้ว จำนวน 115,091 ไร่ เกษตรกร จำนวน 12,742 ราย แบ่งเป็น พื้นที่ที่ได้รับการรับรองแล้ว จำนวน 30,929 ไร่ เกษตรกร 1,997 ราย และพื้นที่ที่อยู่ในระยะปรับเปลี่ยน ปีที่ 1 จำนวน 53,522 ไร่ เกษตรกร จำนวน 5,587 ราย และระยะปรับเปลี่ยน ปีที่ 2 จำนวน 30,640 ไร่ เกษตรกร จำนวน 5,158 ราย โดยมีข้อมูลที่เกี่ยวข้อง ดังนี้

#### - ข้อมูลด้านการเพาะปลูก

จังหวัดศรีสะเกษ มีการขับเคลื่อนและขยายพื้นที่เกษตรอินทรีย์ของจังหวัดอย่างต่อเนื่อง โดยตั้งเป้าหมายให้มีพื้นที่ผลิตสินค้าเกษตรอินทรีย์ จำนวน 300,000 ไร่ ภายในปี 2562 โดยมีเป้าหมายในการขับเคลื่อนการดำเนินงาน ในปี 2561-2562 เพิ่มขึ้นอีก จำนวน 182,383 ไร่ โดยมีข้อมูลผลการดำเนินงาน ดังนี้

การผลิตข้าวหอมมะลิอินทรีย์ในปี 2561 จังหวัดศรีสะเกษมีการขับเคลื่อนการทำเกษตรอินทรีย์ในพื้นที่ จำนวน ทั้งสิ้น 115,091 ไร่ โดยแบ่งเป็น พื้นที่ที่ได้รับการมาตรฐานแล้ว (มาตรฐาน มกท. และสากล) จำนวน 30,929 ไร่ (ข้าว 30,892 ไร่/ พืชอื่น 37 ไร่) เข้าสู่ระยะปรับเปลี่ยน ปี 2560 จำนวน 30,640 ไร่ (ได้รับการรับรองปี 2562) เข้าสู่ระยะปรับเปลี่ยน ปี 2561 จำนวน 53,522 ไร่ (ได้รับการรับรองปี 2562) โดยมีเป้าหมายในการขับเคลื่อนและส่งเสริมการผลิตข้าวหอมมะลิอินทรีย์ ปี 2562 เพิ่มขึ้นอีกจำนวน 182,383 ไร่ ทั้งนี้มีการกำหนดดำเนินการขับเคลื่อนโครงการเกษตรอินทรีย์ในพื้นที่ตามเป้าหมายรวม 194,200 ไร่ ในพื้นที่ 22 อำเภอ

#### ตารางข้อมูลด้านเกษตรอินทรีย์จังหวัดศรีสะเกษ ปี พ.ศ.2561

ราย/ไร่

มาตรฐาน เกษตร อินทรีย์	ได้รับการรับรอง		ระยะปรับเปลี่ยน (ปี 2560)		ระยะปรับเปลี่ยน (ปี 2561)		รวมทั้งหมด	
	เกษตรกร	พื้นที่	เกษตรกร	พื้นที่	เกษตรกร	พื้นที่	เกษตรกร	พื้นที่
PGS	31	320	4,333	22,272	839	8,294	5,203	30,886
มกท.	461	5,829	825	8,368	4,748	45,228	6,034	59,425
สากล*	1,505	24,780	-	-	-	-	1,505	24,780
<b>รวม</b>	<b>1,997</b>	<b>30,929</b>	<b>5,158</b>	<b>30,640</b>	<b>5,587</b>	<b>53,522</b>	<b>12,742</b>	<b>115,091</b>

ที่มา : สำนักงานเกษตรจังหวัดศรีสะเกษ

#### - ข้อมูลการส่งเสริมการเกษตรแบบแปลงใหญ่

จังหวัดศรีสะเกษ มีการส่งเสริมการเกษตรในรูปแบบแปลงใหญ่ตั้งแต่ปี 2558-ปัจจุบัน ในพื้นที่ 22 อำเภอ 204 ตำบล จำนวน 16 ชนิด ประเภท จำนวนแปลงทั้งสิ้น 229 แปลง พื้นที่ดำเนินการ 254,912 ไร่ เกษตรกร 22,292 ราย ดังนี้

#### ตารางข้อมูลชนิดพืชและพื้นที่เพาะปลูก

ที่	ชนิด	จำนวน (แปลง)	เกษตรกร(ราย)	พื้นที่ (ไร่)
1	ข้าว	189	18,800	249,225
2	ยางพารา	5	339	4,380
3	มะนาว	1	112	854
4	มันสำปะหลัง	7	366	3,728
5	ทุเรียน	5	572	4,449
6	อ้อย	1	46	336

ที่	ชนิด	จำนวน (แปลง)	เกษตรกร(ราย)	พื้นที่ (ไร่)
7	ดาวเรือง	1	39	78
8	พริก	4	414	765
9	หอมแดง	7	846	2,372
10	กระเทียม	1	60	180

ที่มา : สำนักงานเกษตรจังหวัดศรีสะเกษ

### สรุปศักยภาพด้านการเกษตรของจังหวัดศรีสะเกษ

ผลิตภัณฑ์มวลรวม สาขาเกษตรกรรมปี 2559 เท่ากับ 18,795 ล้านบาท อัตราการขยายตัว ปี 2557 ร้อยละ -17.33 ปี 2558 ร้อยละ -0.04 ปี 2559 ร้อยละ 0.96 และมีข้อมูลตามตัวชี้วัดที่สำคัญตามแผนพัฒนาเศรษฐกิจและสังคมแห่งชาติ ฉบับที่ 12 (พ.ศ.2560-2564) ดังนี้

- สัดส่วนมูลค่าผลิตภัณฑ์มวลรวมภาคเกษตรต่อผลิตภัณฑ์มวลรวมทั้งหมด แบบปริมาณลูกโซ่ ร้อยละ 22.05
- สัดส่วนการใช้ประโยชน์ที่ดินเพื่อภาคเกษตร ร้อยละ 72.85
- อัตราเพิ่มเฉลี่ยของผลผลิตสินค้าเกษตรสำคัญเฉลี่ยต่อไร่ (พืช) ร้อยละ 11.84
- จำนวนฟาร์มที่ได้รับการรับรองมาตรฐานฟาร์ม GAP 84 ฟาร์ม
- จน.โรงงาน/สปก.ผลิตสินค้าเกษตรและอาหารที่ได้รับการรับรองมาตรฐาน GMP/HACCP 2 แห่ง
- อัตราเพิ่มของแรงงานเกษตรกรในพื้นที่ ร้อยละ -10.19
- พื้นที่ชลประทาน 559,323 ไร่
- สัดส่วนหนี้สินต่อรายได้เงินสดสุทธิทางเกษตร 4.44 เท่า
- สัดส่วนหนี้เสียต่อปริมาณเงินให้กู้ยืมเพื่อการเกษตร ร้อยละ 3.06
- ปริมาณน้ำต้นทุนต่อความต้องการใช้น้ำ 110 ล้านลูกบาศก์เมตร

### ตารางแสดงข้อมูลการผลิตข้าวนาปี จังหวัดศรีสะเกษ ย้อนหลัง 3 ปี

ปีเพาะปลูก	พื้นที่เพาะปลูก (ไร่)	พื้นที่เก็บเกี่ยว (ไร่)	ผลผลิตรวม (กก.)	มูลค่า(บาท)
ปี 2559/60	3,046,758	3,046,758	1,356,782,967	15,603,004,120
ปี 2558/59	2,757,865	2,757,865	1,232,765,655	14,201,460,345
ปี 2557/58	3,046,758	3,046,758	1,356,782,967	18,370,841,373

(ที่มา : ระบบสารสนเทศทะเบียนเกษตรกร กรมส่งเสริมการเกษตร ข้อมูล ณ วันที่ 28 พฤษภาคม 2561)

### - พืชยืนต้นและผลไม้

จากแผนพัฒนาท้องถิ่นที่ส่งเสริม สนับสนุน รวมทั้งประชาสัมพันธ์ผลผลิตทางการเกษตร เพิ่มช่องทางการตลาดให้เกษตรกร เพิ่มโอกาสในการพัฒนาผลผลิต จากการประกวดผลผลิตทางการเกษตร ส่งเสริมการท่องเที่ยวเชิงเกษตร ท่องเที่ยวสวนทุเรียน เงาะ ไม้ผล กินทุเรียนจากสวน ชวนนอนพักโฮมสเตย์ ในช่วงผลไม้ ออกสู่ตลาด นับตั้งแต่เดือนมิถุนายน ถึง กรกฎาคม ของทุกๆ ปี ทำให้เกษตรกรหันมาปลูกพืชยืนต้นกันเพิ่มมากขึ้น โดยเฉพาะทุเรียนดินภูเขาไฟ เงาะ ปาล์ม ฝรั่ง มังคุด สะตอ และยางพารา ซึ่งถือเป็นพืชเศรษฐกิจชนิดใหม่ของจังหวัด ที่สร้างรายได้แก่เกษตรกรเพิ่มขึ้นทุกปี นอกจากนั้นยังมีการปลูกพืชทางเลือกใหม่ เช่น ลำไย ลิ้นจี่ ลองกอง สละ ถือว่าเป็นพืชที่มีอนาคต

ตารางเนื้อที่เพาะปลูกไม้ผลและไม้ยืนต้น เนื้อที่เก็บเกี่ยว ผลผลิต และผลผลิตเฉลี่ยต่อไร่  
จำแนกตามชนิดของไม้ผลและไม้ยืนต้น ปีเพาะปลูก 2560

ลำดับ	ชนิดของไม้ผล และไม้ยืนต้น	เนื้อที่เพาะปลูก (ไร่)	เนื้อที่เก็บเกี่ยว (ไร่)	ผลผลิต (ตัน)	ผลผลิตเฉลี่ยต่อ ไร่ (กก.)
1.	พืชยืนต้นและไม้ผล	13,218	9,064	14,333	5,632.00
2.	เงาะ	1,634	1,623	4,828	1,127.00
3.	ทุเรียน	5,097	2,891	4,474	1,548.00
4.	ปาล์มน้ำมัน	5,555	3,618	3,534	1,350.00
5.	ฝรั่ง	932	932	1,497	1,607.00

ที่มา : สำนักงานเกษตรจังหวัด ศรีสะเกษ

- ยางพารา

จังหวัดศรีสะเกษ มีพื้นที่ปลูกยางพารา 310,322 ไร่ พื้นที่ให้ผลผลิต 233,677 ไร่ ผลผลิต 46,964 ตัน ผลผลิตเฉลี่ยต่อไร่ 201 กิโลกรัม พันธุ์ที่นิยมปลูก ได้แก่ RRIM 600, RRIT 408 เป็นต้น

สถานการณ์การผลิตยางพาราของจังหวัดศรีสะเกษ จะมีแนวโน้มคงที่ และอาจลดลงในอนาคต เนื่องจากในปัจจุบันราคายางพารามีแนวโน้มลดลง หากไม่มีการแทรกแซงจากรัฐบาล ทำให้เกษตรกรไม่ขยายพื้นที่การปลูกยางพารา หากราคายางพาราไม่แน่นอนอย่างที่เป็นอยู่โอกาสที่เกษตรกรจะปรับเปลี่ยนไปปลูกพืชอย่างอื่นมีสูง

ตารางแสดงข้อมูลการผลิตยางพารา จังหวัดศรีสะเกษ ปี 2560

พื้นที่เพาะปลูก (ไร่)	พื้นที่เสียหาย (ไร่)	พื้นที่ กรีด (ไร่)	ผลผลิตเฉลี่ย (กก./ไร่)	ผลผลิต รวม (ตัน)	ราคาเฉลี่ย (บาท/กก.)	มูลค่าผลผลิตรวม (บาท)
310,322	-	233,677	201	46,964	48.81	2,292,312,840

(ที่มา : สำนักงานเศรษฐกิจการเกษตร สืบค้น ณ 28 พฤษภาคม 2561)

## 6.2 การประมง

การที่มีแหล่งน้ำหลากหลายและครอบคลุมพื้นที่ของจังหวัดศรีสะเกษ จึงมีความสำคัญด้านการประมงอย่างมาก เนื่องจากแหล่งน้ำเหล่านี้เป็นแหล่งเพาะพันธุ์ วางไข่ เลี้ยงตัวอ่อนของสัตว์น้ำตามธรรมชาติ ทำให้เกิดผลผลิตสัตว์น้ำจำนวนมาก ประกอบกับในจังหวัดศรีสะเกษมีพื้นที่นาข้าว ซึ่งเกษตรกรนิยมขุดสระน้ำขนาดเล็กในไร่นา เพื่อเก็บน้ำไว้ใช้ด้านการเกษตรในฤดูแล้ง ประมาณ 180,000 สระ ซึ่งอาจกล่าวได้ว่าทุกครัวเรือนของเกษตรกรที่ทำนาของจังหวัดศรีสะเกษมีสระน้ำขนาดเล็กของตนเอง เป็นแหล่งผลิตสัตว์น้ำท้องถิ่น ได้แก่ ปลาช่อน ปลาดุก ปลาหมอ กบ เขียด ปู หอย อันเป็นผลผลิตทางการประมงที่สำคัญและเป็นแหล่งอาหารโปรตีนของเกษตรกรในชนบทอย่างพอเพียง และยังมีจำหน่ายในช่วงฤดูเก็บเกี่ยวข้าวนาปี (พฤษภาคม - เมษายนของปีถัดไป) นอกจากนี้ ในแม่น้ำมูล แม่น้ำสาขา และแหล่งน้ำปิดอีกหลายแหล่ง ยังมีการเลี้ยงปลาในกระชังซึ่งทำให้เกิดมูลค่าทางเศรษฐกิจในพื้นที่จังหวัดศรีสะเกษเพิ่มเติมอีกด้วย โดยในปี พ.ศ.2560 มีเกษตรกรที่ขึ้นทะเบียนผู้เพาะเลี้ยงสัตว์น้ำของจังหวัดศรีสะเกษ จำนวน 7,442 ครัวเรือน มีเนื้อที่การเพาะเลี้ยงสัตว์น้ำ รวม 4,449 ไร่ รายละเอียดดังตาราง



ตารางแสดงจำนวนครุฑเรือและประเภทการเลี้ยงสัตว์น้ำของเกษตรกรที่ในจังหวัดศรีสะเกษ

อำเภอ	จำนวนครุฑเรือ	ประเภทการเลี้ยง (ไร่)		
		รวมเนื้อที่	บ่อ	กระชัง
เมืองศรีสะเกษ	553	280	605	3
กันทรลักษ์	525	325	575	1
กันทรารมย์	270	275	290	67
ขุขันธ์	560	320	615	
ขุนหาญ	180	125	190	1
น้ำเกลี้ยง	120	67	155	
โนนคูณ	190	110	220	
บึงบูรพ์	20	12	10	1
เบญจลักษ์	290	180	315	
ปรางค์กู่	760	380	835	
พยุห์	40	50	40	2
โพธิ์ศรีสุวรรณ	80	48	90	
ไพรบึง	100	110	120	4
ภูสิงห์	490	320	545	8
เมืองจันทร์	40	30	45	
ยางชุมน้อย	361	185	397	
ราษีไศล	895	510	980	79
วังหิน	420	260	466	9
ศรีรัตนะ	55	25	70	
ศิลาลาด	20	7	7	6
ห้วยทับทัน	320	190	345	
อุทุมพรพิสัย	1153	640	1,265	
รวม	7,442	4,449	8,180	181

ที่มา : สำนักงานประมงจังหวัดศรีสะเกษ (มีนาคม 2560)

ผลผลิตสัตว์น้ำในจังหวัดศรีสะเกษ แบ่งเป็น 2 ส่วน โดยมีผลผลิตเฉลี่ยรวม 10,429.2 ตันต่อปี มูลค่าเฉลี่ยรวม 539.42 ล้านบาทต่อปี ประกอบด้วย

#### 6.2.1 ผลผลิตสัตว์น้ำจากการจับในแหล่งน้ำธรรมชาติ แบ่งเป็น 2 ลักษณะ ได้แก่

1. ผลผลิตจากแหล่งน้ำธรรมชาติ ประกอบด้วย แม่น้ำ ห้วย หนอง คลอง บึง และแหล่งน้ำประจำหมู่บ้าน ได้ผลผลิตสัตว์น้ำเช่น ปลานิล ปลาดุกเพียน สร้อยขาว แขยง กระสูบ ยี่สกเทศ เนื้ออ่อน ฯลฯ ผลผลิตเฉลี่ย 4,133.8 ตันต่อปี

2. ผลผลิตจากบ่อปลาประมงท้องถิ่น เป็นบ่อน้ำที่เกษตรกรขุดไว้ในเรือสวน ไร่ นา จุดประสงค์ไว้ใช้น้ำเพื่อประโยชน์ทางการเกษตร และมีสัตว์น้ำธรรมชาติเข้ามาอยู่อาศัยในช่วงน้ำลดจากทุ่งนา ได้ผลผลิตสัตว์น้ำ เช่น ปลาช่อน ดุก หมอ กระตี่ ฯลฯ ผลผลิตเฉลี่ย 3,898.8 ตันต่อปี

### 6.2.2 ผลผลิตจากการเพาะเลี้ยงสัตว์น้ำ พบว่ามีผลผลิตจากการเพาะเลี้ยงสัตว์น้ำ ดังนี้

1. การเลี้ยงปลาในบ่อดิน บ่อพลาสติก บ่อซีเมนต์ และอื่นๆ ชนิดสัตว์น้ำที่เลี้ยง เช่น ปลานิล ปลาตะเพียน ปลานุ ปลายี่สกเทศ ปลาดุก และกบนา เป็นต้น ผลผลิตเฉลี่ย 999.8 ตันต่อปี
2. การเลี้ยงปลาในกระชัง ชนิดสัตว์น้ำที่เลี้ยง เช่น ปลานิล ปลาทับทิม ปลาเกดเหลือง เป็นต้น ผลผลิตเฉลี่ย 1,396.8 ตันต่อปี

### 6.3 การปศุสัตว์

จังหวัดศรีสะเกษ มีเกษตรกรผู้เลี้ยงสัตว์ จำนวน 91,082 ครัวเรือน จำแนกสัตว์ได้เป็น 8 ประเภท ประกอบด้วย โคเนื้อ โคนม กระบือ สุกร ไก่ เป็ด แพะ และแกะ โดยมีรายละเอียดดังนี้

#### ตารางข้อมูลชนิดและพื้นที่ปศุสัตว์

ที่	ชนิด	จำนวน (แปลง)	เกษตรกร(ราย)	พื้นที่ (ไร่)
1	เปิด-ไก่	1	96	600
2	หม่อนไหม	1	197	161
3	กบ	1	52	72
4	โคพื้นเมือง	2	94	636
5	โคนม	2	240	2,159
6	กระบือ	1	99	142

ที่มา : สำนักงานเกษตรจังหวัดศรีสะเกษ

#### ตารางข้อมูลปศุสัตว์ ปี 2561

จำนวนเกษตรกรผู้เลี้ยงสัตว์	99,209 ครัวเรือน
พื้นที่ปลูกหญ้า/พืชอาหารสัตว์	603 ไร่
จำนวนสัตว์เศรษฐกิจ	หน่วย : ตัว
โคเนื้อ	235,353
โคนม	2,878
กระบือ	77,373
สุกร	62,430
ไก่	3,205,016
เป็ด	320,406
แพะ	1,079
แกะ	24

ที่มา : สำนักงานปศุสัตว์จังหวัดศรีสะเกษ (ข้อมูล ณ วันที่ 30 กันยายน 2561)

ตารางการผลิตปศุสัตว์จังหวัดศรีสะเกษ ในปี พ.ศ. 2560

ประเภทสัตว์	ครัวเรือนเกษตรกร	จำนวน (ตัว)	ผลผลิต (ตัน)	ราคาผลผลิตเฉลี่ย (บาท/กก.)	มูลค่า (ล้านบาท)
โคเนื้อ	45,578	189,387	66,285.45	140	9,279.96
โคนม	149	2,701	1,080.4	100	108.04
กระบือ	17,272	65,444	29,449.8	120	3,533.98
สุกร	5,125	60,972	6,097.2	60	365.83
ไก่	71,498	2,794,933	4,192.39	38	159.31
เป็ด	19,615	305,844	917.53	60	55.05
แพะ	27	211	4.22	120	0.51
แกะ	4	21	0.42	120	0.05
<b>รวม</b>	<b>159,268.00</b>	<b>3,419,513.00</b>	<b>108,027.42</b>	<b>758.00</b>	<b>13,502.73</b>

ที่มา : สำนักงานปศุสัตว์จังหวัดศรีสะเกษ ณ เดือนกันยายน 2560

#### 6.4 การบริการ

ตลาดค้าส่งที่สำคัญ เช่น ตลาดท่าเรือ อำเภอเมืองศรีสะเกษ เป็นแหล่งรวมซื้อขายผลผลิต หอมแดง และกระเทียมแหล่งใหญ่ของจังหวัดศรีสะเกษ และขนส่งกระจายไปสู่พื้นที่ต่างๆ ทั่วประเทศ, ตลาดเทพธานี อำเภอกันทรลักษ์

ตลาดค้าส่งผักผลไม้ พืชผลทางการเกษตร, ตลาดไท อำเภอวังหิน ตลาดนัดของเกษตรกร, ตลาดต้นมะเกลือ อำเภอเมืองศรีสะเกษ

ห้างสรรพสินค้ารายใหญ่ที่สำคัญ ส่วนใหญ่อยู่ภายในอำเภอเมือง มีจำนวน 3 แห่ง และมีห้างสรรพสินค้าของท้องถิ่น จำนวน 1 แห่ง

ย่านการค้าตลาดต้องชมที่สำคัญ ได้แก่ ตลาดต้องชมถนนคนเดินศรีสะเกษ (มารีหนองแคน)อำเภอเมืองศรีสะเกษ ซึ่งย้ายมาจากถนนคนเดินบริเวณหน้าสถานีรถไฟศรีสะเกษ

## 6.5 การท่องเที่ยว

จังหวัดศรีสะเกษ เป็นจังหวัดที่เป็นแหล่งอารยธรรมขอมโบราณ จะเห็นได้จากมีแหล่งท่องเที่ยวเกี่ยวกับเรื่องราวทางประวัติศาสตร์ ศิลปวัฒนธรรมของอารยธรรมขอมโบราณ เช่น ปราสาทสระกำแพงใหญ่ ปราสาทปรางค์กู๋ ชาติบ้านปราสาทหรือปราสาทห้วยทับทัน ปราสาทตาหนักไทรหรือปราสาทตามจาม และยังมีแหล่งท่องเที่ยวทางวัฒนธรรม และแหล่งท่องเที่ยวทางธรรมชาติที่น่าสนใจ เช่น วัดป่ามหาเจดีย์แก้ว (วัดล้านขวด) ผามออีแดง พระธาตุเรืองรอง ส่วนสมเด็จพระศรีนครินทร์ น้ำตกห้วยจันทร์ น้ำตกสำโรงเกียรติหรือน้ำตกปีศาจ และอ่างเก็บน้ำห้วยศาลา จึงทำให้มีนักท่องเที่ยวเดินทางมาท่องเที่ยวตั้งตารางสรุปสถานการณ์ท่องเที่ยวภายในจังหวัดศรีสะเกษ พ.ศ. 2558 – 2560

### ตารางสรุปสถานการณ์ท่องเที่ยวภายในจังหวัดศรีสะเกษ พ.ศ. 2558 – 2560

รายการ	ปี พ.ศ. 2558	ปี พ.ศ. 2559	ปี พ.ศ. 2560
จำนวนนักท่องเที่ยว (คน)	524,412	534,594	530,554
ชาวไทย	513,276	523,175	518,980
ชาวต่างประเทศ	11,136	11,419	11,574
จำนวนนักท่องเที่ยว (คน)	901,707	924,153	951,492
ชาวไทย	894,398	916,595	943,443
ชาวต่างประเทศ	7,309	7,558	8,049
ระยะเวลาพำนักเฉลี่ยของนักท่องเที่ยว (วัน)	2.46	2.46	2.48
ชาวไทย	2.44	2.44	2.46
ชาวต่างประเทศ	3.16	3.14	3.15
ค่าใช้จ่ายเฉลี่ย (บาท/คน/วัน)			
นักท่องเที่ยว	940.12	974.24	1,015.96
ชาวไทย	935.32	969.26	1,010.49
ชาวต่างประเทศ	1,111.39	1,152.09	1,208.25
นักท่องเที่ยว	616.76	636.38	657.18
ชาวไทย	616.47	636.06	656.77
ชาวต่างประเทศ	652.62	674.78	708.16
รายได้จากการท่องเที่ยว (ล้านบาท)			
ชาวไทย	1,722.74	1,820.30	1,909.68
ชาวต่างประเทศ	43.88	46.41	49.75

(ที่มา: สำนักงานสถิติจังหวัดศรีสะเกษ การสำรวจสถิติการท่องเที่ยวจังหวัดศรีสะเกษ พ.ศ. 2558-2560)

หมายเหตุ : 1 นักท่องเที่ยว หมายถึง ผู้ที่เดินทางไปเยือนจังหวัดนั้น โดยวัตถุประสงค์ต่างๆ ที่ไม่ใช่การไปทำงานประจำ การศึกษา และไม่ใช่คนท้องถิ่นที่มีภูมิลำเนา หรือศึกษาอยู่ที่จังหวัดนั้นซึ่งไม่ต้องพักค้างคืนอย่างน้อย 1 คืน  
2 นักทัศนาจร หมายถึง ผู้เยี่ยมเยือนที่ไม่พักค้างคืน

จากตาราง พบว่า ในปี พ.ศ. 2560 จังหวัดศรีสะเกษ มีนักท่องเที่ยวจำนวน 530,554 คน นักทัศนาจร 951,492 คน ซึ่งระยะเวลาการพำนักของนักท่องเที่ยว เฉลี่ย 2.48 วัน ค่าใช้จ่ายเฉลี่ยของนักท่องเที่ยว 1,015.96 บาท (/วัน/คน) ค่าใช้จ่ายเฉลี่ยของนักทัศนาจร 657.18 บาท (/วัน/คน) และมีรายได้จากการท่องเที่ยว 1,959.43 ล้านบาท

## แหล่งท่องเที่ยวที่สำคัญและมีชื่อเสียงในจังหวัดศรีสะเกษ

### 1. น้ำตกภูละออ

เป็นน้ำตกขนาดเล็กอยู่ในเขตรักษาพันธุ์สัตว์ป่าพนมดงรัก ตำบลเสาธงชัย การเดินทางใช้เส้นทาง ทางหลวงหมายเลข 221 (กันทรลักษ์ - ผามออีแดง) ระยะทางประมาณ 23 กิโลเมตร ถึงบ้านภูมิชอรอล - น้ำตกสำโรงเกียรติประมาณ 8 กิโลเมตร จากนั้นเลี้ยวซ้ายสู่น้ำตกภูละออ อีก 2.5 กิโลเมตร เป็นถนนลาดยางตลอดสายสามารถท่องเที่ยวได้ในช่วงเดือนเมษายน - กุมภาพันธ์ ทางเดินเข้าจากบริเวณลานจอดรถถึงน้ำตกในระยะทางไป-กลับ 4 กิโลเมตร ได้รับการพัฒนาให้เป็นเส้นทางที่ให้ความรู้เรื่องพืชพันธุ์และสภาพภูมิประเทศ ซึ่งเหมาะแก่การท่องเที่ยวในลักษณะเดินป่าศึกษาธรรมชาติ



### 2. น้ำตกสำโรงเกียรติ



น้ำตกสำโรงเกียรติ เป็นน้ำตกที่มีชื่อเสียงแห่งหนึ่งของจังหวัดศรีสะเกษ ตั้งอยู่ในเขตรักษาพันธุ์สัตว์ป่าพนมดงรัก ในท้องที่ตำบลบักตอง อำเภอขุนหาญ ห่างจากตัวจังหวัดประมาณ 81 กิโลเมตร น้ำตกสำโรงเกียรติ เดิมชื่อว่า “น้ำปีศาจ” ซึ่งตั้งตามชื่อหน่วยทหารพรานที่มีสมญานามว่า “หน่วยปีศาจ” ซึ่งได้ใช้น้ำตกแห่งนี้เป็นที่ตั้งหน่วยปฏิบัติการ กระทั่งถึงปี พ.ศ. 2549 เมื่อมีการปรับปรุงพื้นที่ให้เป็นแหล่งท่องเที่ยว น้ำตกปีศาจก็ได้เปลี่ยนชื่อเป็น “น้ำตกสำโรงเกียรติ” ตามชื่อหมู่บ้านนับนั้นมา

น้ำตกสำโรงเกียรติ มีต้นกำเนิดจากภูเขาหินทุ่ง บนเทือกเขาบรรทัด เป็นน้ำตกขนาดกลาง ตกจากหน้าผาสูง 8 เมตร ลักษณะอันโดดเด่นของน้ำตกแห่งนี้คือ ที่ด้านบนของน้ำตกจะเป็นธารน้ำซึ่งไหลไปตาม ลานหิน ดูสวยงามมาก โดยเฉพาะช่วงฤดูฝน สำหรับบรรยากาศโดยรอบน้ำตกนั้นร่มรื่นไปด้วยพันธุ์ไม้ไม่น้อยใหญ่ เหมาะแก่การทำกิจกรรมพักผ่อนหย่อนใจ ไม่ว่าจะเป็นการปูเสื่อนั่งรับประทานอาหาร การลงเล่นน้ำ หรือการถ่ายภาพทิวทัศน์อันสวยงามของน้ำตกตามจุดต่าง ๆ เช่นเดียวกับน้ำตกหลาย ๆ แห่ง น้ำตกสำโรงเกียรติจะมีสายน้ำไหลชุ่มฉ่ำให้สัมผัสกันอย่างจุใจในช่วงหน้าน้ำ โดยช่วงเวลาที่เหมาะสมแก่การท่องเที่ยวคือ ตั้งแต่เดือนกันยายน – กุมภาพันธ์ของทุกปี

### 3. น้ำตกห้วยจันทร์

น้ำตกห้วยจันทร์ หรือ น้ำตกกันทรอม ตั้งอยู่ที่บ้านน้ำตกห้วยจันทร์ ตำบลห้วยจันทร์ อำเภอขุนหาญ จังหวัดศรีสะเกษ อยู่ห่างจากตัวอำเภอขุนหาญ 24 กิโลเมตร หรือห่างจากตัวจังหวัด 85 กิโลเมตร แต่เดิมนั้นภายในบริเวณน้ำตกมีต้นจันทร์แดงและจันทร์ขาวขึ้นอยู่หนาแน่น จึงได้ชื่อว่า “น้ำตกห้วยจันทร์” น้ำตกแห่งนี้ถือเป็นอีกหนึ่งแหล่งท่องเที่ยวที่น่าสนใจของจังหวัด เนื่องจากเดินทางสะดวก เพราะตั้งอยู่ริมถนนทางหลวงแผ่นดิน น้ำตกห้วยจันทร์ มีต้นกำเนิดจาก ภูเขา



บนเทือกเขาบรรทัด ไหลลงสู่ม่านน้ำมูลที่อำเภอเมือง จังหวัดศรีสะเกษ น้ำตกห้วยจันทร์เป็นน้ำตกที่สวยงาม มีน้ำตลอดทั้งปี แต่ถ้าต้องการสัมผัสสายน้ำได้อย่างจุใจแล้วละก็ ขอแนะนำให้เดินทางมาในช่วงเดือนกันยายน - กุมภาพันธ์ บริเวณโดยรอบน้ำตกมีพื้นที่ป่าธรรมชาติ มีลมพัดเย็นสบายตลอดเวลา จึงเหมาะแก่การพักผ่อนหย่อนใจ สำหรับกิจกรรมยอดนิยมคงหนีไม่พ้นการลงเล่นน้ำ ซึ่งที่นี่มีจุดที่สามารถเล่นน้ำได้อย่างสนุกสนาน ส่วนการนำอาหารเข้ามารับประทานภายในบริเวณน้ำตก ก็เป็นอีกหนึ่งกิจกรรมที่ได้รับความนิยมไม่แพ้กัน ทั้งนี้นักท่องเที่ยวสามารถไปเสื่อนั่งรับประทานริมน้ำ หรือจะใช้บริการศาลาเล็กๆ ที่ตั้งเรียงรายอยู่เป็นระยะก็ได้เช่นกัน

#### 4. ผามออีแดง (อุทยานแห่งชาติเขาพระวิหาร)

ตั้งอยู่ในพื้นที่อุทยานแห่งชาติเขาพระวิหาร ตำบลเสาธงชัย อำเภอกันทรลักษ์ จังหวัดศรีสะเกษ อยู่บริเวณใกล้เคียงกับทางเดินขึ้นปราสาทเขาพระวิหาร เป็นหน้าผาสูงชัน กั้นเขตแดนประเทศไทยกับประเทศกัมพูชา ตลอดแนวผามออีแดงมีระยะประมาณ 300 เมตร เป็นจุดชมวิวที่มองเห็นทัศนียภาพของแผ่นดินประเทศกัมพูชาที่อยู่ต่ำลงไปอย่างเป็นมุมกว้าง มีฝูงค้างคาวในยามพระอาทิตย์ตกดิน บริเวณใกล้เคียงมีเส้นทางศึกษาธรรมชาติ ชมโบราณสถาน สถูปคู่รูปทรงสี่เหลี่ยมลูกบาศก์ ส่วนบนกลมข้างในเป็นโพรง สำหรับบรรจุสิ่งของสร้างด้วยหินทรายแดง ขนาดกว้าง 1.93 เมตร ยาว 4.2 เมตร ซึ่งเชื่อกันว่าเป็นสัญลักษณ์ของความอุดมสมบูรณ์



การเข้าชมผามออีแดง มีเส้นทางรถยนต์เข้าถึงเป็นสถานที่รองรับนักท่องเที่ยวในทุกฤดูกาล เปิดให้นักท่องเที่ยวเข้าชมได้ทุกวัน ตั้งแต่เวลา 05.00 - 16.30 น.



#### อัตราค่าบริการเข้าอุทยานแห่งชาติ

##### ชาวไทย :

ผู้ใหญ่	40	บาท
เด็ก	20	บาท

##### ชาวต่างชาติ :

ผู้ใหญ่	400	บาท
เด็ก	200	บาท

#### 5. จุดชมวิวผาพญาภูปรี

จุดชมวิวพญาภูปรี ตั้งอยู่ริมถนนบ้านแซวไปร์-ช่องสะง่า ตำบลไพรพัฒนา อำเภอภูสิงห์ จังหวัดศรีสะเกษ ห่างจากจุดผ่านแดนถาวรไทย-กัมพูชา ช่องสะง่า ประมาณ 4 กิโลเมตร โดยจุดชมวิวพญาภูปรี อยู่บริเวณหน้าผาสูงบนเทือกเขาพนมรึก สามารถมองเห็นวิวทิวทัศน์ธรรมชาติของต้นน้ำห้วยสำราญที่กั้นระหว่าง อำเภอภูสิงห์ จังหวัดศรีสะเกษ และ อำเภอบัวเขต จังหวัดสุรินทร์ ได้อย่างชัดเจน พร้อมทั้งจัดตั้งศาลาไทยขึ้น 3 หลังเพื่อให้นักท่องเที่ยวได้นั่งพักชมวิว และมีบริการน้ำชา



กาพญาภูปรี ซึ่งโดยทหารที่ผ่านการอบรมมาแล้ว เมื่อนักท่องเที่ยวเข้ามาท่องเที่ยวบริเวณนี้จะเริ่มต้นจากการที่ไปกราบไหว้สิ่งศักดิ์สิทธิ์ของหลวงปู่สรวงที่วัดไพรพัฒนา จากนั้นจะมาชมจุดชมวิวพญาภูปรี แล้วขึ้นไปเที่ยวที่เมืองใหม่ช่องสะง่าและไปที่จุดผ่านแดนถาวรไทย-กัมพูชาช่องสะง่า เพื่อข้ามไปเที่ยวในเขตประเทศกัมพูชาต่อไป

## 6. สวนสมเด็จพระศรีนครินทร์ศรีสะเกษ

เป็นสวนสาธารณะเฉลิมพระเกียรติสมเด็จพระศรีนครินทร์ราชบรมราชชนนี 80 พรรษาแห่งแรกของประเทศ ตั้งอยู่ที่ตำบลหนองครก อำเภอเมืองศรีสะเกษ จังหวัดศรีสะเกษ ติดกับบริเวณวิทยาลัยเกษตรและเทคโนโลยีศรีสะเกษ มีเนื้อที่ 237 ไร่ ซึ่งสมเด็จพระศรีนครินทร์บรมราชชนนี พร้อมด้วยสมเด็จพระเจ้าพี่นางเธอเจ้าฟ้ากัลยาณิวัฒนา กรมหลวงนราธิวาสราชนครินทร์ เสด็จเป็นประธานเปิดสวนแห่งนี้เมื่อวันที่ 19 ธันวาคม พ.ศ. 2524 บริเวณภายในมีลักษณะเป็นสวนป่าในเขตเมือง มีต้นลำตวนขึ้นอยู่หนาแน่นเป็นดงใหญ่จำนวนมากว่าสี่หมื่นต้น และดอกลำตวนยังเป็นดอกไม้ประจำจังหวัดศรีสะเกษ โดยจะผลิดอกหอมอบอวลไปทั่วสวนในราวเดือนมีนาคมของทุกปี ภายในสวนสมเด็จพระศรีนครินทร์ศรีสะเกษ ยังมีพระราชานุสาวรีย์สมเด็จพระศรีนครินทร์ราชบรมราชชนนี ทางเข้าสวนนอกจากนั้นในพื้นที่ยังมีสวนสัตว์ และสวนสาธารณะตกแต่งสวยงามร่มรื่นเป็นแหล่งพักผ่อนของประชาชนทั่วไป



## 7. สวนเฉลิมพระเกียรติพระบาทสมเด็จพระเจ้าอยู่หัว 80 พรรษา (เกาะกลางน้ำห้วยน้ำคำ)

เป็นสถานที่ท่องเที่ยวพักผ่อนหย่อนใจของชาวจังหวัดศรีสะเกษ ตั้งอยู่ถนนเลี่ยงเมือง ตำบลหนองครก อำเภอเมืองศรีสะเกษ ภายในบริเวณเกาะกลางน้ำได้ถูกปรับปรุงภูมิทัศน์ให้เป็นสวนสาธารณะแบบครบวงจร มีการแบ่งพื้นที่ออกเป็นสัดส่วนซึ่งประกอบด้วย “หอศรีลำตวนเฉลิมพระเกียรติ” เป็นอาคารคอนกรีตเสริมเหล็ก 16 ชั้น ความสูง 84 เมตร มีรูปแบบสถาปัตยกรรมขอมประยุกต์ พร้อมระบบสาธารณูปโภค สร้างขึ้นเพื่อให้เป็นพิพิธภัณฑ์การเรียนรู้แห่งจังหวัดศรีสะเกษ เป็นแหล่งการเรียนรู้แบบครบวงจร “ศูนย์แสดงพันธุ์สัตว์น้ำจังหวัดศรีสะเกษ (SI SA KET AQUARIUM)” สวรรค์โลกใต้ น้ำ แดนมหัศจรรย์แห่ง



เดียวในอีสานใต้ เป็นอาคารแสดงพันธุ์สัตว์น้ำในการดูแลของเทศบาลเมืองศรีสะเกษ ซึ่งมีแนวคิดมุ่งเน้นการพัฒนาให้ความรู้ สร้างความเพลิดเพลิน ส่งเสริมการท่องเที่ยวแก่เยาวชน นักเรียน นักศึกษาและประชาชนทั่วไป นอกจากนี้ได้มีการพัฒนารอบ ๆ เกาะกลางน้ำโดยทำถนนรอบเกาะสำหรับเดินวิ่งออกกำลังกายและปั่นจักรยาน โดยในช่วงเย็นจะมีชาวจังหวัดศรีสะเกษมาออกกำลังกายกันมากเป็นพิเศษ

## 8. ศาลเจ้าพ่อหลักเมืองศรีสะเกษ

ตั้งอยู่บริเวณสี่แยกถนนเทพาตัดกับถนนหลักเมือง ตำบลเมืองเหนือ อำเภอเมือง จังหวัดศรีสะเกษ ห่างจากศาลากลางจังหวัดเพียงเล็กน้อยเดิมศาลหลักเมืองมีสภาพชำรุดทรุดโทรม ไม่เหมาะแก่การประกอบพิธีกรรมต่าง ๆ ต่อมา พ.ศ. 2529 ทางจังหวัดจึงได้ก่อสร้างศาลหลักเมืองขึ้นใหม่ ศาลหลักเมืองศรีสะเกษ มีลักษณะเป็นสถาปัตยกรรมยกฐานสูง หลังคาทรงไทยจตุรมุข กรุด้วยหินอ่อนและกระจกสีอย่างงดงาม จั่วหน้าด้านทิศใต้ประดิษฐานตราสัญลักษณ์ "กาญจนาภิเษก" ซึ่งเป็นสัญลักษณ์เนื่องในวโรกาสที่พระบาทสมเด็จพระเจ้าอยู่หัว ทรงครองสิริราชสมบัติ ครบ 50 ปี เสาหลักเมืองทำด้วยไม้ชัยพฤกษ์ ลักษณะเสาหัวเม็ดทรงมณฑป นับเป็นศาลหลักเมืองที่สวยงามแห่งหนึ่งในประเทศ





### 9. วัดหนองตะเคียน

วัดหนองตะเคียน อำเภอเมือง จังหวัดศรีสะเกษ เป็นวัดที่สร้างขึ้นโดยพระราชานุเคราะห์และพระราชูปถัมภ์ในพระบาทสมเด็จพระปรเมนทรรามาธิบดีศรีสินทรมหาวชิราลงกรณฯ พระวชิรเกล้าเจ้าอยู่หัว สร้างขึ้นตามแบบสถาปัตยกรรมผสมผสานระหว่างศิลปะขอม - ล้านนา วัดแห่งนี้มีความงามแปลกตาที่แตกต่าง โดดเด่นด้วย

สีขาว ความงามบริสุทธิ์แห่งพระพุทธศาสนา สอดแทรกด้วยสีทองประดับเล็กน้อยเพื่อให้เกิดความงามที่โดดเด่นยิ่งขึ้น ภายในพระอุโบสถเป็นที่ประดิษฐานของพระศรีอริยเมตไตรยที่มีความศักดิ์สิทธิ์และงดงาม บริเวณด้านข้างพระอุโบสถ มีลานพระพุทธรูปปางสมาธิขนาดใหญ่ สีขาวบริสุทธิ์จำนวน 28 องค์ ประดิษฐานเรียงรายเป็นแนวรูปสี่เหลี่ยม และบริเวณใกล้เคียงกัน ยังเป็นที่ประดิษฐานพระบรมราชานุสาวรีย์ของสมเด็จพระเจ้าตากสินมหาราช เพื่อให้ประชาชนทั่วไปได้เคารพบูชาอีกด้วย



### 10. วัดไพโรพัฒนา

วัดไพโรพัฒนา เริ่มก่อตั้งขึ้นเมื่อปี พ.ศ. 2524 ได้รับพระราชทานวิสุงคามสีมา เมื่อ ปี พ.ศ. 2550 ตั้งอยู่เลขที่ 258 หมู่ที่ 3 ตำบลไพโรพัฒนา อำเภอภูสิงห์ จังหวัดศรีสะเกษ มีพระครูโกศลสิกขกิจ หรือหลวงพ่อดุฑ วายาโม เป็นเจ้าอาวาสวัด มีพระสงฆ์สามเณรในสังกัด 20 รูป และวัดไพโรพัฒนายังขอประทานพระบรมสารีริกธาตุจากสมเด็จพระญาณสังวร สมเด็จพระสังฆราช สกลมหาสังฆปริณายก เพื่ออัญเชิญไปประดิษฐานบรรจุไว้ ณ มณฑปปราสาทหลวงปู่สรวงวัดไพโรพัฒนา และเป็นสถานที่ตั้งสรีระสังขารของหลวงปู่สรวง ซึ่งเป็นเกจิอาจารย์ที่เคารพนับถือของพุทธศาสนิกชนชาวจังหวัดศรีสะเกษและประชาชนทั่วไปได้มาเคารพกราบไหว้ และเป็นศูนย์รวมจิตใจของประชาชนทั่วไปทั้งชาวไทยและชาวกัมพูชา



### 11. วัดมหาพุทธาราม (วัดพระโต)

เป็นวัดเก่าแก่ ตั้งมาก่อนเมืองศรีสะเกษ โดยเดิมเรียกว่า “วัดป่าแดง” ภายหลังได้ถือเอาพระพุทธรูปโบราณศักดิ์สิทธิ์เป็นสำคัญ จึงได้เปลี่ยนเป็น “วัดพระโต” ตามลักษณะของพระพุทธรูปแต่นั้นมา เมื่อปี พ.ศ. 2494 ได้เปลี่ยนชื่อใหม่เป็น “วัดมหาพุทธาราม” และได้เป็นวัดพัฒนาตัวอย่างมาโดยลำดับ เคยเป็นวัดที่มีเจ้าคณะจังหวัดฝ่ายมหานิกายปฏิบัติศาสนกิจหลายรูป และปัจจุบันวัดมหาพุทธาราม ได้เป็นสำนักปฏิบัติธรรมประจำจังหวัด และยังเป็น



แหล่งท่องเที่ยวที่สำคัญแห่งหนึ่งของจังหวัด ศรีสะเกษ มีวิหารซึ่งเป็นที่ประดิษฐานพระพุทธรูปคู่บ้านคู่เมืองและเป็นที่เคารพสักการะของชาว ศรีสะเกษ คือ “หลวงพ่อดโต” ซึ่งเป็นพระพุทธรูป องค์ใหญ่ปางมารวิชัย มีความสูงจากฐานถึง ยอดเกศ 6.85 เมตร หน้าตักกว้าง 3.50 เมตร เดิมเป็นพระพุทธรูปศิลาจำหลัก สันนิษฐานว่าเป็นพระพุทธรูปสมัยขอมซึ่งมีอายุร่วมพันปีแต่มาสร้างเพิ่มเติมขึ้นเมื่อใดไม่ปรากฏแน่ชัด



## 12. วัดศรีบึงบูรพ์

ตั้งอยู่ริมลำน้ำห้วยทับทัน ที่บ้านโนนสาวสวย หมู่ที่ 4 ตำบลบึงบูรพ์ อำเภอบึงบูรพ์ จังหวัดศรีสะเกษ ห่างจากตัวจังหวัดประมาณ 40 กิโลเมตร มีพระอุโบสถที่งดงามตระการตา ประดิษฐานพระพุทธรูปชินราชจำลององค์ที่ 2 ของประเทศไทย เป็นสถานที่ ที่มีบรรยากาศสวยงามตามธรรมชาติ เป็นสถานที่บำเพ็ญเพียรภาวนาของพระสงฆ์ที่มีประชาชนศรัทธาเลื่อมใส นั่นคือ พระอาจารย์ศรี จันทสโร ซึ่งมีดำริที่จะสร้างพุทธสถานและเทวสถานในวัดศรีบึงบูรพ์ ให้เป็นพุทธสถานมรดกอีสานได้



## 13. พระธาตุเรืองรอง

เป็นพระธาตุศิลปะแบบพื้นบ้าน ตั้งอยู่ภายในวัดบ้านสร้างเรือง ในท้องที่บ้านสร้างเรือง ตำบลหญ้าปล้อง อำเภอเมือง จังหวัดศรีสะเกษ อยู่ห่างจากตัวเมืองศรีสะเกษไปทางทิศเหนือประมาณ 7.5 กิโลเมตร สร้างขึ้นเมื่อปี พ.ศ. 2525 โดยหลวงปู่ธัมมา พิทักษ์ เพื่อเป็นที่ประดิษฐานพระบรมสารีริกธาตุ สำหรับให้ชาวพุทธในถิ่นอีสานใต้ได้มาสักการบูชาแทนการเดินทางไปยังจังหวัดที่ห่างไกล ตัวพระธาตุเป็นอาคาร ที่มีการผสมผสานศิลปะอีสานใต้ 4 เผ่า ได้แก่ ลาว ส่วย เขมร และเยอ มีความสูงทั้งสิ้น 49 เมตร แบ่งออกเป็น 6 ชั้น ชั้นที่ 1 เป็นพิพิธภัณฑสถานแสดงวิถีชีวิตชนเผ่าลาว ส่วย เขมร และเยอ โดยมีหุ่นจำลองซึ่งแสดงถึงประเพณี วัฒนธรรมต่างๆ ในท้องถิ่น อีกทั้งบนชื่อกานยังมีภาพจิตรกรรมที่บอกเล่าเรื่องราวเกี่ยวกับตำนานและความเชื่อต่างๆ ชั้นที่ 2 - 3 เป็นส่วนของพิพิธภัณฑสถานซึ่งจัดแสดงข้าวของเครื่องใช้ในสมัยโบราณ เช่น เครื่องปั้นดินเผา เครื่องมือดักจับสัตว์ ตะเกียง แผ่นเสียง



หนังสือ อารูธ และอื่น ๆ อีกมากมาย นอกจากนี้ตามฝาผนังยังประดับไปด้วยภาพเขียนสวยงาม โดยในชั้นที่ 2 จะเป็นภาพสถานที่ท่องเที่ยวสำคัญของจังหวัดศรีสะเกษ ส่วนชั้นที่ 3 จะเป็นภาพเหตุการณ์สำคัญที่เกิดขึ้นในจังหวัดศรีสะเกษ ชั้นที่ 4 ใช้เป็นจุดพักผ่อนก่อนขึ้นไปยังชั้นถัดไป ชั้นที่ 5 เป็นชั้นสำหรับทำสมาธิ และชั้นที่ 6 หรือชั้นสุดท้าย เป็นที่ประดิษฐานพระบรมเกศาธาตุของพระอรหันต์ และยังเป็นจุดชมวิวที่สามารถมองเห็นบ้านเรือน และท้องทุ่งเขียวขจีได้อย่างชัดเจน

## 14. วัดพระธาตุสุพรรณหงส์

หรือวัดบ้านหว่าน ตั้งอยู่ที่บ้านหว่าน ตำบลน้ำคำ อำเภอเมืองศรีสะเกษ อยู่ห่างจากตัวจังหวัดประมาณ 10 กิโลเมตร เป็นอีกหนึ่งสถานที่ที่ห้ามพลาดเมื่อเดินทางไปยังจังหวัดศรีสะเกษ ด้วยความโดดเด่นของพระอุโบสถที่ก่อสร้างบนเรือสุพรรณหงส์จำลอง ลอยอยู่กลางน้ำอย่างสวยงามแปลกตา ตัวพระอุโบสถกว้าง 5 เมตร ยาว 13.60 เมตร หลังคาทรงจัตุรมุข 3 ชั้น มียอดมณฑปกลางอุโบสถ เพื่อบรรจุพระบรมสารีริกธาตุ และด้วยความสวยงามโดดเด่นของวัดแห่งนี้จึงทำให้เป็นอีกหนึ่งแหล่งท่องเที่ยวที่ได้รับความนิยมนอกจากนั้นในทุกวันอาทิตย์ ยังมีกิจกรรมทำบุญใส่บาตรของคนในชุมชนและต่างชุมชนบริเวณด้านหน้าพระอุโบสถอีกด้วย



### 15. วัดป่ามหาเจดีย์แก้ว

หรือที่ชาวบ้านเรียกกันว่า “วัดล้านขวด” ตั้งอยู่ที่บ้านดอน ตำบลโนนสูง อำเภอขุนหาญ จังหวัดศรีสะเกษ ที่ได้ชื่อว่า “วัดล้านขวด” ก็เพราะสถานที่ต่าง ๆ ภายในวัด ไม่ว่าจะเป็นซุ้มประตูทางเข้า ลานจอดรถ โบสถ์ ศาลา หอระฆัง กุฏิ หรือแม้แต่ห้องน้ำ ต่างถูกประดับประดาด้วยขวดแก้วหลากสีหลายแบบรวมกันกว่า 1.5 ล้านใบ ซึ่งความคิดมาจากพระภิกษุรูปหนึ่ง นามว่า “พระครูวิเวกธรรมจารย์” หรือ “หลวงปู่รอด” ที่ครั้งหนึ่งได้เข้าไปพักปักกลดในป่าช้าหนองใหญ่ (ที่ตั้งวัดล้านขวดในปัจจุบัน) ด้วยความแปลกใหม่ของวัสดุที่ใช้ตกแต่งอาคารสถานที่ ทำให้วัดป่ามหาเจดีย์แก้ว หรือวัดล้านขวดกลายเป็นอีกหนึ่งจุดหมายสำคัญของการท่องเที่ยวของจังหวัดศรีสะเกษ ที่นี่นอกจากจะได้ชื่นชมศิลปะการสลักสีขวดเป็นลวดลายต่าง ๆ บนอาคารแล้ว ผู้มาเยือนยังจะได้ทิ้งกับความคิดในการนำฝาขวดมาประดิษฐ์ได้ภาพพุทธประวัติที่ไม่เหมือนที่ใดอีกด้วย



### 16. วัดศรีมงคลรัตนาราม

วัดศรีมงคลรัตนาราม ก่อตั้งขึ้นในปี 2536 โดยการบริจาคที่นาของ นายหวยและนางสมัย เพ็งพันธ์ รวม 50 ไร่ เป็นวัดป่าสายปฏิบัติธรรมกัมมัฏฐาน ฝ่ายธรรมยุติ ต่อมา พระเจ้าวรวงศ์เธอ พระองค์เจ้าโสมสวลี กรมหมื่นสุทธนารีนาถ เสด็จไปยังวัดศรีมงคลรัตนาราม อำเภออุทุมพรพิสัย จังหวัดศรีสะเกษ ทรงวางศิลาฤกษ์ พระมหาเจดีย์ศรีมงคลเกษแก้วมณีเศรษฐียามารามสิทธิราชบุชา ซึ่งพระครูวิจิตรวินัยคุณ เจ้าอาวาสและพุทธศาสนิกชนร่วมกันจัดสร้างขึ้นเพื่อเป็นสถานที่บรรจุพระบรมสารีริกธาตุที่อัญเชิญมาจากประเทศอินเดีย รวมถึง



พระเกศาธาตุและพระอัฐิธาตุของพระอรหันต์ และใช้เป็นสถานที่ประกอบศาสนกิจ เพื่อสืบทอดศาสนา โดยจำลองรูปแบบให้คล้ายตั้งอยู่บนเขาพระสุเมรี เป็นเจดีย์ สูง 59 เมตร รวม 5 ชั้น ชั้นที่ 1 และชั้นที่ 2 ใช้ประกอบศาสนกิจ ชั้นที่ 3 เป็นอุโบสถ สำหรับทำสังฆกรรม และเป็นพิพิธภัณฑ์มหาธาตุ จัดแสดงพระราชกรณียกิจของพระมหากษัตริย์ทุกพระองค์ และพิพิธภัณฑ์พื้นบ้านของจังหวัดศรีสะเกษ ชั้นที่ 4 บรรจุพระเกศาธาตุและพระอัฐิธาตุของพระอรหันต์ ชั้นที่ 5 บรรจุ พระบรมสารีริกธาตุขององค์สมเด็จพระสัมมาสัมพุทธเจ้า

### 17. ตึกขุนอำเภอพาณิชย์

หรือที่ชาวเมืองศรีสะเกษเรียกกันทั่วไปว่า ตึกขุนอำเภอ ตั้งอยู่บริเวณตลาดใน (ตลาดเก่า) บนถนนอุบล ตำบลเมืองใต้ อำเภอเมืองศรีสะเกษ อยู่ห่างจากศาลากลางจังหวัดไปทางทิศตะวันออกเฉียงเหนือประมาณ 4 กิโลเมตร อาคารหลังนี้เดิมเป็นบ้านของขุนอำเภอพาณิชย์ (ทองอินทร์ นาคสีหราช) คหบดีชาวศรีสะเกษ สร้างขึ้นเมื่อปี พ.ศ. 2468 ต่อมาเมื่อท่านเจ้าของบ้านถึงแก่กรรมแล้ว อาคารดังกล่าวได้เปิดให้เช่าเป็นที่พักอาศัยและประกอบการค้าเป็นเวลานานร่วม 40 ปี จนในปี พ.ศ. 2523 อาคารมีสภาพชำรุดมาก อาจเป็นอันตรายต่อ ผู้พักอาศัยได้ ทางกรมจึงประกาศเป็นเขตหวงห้ามตั้งแต่บัดนั้น กระทั่งกรมศิลปากรได้เข้ามาดำเนินการบูรณะ และขึ้นทะเบียนเป็นโบราณสถานสำคัญของชาติในปี พ.ศ. 2537





## 18. ปราสาทสระกำแพงใหญ่

ตั้งอยู่ในบริเวณวัดสระกำแพงใหญ่ ถนนประดิษฐ์  
พระราชารักษ์ หมู่ที่ 1 ตำบลสระกำแพงใหญ่ อำเภอกุฉินารายณ์  
จังหวัดศรีสะเกษ ใกล้กับสถานีรถไฟอุทุมพรพิสัย ห่างจากที่ว่าการ  
อำเภอกุฉินารายณ์ไปทางทิศตะวันตก ประมาณ 2 กิโลเมตร  
ปราสาทสระกำแพงใหญ่ สร้างขึ้นในศาสนาฮินดู และศาสนาพุทธ  
แบบมหายานเพื่อเป็นที่ประดิษฐานเทวรูป จากการบูรณะของกรม  
ศิลปากร เมื่อ พ.ศ. 2532 ได้ค้นพบประติมากรรมสำริดขนาดใหญ่

เฉพาะองค์สูง 140 เซนติเมตร และรวมความสูงทั้งฐาน 180 เซนติเมตร ศาสตราจารย์หม่อมเจ้าสุภัทรดิศดิลกกุล ให้ความเห็นว่าเป็นรูปของนันทิเกศวร หรือนันทิศวร ลักษณะพิเศษ คือเป็น  
สำริดกะไหล่ทอง เดิมอาจจะตั้งอยู่หน้าปราสาทหลังกลางภายในมุขหน้า  
ปราสาท เพราะโดยปกติจะประจำอยู่กับเทวาลัยของพระอิศวร  
ประติมากรรมชิ้นนี้เป็นศิลปะขอมแบบบาปวนตอนปลาย นับเป็น  
ประติมากรรมชิ้นเอกชิ้นหนึ่งที่พบในประเทศไทย ปัจจุบันจัดแสดง  
พิพิธภัณฑสถานแห่งชาติพิมาย จังหวัดนครราชสีมาสภาพทั่วไปของ  
ปราสาทสระกำแพงใหญ่ประกอบด้วยระเบียงคตรูปสี่เหลี่ยมผืนผ้าขนาด



กว้าง 49 เมตร ยาว 67 เมตร ล้อมรอบกลุ่มปราสาทอิฐและบรรณาลัย  
รวมทั้งหมด 6 หลัง จากภาพถ่ายทางอากาศ ซึ่งให้เห็นว่าปราสาทสระ  
กำแพงใหญ่น่าจะมีชุมชนรายรอบอย่างหนาแน่นทางทิศตะวันออกเฉียงใต้  
ห่างออกไปประมาณ 400 เมตร มีสระน้ำรูปสี่เหลี่ยมขนาดใหญ่ เรียกว่า  
"สระกำแพง" สันนิษฐานว่าน่าจะถูกขุดขึ้นเมื่อครั้งสร้างปราสาท ส่วนทางทิศ  
ตะวันออกมีลำห้วยเล็ก ๆ ไหลผ่าน คือ ห้วยตาเหมา ซึ่งเป็นลำห้วยสาขาที่  
แยกออกมาจากห้วยสำราญ

## 19. ปราสาทโดนตวล

ตั้งอยู่ที่บ้านภูมิซรอล ตำบลบึงมะลู อำเภอกันทรลักษ์ จังหวัดศรีสะเกษ ตั้งอยู่ริมหน้าผาบนเทือกเขาพนมดง  
รัก ใกล้ชายแดนไทย - กัมพูชา ห่างจากตัวอำเภอกันทรลักษ์ 38 กิโลเมตร ปราสาทโดนตวล เป็นปราสาทขอมขนาดเล็กท่ามกลางต้นไม้ใหญ่ สร้างขึ้นราวพุทธศตวรรษที่ 15 - 16 มีลักษณะเป็นปราสาทเดี่ยว ผังรูปสี่เหลี่ยมจัตุรัส กว้าง



ประมาณ 7 เมตร ย่อมุมทั้ง 4 ด้าน หันหน้าไปทางทิศตะวันออก  
บริเวณด้านหน้าประตูปราสาทมีแนวเสาหินทราย 4 ต้น สันนิษฐานว่า  
เป็นเสารองรับหลังคามณฑป ถัดออกมาจะมีเสาหินทรายอยู่อีก 4 ด้าน  
คาดว่าเป็นโคปุระ (ซุ้มประตู) นอกจากนี้ทางด้านทิศตะวันออกเฉียงใต้  
ของปราสาทยังพบหินทรายเรียงต่อกันเป็นรูปผืนผ้า สันนิษฐานว่าน่าจะเป็น  
บรรณาลัย (วิหาร) ส่วนสระน้ำซึ่งเป็นองค์ประกอบสำคัญของ  
ปราสาท มีลักษณะเป็นคันดิน อยู่ห่างจากปราสาทประมาณ 400 เมตร

## 18. ปราสาทบ้านปราสาท

ปราสาทบ้านปราสาท หรือ ปราสาทห้วยทับทัน หรือ ปราสาทบ้านโนนธาตุ ตั้งอยู่ภายในวัดปราสาทพนาราม  
บ้านปราสาท ตำบลปราสาท อำเภอกุฉินารายณ์ จังหวัดศรีสะเกษ สันนิษฐานว่าสร้างขึ้นในราวพุทธศตวรรษที่ 16 เพื่อ  
ใช้เป็นที่ประดิษฐาน "เทพเจ้าตีมูรติ" ตามคติความเชื่อในศาสนาพราหมณ์ โบราณสถานแห่งนี้เป็นศิลปะร่วม

แบบคลัง-ปาปวน ประกอบด้วยปราสาทอิฐจำนวน 3 องค์ ตั้งอยู่บนฐานศิลาแลงเดียวกัน เรียงตัวในแนวทิศเหนือ - ใต้ หันหน้าไปทางทิศตะวันออก รอบปราสาทมีกำแพงศิลาแลงล้อมทั้ง 4 ด้าน รวมถึงมีโคปุระอยู่ทางทิศใต้และทิศตะวันออกสำหรับปราสาทองค์กลาง มีขนาดใหญ่กว่าปราสาทอีก 2 องค์ อยู่เล็กน้อย แต่ส่วนหลังคาเตี้ยกว่า ลักษณะของปราสาทเป็นรูปสี่เหลี่ยมจัตุรัสย่อมุมไม้สิบสอง มีประตูทางเข้าด้านทิศตะวันออกเพียงด้านเดียว มีรอบประตูหินทราย และมีทับหลังติดอยู่เป็นภาพบุคคลยืนอยู่เหนือหน้ากาลส่วนปราสาท 2 องค์ที่ขนาดข้างนั้นมีขนาดเดียวกัน โดยในยุคหลัง



ได้รับการดัดแปลงรูปแบบไปมาก ที่เห็นได้ชัดเลยก็คือ “ประตู” ซึ่งก่ออิฐปิดตายทั้งสี่ด้าน แต่ยังคงปรากฏกรอบประตูหินทรายและชิ้นส่วนทับหลังสลักภาพการวนเกษียรสมุทรคอยู่หน้าประตูปราสาทองค์ที่อยู่ด้านทิศใต้

จากความเชื่อของคนในชุมชนที่ว่า หากบุคคลซึ่งกำลังเดือดร้อนได้มาบนบานศาลกล่าว ก็จะได้สมดังปรารถนา จึงมีชาวบ้านและนักท่องเที่ยวเดินทางมากราบไหว้อย่างต่อเนื่อง โดยเฉพาะในวันขึ้น 15 ค่ำ เดือน 3 ของทุกปี ซึ่งกำหนดเป็นวันจัดงานประเพณีไหว้พระธาตุ

### 19. ปราสาทปรารังค์กู๋

ตั้งอยู่ที่บ้านกู๋ ตำบลกู๋ อำเภอปรางค์กู๋ จังหวัดศรีสะเกษ อยู่ห่างจากตัวจังหวัดศรีสะเกษเป็นระยะทางประมาณ 56 กิโลเมตร สร้างขึ้นในราวพุทธศตวรรษที่ 16 เพื่อเป็นเทวสถานในศาสนาพราหมณ์ มีลักษณะเป็นปราสาท 3 องค์ สร้างเป็นแนวจากเหนือไปใต้อยู่บนฐานขนาดใหญ่ ก่อด้วยอิฐปนศิลาแลงเรียงแผ่นโต ๆ (เหมือนปราสาทศรีขรภูมิที่จังหวัดสุรินทร์) เป็นศาสนสถานสมัยขอมที่เก่าแก่ดงามในเชิงสถาปัตยกรรมโบราณ มีอายุกว่าพันปี ด้านหน้าปราสาทกู๋จะมีสระน้ำขนาดใหญ่ที่ใช้ในสมัยโบราณ ปัจจุบันเป็นที่หากินของนกเป็ดน้ำ ซึ่งมีมากในช่วงฤดูแล้งตั้งแต่เดือนกุมภาพันธ์เป็นต้นไป



### 6.6 อุตสาหกรรม

จังหวัดศรีสะเกษ มีมูลค่าเศรษฐกิจด้านอุตสาหกรรมเพิ่มขึ้นทุกปี (จากปี 2557-2559) ซึ่งในปี 2557 มีมูลค่าเศรษฐกิจด้านอุตสาหกรรม จำนวน 3,033 ล้านบาท ปี 2558 มีมูลค่าเศรษฐกิจด้านอุตสาหกรรมเพิ่มขึ้นเป็น 3,479 ล้านบาท และในปี 2559 มีมูลค่าเศรษฐกิจด้านอุตสาหกรรม จำนวน 3,860 ล้านบาท ตามลำดับ (ที่มา: สำนักงานสถิติจังหวัดศรีสะเกษ การสำรวจผลิต ภัณฑ์มวลรวมจังหวัด ณ ราคาประจำปี จำแนกตามสาขาการผลิต พ.ศ. 2555-2559)

โดยมีสถานประกอบการอุตสาหกรรม จำแนกตามประเภทอุตสาหกรรม ในปี พ.ศ. 2560 จำนวน 586 แห่ง ซึ่งสถานประกอบการอุตสาหกรรมด้านการเกษตรมีจำนวนมากที่สุด 586 แห่ง รองลงมาคือประเภทไม้และผลิตภัณฑ์จากไม้ จำนวน 83 แห่ง และประเภทขนส่ง จำนวน 77 แห่งตามลำดับ และสถานประกอบการอุตสาหกรรมมีแนวโน้มเพิ่มขึ้นทุกปี

ตารางจำนวนสถานประกอบการอุตสาหกรรม จำแนกตามประเภทอุตสาหกรรม พ.ศ. 2558-2560

ประเภทอุตสาหกรรม	ปี พ.ศ. 2558 (แห่ง)	ปี พ.ศ. 2559 (แห่ง)	ปี พ.ศ. 2560 (แห่ง)
การเกษตร	120	131	133
อาหาร	39	44	48
เครื่องดื่ม	2	2	2
สิ่งทอ	2	3	3
เครื่องแต่งกาย	9	9	9
ไม้และผลิตภัณฑ์จากไม้	72	76	83
เฟอร์นิเจอร์และเครื่องเรือน	9	9	9
เคมี	8	8	9
ปิโตรเคมีและผลิตภัณฑ์	7	8	8
ยาง	12	12	12
พลาสติก	7	7	7
โลหะ	47	53	59
ผลิตภัณฑ์โลหะ	44	48	48
เครื่องจักรกล	25	25	25
ขนส่ง	76	77	77
อื่นๆ	43	47	54
<b>รวมยอด</b>	<b>522</b>	<b>559</b>	<b>586</b>

หมายเหตุ : สถานประกอบการอุตสาหกรรม คือ โรงงาน อาคาร สถานที่ หรือยานพาหนะที่ใช้เครื่องจักรมีกำลังรวมตั้งแต่ห้าแรงม้าหรือกำลังเทียบเท่าตั้งแต่ห้าแรงม้าขึ้นไป หรือใช้คนงานตั้งแต่เจ็ด

(ที่มา : สำนักงานสถิติจังหวัดศรีสะเกษ การสำรวจสถานประกอบการอุตสาหกรรม จำแนกตามประเภทอุตสาหกรรม พ.ศ. 2558-2560)

ตารางสถานประกอบการอุตสาหกรรม จำนวนเงินทุน และจำนวนคนงานเป็นรายอำเภอ พ.ศ. 2560

อำเภอ	สถานประกอบการ อุตสาหกรรม (แห่ง)	เงินทุน (บาท)	คนงาน (คน)		
			รวม	ชาย	หญิง
อำเภอเมืองศรีสะเกษ	124	2,344,635,167	1,601	1,219	382
อำเภอยางชุมน้อย	6	139,600,000	119	56	63
อำเภอกันทรารมย์	39	486,088,300	253	222	31
อำเภอกันทรลักษ์	105	2,183,745,324	886	726	160
อำเภอขุขันธ์	38	692,474,000	338	259	79
อำเภอไพรบึง	17	457,752,000	123	109	14
อำเภอปรังค์ภู	5	16,650,000	25	24	1
อำเภอขุนหาญ	43	1,444,789,317	521	298	223
อำเภอราชใหญ่	60	570,199,103	352	315	37
อำเภออุทุมพรพิสัย	56	687,635,500	491	323	168
อำเภอบึงบูรพ์	4	11,143,000	78	13	65

อำเภอ	สถานประกอบการ อุตสาหกรรม (แห่ง)	เงินทุน (บาท)	คนงาน (คน)		
			รวม	ชาย	หญิง
อำเภอห้วยทับทัน	12	382,135,598	121	109	12
อำเภอโนนคูณ	7	1,095,350,000	126	111	15
อำเภอศรีรัตนะ	3	7,312,000	59	15	44
อำเภอน้ำเกลี้ยง	2	21,660,000	12	9	3
อำเภอวังหิน	8	98,635,000	64	60	4
อำเภอภูสิงห์	5	33,930,000	61	49	12
อำเภอเบญจลักษ์	22	3,020,909,000	355	238	117
อำเภอพยุห์	15	74,815,000	84	74	10
อำเภอโพธิ์ศรีสุวรรณ	6	10,274,400	44	13	31
อำเภอศิลาลาด	9	8,121,000	36	31	5
<b>รวมยอด</b>	<b>586</b>	<b>13,787,853,709</b>	<b>5,749</b>	<b>4,273</b>	<b>1,476</b>

(ที่มา : สำนักงานสถิติจังหวัดศรีสะเกษ การสำรวจสถานประกอบการอุตสาหกรรม จำแนกตามประเภทอุตสาหกรรม พ.ศ. 2558-2560 )

จากตารางจังหวัดศรีสะเกษ มีสถานประกอบการอุตสาหกรรม 586 แห่ง จำนวนเงินทุนรวม 13,787,853,709 บาท และมีคนงานที่ทำงานในระบบ จำนวน 5,749 คน ซึ่งแหล่งที่ตั้งสถานประกอบการอุตสาหกรรมส่วนใหญ่ตั้งอยู่ในเขตพื้นที่อำเภอเมืองศรีสะเกษ มากที่สุด จำนวน 124 แห่ง รองลงมาคืออำเภอกันทรลักษ์ จำนวน 105 แห่ง และอำเภอราชธิไล จำนวน 60 แห่ง ตามลำดับ

แหล่งสถานประกอบการอุตสาหกรรมที่มีจำนวนเงินทุนมากที่สุดมากที่สุด คือ อำเภอเบญจลักษ์ จำนวนเงินทุน 3,020,909,000 บาท รองลงมาคืออำเภอเมืองศรีสะเกษ จำนวน 2,344,635,167 บาท และอำเภออำเภอกันทรลักษ์ จำนวน 2,183,745,324 บาท โดยมีจำนวนคนงานที่ทำงานในสถานประกอบการในเขตพื้นที่อำเภอเมืองศรีสะเกษ มากที่สุด 1,601 คน (แยกเป็นชาย 1,219 คน หญิง 382 คน) รองลงมาอำเภออำเภอกันทรลักษ์ จำนวน 886 คน (แยกเป็นชาย 726 คน หญิง 160 คน) และอำเภอขุนหาญ 521 คน (แยกเป็นชาย 298 คน หญิง 223 คน) ตามลำดับ

## 6.7 การพาณิชย์และกลุ่มอาชีพ

ภาพรวมภาวะเศรษฐกิจของจังหวัดศรีสะเกษ มีข้าวหอมมะลิเป็นพืชเศรษฐกิจ และมีการปลูกอย่างแพร่หลายในทุกภูมิภาคของประเทศและข้าวหอมมะลิเป็นพืชเศรษฐกิจที่สร้างรายได้ให้กับเกษตรกรและสร้างรายได้ให้กับประเทศเป็นจำนวนไม่น้อยต่อปี ซึ่งเกษตรกรจังหวัดศรีสะเกษก็เป็นอีกจังหวัดหนึ่งที่มีการเพาะปลูกพืชเศรษฐกิจอย่างข้าวหอมมะลิอย่างแพร่หลายและมีมาตรฐาน

จากการวิเคราะห์ผลิตภัณฑ์ที่มีศักยภาพของจังหวัด (Product Champion) ด้วยเทคนิค BCG Matrix จากข้อมูลสถิติผลิตภัณฑ์จังหวัด (GPP) จังหวัดศรีสะเกษ พบว่า ข้าวหอมมะลียู่ในช่วงของ Cash Cow จำเป็นต้องรักษาส่วนแบ่งการตลาดไว้ ซึ่งนโยบายที่เหมาะสมกับการพัฒนาผลิตภัณฑ์ข้าวหอมมะลิ คือ

1. ปรับปรุงโครงสร้างการผลิตข้าวหอมมะลิ ให้มีคุณภาพ ได้มาตรฐานที่สำคัญได้แก่ GMP, GAP เป็นต้น เพื่อรักษาส่วนแบ่งการตลาดไว้
2. เปลี่ยนแปลงบรรจุภัณฑ์ให้มีเอกลักษณ์ เพื่อสร้างความแปลกใหม่/ปรับปรุงเพื่อสร้างความน่าสนใจ
3. พัฒนาตลาด ขยายการส่งออกในตลาดใหม่ ๆ

ตารางแสดงผลผลิตภัณฑ์มวลรวมจังหวัด ณ ราคาประจำปี จำแนกตามสาขาการผลิต  
จังหวัดศรีสะเกษ พ.ศ. 2555 – 2559

(ล้านบาท)

สาขาการผลิต	2555	2556	2557	2558	2559
ภาคเกษตร	19,704	22,527	18,624	18,617	18,795
เกษตรกรรม การป่าไม้ และการประมง	19,704	22,527	18,624	18,617	18,795
ภาคนอกการเกษตร	41,013	43,678	42,522	44,838	47,858
การทำเหมืองแร่และเหมืองหิน	140	135	138	134	180
การผลิตอุตสาหกรรม	2,990	3,728	3,033	3,479	3,811
ไฟฟ้า ก๊าซ และระบบปรับอากาศ	655	733	784	779	814
การประปาและการจัดการของเสีย	77	95	112	132	132
การก่อสร้าง	2,093	2,336	2,707	2,509	2,744
การขายส่ง การขายปลีก การซ่อมยานยนต์และ จักรยานยนต์	5,651	6,122	6,200	6,790	7,604
การขนส่ง และสถานที่เก็บสินค้า	782	791	843	885	920
ที่พักแรมและบริการด้านอาหาร	2,510	2,579	2,532	2,672	2,815
ข้อมูลข่าวสารและการสื่อสาร	338	316	338	369	280
การเงินและการประกันภัย	3,491	3,872	4,477	4,958	5,880
กิจกรรมเกี่ยวกับอสังหาริมทรัพย์	3,309	3,627	2,269	2,821	2,884
กิจกรรมวิชาชีพ วิทยาศาสตร์และกิจการทาง วิชาการ	5	7	9	10	10
กิจกรรมการบริหารและบริการสนับสนุนอื่น ๆ	130	109	114	119	129
การบริหารราชการ การป้องกันประเทศ ฯ	4,121	3,352	2,385	3,285	3,394
การศึกษา	12,097	13,061	13,668	12,784	12,998
กิจกรรมด้านสุขภาพและงานสังคมสงเคราะห์	1,635	1,744	1,873	2,028	2,154
ศิลปะ ความบันเทิงและนันทนาการ	116	118	117	117	146
กิจกรรมการบริการด้านอื่น ๆ	873	954	923	967	963
<b>ผลิตภัณฑ์มวลรวมจังหวัด</b>	<b>60,717</b>	<b>66,205</b>	<b>61,146</b>	<b>63,455</b>	<b>66,653</b>
<b>ผลิตภัณฑ์มวลรวมจังหวัดต่อคน (บาท)</b>	<b>57,796</b>	<b>63,213</b>	<b>58,578</b>	<b>60,989</b>	<b>64,298</b>
<b>ประชากร (1,000 คน)</b>	<b>1,051</b>	<b>1,047</b>	<b>1,044</b>	<b>1,040</b>	<b>1,037</b>

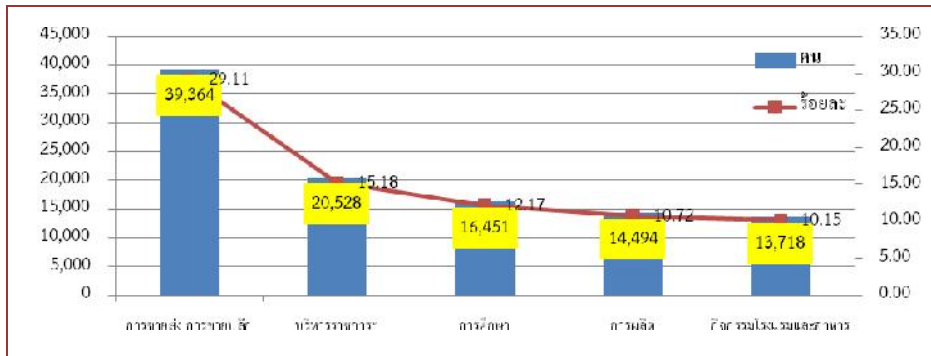
(ที่มา : สำนักงานสถิติจังหวัดศรีสะเกษ)

## 6.8 แรงงาน

ภาวะการทำงานของประชากร ไตรมาส 3 ปี 2560 สรุปรายละเอียด ได้ดังนี้ จังหวัดศรีสะเกษ มีประชากรที่อยู่ในวัยทำงานหรืออายุ 15 ปีขึ้นไป จำนวน 807,718 คน (เป็นชาย 385,440 คน เป็นหญิง 422,278 คน) จำแนกเป็นผู้อยู่ในกำลังแรงงาน 593,134 คน (เป็นชาย 304,227 คน เป็นหญิง 288,908 คน) ได้แก่ ผู้มีงานทำ 589,207 คน (เป็นชาย 302,395 คน เป็นหญิง 286,812 คน) ผู้ว่างงาน 2,654 คน (เป็นชาย 1,832 คน เป็นหญิง 822 คน) และผู้รอฤดูกาล 1,274 คน ขณะที่ผู้ไม่อยู่ในกำลังแรงงาน มีจำนวน 214,584 คน (เป็นชาย 81,213 คน เป็นหญิง 133,370 คน) จำแนกเป็น ผู้ทำงานบ้าน 28,182 คน เรียนหนังสือ 81,810 คน และอื่น 104,592 คน

สำหรับผู้มีงานทำ 589,207 คน พบว่า ทำงานในภาคเกษตรกรรม 453,988 คน คิดเป็นร้อยละ 77.05 ของผู้มีงานทำทั้งหมด ส่วนผู้ทำงานนอกภาคเกษตรกรรมมีจำนวน 135,219 คน (ร้อยละ 22.95 ของผู้มีงานทำทั้งหมด) โดยกลุ่มผู้ทำงานนอกภาคเกษตรกรรมจะทำงานในอุตสาหกรรมการขายส่งขายปลีก การซ่อมแซมยานยนต์ รถจักรยานยนต์ ฯ มากที่สุด จำนวน 39,364 คน คิดเป็นร้อยละ 29.11 ของผู้มีงานทำนอกภาคเกษตรกรรม รองลงมาได้แก่ สาขาการบริหารราชการและป้องกันประเทศ จำนวน 20,528 คน คิดเป็นร้อยละ 15.18 ของผู้มีงานทำนอกภาคเกษตรกรรม อุตสาหกรรมอุตสาหกรรมการศึกษา จำนวน 16,451 คน (ร้อยละ 12.17) อุตสาหกรรมการผลิต จำนวน 14,494 คน (ร้อยละ 10.72) และกิจกรรมโรงแรมและอาหาร จำนวน 13,718 คน

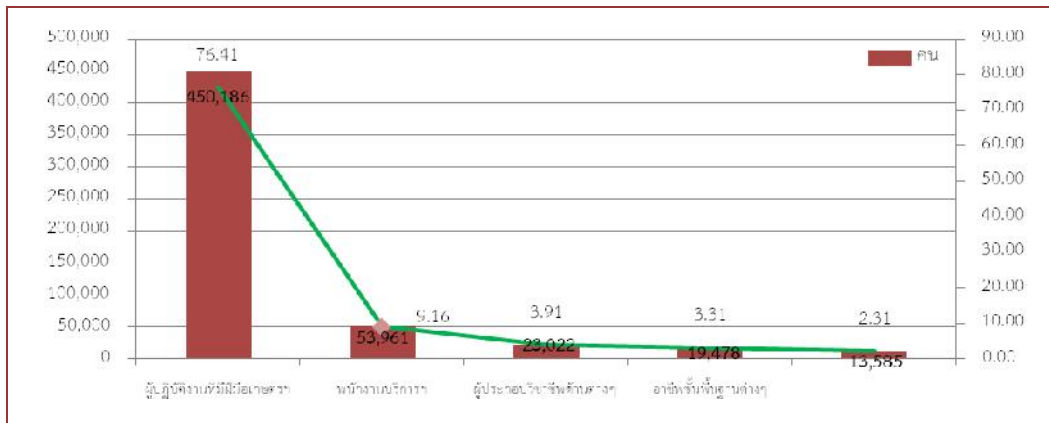
### แผนภูมิผู้มีงานทำจังหวัดศรีสะเกษ จำแนกตามประเภทอุตสาหกรรมนอกภาคเกษตรกรรม 5 อันดับแรก ไตรมาส 3 ปี 2560



ที่มา : สำนักงานสถิติจังหวัดศรีสะเกษ

เมื่อพิจารณาผู้มีงานทำตามอาชีพในไตรมาส 3 ปี 2560 พบว่าอาชีพที่มีผู้ทำงานมากที่สุด 5 อันดับแรกคือ 1) ผู้ปฏิบัติงานที่มีฝีมือด้านการเกษตรและประมง จำนวน 450,186 คน (ร้อยละ 76.41 ของแผนภาพที่ผู้มีงานทำทั้งหมด) 2) พนักงานบริการและพนักงานในร้านค้าและตลาด จำนวน 53,961 คน (ร้อยละ 9.16) 3) ผู้ประกอบวิชาชีพด้านต่าง ๆ จำนวน 23,022 คน (ร้อยละ 3.91) 4) อาชีพขั้นพื้นฐานต่าง ๆ ในด้านการขายและการให้บริการ จำนวน 19,478 คน (ร้อยละ 3.31) และ 5) ผู้ปฏิบัติงานด้านความสามารถทางฝีมือและธุรกิจการค้าที่เกี่ยวข้อง จำนวน 13,585 คน

### แผนภูมิผู้มีงานทำจังหวัดศรีสะเกษ จำแนกตามอาชีพ ไตรมาส 3 ปี 2560 (5 อันดับแรก)

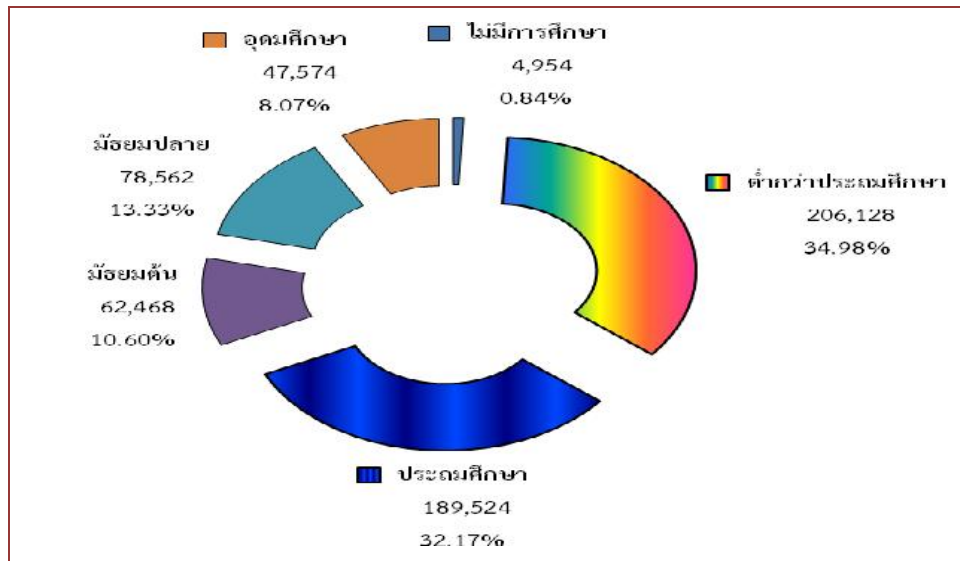


ที่มา : สำนักงานสถิติจังหวัดศรีสะเกษ

หากศึกษาถึงระดับการศึกษาของผู้มีงานทำ พบว่า ส่วนใหญ่มีการศึกษาต่ำกว่าประถมศึกษา จำนวน 206,128 คน คิดเป็นร้อยละ 34.98 รองลงมาเป็นผู้มีการศึกษาระดับประถมศึกษา จำนวน 189,524 คน (ร้อยละ 32.17) ระดับมัธยมศึกษาตอนปลาย 78,562 คน (ร้อยละ 13.33 ระดับมัธยมศึกษาตอนต้น จำนวน 62,468 คน (ร้อยละ 10.61) ) ระดับอุดมศึกษา จำนวน 47,571 คน (ร้อยละ 8.07) ตามลำดับ



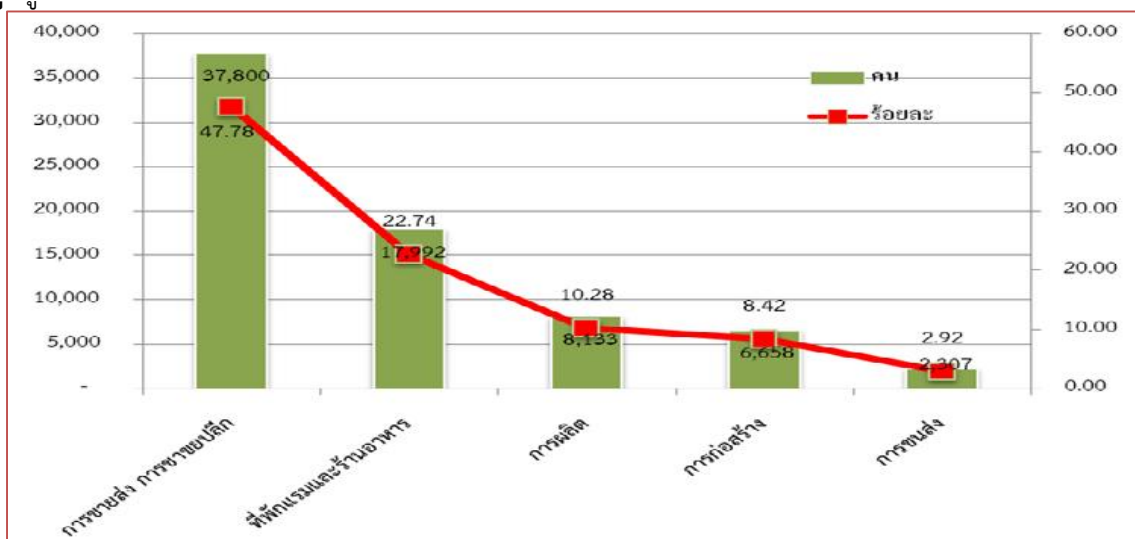
### แผนภูมิผู้มีงานทำจังหวัดศรีสะเกษ จำแนกตามระดับการศึกษา ไตรมาส 3 ปี 2560



ที่มา : สำนักงานสถิติจังหวัดศรีสะเกษ

ในด้านสภาพการทำงานของผู้มีงานทำ พบว่าส่วนใหญ่เป็นการทำงานส่วนตัว กล่าวคือ ร้อยละ 48.93 (288,285 คน) เป็นผู้ทำงานส่วนตัว รองลงมาคือช่วยธุรกิจครัวเรือน ร้อยละ 37.45 (220,669 คน) เป็นลูกจ้างรัฐบาล ร้อยละ 7.40 (43,598 คน) ลูกจ้างเอกชน ร้อยละ 6.01 (35,385 คน) ส่วนผู้มีงานทำที่มีสภาพเป็นนายจ้างมีเพียง ร้อยละ 0.22 (1,270 คน)

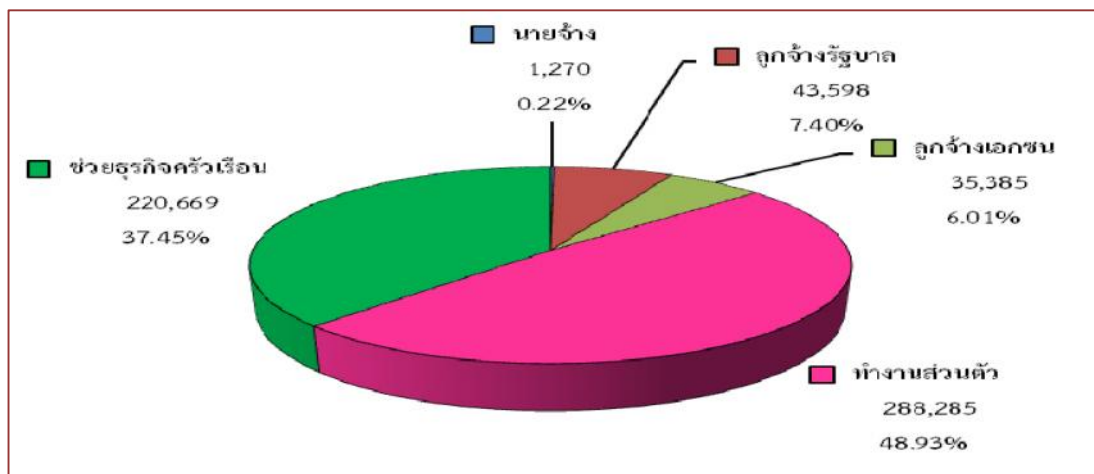
### แผนภูมิผู้มีงานทำจังหวัดศรีสะเกษ จำแนกตามสภาพการทำงาน ไตรมาส 3 ปี 2560



ที่มา : สำนักงานสถิติจังหวัดศรีสะเกษ

สำหรับแรงงานนอกระบบ ปี 2559 จากผลการศึกษาของสำนักงานสถิติจังหวัดศรีสะเกษ พบว่าปัจจุบันผู้มีงานทำอยู่ในแรงงานนอกระบบ มีจำนวน 514,831 คน ทั้งนี้ แรงงานนอกระบบเหล่านี้จะทำงานในภาคเกษตรเป็นส่วนใหญ่ กล่าวคือมีจำนวน 435,720 คน คิดเป็นร้อยละ 84.63 ขณะที่นอกภาคเกษตรมีจำนวน 79,111 คน (ร้อยละ 15.37) ซึ่งกลุ่มนอกภาคเกษตรนี้ เมื่อพิจารณาจำแนกตามประเภทอุตสาหกรรม พบว่าอุตสาหกรรมที่มีจำนวนแรงงานนอกระบบสูงสุด 5 อันดับแรก คือ 1) การขายส่ง การขายปลีก การซ่อมแซมยานยนต์ฯ จำนวน 37,800 คน (ร้อยละ 47.78) ของแรงงานนอกระบบกลุ่มภาคการเกษตร 2) การก่อสร้าง จำนวน 17,992 คน (ร้อยละ 22.74) 3) การผลิต จำนวน 8,133 คน (ร้อยละ 10.28) 4) การก่อสร้าง จำนวน 6,658 คน (ร้อยละ 8.42) และ 5) การขนส่ง จำนวน 2,307 คน (ร้อยละ 2.92)

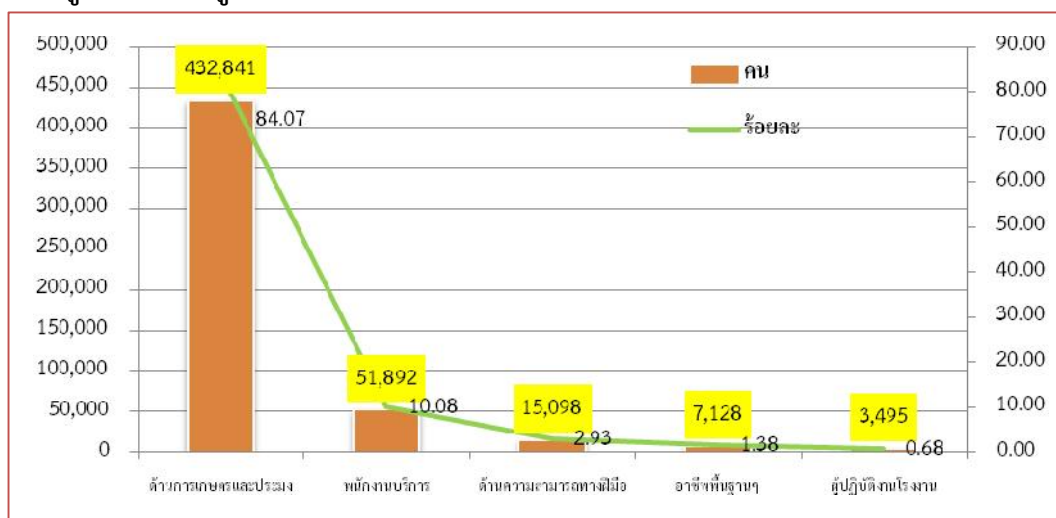
## แผนภูมิผู้มีงานทำที่อยู่ในแรงงานนอกระบบจังหวัดศรีสะเกษ จำแนกตามประเภทอุตสาหกรรม



ที่มา : สำนักงานสถิติจังหวัดศรีสะเกษ

เมื่อพิจารณาแรงงานนอกระบบจำแนกตามอาชีพ พบว่ามีงานทำในอาชีพต่าง ๆ สูงสุด 5 อันดับแรก คือ 1) ด้านการเกษตรและประมง จำนวน 432,841 คน (ร้อยละ 84.07) 2) พนักงานบริการ จำนวน 51,892 คน (ร้อยละ 10.08) 3) ด้านความสามารถทางฝีมือ จำนวน 15,098 คน (ร้อยละ 2.93) 4) อาชีพพื้นฐานต่าง ๆ จำนวน 7,128 คน (ร้อยละ 1.38) และ 5) ผู้ปฏิบัติงานโรงงาน จำนวน 3,495 คน (ร้อยละ 0.68)

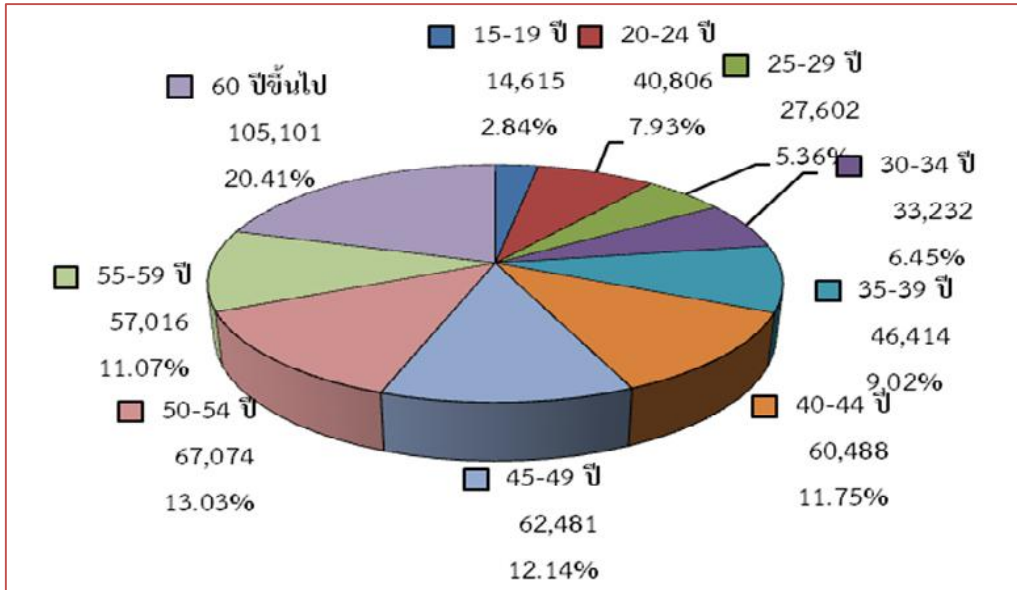
## แผนภูมิจำนวนผู้มีงานทำที่อยู่ในแรงงานนอกระบบจังหวัดศรีสะเกษ จำแนกตามอาชีพ ปี 2559



ที่มา : สำนักงานสถิติจังหวัดศรีสะเกษ

เมื่อพิจารณาแรงงานนอกระบบจำแนกตามอายุ พบว่าส่วนใหญ่มีอายุในช่วง 60 ปีขึ้นไป กล่าวคือ ผู้มีอายุ 60 ปีขึ้นไป มีจำนวน 105,101 คน (ร้อยละ 20.41) รองลงมาคือ ผู้มีอายุ 50 – 54 ปี มีจำนวน 67,074 คน (ร้อยละ 13.03) และอายุ 45 – 49 ปี มีจำนวน 62,481 คน (ร้อยละ 12.14) ส่วนช่วงอายุ 15 – 19 ปี มีน้อยที่สุด จำนวน 14,615 คน (ร้อยละ 2.84)

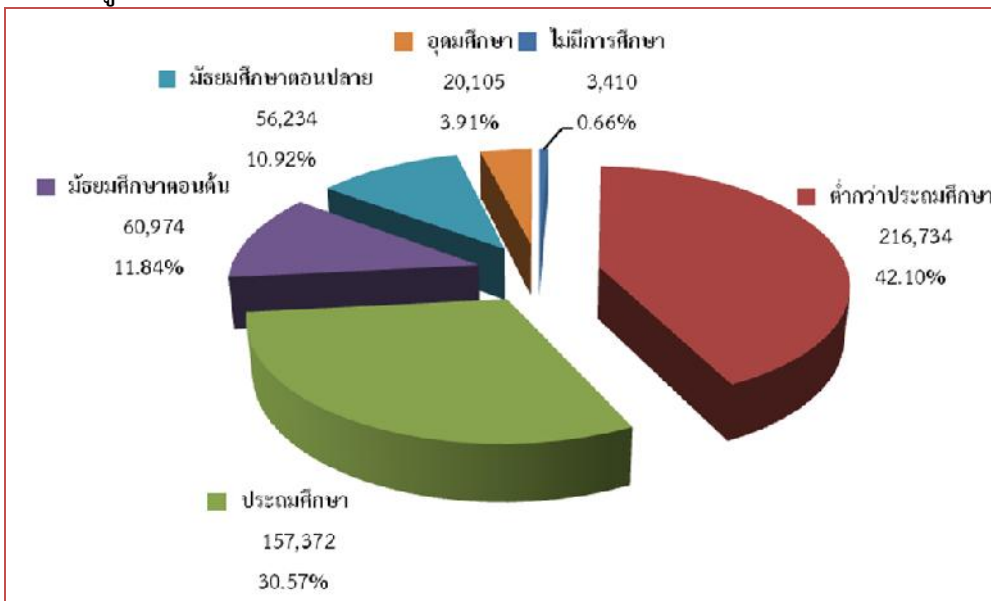
## แผนภูมิ จำนวนผู้มีงานทำ ที่อยู่ในแรงงานนอกระบบจังหวัดศรีสะเกษ จำแนกตามอายุ ปี 2559



ที่มา : สำนักงานสถิติจังหวัดศรีสะเกษ

สำหรับด้านการศึกษา พบว่าแรงงานนอกระบบส่วนใหญ่มีการศึกษาในระดับต่ำกว่าประถมศึกษา คือมีจำนวน 216,734 คน (ร้อยละ 42.10) รองลงมาคือระดับประถมศึกษา จำนวน 157,372 คน (ร้อยละ 30.57) และระดับมัธยมศึกษาตอนต้น จำนวน 60,974 คน (ร้อยละ 11.8)

## แผนภูมิผู้ที่มีงานทำที่อยู่ในแรงงานนอกระบบในจังหวัดศรีสะเกษ จำแนกตามระดับการศึกษา ปี 2559



ที่มา : สำนักงานสถิติจังหวัดศรีสะเกษ

## 7. ศาสนา ประเพณี วัฒนธรรม

### 7.1 การนับถือศาสนา

การศาสนา ประชาชนในจังหวัดศรีสะเกษ นับถือศาสนาพุทธ ร้อยละ 99.33 จำนวนวัด และสำนักสงฆ์ 1,179 แห่ง นับถือศาสนาอิสลาม ร้อยละ 0.03 จำนวนมัสยิด 4 แห่ง นับถือศาสนาคริสต์ ร้อยละ 0.67 จำนวนโบสถ์ 21 แห่ง และอื่นๆ ร้อยละ 0.01

## 7.2 ประเพณีและงานประจำปี

ลำดับ	ชื่องาน	ช่วงเวลาการจัดงาน	สถานที่จัดงาน	กิจกรรม
1	งานกาชาดและงานปีใหม่	ธันวาคม – มกราคม	สนามหน้าศาลากลางจังหวัดศรีสะเกษ	- งานออกร้านกาชาด จัดฉาก กาชาด งานแสดงบนเวที - งานออกร้านสินค้าราคาถูก งานตักบาตรรับปีใหม่
2	งานเทศกาล “ปลาตุ๊กตาสะเดาหวาน” อำเภอปรางค์กู่	ธันวาคม – มกราคม	สนามหน้าที่ว่าการอำเภอปรางค์กู่	- กิจกรรมร้านค้าชุมชน(OTOP) ในเขตเทศบาลปรางค์กู่ - การประกวดร้องเพลง การแสดงดนตรี - การแข่งขันกีฬาพื้นบ้าน
3	งานประเพณีบุญคุณสถานงานกุ่มข้าวใหญ่	มกราคม	หอประชุมอำเภอโนนคูณ สนามกีฬาอำเภอโนนคูณ	1.การออกร้านนิทรรศการของส่วนราชการ 2.การจัดจำหน่ายสินค้าผลิตภัณฑ์ชุมชน / จำหน่ายข้าวเปลือก 3.การประกวดพานบายศรี / ประกวดสานสุ่มไก่ 4.ประกวดไก่พื้นเมือง / ไก่ยักษ์ 5.ประกวดกลองยาว / แข่งขันส้มตำลีลา 6.ประกวดขับร้องสร้อยกลอง / ประกวดหมอลำสุรขวัญ 7.พาลงกับข้าวอีสาน / การแสดงบนเวที / หมอลำวงใหญ่
4	งานบุญข้าวจี่กองข้าวใหญ่	กุมภาพันธ์	สนามที่ว่าการอำเภอ กันทรลักษ์	1.งานบุญข้าวจี่ งานกองข้าวใหญ่ 2.งานโรตารีเกษตรแฟร์ เทศกาลผลไม้อำเภอ
5	งานประเพณี บุญเดือนสาม	วันขึ้น 12 ค่ำ เดือน 3	วัดสระกำแพงใหญ่ อ.อุทุมพรพิสัย	- กราบขอพรจากพระมงคลมิ่งเมือง สุภัทโฑอดีตเจ้าอาวาสวัดสระกำแพงใหญ่ - กราบขอพรหลวงพ่อบุญรอด อายุกว่า 1,000 ปี
6	งานประเพณี แห่พระเวส-พังเทศน์มหาชาติ	วันแรม 14 ค่ำ เดือน 3	วัดระกา ต.พิมาย อ.ปรางค์กู่	- ตั้งขบวนแห่เข้าเมือง โดยช้าง ม้า และ รถ - พิธีบวงสรวงพราหมณ์ เทศน์มหาชาติหมื่น มาลัยแสน - เทศน์มหาชาติแบบทรงเครื่องประยุกต์ โดยหมอลำแสดงประกอบ ครบ 13 กัณฑ์ 1,000 คาถา
7	งานวันหอมแดงอำเภอยางชุมน้อย	กุมภาพันธ์	สนามหน้าที่ว่าการอำเภอยางชุมน้อย	1.กิจกรรมออกร้านสินค้า OTOP 2.การแสดงละครประวัติศาสตร์ 3.การแสดงบนเวที 4.การประกวดแม่บ้านทางเครื่อง

ลำดับ	ชื่องาน	ช่วงเวลาการจัดงาน	สถานที่จัดงาน	กิจกรรม
				5.การประกวดธิดาหอมแดง 6.การประกวดนางงามดอกหอมบาน 7.การประกวดมิสหอมแดง 8.การแข่งขันส้มตำลีลา 9.การประกวดร้องเพลง 10.การแข่งขันกีฬาพื้นบ้าน
8	เทศกาลหอมแดงวังหิน	กุมภาพันธ์	สนามที่ว่าการอำเภอวังหิน	1.ประกวดขบวนแห่ 2.ประกวดผลผลิตหอมแดงตำบล 3.สินค้า OTOP ของอำเภอ 4.การแสดงพื้นบ้าน ประกวดร้องเพลง
9	งานพริกของดีกันทรารมย์	กุมภาพันธ์	สนามที่ว่าการอำเภอ กันทรารมย์	1.ประกวดขบวนแห่ 2.ประกวดพริกสวยแต่ละตำบล 3.สินค้า OTOP ของจังหวัด 4.การแสดงพื้นบ้าน ประกวดร้องเพลง
10	งานเทศกาลดอกกล้าดวนบาน	มีนาคม	สวนสมเด็จพระศรีนครินทร์ ศรีสะเกษ	1.ทานพาแลง ชมการแสดง แสง สี เสียง ศรีพญาดุสิต 2.ร้านจำหน่ายสินค้า OTOP 3.นิทรรศการจากหน่วยงานภาครัฐภาคเอกชน 4.เส้นทางเดินศึกษาธรรมชาติกลางป่าล้าควน 40,000 ต้น
11	งานประเพณี ย้อนรำลึก ขึ้น 2 ค่ำเดือน 5 (ควระราตรี ศรีพญาดุสิต)	ขึ้น 2 ค่ำเดือน 5	ปราสาทสระกำแพงใหญ่	1.บวงสรวงสิ่งศักดิ์สิทธิ์ ณ ปราสาทสระกำแพงใหญ่ 2.ทานพาแลง ชมการแสดง แสง สี เสียง ศรีพญาดุสิต 3.ประกวดธิดาศรีพญาดุสิต
12	งานรดน้ำดำหัวผู้สูงอายุ เทศกาลสงกรานต์	เมษายน	และสนามหน้าที่ว่าการอำเภอ ทุกอำเภอ	1.รณรงค์ประชาชนรดน้ำผู้สูงอายุ 2.รดน้ำดำหัวผู้สูงอายุ 3.การละเล่นพื้นบ้าน
13	งานประเพณี วันสงกรานต์	13-15 เมษายน	วัดสระกำแพงใหญ่ อู่หมื่นพรพิสัย	1.สงกรานต์พืชมงคลปราสาท 2.ประกวดเทพีสงกรานต์

ลำดับ	ชื่องาน	ช่วงเวลาการจัดงาน	สถานที่จัดงาน	กิจกรรม
14	งานประเพณี วันสงกรานต์ รดน้ำดำหัวผู้สูงอายุ	13-15 เมษายน	อำเภอพยุหะ	1.รตนำขอพรผู้สูงอายุ / ตรวจสุขภาพ 2.ประกาศเกียรติคุณผู้สูงอายุ
15	งานประเพณีบุญบั้งไฟ	พฤษภาคม	1.สนามหน้าที่ว่าการอำเภอ ราชีเสล 2.สนามหน้าที่ว่าการอำเภอ ศิลาลาด	1.ประกวดขบวนแห่เซิ้งบั้งไฟ 2.ประกวดบั้งไฟเอ้งาม 3.แข่งขันบั้งไฟขึ้นสูงสุด/นานที่สุด 4.การแสดงและการละเล่นพื้นบ้าน 5.การประกวดบั้งไฟล้านของแต่ละหน่วยงาน 6.การประกวดพ็อนรำของแต่ละหน่วยงาน
16	งานประเพณีบุญบั้งไฟ	มิถุนายน	1.สนามหน้าที่ว่าการอำเภอ ยางชุมน้อย	1.ประกวดขบวนแห่เซิ้งบั้งไฟ 2.ประกวดบั้งไฟเอ้งาม 3.แข่งขันบั้งไฟขึ้นสูงสุด/นานที่สุด 5.การประกวดบั้งไฟโบราณ 6.การประกวดพ็อนรำของแต่ละชุมชน
17	งานเทศกาลผ้าไหมบึงบูรพ์	มิถุนายน	1.สนามหน้าที่ว่าการอำเภอ บึงบูรพ์	1.ประกวดขบวนแห่ และงานประกวดดนตรี 2.ประกวดผ้าไหมมัดหมี่ ผ้าไหมชั้น1 และผ้าทอที่มีความเป็นเอกลักษณ์
18	งานเทศกาลเงาะทุเรียนและ ผลไม้ของดีศรีสะเกษ	มิถุนายน/กรกฎาคม	สนามหน้าศาลากลางจังหวัด ศรีสะเกษ	1.งานแสดงบนเวที 2.การออกร้านจำหน่ายผลิตภัณฑ์ทางการเกษตรที่ผลิตในจังหวัด 3.ร้านจำหน่ายสินค้า OTOP 4.นิทรรศการจากหน่วยงานภาครัฐภาคเอกชน 5.ประกวดขบวนแห่ และงานประกวดดนตรี
19	งานประเพณีบุญเข้าพรรษา	กรกฎาคม	อำเภอพยุหะ	1.ประกวดขบวนแห่ต้นเทียน 2.ถวายสังฆทาน 3.ถวายภัตตาหารเพล
20	งานเทศกาลของดีศรีขุนหาญ	กรกฎาคม	สนามกีฬา - วงกลมอำเภอ ขุนหาญ	1.งานแสดงบนเวที งานประกวดดนตรี 2.การออกร้านจำหน่ายผลิตภัณฑ์ทางการเกษตรที่ผลิตใน 3.การแข่งขันกีฬาของแต่ละตำบล

ลำดับ	ชื่องาน	ช่วงเวลาการจัดงาน	สถานที่จัดงาน	กิจกรรม
				4.นิทรรศการจากหน่วยงานภาครัฐภาคเอกชน 5.ประกวดขบวนแห่
21	วันสารทจีน	สิงหาคม	ทุกชุมชนในพื้นที่จังหวัด	1.ทำบุญตามประเพณีดั้งเดิม 2.การรักษาประเพณีที่เคยปฏิบัติสืบทอดมา
22	ประเพณีแข่งเรือยาวลำน้ำมูล ราชันีเสล	กันยายน	ที่ว่าการอำเภอราชันีเสล	1.การแข่งขันเรือยาวมีอดีตจากทั่วประเทศ 2.การละเล่นพื้นบ้าน ณ หาดทรายริมน้ำ 3.กิจกรรมการแข่งขันที่เกี่ยวข้องกับลำน้ำมูล
23	งานประเพณีแห่เทียนโพนตา	ตุลาคม	ที่ว่าการอำเภออุทัย	1.บวงสรวง เช่นไหว้บรรพบุรุษ 2.พิธีกรรมตามแบบขอมโบราณ
24	งานบุญออกพรรษา	ตุลาคม	ทุกชุมชนในพื้นที่จังหวัด	1.กิจกรรมงานประเพณีต่าง ๆเนื่องในวันออกพรรษา 2.การเตรียมงานทอดถวายผ้ากฐิน
25	งานประเพณีลอยกระทง	พฤศจิกายน	อำเภอพยุหะ	1.ประกวดขบวนแห่ 2.ประกวดนางนพมาศ 3.ประกวดกระทง
26	งานประเพณีลอยกระทง	ขึ้น 15 ค่ำ เดือน 12	วัดสระกำแพงใหญ่	1.ประกวดขบวนแห่ 2.ประกวดธิดานพมาศ 3.ประกวดกระทง 4.ประกวดขับร้องเพลงไทยลูกทุ่ง
27	งานประเพณีลอยกระทง	พฤศจิกายน	สวนเฉลิมพระเกียรติ พระบาทสมเด็จพระเจ้าอยู่หัว เฉลิมพระชนมพรรษา 80 พรรษาและแหล่งน้ำสำคัญทั่ว จังหวัด	1.ประกวดขบวนแห่ 2.ประกวดนางนพมาศ 3.ประกวดกระทง 4.แสดงพลุและดอกไม้ไฟ 5.ร่วมลอยกระทงสักการะพระแม่คงคา
28	งานเทศกาลรับปีใหม่	ธันวาคม	ทุกชุมชนในพื้นที่จังหวัด	กิจกรรมงานประเพณีต่าง ๆเนื่องในเดือนสงท้ายปีเก่า

## เทศกาลและงานประเพณีที่สำคัญ

### 1. งานเทศกาลปีใหม่สี่เผ่าไทยศรีสะเกษ

จังหวัดศรีสะเกษได้กำหนดจัดงานเทศกาลปีใหม่สี่เผ่าไทยศรีสะเกษขึ้นที่บริเวณสนามหน้าศาลากลางจังหวัดศรีสะเกษ เพื่อเป็นการส่งท้ายปีเก่า ต้อนรับปีใหม่เป็นประจำทุกปี ทั้งยังเพื่อหารายได้ช่วยเหลือกิจการสาธารณกุศลต่างๆ อันเป็นส่วนรวมและช่วยเหลือบรรเทาทุกข์แก่ผู้ประสบสาธารณภัย โดยภายในงานมีกิจกรรมประกอบด้วย การออกร้านธาราภาษา การจัดนิทรรศการภาษา การออกร้านนิทรรศการ นิทรรศการส่วนราชการ การจำหน่ายสินค้าหนึ่งตำบลหนึ่งผลิตภัณฑ์ การประกวดผลผลิตทางการเกษตร การแข่งขันกีฬา อบจ.ศรีสะเกษ คัพ การประกวดหุ่นน้อยยุวทูตภาษา การประกวดวงดนตรี การประกวดส้มตำลีลา การประกวดธิดาสี่เผ่าไทย และการแสดงคอนเสิร์ตจากศิลปินต่าง ๆ มากมาย



ในส่วนขององค์การบริหารส่วนจังหวัดศรีสะเกษ ได้สนับสนุนงานเทศกาลปีใหม่สี่เผ่าไทยศรีสะเกษ เป็นประจำทุกปี โดยการจัดมหกรรมกีฬาและนันทนาการ อบจ.ศรีสะเกษ คัพ เช่น กีฬาเซปักตะกร้อ กีฬาวอลเลย์บอล แอโรบิกเพื่อสุขภาพ ทั้งนี้เพื่อพัฒนาคุณภาพชีวิตของประชาชนและเยาวชนให้มีสุขภาพพลานามัยที่ดีปราศจากโรคภัยไข้เจ็บ ลดปัญหาของสังคมจากยาเสพติด และเพื่อเป็นการสนองนโยบายของรัฐบาลในการพัฒนากีฬา



### 2. เทศกาลดอกกล้าดวนและประเพณีสี่เผ่าไทยศรีสะเกษ

ในช่วงเดือนมีนาคมของแต่ละปี ดอกกล้าดวนซึ่งเป็นพันธุ์ไม้มงคลพระราชทานและเป็นต้นไม้/ดอกไม้ประจำจังหวัดศรีสะเกษ มีขึ้นอยู่ตามธรรมชาติโดยทั่วไปโดยเฉพาะในสวนสมเด็จพระศรีนครินทร์ศรีสะเกษ อันเป็นสวนสมเด็จพระศรีนครินทร์แห่งแรกของประเทศไทย ที่มีต้นกล้าดวนมากกว่า 50,000 ต้นได้ออกดอกบานสะพรั่ง ส่งกลิ่นหอมอบอวลไปทั่วทั้งเมือง เปรียบเสมือนเมืองในเทพนิยาย

จังหวัดศรีสะเกษได้ร่วมกับมูลนิธิสวนสมเด็จพระศรีนครินทร์, การท่องเที่ยวแห่งประเทศไทยองค์การบริหารส่วนจังหวัดศรีสะเกษ องค์กรปกครองส่วนท้องถิ่น ภาคเอกชน และส่วนราชการทุกหน่วยงานภายในจังหวัดศรีสะเกษ กำหนดจัดงานเทศกาลดอกกล้าดวนบาน สืบสานประเพณีสี่เผ่าไทยศรีสะเกษ ขึ้น ณ บริเวณสวนสมเด็จพระศรีนครินทร์ศรีสะเกษ ในช่วงเดือนมีนาคมของทุกปี





ความโดดเด่นของเทศกาลคือการแสดงประกอบแสง สี เสียง ชุด ศรีพทุทเศศวร ซึ่งเป็นการแสดงที่ย้อนยุคบอกเล่าตำนานของการสร้างเมืองศรีสะเกษ หรือ เมืองศรีนครลำดวน ในอดีต นับเป็นการแสดงละคร



กลางแจ้งสมบูรณ์แบบที่สุดรายการหนึ่งของประเทศ ประกอบด้วยนักแสดงจำนวนกว่า 1,000 คน และชุดการแสดงหลายรายการ โดยเฉพาะ ระเบียบ ศรีพทุทเศศวร ซึ่งเป็นการแสดงนาฏศิลป์ ที่ได้รับการออกแบบโดยกรมศิลปากร นอกจากนั้น ยังมีการแสดงดนตรี การฟ้อนรำ และศิลปะพื้นบ้านของชน 4 เผ่าไทยศรีสะเกษ ได้แก่ ลาว กูย เยอ และ เขมร ซึ่งเป็นกลุ่มชาติพันธุ์ดั้งเดิมที่ตั้งถิ่นฐานอยู่ในพื้นที่จังหวัดศรีสะเกษ และระหว่างชมการแสดง

นักท่องเที่ยวจะได้สัมผัสกับรสชาติอาหารพื้นเมืองในบรรยากาศการรับประทานอาหารแบบ พาข้าวแฉง หรือการรับประทานอาหารมือเปล่า ท่ามกลางกลิ่นหอมของดอกลำดวน

### 3. เทศกาลงานเงาะ ทุเรียนภูเขาไฟ และของดีศรีสะเกษ

จังหวัดศรีสะเกษ ถือเป็นแผ่นดินทองแห่งอีสานใต้ เนื่องจากมีสภาพดินที่อุดมสมบูรณ์ โดยเฉพาะเขตที่ราบลุ่มน้ำมูลและเขตที่ราบลุ่มตอนกลางของจังหวัดในบริเวณที่เรียกว่า ดงภูดินแดง ที่มีลักษณะดินเป็นดินร่วนปนทรายสีแดง(จึงเรียกว่า ดงดินแดง หรือ ภูดินแดง )มีความอุดมสมบูรณ์สูง สามารถปลูกพืชเศรษฐกิจสำคัญได้ ภูดินแดงเป็นภูเขาไฟเก่าที่มีพื้นที่กว้างขวาง อยู่ลึกเข้ามาจากแนวเทือกเขาพนมดงรัก ชายเขตแดนไทยกับกัมพูชาเป็นรอยต่อของอำเภอบึงจักษ์ อำเภอน้ำเกลี้ยง อำเภอศรีรัตนะ อำเภอขุนหาญและอำเภอกันทรลักษณ์เขตนี้จึงเป็นย่านที่ปลูกพืชสวนสำคัญ ได้ผลดี เช่น เงาะ ทุเรียน มังคุดลองกอง มะยงชิด สะตอ ยางพารา ลำไย ลิ้นจี่มะปรางหวาน กระท้อน ส้มโอ มะม่วง โดยเฉพาะ การผลิตเงาะและทุเรียน จังหวัดศรีสะเกษถือเป็นแหล่งผลิตแห่งแรก และเป็นแหล่งใหญ่ที่สุดในภาคตะวันออกเฉียงเหนือ โดยมีพื้นที่ปลูกกว่า 7,000 ไร่ เงาะที่ผลิตเป็นพันธุ์เงาะโรงเรียน ส่วนทุเรียนเป็นพันธุ์หมอนทอง พันธุ์ชะนี จึงเป็นแหล่งพืชสวนและผลไม้อันเป็นผลิตผลทางการเกษตรเพื่อการส่งออกแหล่งใหญ่ที่สำคัญแห่งหนึ่งของประเทศไทย นอกจากนั้น ยังมีพืชผลอื่นๆ ที่ออกผลตลอดทั้งปี



ดังนั้นในเดือนมิถุนายนของทุกปี จังหวัดศรีสะเกษจึงกำหนดเป็นช่วงเทศกาลเงาะทุเรียนภูเขาไฟ และของดีศรีสะเกษเพื่อส่งเสริมการท่องเที่ยวเชิงเกษตรและการท่องเที่ยวเชิงนิเวศของจังหวัดรวมทั้งการเผยแพร่ชื่อเสียงของผลไม้และพืชผลทางการเกษตรจากศรีสะเกษมีขบวนการรณรงค์ประชาสัมพันธ์ระดับด้วยผลไม้กิจกรรมคาราวานการท่องเที่ยวชมสวนและชิมผลไม้ไปตามสวนในพื้นที่เพาะปลูกสำคัญ เช่น ในเขตอำเภอกันทรลักษณ์และอำเภอขุนหาญ รวมทั้งการจำหน่าย

ผลไม้และพืชผลทางการเกษตรคุณภาพดี ราคาอ่อนโยน

#### 4. งานประเพณีแซนโฌนตา งานบุญสารทเดือนสิบของชาวไทยเขมร

เทศกาลงานบุญประเพณีแซนโฌนตา หรือประเพณีเซ่นผีปู้ตาในเดือนสิบ หรือเรียกกันตามชื่อเรียกของชาวไทยเขมรว่า **แซนโฌนตา** ความเป็นมาหมายถึง การเซ่นผีปู้ตาเดือนสิบหรืองานบุญสารทเดือนสิบ ซึ่งชาวไทยเขมรทุกที่จะต้องประกอบกิจประเพณีพิธีกรรมงานบุญนี้เพื่ออุทิศส่วนกุศลแก่ญาติพี่น้องที่ล่วงลับไปแล้วเป็นประจำทุกปี ปัจจุบันในอำเภออุซันต์ จังหวัดศรีสะเกษ ได้มีการจัดงานประเพณี



แซนโฌนตา ขึ้นเป็นประจำทุกปี ทั้งนี้เพื่อเป็นการสืบสานประเพณีที่ดีงามและถือเป็นวันครอบครัวอีกวันหนึ่งของคนไทยเขมรประจวบกับในอำเภอนี้และอำเภอใกล้เคียงมีชาวไทยเขมรอาศัยอยู่เป็นจำนวนมากจึงถือจัดงานประเพณีนี้เป็นเอกลักษณ์งานประจำอำเภออุซันต์ โดยงานนี้จะมีกิจกรรมต่าง ๆ ที่เกี่ยวข้องกับประเพณีแซนโฌนตาและวัฒนธรรมท้องถิ่นชาวไทยเขมรอย่างมากมาย

#### 7.3 ภูมิปัญญาท้องถิ่น ภาษาถิ่น

ภูมิปัญญา หมายถึง ความรู้ ความสามารถ ทักษะ ความเชื่อ และศักยภาพในการแก้ปัญหาของมนุษย์ที่สืบทอดกันมาจากรุ่นสู่รุ่นปัจจุบันอย่างไม่ขาดสาย และเชื่อมโยงกัน ทั้งระบบทุกสาขา ดังนั้น ภูมิปัญญาจึงเป็นทุนชีวิตหรือทรัพย์สินทางปัญญาของสังคมไทยที่มีความจำเป็นต่อการดำรงชีวิต การศึกษาและพัฒนาให้อีกต่อการพัฒนาประเทศภูมิปัญญาท้องถิ่นหรือภูมิปัญญาชาวบ้าน

ภูมิปัญญาท้องถิ่นหรือภูมิปัญญาชาวบ้าน หมายถึง ทุกสิ่งทุกอย่างที่ชาวบ้านคิดขึ้นได้เอง และนำมาใช้ในการแก้ปัญหา เป็นเทคนิควิธีเป็นองค์ความรู้ของชาวบ้านทั้งทางกว้าง และทางลึกที่ชาวบ้านคิดเอง ทำเอง โดยอาศัยศักยภาพที่มีอยู่ แก้ปัญหาการดำเนินชีวิตในท้องถิ่นได้อย่างเหมาะสมกับยุคสมัย อาจแบ่งเป็น 2 ลักษณะ คือ ภูมิปัญญาที่เป็น นามธรรมและเป็นรูปธรรม มีความสัมพันธ์ บูรณาการ และเชื่อมโยงกันไปหมด ไม่แยกออกเป็นวิชาและเป็นความรู้ ที่มีคุณธรรม ซึ่งคนไทยทุกคนมีหน้าที่พิทักษ์ ปกป้อง สืบสาน ศิลปวัฒนธรรมของชาติและภูมิปัญญาท้องถิ่นความสัมพันธ์ของภูมิปัญญาในระดับต่าง ๆ

จังหวัดศรีสะเกษ มีชุมชนหลายกลุ่มตั้งถิ่นฐานอาศัยอยู่ร่วมกัน ทั้งนี้เป็นผลมาจากการอพยพย้ายครัวเข้ามาของคนในกลุ่มชาติพันธุ์ต่าง ๆ ตั้งแต่ในอดีต ปัจจุบันยังคงปรากฏลักษณะเฉพาะทางกายภาพและวัฒนธรรมของกลุ่มคนเหล่านั้นอยู่ กลุ่มคนดังกล่าวได้แก่ ชาวลาว ชาวเขมร ชาวญ้อ (หรือส่วยหรือกวย) และเยอ



**กลุ่มชาติพันธุ์ไท - ลาว** แบ่งออกเป็น 2 ส่วนใหญ่ ๆ คือ  
 1. ชาวไทยอีสานดั้งเดิมที่ตั้งถิ่นฐานมานานแล้วไม่ต่ำกว่า 300 ปี และ  
 2. ชาวลาวที่โยกย้ายถิ่นมาจากประเทศลาวหรือฝั่งซ้ายแม่น้ำโขง  
 ตั้งแต่สมัยรัชกาลที่ 1 เป็นต้นมา ทั้ง 2 กลุ่มมีภาษาในการสื่อสาร  
 เป็นของตนเองทั้งภาษาพูดและภาษาเขียน ได้แก่ อักษรไทยน้อย  
 และอักษรธรรมอีสาน ซึ่งเป็นตัวอักษรที่พัฒนามาจากตัวฝักขามใน  
 สมัยสุโขทัยพร้อมกับการเข้ามาของศาสนาพุทธในดินแดนอีสาน  
 สำเนียงภาษาพูดของกลุ่มชาติพันธุ์ชาวไท - ลาว จัดอยู่ในตระกูล  
 ภาษาไท - กะได โดยชาวไทยอีสานดั้งเดิมจะมีสำเนียงพูดเป็นภาษา

ถิ่นอีสานถิ่นใต้สำเนียงเดียวกับจังหวัดอุบลราชธานี, อำนาจเจริญ และยโสธร ส่วนชาวลาวที่โยกย้ายมาทีหลังจะมี  
 2 กลุ่ม คือ ชาวลาวเวียงจันทน์และชาวลาวจำปาสัก โดยสำเนียงลาวเวียงพบได้มากในตัวอำเภอเมืองศรีสะเกษ,  
 อำเภอขุนหาญ และอำเภออุทุมพรพิสัย ซึ่งเป็นสำเนียงเดียวกับนครหลวงเวียงจันทน์ในประเทศลาว มีลักษณะการพูด  
 เน้นช้าและหน่อ และภาษาลาวใต้ในแขวงจำปาสัก, ประเทศลาว มีสำเนียงการพูดที่ห้วนสั้น การเข้ามาของชาว  
 ลาวฝั่งซ้ายแม่น้ำโขงไม่ทราบปีที่แน่ชัด แต่พบการเคลื่อนย้ายครั้งใหญ่ในสมัยรัชกาลที่ 3 และรัชกาลที่ 5 และยุค  
 สงครามกลางเมืองลาวคอมมิวนิสต์ (พ.ศ. 2496-2518) ในจังหวัดศรีสะเกษมีความแตกต่างจากสำเนียงของกลุ่มชาติ  
 พันธุ์ลาวในจังหวัดทางตอนบนของภาคตะวันออกเฉียงเหนือ เนื่องจากพื้นฐานการพัฒนาและถิ่นฐานเดิมที่แตกต่าง  
 กันไป โดยรวมแล้วกลุ่มภาษาไทกะไดในจังหวัดศรีสะเกษถูกแบ่งออกเป็น 3 สำเนียง คือ ไทอีสาน, ลาวเวียง และ  
 ลาวใต้ โดยหลอมรวมเป็นวัฒนธรรมไท - ลาวของชาว ศรีสะเกษ อย่างไรก็ตามก็มักเรียกรวมกลุ่มวัฒนธรรมกลุ่มนี้ว่า  
 ชาวลาว

**บ้านเรือน** บ้านของชาวลาวมีลักษณะการก่อสร้างเหมือนกับบ้านเรือนของชาวไทยอีสานทั่วไป คือ  
 ลักษณะตัวบ้านทั้งหลังสร้างด้วยไม้ หลังคามุงกระเบื้อง มีห้องขนาดใหญ่

**การแต่งกาย** ผู้ชายแต่งกายด้วยกางเกงผ้าฝ้ายขากะบอก เสื้อผ้าฝ้ายคอกกลม ผ้าขาวม้าคาดเอว ส่วน  
 ผู้หญิงนุ่งผ้าซิ่น เสื้อแขนกระบอกคอกกลมหรือกระโจมอก

**กลุ่มชาติพันธุ์ส่วย** (กวย, กวย หรือกวย) ในเอกสารสมัยต้น  
 กรุงรัตนโกสินทร์เรียกชาวเขมรป่าดง มีเพียงภาษาพูดเท่านั้น  
 สำเนียงและคำศัพท์ร่วมหลายคำคล้ายภาษาข่า ภาษาแสด ภาษาไส้  
 จัดล้วนจัดอยู่ในตระกูลภาษาออสโตรเอเชียติก (มอญ-เขมร) ช่วยให้  
 สามารถสื่อสารกันได้ ภาษากวยยังเป็นภาษาพิเศษที่ใช้ในการ  
 ประกอบพิธีกรรมของหมอควาญช้าง สำหรับการบวงสรวงผี  
 ก่อนการออกจับช้างป่า มีกลุ่มชาติพันธุ์กวยตั้งถิ่นฐานอยู่ในบางส่วน  
 ของอำเภอรามัน, อำเภอเมืองจันทร์, อำเภอห้วยทับทัน,  
 อำเภออุทุมพรพิสัย, อำเภอปรางค์กู่, อำเภอเมืองศรีสะเกษ, อำเภอ  
 น้ำเกลี้ยง, อำเภอศรีรัตนะ, อำเภอไพรบึง, อำเภอขุนหาญ และ  
 อำเภอกันทรลักษ์



**การแต่งกาย** ผู้ชายจะแต่งตัวด้วยเสื้อคอกกลมผ่าหน้า นุ่งโสร่งสีสั้นต่าง ๆ หรือกางเกงขาก๊วยสั้น ผ้าขาวม้า  
 คาดเอวหรือคล้องไหล่ ผู้หญิงจะนุ่งผ้าถุงมีเชิงหรือไม่มี กระดุมทำด้วยเงินเสื้อแขนกระบอกสีสั้นต่าง ๆ ผ้าเป็ยเป็น  
 ผ้าขาวม้าหรือผ้าลายลูกแก้วสีครีมดำ



**กลุ่มชาติพันธุ์เยอ** มีเพียงภาษาพูด ซึ่งมีคำศัพท์ส่วนใหญ่คล้ายกับภาษาทวายแต่มีสำเนียงที่แตกต่างและเพี้ยนไปจากภาษาทวายตามสภาพแวดล้อม นักภาษาศาสตร์ให้ความเห็นว่า ภาษาเยอคือภาษาทวายที่มีความใกล้ชิดกับภาษาลาว ส่วนภาษาทวายคือภาษาเยอที่ใกล้ชิดกับภาษาเขมร อย่างไรก็ตาม ภาษาเยอจัดเป็นภาษาในตระกูลภาษาออสโตรเอเชียติก (มอญ-เขมร) เช่นกัน โดยพบว่าการพูดภาษาดังกล่าวนี้นั้นในบางพื้นที่ของอำเภอไพรบึง, อำเภอพยุหะ, อำเภอศรีรัตนะ, และอำเภอน้ำเกลี้ยง

**การแต่งกาย** ผู้ชายจะนุ่งโสร่งหรือผ้าสีต่าง ๆ เป็นโจงกระเบน มีผ้าขาวม้าคาดเอวหรือคล้องไหล่ เครื่องประดับมีสร้อยคอรูปแบบต่าง ๆ ส่วนผู้หญิงจะแต่งกายด้วยเสื้อแขนกระบอกกลมหรือคอสีสันต่าง ๆ นุ่งผ้าถุงโจงกระเบน มีเสื้อสีสันต่าง ๆ แต่ไม่มีลวดลายด้านใน แต่มีตุ้มหูเป็นเครื่องประดับที่สำคัญ

**กลุ่มชาติพันธุ์เขมร** มีภาษาพูดที่จัดเป็นภาษาเขมรถิ่นไทย หรือเขมรสูง(ขแมร์เลอ) เนื่องจากมีสำเนียง และคำศัพท์หลายคำแตกต่างไปจากภาษาพูดของชาวเขมรในประเทศกัมพูชาซึ่งจัดเป็นชาวเขมรลุ่มหรือเขมรด่า (ขแมร์กรอม) อย่างไรก็ตาม จากผลการวิจัยของทั้ง 2 สำเนียงคือภาษาเขมรถิ่นไทยและภาษาเขมรถิ่นกัมพูชา ภาษาเขมรถิ่นไทยหรือเขมรสูงสามารถใช้พูดสื่อสารกับชาวเขมรในประเทศกัมพูชาได้ แต่ภาษาเขมรลุ่มในประเทศกัมพูชามักไม่ค่อยเข้าใจภาษาเขมรสูง โดยในพื้นที่จังหวัดศรีสะเกษมีกลุ่มชาติพันธุ์ชาวเขมรสูงอาศัยอยู่หนาแน่นในอำเภอภูสิงห์, อำเภอชูขันธุ์, อำเภอขุนหาญ, อำเภอกันทรลักษ์, รวมทั้งบางส่วนของอำเภอศรีรัตนะ, อำเภอไพรบึง, อำเภอปรangkู่และอำเภอห้วยทับทัน ซึ่งคิดเป็นสัดส่วนประมาณร้อยละ 20 ของประชากร ทั้งจังหวัด

**การแต่งกาย** ลักษณะการแต่งกายของคนพื้นเมืองเขมรชายแต่งกายด้วยเสื้อคอกลมผ่าหน้า นุ่งโสร่งสีสันต่าง ๆ ผ้าขาวม้าคาดเอวหรือคล้องไหล่ ผ้าขาวม้าที่ใช้ลายขาวดำเล็กกว่าคนพื้นเมืองลาวใช้ ส่วนผู้หญิงจะแต่งกายด้วยการนุ่งผ้าถุงลายตั้ง มีเชิงตามขวางสองชั้น ชั้นบนกว้าง ชั้นล่างแคบ ระบาย รอยต่อคาบด้วยสีแดง เสื้อดำย้อมมะเกลือ แขนกระบอกรัดรูปตามรอยตะเข็บถักด้วยสีต่าง ๆ ชายเสื้อผ่าทั้งสองด้าน ยาวประมาณ 6 นิ้ว กระดุมทำด้วยเงิน ผ้าคล้องไหล่มีสีสันต่าง ๆ ผ้าคล้องคอนิยมหย่อนชายผ้าขาวม้าข้างหน้า



#### 7.4 สินค้าพื้นเมืองและของที่ระลึก

จังหวัดศรีสะเกษ มีผลิตภัณฑ์ที่ผ่านการคัดสรรเป็นสุดยอดหนึ่งตำบลหนึ่งผลิตภัณฑ์ (OTOP Product Champion : OPC) จากกรมการพัฒนาชุมชน จำนวน 237 ผลิตภัณฑ์ ดังนี้

**ระดับ 1 ดาว จำนวน 16 ผลิตภัณฑ์**

1)	อาหาร	จำนวน	4	ผลิตภัณฑ์
2)	เครื่องดื่ม	จำนวน	-	ผลิตภัณฑ์
3)	ผ้าและเครื่องแต่งกาย	จำนวน	-	ผลิตภัณฑ์
4)	ของใช้ ตกแต่ง ที่ระลึก	จำนวน	10	ผลิตภัณฑ์
5)	สมุนไพรที่ไม่ใช่อาหาร	จำนวน	2	ผลิตภัณฑ์

**ระดับ 2 ดาว จำนวน 50 ผลិតภัณฑ์**

1) อาหาร	จำนวน	5	ผลิตภัณฑ์
2) เครื่องดื่ม	จำนวน	-	ผลิตภัณฑ์
3) ผ้าและเครื่องแต่งกาย	จำนวน	2	ผลิตภัณฑ์
4) ของใช้ ตกแต่ง ที่ระลึก	จำนวน	43	ผลิตภัณฑ์
5) สมุนไพรที่ไม่ใช่อาหาร	จำนวน	-	ผลิตภัณฑ์

**ระดับ 3 ดาว จำนวน 84 ผลิตภัณฑ์**

1) อาหาร	จำนวน	7	ผลิตภัณฑ์
2) เครื่องดื่ม	จำนวน	1	ผลิตภัณฑ์
3) ผ้าและเครื่องแต่งกาย	จำนวน	17	ผลิตภัณฑ์
4) ของใช้ ตกแต่ง ที่ระลึก	จำนวน	59	ผลิตภัณฑ์
5) สมุนไพรที่ไม่ใช่อาหาร	จำนวน	-	ผลิตภัณฑ์

**ระดับ 4 ดาว จำนวน 66 ผลิตภัณฑ์**

1) อาหาร	จำนวน	15	ผลิตภัณฑ์
2) เครื่องดื่ม	จำนวน	4	ผลิตภัณฑ์
3) ผ้าและเครื่องแต่งกาย	จำนวน	23	ผลิตภัณฑ์
4) ของใช้ ตกแต่ง ที่ระลึก	จำนวน	17	ผลิตภัณฑ์
5) สมุนไพรที่ไม่ใช่อาหาร	จำนวน	7	ผลิตภัณฑ์

**ระดับ 5 ดาว จำนวน 21 ผลิตภัณฑ์**

1) อาหาร	จำนวน	8	ผลิตภัณฑ์
2) เครื่องดื่ม	จำนวน	1	ผลิตภัณฑ์
3) ผ้าและเครื่องแต่งกาย	จำนวน	9	ผลิตภัณฑ์
4) ของใช้ ตกแต่ง ที่ระลึก	จำนวน	2	ผลิตภัณฑ์
5) สมุนไพรที่ไม่ใช่อาหาร	จำนวน	1	ผลิตภัณฑ์

**8. ทรัพยากรธรรมชาติ****8.1 น้ำ**

แหล่งน้ำที่สำคัญของจังหวัดศรีสะเกษที่ใช้เพื่อการอุปโภค บริโภค และการเกษตรกรรม ประกอบด้วยแหล่งน้ำตามธรรมชาติและแหล่งน้ำเพื่อการชลประทาน ดังนี้

**1) แหล่งน้ำตามธรรมชาติ**

- แม่น้ำมูล มีต้นกำเนิดและไหลจากจังหวัดนครราชสีมา เข้าสู่จังหวัดศรีสะเกษบริเวณ อำเภอราชไศล ซึ่งเป็นที่บรรจบของลำน้ำเสียวที่ห้วยภูดิน อำเภอราชไศล เรียกกันว่า วังใหญ่ ผ่านพื้นที่อำเภอราชไศล อำเภออุทุมพรพิสัย อำเภอเมืองศรีสะเกษ อำเภอขามเฒ่า อำเภอรัตนวาปี และไหลไปบรรจบกับแม่น้ำชีที่จังหวัดอุบลราชธานี

- ห้วยทับทัน ต้นลำธารที่เทือกเขาพนมดงรัก บริเวณเขตพื้นที่อำเภอบัวเขต จังหวัดสุรินทร์ เป็นเส้นแบ่งเขตระหว่างจังหวัดสุรินทร์กับจังหวัดศรีสะเกษ ในเขตอำเภอบัวเขต จังหวัดสุรินทร์ โปธิ์ศรีสุวรรณ บึงบูรพ์ ไหลลงลำน้ำมูลที่บ้านห้วย อำเภอราชไศล จังหวัดศรีสะเกษ

- ห้วยสำราญ ต้นลำธารที่เทือกเขาพนมดงรัก ไหลจากเขตอำเภอบัวเขต จังหวัดสุรินทร์ อำเภอชูขันธุ์ ปรากฏที่ วังหิน เมืองศรีสะเกษ ไหลบรรจบกับห้วยแฮดก่อนไหลลงแม่น้ำมูลที่รอยต่อระหว่าง ตำบลโพธิ์ ตำบลน้ำคำ อำเภอเมืองศรีสะเกษ และตำบลลิ้นฟ้า อำเภอยางชุมน้อย จังหวัดศรีสะเกษ มีความยาวลำน้ำประมาณ 180 กม. มีพื้นที่ลุ่มน้ำประมาณ 3,502 ตร.กม. มีปริมาณน้ำท่าตามธรรมชาติ ประมาณปีละ 1,016 ล้าน ลบ.ม. หรือประมาณร้อยละ 5.22 ของปริมาณน้ำท่าธรรมชาติทั้งหมดของกลุ่มน้ำมูล

- ห้วยศาลา เป็นแหล่งน้ำธรรมชาติที่ตัดแปลงทำเป็นเขื่อนกักเก็บน้ำที่ไหลมาจาก ห้วยสำราญ และมีต้นน้ำจากห้วยพนมดงรัก สามารถบรรจุน้ำได้สูงสุด 52.5 ล้าน ลบ.ม. มีพื้นที่ทำการชลประทาน จำนวน 20,400 ไร่ มีน้ำเพียงพอต่อการอุปโภคและบริโภคตลอดปี

- ห้วยขยุง ต้นลำธารที่เทือกเขาพนมดงรัก มีน้ำตกภูละออที่สวยงาม ไหลผ่านอำเภอกันทรลักษ์ เบญจลักษ์ น้ำเกลี้ยง โนนคูณ กันทรารมย์ ไหลลงแม่น้ำมูล ระหว่างรอยต่อจังหวัดศรีสะเกษ และจังหวัดอุบลราชธานี มีความยาวลำน้ำประมาณ 175 กม. โดยมีห้วยท่าเป็นลำน้ำ สาขาที่มีความยาวประมาณ 160 กม. พื้นที่ลุ่มน้ำประมาณ 3,347 ตร.กม. มีปริมาณน้ำท่าตามธรรมชาติประมาณปีละ 1,466 ล้าน ลบ.ม. หรือประมาณร้อยละ 7.53 ของปริมาณน้ำท่าตามธรรมชาติทั้งหมดของกลุ่มน้ำมูล

- ห้วยเหนือ มีต้นกำเนิดในอำเภอชูขันธุ์ ไหลลงสู่ห้วยสำราญที่ตำบลโคกเพชร อำเภอชูขันธุ์ จังหวัดศรีสะเกษ

- ห้วยแฮด ต้นลำธารที่ตำบลมศักดิ์ อำเภอชูขันธุ์ ไหลผ่านอำเภอไพรบึง อำเภอพยุห์ แล้วไหลลงห้วยสำราญที่อำเภอเมืองศรีสะเกษ

- ลำน้ำเสียว หรือลำเสียวใหญ่ มีต้นกำเนิดจากที่ราบสูงสันปันน้ำระหว่างลุ่มน้ำมูลและลุ่มน้ำชีที่จังหวัดมหาสารคาม มีลำน้ำสาขา คือ ลำเตา ลำเสียวใหญ่ และลำเสียวน้อย ไหลมาบรรจบกันเป็นลำเสียวใหญ่ที่อำเภอสุวรรณภูมิ จังหวัดร้อยเอ็ด จากนั้นไหลผ่านอำเภอศีลาลาด อำเภอราษีไศล ไหลลง แม่น้ำมูลที่ห้วยภูดิน อำเภอราษีไศล จังหวัดศรีสะเกษ

- ห้วยคล้า ไหลจากด้านตะวันออกของอำเภอชูขันธุ์ ผ่านอำเภอวังหิน ไหลลงสู่ห้วยสำราญในพื้นที่ตำบลหมากเขียบ อำเภอเมืองศรีสะเกษ จังหวัดศรีสะเกษ

- ห้วยฆ้อง ไหลมาจากตำบลตาข อําเภอสังขะ จังหวัดสุรินทร์ ผ่านตำบลกันทรารมย์ อำเภอชูขันธุ์ ตำบลคู ตำบลกู่ ตำบลตูม ในอำเภอปรังคู้ จังหวัดศรีสะเกษ

- ห้วยวะ ไหลจากตำบลตูม อำเภอปรังคู้ ผ่าน ตำบลกล้วยกว้าง อำเภอห้วยทับทัน ไหลลงห้วยสำราญที่ตำบลทุ่งไชย อำเภออุทุมพรพิสัย จังหวัดศรีสะเกษ

- ห้วยกระเด็น ไหลจากตำบลตำแย อำเภอพยุห์ อำเภอเมือง อำเภอกันทรารมย์ เป็นเส้นแบ่งเขตอำเภอเมืองและอำเภอกันทรารมย์ แล้วสิ้นสุดโดยไหลลงแม่น้ำมูล

- ห้วยตามาย ไหลจากตำบลชำ ตำบลกระแซง อำเภอกันทรลักษ์ ไหลลงสู่ห้วยขยุงที่อำเภอเบญจลักษ์ จังหวัดศรีสะเกษ

- ห้วยจันท์ ต้นลำธารที่เทือกเขาพนมดงรัก บริเวณทิศใต้ของอำเภอขุนหาญ มีน้ำตกสวยงามมาก คือ น้ำตกห้วยจันท์ ไหลผ่านตำบลกันทรอม ตำบลโนนสูง และ ตำบลสี ไหลลงห้วยท่าที่ตำบลกระหวัน อำเภอขุนหาญ จังหวัดศรีสะเกษ

- ห้วยน้ำคำ เป็นลำห้วยขนาดเล็ก มีต้นน้ำในเขตตำบลหนองครก และ ตำบลชำ อำเภอเมืองศรีสะเกษ

นอกจากนี้ยังมีสระน้ำในไร่นา จำนวน 4,715 แห่ง ซึ่งเอื้อประโยชน์ให้แก่พื้นที่ประมาณ 23,575 ไร่ (ที่มา : แผนพัฒนาจังหวัดศรีสะเกษ (พ.ศ. 2557 - 2560) ฉบับทบทวนใหม่ (รอบปี พ.ศ. 2560)

## 2) แหล่งน้ำเพื่อการชลประทาน

แหล่งน้ำเพื่อการชลประทานในจังหวัดศรีสะเกษ มีทั้งแหล่งน้ำขนาดใหญ่และแหล่งน้ำขนาดกลาง โดยแหล่งน้ำขนาดใหญ่มี 2 แห่ง ได้แก่ (กรมทรัพยากรน้ำ, 2548; สำนักชลประทานที่ 8, 2557)

- ฝายราชสีไศล เป็นฝายปิดกั้นลำน้ำมูลที่บ้านปากห้วย ตำบลบัวทุ่ง อำเภอราชสีไศล ก่อสร้างแล้วเสร็จในปี พ.ศ.2536 เป็นฝายคอนกรีตเสริมเหล็กชนิดบานประตูระบายเหล็กโค้ง มีพื้นที่รับน้ำฝน 44,275 ตารางกิโลเมตร ปริมาณน้ำเฉลี่ยไหลเข้าหน้าฝายปีละ 3,254 ล้าน ลบ.ม. ปริมาตรเก็บกักน้ำหน้าฝาย 75 ล้าน ลบ.ม. ที่ระดับเก็บกัก 119.00 ม.รทก. มีพื้นที่รับประโยชน์ระยะแรก 34,420 ไร่

- ฝายห้วยนา เป็นฝายปิดกั้นลำน้ำมูลที่บ้านกอก อำเภอกันทรารมย์ ก่อสร้างแล้วเสร็จในปี พ.ศ. 2544 เป็นฝายคอนกรีตเสริมเหล็กชนิดบานประตูระบายเหล็กโค้ง มีพื้นที่รับน้ำฝน 53,184 ตารางกิโลเมตร ปริมาณน้ำเฉลี่ยไหลเข้าหน้าฝายปีละ 9,195 ล้าน ลบ.ม. ปริมาตรเก็บกักน้ำหน้าฝาย 115.60 ล้าน ลบ.ม. ที่ระดับเก็บกัก 115.00 ม.รทก. มีพื้นที่รับประโยชน์ระยะแรก 77,000 ไร่

นอกจากนี้ ยังมีโครงการชลประทานขนาดเล็ก จำนวน 347 โครงการ กักเก็บน้ำได้ 79.16 ล้านลูกบาศก์เมตร พื้นที่ชลประทาน 240,488 ไร่ และสถานีสูบน้ำด้วยไฟฟ้า จำนวน 41 แห่ง พื้นที่ได้รับประโยชน์ 101,145 ไร่

## 8.2 ป่าไม้

ลักษณะป่าไม้ของจังหวัดศรีสะเกษ ส่วนใหญ่เป็นป่าโปร่ง ประกอบด้วยป่ายาง ไม้เต็ง ไม้ประดู่ ไม้แดง ไม้กระบาก และไม้เบญจพรรณ มีพื้นที่ป่าทั้งจังหวัด 2,136.24 ตารางกิโลเมตร หรือ 1,366,444 ไร่ แบ่งเป็นป่าสงวนแห่งชาติ 25 ป่า เนื้อที่ 1,274,312 ไร่ หรือ 2,038.83 ตารางกิโลเมตร และป่าไม้ถาวรเตรียมการสงวน 4 ป่า เนื้อที่ 147.41 ตารางกิโลเมตร หรือ 92,132 ไร่ มีพื้นที่ป่าที่ยังคงสภาพป่าที่สมบูรณ์ เนื้อที่ 722 ตารางกิโลเมตร หรือ 451,250 ไร่ คิดเป็น 8.17% ของเนื้อที่จังหวัดศรีสะเกษ และยังสามารถจำแนกพื้นที่ป่าออกได้เป็น 3 ประเภท คือ

### 1. ป่าอนุรักษ์ จำนวน 755 ตารางกิโลเมตร หรือ 471,875 ไร่

- เขตรักษาพันธุ์สัตว์ป่าพนมดงรัก ท้องที่อำเภอกันทรลักษ์ , อำเภอขุนหาญ มีเนื้อที่ 197,500 ไร่ หรือ 316 ตารางกิโลเมตร

- เขตรักษาพันธุ์สัตว์ป่าห้วยศาลา ท้องที่อำเภอขุนหาญ อำเภอขุขันธ์ อำเภอภูสิงห์ มีเนื้อที่ 237,875 ไร่

- อุทยานแห่งชาติเขาพระวิหาร มีเนื้อที่ 59 ตารางกิโลเมตร หรือ 36,875 ไร่

2. ป่าชุมชน (ที่มีพื้นที่อยู่ในเขตป่าสงวนแห่งชาติและป่าเตรียมการ) จำนวน 201.22 ตารางกิโลเมตร หรือ 36,875 ไร่

### 3. ป่าเศรษฐกิจ (Zone E) จำนวน 814,778 ไร่

- พื้นที่ป่ามีภาวะผูกพัน (สวนป่า , สทก. ใช้ประโยชน์) จำนวน 111,206 ไร่

- พื้นที่ที่มอบให้ ส.ป.ก. มีเนื้อที่ 761.86 ตารางกิโลเมตร หรือ 703,572 ไร่

## 8.3 ภูเขา

ทางทิศใต้ของจังหวัดศรีสะเกษ มีเทือกเขาพนมดงรัก ซึ่งเป็นเส้นกั้นเขตแดนระหว่างประเทศไทยกับประเทศกัมพูชาประชาธิปไตย ซึ่งเป็นแนวชายจากทิศตะวันออก - ทิศตะวันตก มีความยาวประมาณ

127 กิโลเมตร มีช่องทางติดต่อเข้าออก 26 ช่องทาง คลอบคลุมพื้นที่ประมาณร้อยละ 20 ของพื้นที่ในเขตอำเภอขุนซัน อำเภอขุนหาญ อำเภอภูสิงห์ และอำเภอกันทรลักษ์

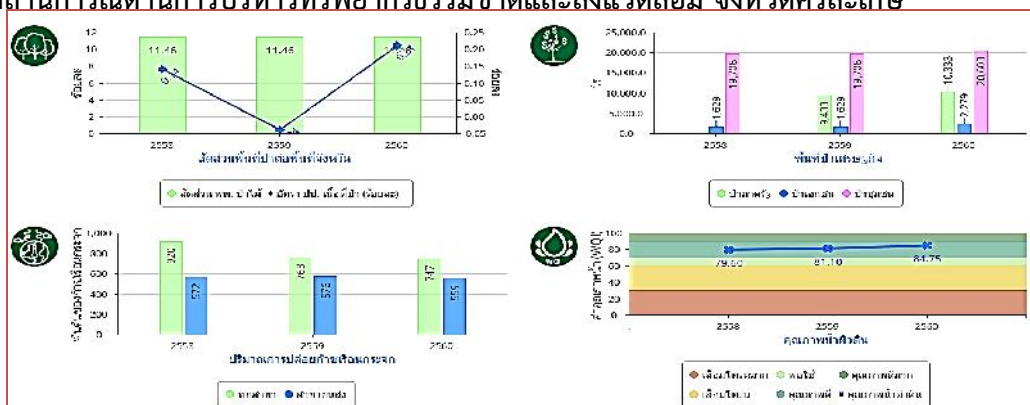
#### 8.4 ทรัพยากรธรรมชาติที่สำคัญ

**แร่ธาตุ** สภาพทางธรณีวิทยาของจังหวัดศรีสะเกษ จัดอยู่ในยุคหินโคราชซึ่งเกิดจากการตกตะกอนของน้ำทะเล เป็นเวลานานมาแล้วมีบางบริเวณที่เป็นที่ราบลุ่มคือ พกดินตะกอนน้ำซึ่งคาดว่าอยู่ในยุคควอเทอร์นารี (QUATERNARY) ถึงยุคปัจจุบันเป็นชั้นที่บนสุด จึงคาดว่ามีแหล่งแร่ที่มีคุณค่าทางเศรษฐกิจอยู่บ้าง แต่ขณะนี้ยังไม่มีการสำรวจอย่างจริงจัง ส่วนใหญ่เป็นการขุดโดยราษฎรที่อาศัยอยู่ในท้องถิ่นซึ่งใช้เครื่องมือง่าย ๆ เท่านั้น แร่สำคัญที่ขุดพบคือ แร่พลอยและแร่เงิน พลอยที่ขุดพบมีชนิดต่าง ๆ เช่น สตาร์- เพทาย มรกต ทับทิม เขียวส่อง และบุษราคัม เป็นต้น จังหวัดศรีสะเกษ มีหลายหมู่บ้านที่ดำเนินการเจียรไนพลอย และเพชรเทียม เช่น บ้านตุม อำเภอปรางค์กู๋ บ้านโสน อำเภอขุนซัน บ้านเจียงวงค์ อำเภออุทุมพรพิสัย แต่ที่เป็นล่ำเป็นสันมาเป็นเวลาช้านานและมีชื่อเสียง คือ บ้านตุม อำเภอปรางค์กู๋

#### ข้อมูลเชิงเปรียบเทียบด้านการบริหารทรัพยากรธรรมชาติและสิ่งแวดล้อม

- สัดส่วนพื้นที่ป่าไม้ต่อพื้นที่จังหวัด ร้อยละ 11.48 อยู่ในลำดับที่ 49 ของทั้ง 76 จังหวัดทั่วประเทศ โดยค่าเฉลี่ยทั้งประเทศ อยู่ที่ ร้อยละ 31.67
- สัดส่วนพื้นที่ป่าเพื่อการอนุรักษ์ต่อพื้นที่จังหวัด ร้อยละ 8.46 อยู่ในลำดับที่ 42 ของทั้ง 76 จังหวัดทั่วประเทศ โดยค่าเฉลี่ยทั้งประเทศ อยู่ที่ ร้อยละ 20.79
- สัดส่วนพื้นที่ป่าเศรษฐกิจต่อพื้นที่จังหวัด ร้อยละ .59 อยู่ในลำดับที่ 56 ของทั้ง 76 จังหวัดทั่วประเทศ โดยค่าเฉลี่ยทั้งประเทศ อยู่ที่ ร้อยละ 2.39
- ผลตรวจวัดคุณภาพน้ำ (WQI) 85.00 คะแนน (1-100) อยู่ในลำดับที่ 1 ของทั้ง 76 จังหวัดทั่วประเทศ โดยค่าเฉลี่ยทั้งประเทศ อยู่ที่ 55.00 คะแนน (1-100)
- สัดส่วนขยะมูลฝอยชุมชนที่ถูกนำไปใช้ประโยชน์ ร้อยละ 23.00 อยู่ในลำดับที่ 59 ของทั้ง 76 จังหวัดทั่วประเทศ โดยค่าเฉลี่ยทั้งประเทศ อยู่ที่ ร้อยละ 33.37
- สัดส่วนของขยะมูลฝอยชุมชนที่ได้รับการจัดการอย่างถูกต้อง ร้อยละ 31.86 อยู่ในลำดับที่ 75 ของทั้ง 76 จังหวัดทั่วประเทศ โดยค่าเฉลี่ยทั้งประเทศ อยู่ที่ ร้อยละ 68.14
- ปริมาณขยะมูลฝอย 1,378.00 ตันต่อวัน อยู่ในลำดับที่ 65 ของทั้ง 76 จังหวัดทั่วประเทศ โดยค่าเฉลี่ยทั้งประเทศ อยู่ที่ 811.00 ตันต่อวัน
- ปริมาณการจัดการกากอุตสาหกรรมอันตรายที่เข้าสู่ระบบการจัดการ 2,854.10 ตัน อยู่ในลำดับที่ 23 ของทั้ง 76 จังหวัดทั่วประเทศ โดยค่าเฉลี่ยทั้งประเทศ อยู่ที่ 24,031.47 ตัน
- จำนวนเรื่องร้องเรียนด้านปัญหามลพิษที่ได้รับแจ้งทั้งหมดในพื้นที่ 2.00 เรื่อง อยู่ในลำดับที่ 25 ของทั้ง 76 จังหวัดทั่วประเทศ โดยค่าเฉลี่ยทั้งประเทศ อยู่ที่ 6.00 เรื่อง

#### แผนภูมิสถานการณ์ด้านการบริหารทรัพยากรธรรมชาติและสิ่งแวดล้อม จังหวัดศรีสะเกษ




ที่มา : เครื่องมือวัดระดับการพัฒนา สำนักงานปลัดกระทรวงมหาดไทย

[http://benchmark.moi.go.th/moibenchmarking2561/#cptt\\_province-33](http://benchmark.moi.go.th/moibenchmarking2561/#cptt_province-33) สืบค้นเมื่อ 11 ธันวาคม 2561



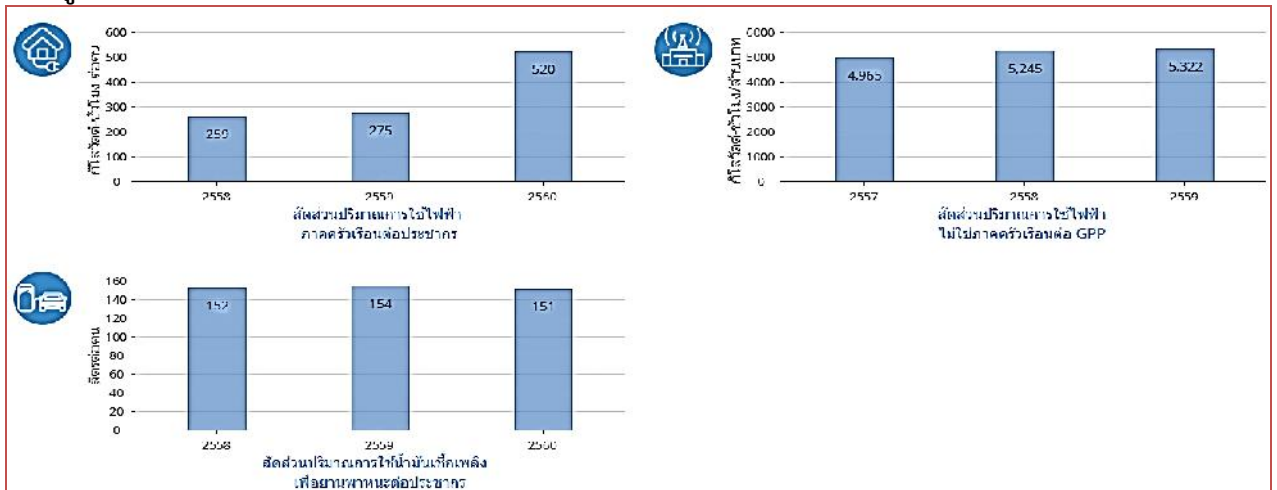
### แผนภูมิสถานการณ์ด้านขยะมูลฝอยและปัญหามลพิษ จังหวัดศรีสะเกษ



ที่มา : เครื่องมือวัดระดับการพัฒนา สำนักงานปลัดกระทรวงมหาดไทย

[http://benchmark.moi.go.th/moibenchmarking2561/#cptt\\_province-33](http://benchmark.moi.go.th/moibenchmarking2561/#cptt_province-33) สืบค้นเมื่อ 11 ธันวาคม 2561

### แผนภูมิสถานการณ์ด้านการใช้พลังงาน จังหวัดศรีสะเกษ



ที่มา : เครื่องมือวัดระดับการพัฒนา สำนักงานปลัดกระทรวงมหาดไทย

[http://benchmark.moi.go.th/moibenchmarking2561/#cptt\\_province-33](http://benchmark.moi.go.th/moibenchmarking2561/#cptt_province-33) สืบค้นเมื่อ 11 ธันวาคม 2561

## ส่วนที่ 2

### ยุทธศาสตร์การพัฒนากองกรปกครองส่วนท้องถิ่น

#### 1. ความสัมพันธ์ระหว่างแผนพัฒนาระดับมหภาค

##### 1.1 แผนยุทธศาสตร์ชาติ 20 ปี

สถานการณ์และสภาพแวดล้อมภายในประเทศไทย ตั้งแต่อดีตจนถึงปัจจุบัน มีการพัฒนาที่สูงขึ้นตามลำดับ แนวโน้มการเปลี่ยนแปลงในอนาคตในทุกมิติ จะส่งผลกระทบต่ออนาคตการพัฒนาประเทศไทยเป็นอย่างมาก โดยเฉพาะอย่างยิ่งลักษณะโครงสร้างทั้งทางเศรษฐกิจและสังคม ทั้งที่เป็นจุดแข็งและจุดอ่อนที่จะต้องเผชิญและผสมผสานกับปัจจัยภายนอก และก่อให้เกิดทั้งโอกาสและความเสี่ยงในหลากหลายมิติ เพื่อเตรียมความพร้อมของประเทศต่อการเปลี่ยนแปลงที่เกิดขึ้นในอนาคต ประเทศไทยต้องปฏิรูปและปรับเปลี่ยนอย่างเป็นระบบ เพื่อให้โครงสร้างทางเศรษฐกิจและสังคมของประเทศมีความยืดหยุ่นปรับตัวได้เร็ว สามารถรับมือกับความเสี่ยงและภัยคุกคาม ดังนั้น ประเทศไทยจึงกำหนดให้มี “ยุทธศาสตร์ชาติ” เพื่อเป็นยุทธศาสตร์ในการพัฒนาระยะยาว พร้อมกับการปฏิรูปและการพัฒนาระบบและกลไกการบริหารราชการแผ่นดินในการขับเคลื่อนยุทธศาสตร์ให้สามารถนำไปสู่การปฏิบัติอย่างจริงจัง จะช่วยยกระดับคุณภาพของประเทศไทยในทุกภาคส่วน และนำพาประเทศไทย ให้หลุดพ้น หรือบรรเทาความรุนแรงของสภาพปัญหาที่เกิดขึ้นในปัจจุบัน ทั้งปัญหาเศรษฐกิจ สังคม รวมถึงสามารถรับมือกับภัยคุกคามและบริหารจัดการความเสี่ยงที่จะเกิดขึ้นในอนาคต และสามารถเปลี่ยนผ่านประเทศไทย ไปพร้อม ๆ กับการเปลี่ยนแปลงภูมิทัศน์ใหม่ของโลกได้ ซึ่งจะทำให้ประเทศไทยยังคงรักษาบทบาทสำคัญในเวทีโลก สามารถดำรงรักษาความเป็นชาติที่มีความมั่นคงทางเศรษฐกิจ สังคม และวัฒนธรรม และคนในประเทศมีความอยู่ดีมีสุขอย่างถ้วนหน้ากัน

#### วิสัยทัศน์

“ประเทศไทยมีความมั่นคง มั่งคั่ง ยั่งยืน เป็นประเทศพัฒนาแล้ว  
ด้วยการพัฒนาตามหลักปรัชญาของเศรษฐกิจพอเพียง”

#### พันธกิจ

1. ประเทศไทยมีความมั่นคงปลอดภัย จากการเปลี่ยนแปลงทั้งภายในภายนอกประเทศในด้านสังคม เศรษฐกิจ การเมือง ทรัพยากรธรรมชาติและสิ่งแวดล้อม
2. ประเทศไทยมีความมั่นคงทางด้านเศรษฐกิจ มีความสามารถในการแข่งขันสูง สามารถพัฒนาอย่างต่อเนื่อง และเป็นศูนย์กลางการเชื่อมโยงในภูมิภาค
3. ประเทศไทยมีความยั่งยืนทั้งด้านเศรษฐกิจ สังคม การเมือง และทรัพยากรธรรมชาติและสิ่งแวดล้อม

#### เป้าหมาย

เศรษฐกิจและสังคมไทยมีการพัฒนาอย่างมั่นคงและยั่งยืน โดยสถาบันหลักของชาติดำรงอยู่อย่างมั่นคงเป็นจุดยึดเหนี่ยวของสังคม มีความสามัคคีของคนในชาติ มีความสงบและอยู่ร่วมกันอย่างสันติสุข ในทุกพื้นที่ และมีระดับรายได้ในกลุ่มประเทศรายได้สูง ความเป็นธรรมในสังคมและความเหลื่อมล้ำลดลง ในทุกมิติ ประเทศไทยมีบทบาทสำคัญในภูมิภาคและโลก

## กรอบยุทธศาสตร์ชาติระยะ 20 ปี (พ.ศ.2560-2579)

ยุทธศาสตร์การพัฒนาชาติ	กรอบแนวทางการพัฒนาระยะ 20 ปี (พ.ศ.2560-2579)
<p><b>ยุทธศาสตร์ที่ 1</b> ด้านความมั่นคง</p>	<ol style="list-style-type: none"> <li>(1) เสริมสร้างความมั่นคงของสถาบันหลักและการปกครองระบอบประชาธิปไตยอันมีพระมหากษัตริย์ทรงเป็นประมุข</li> <li>(2) ปฏิรูปกลไกการบริหารประเทศและพัฒนาความมั่นคงทางการเมือง จัดคอร์รัปชัน สร้างความเชื่อมั่นในกระบวนการยุติธรรม</li> <li>(3) การรักษาความมั่นคงภายในและความสงบเรียบร้อยภายใน ตลอดจนการบริหารจัดการความมั่นคงชายแดนและชายฝั่งทะเล</li> <li>(4) การพัฒนาระบบ กลไก มาตรการและความร่วมมือระหว่างประเทศทุกระดับ และรักษาคุณภาพความสัมพันธ์กับประเทศมหาอำนาจ เพื่อป้องกันและแก้ไขปัญหาความมั่นคงรูปแบบใหม่</li> <li>(5) การพัฒนาเสริมสร้างศักยภาพการฉีกกำลังป้องกันประเทศ การรักษาความสงบเรียบร้อยภายในประเทศ สร้างความร่วมมือกับประเทศเพื่อนบ้านและมิตรประเทศ</li> <li>(6) การพัฒนาระบบการเตรียมพร้อมแห่งชาติและระบบบริหารจัดการภัยพิบัติ รักษาความมั่นคงของฐานทรัพยากรธรรมชาติสิ่งแวดล้อม</li> <li>(7) การปรับกระบวนการทำงานของกลไกที่เกี่ยวข้องจากแนวตั้ง สู่แนวระนาบมากขึ้น</li> </ol>
<p><b>ยุทธศาสตร์ที่ 2</b> ด้านการสร้างความสามารถในการแข่งขัน</p>	<ol style="list-style-type: none"> <li>(1) การพัฒนาสมรรถนะทางเศรษฐกิจ ส่งเสริมการค้าการลงทุน พัฒนาสู่ชาติการค้า</li> <li>(2) การพัฒนาภาคการผลิตและบริการ เสริมสร้างฐานการผลิตเข้มแข็ง ยั่งยืน และส่งเสริมเกษตรกรรายย่อยสู่เกษตรยั่งยืนเป็นมิตรกับสิ่งแวดล้อม</li> <li>(3) การพัฒนาผู้ประกอบการและเศรษฐกิจชุมชน พัฒนาทักษะผู้ประกอบการ ยกกระดับผลิตภาพแรงงานและพัฒนา SMEs สู่สากล</li> <li>(4) การพัฒนาพื้นที่เศรษฐกิจพิเศษและเมือง พัฒนาเขตเศรษฐกิจพิเศษชายแดน และพัฒนาระบบเมืองศูนย์กลางความเจริญ</li> <li>(5) การลงทุนพัฒนาโครงสร้างพื้นฐาน ด้านการขนส่ง ความมั่นคงและพลังงาน ระบบเทคโนโลยีสารสนเทศ และการวิจัยและพัฒนา</li> <li>(6) การเชื่อมโยงกับภูมิภาคและเศรษฐกิจโลก สร้างความเป็นหุ้นส่วนการพัฒนา กับนานาชาติประเทศ ส่งเสริมให้ไทยเป็นฐานของการประกอบธุรกิจ ฯลฯ</li> </ol>

ยุทธศาสตร์การพัฒนาชาติ	กรอบแนวทางการพัฒนาระยะ 20 ปี (พ.ศ.2560-2579)
<b>ยุทธศาสตร์ที่ 3</b> ด้านการพัฒนาและเสริมสร้าง ศักยภาพคน	(1) พัฒนาศักยภาพคนตลอดช่วงชีวิต (2) การยกระดับการศึกษาและการเรียนรู้ให้มีคุณภาพเท่าเทียมและทั่วถึง (3) ปลุกฝังระเบียบวินัย คุณธรรม จริยธรรม ค่านิยมที่พึงประสงค์ (4) การสร้างเสริมให้คนมีสุขภาวะที่ดี (5) การสร้างความอยู่ดีมีสุขของครอบครัวไทย
<b>ยุทธศาสตร์ที่ 4</b> ด้านการสร้างโอกาสความเสมอ ภาคและเท่าเทียมกันทางสังคม	(1) สร้างความมั่นคงและการลดความเหลื่อมล้ำทางเศรษฐกิจและสังคม (2) พัฒนาระบบบริการและระบบบริหารจัดการสุขภาพ (3) มีสภาพแวดล้อมและนวัตกรรมที่เอื้อต่อการดำรงชีวิต ในสังคมสูงวัย (4) สร้างความเข้มแข็งของสถาบันทางสังคม ทูตทางวัฒนธรรม และความเข้มแข็งของชุมชน (5) พัฒนาการสื่อสารมวลชนให้เป็นกลไกในการสนับสนุนการ พัฒนา
<b>ยุทธศาสตร์ที่ 5</b> ด้านการสร้างการเติบโตบน คุณภาพชีวิตที่เป็นมิตรกับ สิ่งแวดล้อม	(1) จัดระบบอนุรักษ์ ฟื้นฟู และป้องกันการทำลายทรัพยากรธรรมชาติ (2) วางระบบบริหารจัดการน้ำให้มีประสิทธิภาพทั้ง 25 ลุ่มน้ำ เน้นการปรับระบบการบริหารจัดการอุทกภัยอย่างบูรณาการ (3) การพัฒนาและใช้พลังงานที่เป็นมิตรกับสิ่งแวดล้อม (4) การพัฒนาเมืองอุตสาหกรรมเชิงนิเวศและเมืองที่เป็นมิตรกับ สิ่งแวดล้อม (5) การร่วมลดปัญหาโลกร้อนและปรับตัวให้พร้อมกับการเปลี่ยนแปลง สภาพภูมิอากาศ (6) การใช้เครื่องมือทางเศรษฐศาสตร์และนโยบายการคลังเพื่อ สิ่งแวดล้อม
<b>ยุทธศาสตร์ที่ 6</b> ด้านการปรับสมดุลและพัฒนา ระบบการบริหารจัดการภาครัฐ	(1) การปรับปรุงโครงสร้าง บทบาท ภารกิจของหน่วยงานภาครัฐให้มี ขนาดที่เหมาะสม (2) การวางระบบบริหารราชการแบบบูรณาการ (3) การพัฒนาระบบบริหารจัดการกำลังคนและพัฒนาบุคลากรภาครัฐ (4) การต่อต้านการทุจริตและประพฤติมิชอบ (5) การปรับปรุงกฎหมายและระเบียบต่าง ๆ ให้ทันสมัย เป็นธรรมและ เป็นสากล (6) พัฒนาระบบการให้บริการประชาชนของหน่วยงานภาครัฐ (7) ปรับปรุงการบริหารจัดการรายได้และรายจ่ายของภาครัฐ

## 1.2 แผนพัฒนาเศรษฐกิจและสังคมแห่งชาติ ฉบับที่ 12 (พ.ศ. 2560 - 2564)

### วิสัยทัศน์

“ประเทศไทยมีความมั่นคง มั่งคั่ง ยั่งยืน เป็นประเทศพัฒนาแล้ว  
ด้วยการพัฒนาตามหลักปรัชญาของเศรษฐกิจพอเพียง”

### วัตถุประสงค์

1. เพื่อวางรากฐานให้คนไทยเป็นคนที่สมบูรณ์ มีคุณธรรมจริยธรรม มีระเบียบ วินัย ค่านิยมที่ดี มีจิตสาธารณะ และมีความสุข โดยมีสุขภาวะและสุขภาพที่ดี ครอบคลุมรอบอู่ ตลอดจนเป็นคนเก่งที่มีทักษะความรู้ความสามารถและพัฒนาตนเองได้ต่อเนื่องตลอดชีวิต
2. เพื่อให้คนไทยมีความมั่นคงทางเศรษฐกิจและสังคม ได้รับความเป็นธรรมในการเข้าถึงทรัพยากรและบริการทางสังคมที่มีคุณภาพ ผู้ด้อยโอกาสได้รับการพัฒนาศักยภาพ รวมทั้งชุมชนมีความเข้มแข็งพึ่งพาตนเองได้
3. เพื่อให้เศรษฐกิจเข้มแข็ง แข่งขันได้ มีเสถียรภาพ และมีความยั่งยืน สร้างความเข้มแข็งของฐานการผลิตและบริการเดิมและขยายฐานใหม่โดยการใช้นวัตกรรมที่เข้มข้นมากขึ้น สร้างความเข้มแข็งของเศรษฐกิจฐานรากและสร้างความมั่นคงทางพลังงาน อาหาร และน้ำ
4. เพื่อรักษาและฟื้นฟูทรัพยากรธรรมชาติและคุณภาพสิ่งแวดล้อมให้สามารถสนับสนุนการเติบโตที่เป็นมิตรกับสิ่งแวดล้อมและการมีคุณภาพชีวิตที่ดีของประชาชน
5. เพื่อให้การบริหารราชการแผ่นดินมีประสิทธิภาพ โปร่งใส ทันท่วงที และมีการทำงาน เชิงบูรณาการของภาคีการพัฒนา
6. เพื่อให้มีการกระจายความเจริญไปสู่ภูมิภาคโดยการพัฒนาภาคและเมืองเพื่อรองรับการพัฒนายกระดับฐานการผลิตและบริการเดิมและขยายฐานการผลิตและบริการใหม่
7. เพื่อผลักดันให้ประเทศไทยมีความเชื่อมโยง (Connectivity) กับประเทศต่างๆ ทั้งในระดับอนุภูมิภาค ภูมิภาค และนานาชาติได้อย่างสมบูรณ์และมีประสิทธิภาพ รวมทั้งให้ประเทศไทยมีบทบาทนำและสร้างสรรค์ในด้านการค้า การบริการ และการลงทุนภายใต้กรอบความร่วมมือต่างๆ ทั้งในระดับอนุภูมิภาค ภูมิภาค และโลก

### เป้าหมาย

1. คนไทยมีคุณลักษณะเป็นคนไทยที่สมบูรณ์
2. ความเหลื่อมล้ำทางด้านรายได้และความยากจนลดลง
3. ระบบเศรษฐกิจมีความเข้มแข็งและแข่งขันได้
4. ทูทางธรรมชาติและคุณภาพสิ่งแวดล้อมสามารถสนับสนุนการเติบโตที่เป็นมิตรกับสิ่งแวดล้อม มีความมั่นคงทางอาหาร พลังงาน และน้ำ
5. มีความมั่นคงในเอกราชและอธิปไตย สังคมปลอดภัย สามัคคี สร้างภาพลักษณ์ดี และเพิ่มความเชื่อมั่นของนานาชาติต่อประเทศไทย
6. มีระบบบริหารจัดการภาครัฐที่มีประสิทธิภาพ ทันท่วงที โปร่งใส ตรวจสอบได้ กระจายอำนาจและมีส่วนร่วมจากประชาชน

## ยุทธศาสตร์การพัฒนาประเทศ

ยุทธศาสตร์การพัฒนาประเทศ	กรอบแนวทางการพัฒนา
<b>ยุทธศาสตร์ที่ 1</b> การเสริมสร้างและพัฒนา ศักยภาพทุนมนุษย์	<ol style="list-style-type: none"> <li>(1) ปรับเปลี่ยนค่านิยมคนไทยให้มีคุณธรรม จริยธรรม มีวินัย จิตสาธารณะและพฤติกรรมที่พึงประสงค์</li> <li>(2) พัฒนาศักยภาพคนให้มีทักษะความรู้และความสามารถในการดำรงชีวิตอย่างมีคุณค่า</li> <li>(3) ยกระดับคุณภาพทางการศึกษาและการเรียนรู้ตลอดชีวิต</li> <li>(4) ลดปัจจัยเสี่ยงด้านสุขภาพ และให้ทุกภาคส่วนคำนึงถึงผลกระทบต่อสุขภาพ</li> <li>(5) เพิ่มประสิทธิภาพการบริหารจัดการระบบสุขภาพภาครัฐและปรับระบบการเงินการคลังด้านสุขภาพ</li> <li>(6) พัฒนาระบบการดูแลและสร้างสภาพแวดล้อมที่เหมาะสมกับสังคมสูงวัย</li> <li>(7) ผลักดันให้สถาบันทางสังคมมีส่วนร่วมพัฒนาประเทศอย่างเข้มแข็ง</li> </ol>
<b>ยุทธศาสตร์ที่ 2</b> การสร้างความเป็นธรรมและ ลดความเหลื่อมล้ำในสังคม	<ol style="list-style-type: none"> <li>(1) เพิ่มโอกาสให้กับกลุ่มเป้าหมายประชากร ร้อยละ 40 ที่มีรายได้ต่ำสุดให้สามารถเข้าถึงบริการที่มีคุณภาพของรัฐและมีอาชีพ</li> <li>(2) กระจายการให้บริการภาครัฐทั้งด้านการศึกษา สาธารณสุขและสวัสดิการที่มีคุณภาพให้ครอบคลุมและทั่วถึง</li> <li>(3) เสริมสร้างศักยภาพชุมชน การพัฒนาเศรษฐกิจชุมชนและการสร้างความเข้มแข็งการเงินฐานราก ตามหลักปรัชญาของเศรษฐกิจพอเพียง เพื่อให้ชุมชนสามารถพึ่งพาตนเองได้ มีสิทธิในการจัดการทุน ที่ดิน และทรัพยากรภายในชุมชน</li> </ol>
<b>ยุทธศาสตร์ที่ 3</b> การสร้างความเข้มแข็งทาง เศรษฐกิจและแข่งขันได้อย่าง ยั่งยืน	<ol style="list-style-type: none"> <li>(1) การบริหารจัดการเศรษฐกิจส่วนรวม</li> <li>(2) การเสริมสร้างและพัฒนาขีดความสามารถในการแข่งขันของภาคการผลิตและบริการ</li> </ol>
<b>ยุทธศาสตร์ที่ 4</b> การเติบโตที่เป็นมิตรกับ สิ่งแวดล้อมเพื่อการพัฒนาอย่าง ยั่งยืน	<ol style="list-style-type: none"> <li>(1) การรักษาฟื้นฟูทรัพยากรธรรมชาติ สร้างสมดุลของการอนุรักษ์และใช้ประโยชน์อย่างยั่งยืนและเป็นธรรม</li> <li>(2) เพิ่มประสิทธิภาพการบริหารจัดการทรัพยากรน้ำเพื่อให้เกิดความมั่นคงสมดุล และยั่งยืน</li> <li>(3) แก้ไขปัญหาวิกฤตสิ่งแวดล้อม</li> <li>(4) ส่งเสริมการผลิตและการบริโภคที่เป็นมิตรกับสิ่งแวดล้อม</li> <li>(5) สนับสนุนลดการปล่อยก๊าซเรือนกระจก และเพิ่มขีดความสามารถในการปรับตัว ต่อการเปลี่ยนแปลงสภาพภูมิอากาศ</li> <li>(6) การบริหารจัดการเพื่อลดความเสี่ยงด้านภัยพิบัติ</li> <li>(7) การพัฒนาระบบการบริหารจัดการและกลไก แก้ไขปัญหาความขัดแย้งด้านทรัพยากรธรรมชาติและสิ่งแวดล้อม</li> <li>(8) การพัฒนาความร่วมมือด้านสิ่งแวดล้อมระหว่างประเทศ</li> </ol>

ยุทธศาสตร์การพัฒนาประเทศ	กรอบแนวทางการพัฒนา
<p><b>ยุทธศาสตร์ที่ 5</b> การเสริมสร้างความมั่นคงแห่งชาติ เพื่อการพัฒนาประเทศสู่ความมั่งคั่งและยั่งยืน</p>	<ol style="list-style-type: none"> <li>(1) การรักษาความมั่นคงภายใน เพื่อให้เกิดความสงบในสังคมและธำรงไว้ซึ่งสถาบันหลักของชาติ</li> <li>(2) การพัฒนาเสริมสร้างศักยภาพการป้องกันประเทศ เพื่อเตรียมความพร้อมในการรับมือภัยคุกคามทั้งการทหารและภัยคุกคาม อื่น ๆ</li> <li>(3) การส่งเสริมความร่วมมือกับต่างประเทศด้านความมั่นคง เพื่อ บูรณาการความร่วมมือกับมิตรประเทศเพื่อผลประโยชน์ ทางเศรษฐกิจ สังคม และการป้องกันภัยคุกคามข้ามชาติ</li> <li>(4) การรักษาความมั่นคง และผลประโยชน์ของชาติทางทะเล เพื่อคงไว้ซึ่งอำนาจอธิปไตยและสิทธิอธิปไตยในเขตทางทะเล</li> <li>(5) การบริหารจัดการความมั่นคงเพื่อการพัฒนา เพื่อให้เกิดความสอดคล้องกันระหว่างแผนงานที่เกี่ยวข้องกับความมั่นคง การพัฒนาภายใต้การมีส่วนร่วมของภาคประชาชน</li> </ol>
<p><b>ยุทธศาสตร์ที่ 6</b> การบริหารจัดการในภาครัฐ การป้องกันการทุจริตประพฤติมิชอบและธรรมาภิบาลในสังคมไทย</p>	<ol style="list-style-type: none"> <li>(1) ปรับปรุงโครงสร้างหน่วยงาน บทบาท ภารกิจ และคุณภาพบุคลากรภาครัฐ ให้มีความโปร่งใส ทันสมัย คล่องตัว มีขนาดที่เหมาะสม เกิดความคุ้มค่า</li> <li>(2) ปรับปรุงกระบวนการงบประมาณ และสร้างกลไกในการติดตามตรวจสอบการเงิน การคลังภาครัฐ</li> <li>(3) เพิ่มประสิทธิภาพและยกระดับการให้บริการสาธารณะให้ได้มาตรฐานสากล</li> <li>(4) เพิ่มประสิทธิภาพการบริหารจัดการให้แก่องค์กรปกครองส่วนท้องถิ่น</li> <li>(5) ป้องกันและปราบปรามการทุจริต และประพฤติมิชอบ</li> <li>(6) ปฏิรูปกฎหมายและกระบวนการยุติธรรมให้มีความทันสมัยเป็นธรรม และสอดคล้องกับข้อบังคับสากล หรือข้อตกลงระหว่างประเทศ</li> </ol>
<p><b>ยุทธศาสตร์ที่ 7</b> การพัฒนาโครงสร้างพื้นฐานและระบบโลจิสติกส์</p>	<ol style="list-style-type: none"> <li>(1) การพัฒนาโครงสร้างพื้นฐานด้านขนส่ง</li> <li>(2) การสนับสนุนการพัฒนาระบบขนส่ง</li> <li>(3) พัฒนาระบบโลจิสติกส์</li> <li>(4) พัฒนาด้านพลังงาน</li> <li>(5) พัฒนาเศรษฐกิจดิจิทัล</li> <li>(6) พัฒนาระบบน้ำประปา</li> </ol>
<p><b>ยุทธศาสตร์ที่ 8</b> การพัฒนาวิทยาศาสตร์ เทคโนโลยี วิจัยและนวัตกรรม</p>	<ol style="list-style-type: none"> <li>(1) เร่งส่งเสริมการลงทุนวิจัยและพัฒนาและผลักดันสู่การใช้ประโยชน์ในเชิงพาณิชย์และเชิงสังคม</li> <li>(2) พัฒนาผู้ประกอบการให้เป็นผู้ประกอบการทางเทคโนโลยี</li> <li>(3) พัฒนาสภาวะแวดล้อมของการพัฒนาวิทยาศาสตร์ เทคโนโลยี วิจัย และนวัตกรรม ด้านบุคลากรวิจัย</li> </ol>

ยุทธศาสตร์การพัฒนาประเทศ	กรอบแนวทางการพัฒนา
<b>ยุทธศาสตร์ที่ 9</b> การพัฒนาภาค เมืองและพื้นที่เศรษฐกิจ	(1) การพัฒนาภาคเพื่อสร้างโอกาสทางเศรษฐกิจให้กระจายตัวอย่างทั่วถึง - ภาคเหนือ : พัฒนาให้เป็นฐานเศรษฐกิจสร้างสรรค์มูลค่าสูง - ภาคตะวันออกเฉียงเหนือ : พัฒนาให้หลุดพ้นจากความยากจนสู่เป้าหมายการพึ่งตนเอง - ภาคกลาง : พัฒนาเป็นฐานเศรษฐกิจชั้นนำ - ภาคใต้ : พัฒนาเป็นฐานการสร้างรายได้ที่หลากหลาย (2) การพัฒนาเมือง (3) การพัฒนาพื้นที่เศรษฐกิจ
<b>ยุทธศาสตร์ที่ 10</b> ความร่วมมือระหว่างประเทศเพื่อการพัฒนา	(1) สร้างความเป็นหุ้นส่วนการพัฒนากับประเทศในอนุภูมิภาค ภูมิภาค และนานาชาติ (2) เข้าร่วมเป็นภาคีความร่วมมือระหว่างประเทศโดยมีบทบาทที่สร้างสรรค์ (3) ส่งเสริมความร่วมมือกับภูมิภาค และนานาชาติในการสร้างความมั่นคงในทุกด้านที่เกี่ยวข้องกับเรื่องความอยู่ดีมีสุขของประชาชน (4) บูรณาการภารกิจด้านความร่วมมือระหว่างประเทศและด้านการต่างประเทศ (5) ส่งเสริมให้เกิดการปรับตัวภายในประเทศที่สำคัญ

### 1.3. แผนพัฒนาภาค/แผนพัฒนากลุ่มจังหวัด/แผนพัฒนาจังหวัด

#### 1.3.1 แผนพัฒนาภาคตะวันออกเฉียงเหนือ ในช่วงแผนพัฒนาเศรษฐกิจและสังคมแห่งชาติ ฉบับที่ 12 (พ.ศ. 2560 - 2564)

##### วิสัยทัศน์

“เป็นศูนย์กลางการผลิตสินค้าด้านการเกษตร อุตสาหกรรม และบริการ โดยใช้นวัตกรรม สร้างสรรค์ ที่เชื่อมโยงความต้องการของตลาดภายในและต่างประเทศ”

##### พันธกิจ

1. เสริมสร้างความร่วมมือด้านการผลิต การค้า การลงทุน และการบริการ ทั้งในและนอกอาเซียน
2. พัฒนาขีดความสามารถการผลิตสินค้าและบริการ โดยใช้นวัตกรรม เพื่อยกระดับมาตรฐานให้ตรงกับความต้องการของตลาดและสามารถแข่งขันได้ทั้งในและต่างประเทศ
3. ส่งเสริมการมีส่วนร่วมเพื่อพัฒนาเศรษฐกิจตามแนวทางของประชารัฐ
4. พัฒนาโครงสร้างพื้นฐานเพื่อเชื่อมโยงความสามารถในการแข่งขันทั้งในและต่างประเทศ
5. ส่งเสริมให้ประชาชนเป็นนักการค้า (Trading Nation)
6. เสริมสร้างเครือข่ายความร่วมมือในภาคตะวันออกเฉียงเหนือเพื่อเป็นศูนย์กลางการผลิต การค้า การลงทุน



## เป้าประสงค์

1. เพื่อยกระดับขีดความสามารถในการแข่งขันของผู้ประกอบการในการผลิตสินค้าและบริการ
2. เพื่อเพิ่มมูลค่าผลิตภัณฑ์มวลรวมของภาคตะวันออกเฉียงเหนือ เฉลี่ยร้อยละ 5 ต่อปี
3. เพื่อรักษาสีสิ่งแวดล้อมให้สอดคล้องกับการพัฒนาโดยเพิ่มพื้นที่ป่าไม้ให้ได้ร้อยละ 40 ของพื้นที่ภาค

### 1. ยุทธศาสตร์ด้านการเกษตร

- ยุทธศาสตร์ที่ 1 การบริหารจัดการน้ำเพื่อการผลิตการเกษตร
- ยุทธศาสตร์ที่ 2 การพัฒนาที่ดินเพื่อการผลิตการเกษตร
- ยุทธศาสตร์ที่ 3 การใช้หลักความพอเพียงประยุกต์กับการผลิตการเกษตร
- ยุทธศาสตร์ที่ 4 การยกระดับการแปรรูปข้าวหอมมะลิ
- ยุทธศาสตร์ที่ 5 การยกระดับการแปรรูปข้าวเหนียว
- ยุทธศาสตร์ที่ 6 การขับเคลื่อนขีดความสามารถเพื่อเพิ่มผลิตภาพการเกษตรในพื้นที่ลุ่มน้ำที่มีศักยภาพ
- ยุทธศาสตร์ที่ 7 การยกระดับการผลิตอ้อย
- ยุทธศาสตร์ที่ 8 การยกระดับการผลิตมันสำปะหลัง
- ยุทธศาสตร์ที่ 9 การแปรรูปยางพารา
- ยุทธศาสตร์ที่ 10 การผลิตโคเนื้อ
- ยุทธศาสตร์ที่ 11 การผลิตโคนม และผลิตภัณฑ์นม
- ยุทธศาสตร์ที่ 12 การส่งเสริมสมรรถนะและเสริมสร้างศักยภาพของเกษตรกร และกลุ่มสถาบันเกษตรกร
- ยุทธศาสตร์ที่ 13 การใช้นวัตกรรมเพื่อพัฒนาการแปรรูป และการตลาด เพื่อสร้างความแตกต่างของผลิตภัณฑ์

### 2. ยุทธศาสตร์ด้านอุตสาหกรรม

- ยุทธศาสตร์ที่ 1 การพัฒนาขีดความสามารถของผู้ประกอบการอุตสาหกรรมด้านการผลิตตามความต้องการของตลาดด้วยนวัตกรรม
- ยุทธศาสตร์ที่ 2 การแปรรูปอาหารและเกษตรอุตสาหกรรมด้วยนวัตกรรมตามความต้องการของตลาด
- ยุทธศาสตร์ที่ 3 การพัฒนาอุตสาหกรรมการเกษตรและเทคโนโลยีชีวภาพด้วยนวัตกรรม
- ยุทธศาสตร์ที่ 4 การผลิตสินค้าที่มีอัตลักษณ์ท้องถิ่นเชื่อมโยงการท่องเที่ยว

### 3. ยุทธศาสตร์ด้านการค้าและบริการ

- ยุทธศาสตร์ที่ 1 อุตสาหกรรมการท่องเที่ยวชุมชน
- ยุทธศาสตร์ที่ 2 การท่องเที่ยวเชิงประวัติศาสตร์ วัฒนธรรม และวิถีชีวิต
- ยุทธศาสตร์ที่ 3 การค้า การค้าชายแดน และการลงทุน
- ยุทธศาสตร์ที่ 4 การพัฒนาโครงสร้างพื้นฐานและการคมนาคมขนส่งให้มีประสิทธิภาพ
- ยุทธศาสตร์ที่ 5 สร้างสมดุลด้านทรัพยากรธรรมชาติและสิ่งแวดล้อม
- ยุทธศาสตร์ที่ 6 การยกระดับเมืองเศรษฐกิจเป็นมหานคร

### 1.3.2 แผนพัฒนากลุ่มจังหวัดภาคตะวันออกเฉียงเหนือตอนล่าง 2 (พ.ศ. 2561 - 2565) ฉบับทบทวน ปีงบประมาณ 2563

#### วิสัยทัศน์

“อุตสาหกรรมเกษตรแปรรูปและเกษตรอินทรีย์เพิ่มมูลค่า  
การท่องเที่ยวเชิงคุณภาพ การค้าชายแดนได้มาตรฐานสากล”

#### เป้าประสงค์รวม

1. พัฒนาอุตสาหกรรมเกษตรแปรรูป และผลิตสินค้าเกษตรตามมาตรฐานเกษตรอินทรีย์เพื่อเพิ่มมูลค่า
2. พัฒนาการท่องเที่ยวโดยยกระดับมูลค่าและคุณค่า เพื่อเพิ่มศักยภาพในการแข่งขัน
3. พัฒนาวิสาหกิจชุมชน สหกรณ์ ผู้ประกอบการ เพื่อเพิ่มมูลค่าการค้าชายแดน
4. ยกระดับคุณภาพชีวิตและความเป็นอยู่ของประชาชน
5. เพิ่มทักษะและความรู้ให้ประชาชน
6. ทรัพยากรธรรมชาติได้รับการอนุรักษ์และฟื้นฟูให้มีสภาพอุดมสมบูรณ์
7. การพัฒนาและเสริมสร้างคนในทุกภาคส่วนให้มีความพร้อมและมีส่วนร่วมในการแก้ไขปัญหาด้านความ

มั่นคง

#### ยุทธศาสตร์การพัฒนากลุ่มจังหวัดภาคตะวันออกเฉียงเหนือตอนล่าง 2

ยุทธศาสตร์การพัฒนากลุ่มจังหวัดภาคตะวันออกเฉียงเหนือตอนล่าง	กรอบแนวทางการพัฒนา
<b>ยุทธศาสตร์ที่ 1</b> การส่งเสริมเกษตรอินทรีย์ การค้าการลงทุน และการท่องเที่ยว	<ol style="list-style-type: none"> <li>1. ผลิตข้าวหอมมะลิ พืชเศรษฐกิจ ปศุสัตว์ และประมงของกลุ่มจังหวัดฯ ให้ได้ปริมาณและมาตรฐานเกษตรอินทรีย์</li> <li>2. แปรรูปและแปรสภาพสินค้าเกษตร และสร้างนวัตกรรมผลิตภัณฑ์เกษตรแปรรูปในระดับอุตสาหกรรม</li> <li>3. ผลักดันกิจกรรมทางการตลาดของสินค้าเกษตรแปรรูปและเกษตรอินทรีย์</li> <li>4. การพัฒนาศักยภาพผู้ประกอบการและการสร้างเครือข่ายด้านการค้าการลงทุนทั้งในและต่างประเทศ</li> <li>5. การพัฒนาโครงสร้างพื้นฐานด้านเครือข่ายการคมนาคมขนส่งและระบบโลจิสติกส์</li> <li>6. การสร้างกลไกและพัฒนาเครือข่ายความร่วมมือและบูรณาการการทำงานร่วมกันระหว่างภาครัฐและเอกชน กับประเทศเพื่อนบ้าน</li> <li>7. พัฒนาแหล่งท่องเที่ยวเชื่อมโยงประเทศเพื่อนบ้าน กิจกรรมการท่องเที่ยวรูปแบบใหม่และผลิตภัณฑ์ชุมชนให้มีความหลากหลาย</li> <li>8. พัฒนาระบบโครงสร้างพื้นฐานและสิ่งอำนวยความสะดวกของแหล่งท่องเที่ยวที่ได้มาตรฐาน</li> <li>9. บูรณาการพัฒนาระบบบริหารจัดการการท่องเที่ยวอย่างมีส่วนร่วม</li> <li>10. พัฒนาการประชาสัมพันธ์และการตลาดเชิงรุกกลุ่มนักท่องเที่ยวคุณภาพ</li> </ol>

ยุทธศาสตร์การพัฒนากลุ่มจังหวัดภาคตะวันออกเฉียงเหนือตอนล่าง	กรอบแนวทางการพัฒนา
<b>ยุทธศาสตร์ที่ 2</b> การพัฒนาทรัพยากรมนุษย์ สร้างโอกาส และความเสมอภาคทางสังคม	1. การส่งเสริมและพัฒนาคุณภาพชีวิตผู้สูงอายุ ผู้พิการ และผู้ด้อยโอกาส 2. การพัฒนาคุณภาพชีวิต สุขภาวะ การศึกษา และความเป็นอยู่ที่ดี 3. การยกระดับศักยภาพแรงงานและพัฒนาอาชีพ 4. การส่งเสริมด้านความยุติธรรมแก่ประชาชน
<b>ยุทธศาสตร์ที่ 3</b> การสร้างการเติบโตบนคุณภาพชีวิตที่เป็นมิตรต่อสิ่งแวดล้อม	1. ส่งเสริมกิจกรรมพัฒนาและอนุรักษ์ฟื้นฟูแหล่งน้ำ ฟื้นฟูปลูกต้นไม้ในพื้นที่เป้าหมาย 2. ส่งเสริมการใช้พลังงานทดแทนในพื้นที่ เพื่อลดค่าใช้จ่ายและสร้างมูลค่าทางเศรษฐกิจในด้านต่าง ๆ 3. ส่งเสริมการบริหารจัดการขยะมูลฝอยของเสียในพื้นที่และการนำไปใช้ให้เกิดประโยชน์ 4. ส่งเสริมการผลิตทางการเกษตรที่เป็นมิตรกับสิ่งแวดล้อมในลักษณะเกษตรกรรมยั่งยืน
<b>ยุทธศาสตร์ที่ 4</b> การเสริมสร้างความมั่นคง	1. ส่งเสริมการดูแลความปลอดภัยในพื้นที่ 2. กระชับความสัมพันธ์กับประเทศเพื่อนบ้าน และการสอดส่องดูแลความเรียบร้อยตามพื้นที่ชายแดน 3. บูรณาการป้องกัน ปราบปราม และบำบัดปัญหาหายาเสพติดในพื้นที่ 4. เพิ่มประสิทธิภาพในการแก้ปัญหาแรงงานต่างด้าวเชิงบูรณาการ

### 1.3.3 แผนพัฒนาจังหวัดศรีสะเกษ (พ.ศ. 2561 - 2565) ฉบับทบทวนปี พ.ศ. 2563

#### วิสัยทัศน์

“ดินแดนเกษตรปลอดภัย การค้าและการท่องเที่ยวครบวงจร”

#### พันธกิจ

1. ส่งเสริมการผลิตสินค้าเกษตร และการแปรรูปสินค้าทางการเกษตรของจังหวัด (การปศุสัตว์, การประมง, เกษตรอุตสาหกรรม, พืชเศรษฐกิจ และผลไม้) ให้มีคุณภาพ มีความปลอดภัยและได้มาตรฐาน มุ่งสู่การเป็นตลาดสินค้าเกษตรอินทรีย์ สามารถแข่งขันได้ รวมทั้งสามารถลดต้นทุนภาคการเกษตรให้กับเกษตรกร
2. ส่งเสริมการค้าการลงทุนโดยการสร้างโอกาส และสนับสนุนให้มีการลงทุนทั้งในระดับพื้นที่และเชื่อมโยงการลงทุนกับประเทศเพื่อนบ้าน และสนับสนุนให้เกิดการพัฒนาการท่องเที่ยวที่ครบวงจรทั้งการพัฒนาแหล่งท่องเที่ยว การพัฒนาศักยภาพบุคลากร และการขยายโอกาสในการเข้าถึงข้อมูลการท่องเที่ยวให้รองรับกับการพัฒนา Thailand 4.0
3. ยกระดับโครงสร้างพื้นฐานทางสังคม เสริมสร้างสังคมสุขภาวะ พัฒนาคนให้มีคุณภาพ ส่งเสริมการกีฬาสู่ความเป็นเลิศ ปลูกฝังการอนุรักษ์ ศิลปวัฒนธรรม วิถีชุมชน อัตลักษณ์ เชื่อมโยงกับขบธรรมเนียมวัฒนธรรมประเพณี
4. เสริมสร้างความสมดุล ความหลากหลาย และความมั่นคงของฐานทรัพยากรธรรมชาติและคุณภาพสิ่งแวดล้อม และพลังงานทางเลือก

5. เสริมสร้างความมั่นคงตามแนวชายแดน ความเป็นระเบียบ และความสงบเรียบร้อยของบ้านเมือง และลดความเหลื่อมล้ำทางสังคม
6. เสริมสร้างระบบบริหารจัดการภาครัฐโดยยึดหลักธรรมาภิบาล บนพื้นฐานความพึงพอใจสูงสุดของผู้รับบริการ

### เป้าประสงค์รวม

เพื่อสร้างความเข้มแข็งและยั่งยืนทางด้านเศรษฐกิจให้สามารถแข่งขันได้ ควบคู่ไปกับการพัฒนาด้านสังคม ความเป็นอยู่ของประชาชน และการรักษาทรัพยากรธรรมชาติสิ่งแวดล้อมให้น่าอยู่ รวมทั้งเสริมสร้างการบริหารจัดการภาครัฐ

### ยุทธศาสตร์การพัฒนาจังหวัดศรีสะเกษ

ยุทธศาสตร์การพัฒนาจังหวัดศรีสะเกษ	แนวทางการพัฒนา
<b>ยุทธศาสตร์ที่ 1</b> พัฒนาโครงสร้างพื้นฐานและยกระดับสินค้าการเกษตรการค้า และการท่องเที่ยว ให้ได้มาตรฐานและแข่งขันได้	<ol style="list-style-type: none"> <li>1. พัฒนาการตลาด การค้า การลงทุน การขนส่งสินค้า และการส่งออก</li> <li>2. ส่งเสริมการท่องเที่ยวและบริการที่ครบวงจร</li> <li>3. ส่งเสริมกระบวนการผลิต การแปรรูปสินค้าที่ได้มาตรฐานและมีคุณภาพ</li> <li>4. พัฒนาระบบบริหารจัดการน้ำที่มีประสิทธิภาพและระบบชลประทานที่ครอบคลุมทั่วถึง</li> <li>5. ลดต้นทุนการผลิตภาคการเกษตร</li> <li>6. เกษตรกรรมมีเสถียรภาพ เกษตรกรมีความมั่นคงด้านรายได้</li> <li>7. ส่งเสริมการผลิตสินค้าภาคการเกษตร ปศุสัตว์ ประมง เพื่อการจำหน่ายที่ได้มาตรฐานและมีคุณภาพ</li> <li>8. ส่งเสริมการผลิต และบริหารจัดการโคเนื้อเพื่อการจำหน่ายที่ได้มาตรฐานและมีคุณภาพ</li> <li>9. พัฒนาโครงสร้างพื้นฐาน</li> </ol>
<b>ยุทธศาสตร์ที่ 2</b> พัฒนาคุณภาพชีวิตประชาชน และการทะนุบำรุงศาสนา ศิลปะ และวัฒนธรรม	<ol style="list-style-type: none"> <li>1. ส่งเสริมการเรียนรู้ อนุรักษ์วัฒนธรรม ประเพณี และทำนุบำรุงศาสนา</li> <li>2. เพิ่มโอกาสทางการศึกษาอย่างทั่วถึงและยกระดับการศึกษาให้มีคุณภาพ</li> <li>3. สนับสนุนการน้อมนำหลักปรัชญาของเศรษฐกิจพอเพียงไปใช้ในการดำรงชีวิต</li> <li>4. พัฒนาคุณภาพชีวิต ระบบสาธารณสุข ปัจจัยพื้นฐานทางสังคม และระบบบริการสุขภาพให้มีมาตรฐาน</li> <li>5. ส่งเสริมและพัฒนาจังหวัดศรีสะเกษให้เป็นเมืองกีฬา</li> <li>6. พัฒนาทรัพยากรมนุษย์ และศักยภาพแรงงานที่มีคุณภาพ</li> </ol>
<b>ยุทธศาสตร์ที่ 3</b> อนุรักษ์และฟื้นฟูทรัพยากรธรรมชาติและสิ่งแวดล้อมให้เกิดความยั่งยืน	<ol style="list-style-type: none"> <li>1. พัฒนาระบบบริหารจัดการขยะ และพลังงานทางเลือก</li> <li>2. ป้องกันและควบคุมการสร้างมลพิษต่อสิ่งแวดล้อมโดยบังคับใช้กฎหมายอย่างจริงจัง</li> <li>3. สนับสนุน ฟื้นฟู อนุรักษ์ทรัพยากรธรรมชาติและสิ่งแวดล้อม รวมทั้งใช้ประโยชน์จากความหลากหลายทางชีวภาพ</li> <li>4. คุ้มครอง ป้องกัน รักษา ฟื้นฟูพื้นที่ป่า และป่าอนุรักษ์</li> <li>5. ส่งเสริมกิจกรรม CSR ด้านสิ่งแวดล้อม เพื่อสร้างการมีส่วนร่วมของทุกภาคส่วนในการอนุรักษ์และฟื้นฟูทรัพยากรธรรมชาติและสิ่งแวดล้อม</li> <li>6. สร้างจิตสำนึกของประชาชน ไม่ให้ทำลายและมีส่วนร่วมในการรักษาทรัพยากรธรรมชาติและสิ่งแวดล้อม</li> <li>7. เพิ่มประสิทธิภาพการบริหารจัดการน้ำ</li> </ol>

ยุทธศาสตร์การพัฒนา จังหวัดศรีสะเกษ	แนวทางการพัฒนา
ยุทธศาสตร์ที่ 4 รักษาความสงบเรียบร้อย และสร้าง สังคมที่มีความอยู่เย็นเป็นสุข	1. เสริมสร้างความสงบเรียบร้อยและความปลอดภัยในชีวิตและทรัพย์สิน และแก้ไขปัญหาเสพติด อาชญากรรม การค้ามนุษย์ และแรงงานผิด กฎหมาย 2. พัฒนาศักยภาพเพื่อก้าวสู่กับประชาคมโลก 3. ปรับปรุงซ่อมแซมสิ่งปลูกสร้างของทางราชการให้พร้อมบริการประชาชน
ยุทธศาสตร์ที่ 5 การบริหารจัดการภาครัฐโดยยึดหลัก ธรรมาภิบาล	1. พัฒนาระบบป้องกันและปราบปรามการทุจริตและประพฤติมิชอบ 2. ทุกภาคส่วนมีส่วนร่วมในการพัฒนาจังหวัด ภายใต้การบริหารจัดการ ภาครัฐ และธรรมาภิบาล

#### 1.4 ยุทธศาสตร์การพัฒนาขององค์กรปกครองส่วนท้องถิ่นในเขตจังหวัด (พ.ศ. 2561 - 2565) ฉบับทบทวนปี พ.ศ. 2562 องค์กรบริหารส่วนจังหวัดศรีสะเกษ

##### วิสัยทัศน์

“บูรณาการ ประสาน การจัดการบริการสาธารณะ เชื่อมโยงแผนพัฒนาทุกระดับ  
เพื่อประชาชนในท้องถิ่น มีคุณภาพชีวิตที่ดี”

##### พันธกิจ (Mission)

- ส่งเสริมสนับสนุนแผนพัฒนาองค์กรปกครองส่วนท้องถิ่นในจังหวัด มีความเชื่อมโยงกับแผนพัฒนา  
ทุกระดับในพื้นที่จังหวัด ได้อย่างมีประสิทธิภาพ
- ส่งเสริมและพัฒนาองค์กรปกครองส่วนท้องถิ่นในจังหวัด ให้สามารถปฏิบัติงานตามอำนาจหน้าที่  
ที่กฎหมาย และนโยบายกำหนด
- ส่งเสริมสนับสนุนการดำเนินงานขององค์กรปกครองส่วนท้องถิ่นในจังหวัด ให้มีความสามารถในการ  
จัดการบริการสาธารณะได้อย่างทั่วถึง

ค่านิยม (Values) ขององค์กรปกครองส่วนท้องถิ่นในจังหวัด :

“บูรณาการ การจัดการบริการสาธารณะโดยสร้างสรรค์ ยึดมั่นภารกิจ  
สร้างท้องถิ่น มีสุขวิถีพอเพียง และยั่งยืน”

##### เป้าหมาย (Goals)

- ส่งเสริมกระบวนการทบทวน การประสานแผนองค์กรปกครองส่วนท้องถิ่นในจังหวัด ให้มีความ  
สอดคล้อง และเชื่อมโยงกับแผนพัฒนาทุกระดับ

2. จัดประชุมประชาคมท้องถิ่นระดับอำเภอ และระดับจังหวัด เพื่อกำหนดกรอบ แนวทางการพัฒนาท้องถิ่นในจังหวัด ให้สอดคล้องกับสถานการณ์
3. องค์กรปกครองส่วนท้องถิ่นในจังหวัด มีประสิทธิภาพในการบริหารจัดการและประชาชนในท้องถิ่นมีความสุข
4. ประชาชนในท้องถิ่นจังหวัด ได้รับการบริการสาธารณะโดยถ้วนทั่ว ส่งผลให้มีคุณภาพชีวิตโดยองค์รวมที่ดีขึ้น

### ประเด็นยุทธศาสตร์ (Strategic Issues)

ยุทธศาสตร์การพัฒนา (Strategic )	กลยุทธ์ ( Strategy )
1. ยุทธศาสตร์การส่งเสริม การพัฒนาการประสานแผนองค์กรปกครองส่วนท้องถิ่นในจังหวัด เชื่อมโยงแผนทุกระดับ	1.1 เสริมสร้างกระบวนการเรียนรู้้องค์กรการจัดทำแผนองค์กรปกครองส่วนท้องถิ่นในจังหวัด ดำเนินงานตามมาตรฐานการบริการสาธารณะ 1.2 พัฒนาระบบข้อมูลพื้นฐานงานบริการสาธารณะขององค์กรปกครองส่วนท้องถิ่นในจังหวัด
2. ยุทธศาสตร์การส่งเสริม การสนับสนุนการปฏิบัติขององค์กรปกครองส่วนท้องถิ่นในจังหวัด ตามอำนาจหน้าที่ ภารกิจ และนโยบายที่มอบหมาย	2.1 พัฒนาองค์กรจัดทำแผนองค์กรปกครองท้องถิ่นในจังหวัดให้มีการบริหารจัดการที่ดี 2.2 สนับสนุนการปฏิบัติงานขององค์กรปกครองส่วนท้องถิ่นที่เกี่ยวข้องในระดับนโยบาย
3. ยุทธศาสตร์การส่งเสริม สนับสนุนการดำเนินงานจัดการบริการสาธารณะขององค์กรปกครองส่วนท้องถิ่นในจังหวัดให้มีมาตรฐาน	3.1 สนับสนุนการองค์กรปกครองส่วนท้องถิ่นในจังหวัดจัดทำโครงการและกิจกรรมภายใต้อำนาจหน้าที่ ภารกิจขององค์การบริหารส่วนจังหวัด 3.2 พัฒนาและขยายการจัดบริการสาธารณะขององค์กรปกครองส่วนท้องถิ่นในจังหวัด

การนำแผนยุทธศาสตร์การพัฒนาขององค์กรปกครองส่วนท้องถิ่นในเขตจังหวัด (พ.ศ. 2561-2565) ฉบับทบทวนปี 2562 องค์กรบริหารส่วนจังหวัดศรีสะเกษ ไปสู่การปฏิบัติ ปรากฏตามรายละเอียดโครงการพัฒนาท้องถิ่น ซึ่งได้ผ่าน กระบวนการประสานแผนพัฒนาขององค์กรปกครองส่วนท้องถิ่นในระดับอำเภอ และระดับจังหวัด ตามระเบียบ / หนังสือสั่งการของกระทรวงมหาดไทยกำหนด

### 1.5 ประเทศไทย 4.0 (Thailand 4.0) :

ไทยแลนด์ 4.0 เป็นวิสัยทัศน์เชิงนโยบายการพัฒนาเศรษฐกิจของประเทศไทย หรือโมเดลการพัฒนาเศรษฐกิจของรัฐบาล ภายใต้การนำของพลเอกประยุทธ์ จันทร์โอชา นายกรัฐมนตรี และหัวหน้าคณะรักษาความ

สงบแห่งชาติ (คสช.) ที่เข้ามาบริหารประเทศบนวิสัยทัศน์ที่ว่า มั่นคง มั่งคั่งและยั่งยืน ที่มีภารกิจสำคัญในการขับเคลื่อนปฏิรูปประเทศด้านต่างๆ เพื่อปรับแก้ จัดระบบ ปรับทิศทางและสร้างหนทางพัฒนาประเทศให้เจริญสามารถรับมือกับโอกาสและภัยคุกคามแบบใหม่ๆ ที่เปลี่ยนแปลงอย่างรวดเร็วในศตวรรษที่ 21 ได้โมเดล ประเทศไทย 4.0 ประกอบด้วย กลไกขับเคลื่อน (Engines of Growth) ดังนี้

1. Productive Growth Engines เพื่อปรับเปลี่ยนประเทศไทยสู่ High Income Country ที่ขับเคลื่อนด้วยนวัตกรรมปัญญา เทคโนโลยี และความคิดสร้างสรรค์ โดยการสร้างเครือข่ายความร่วมมือในรูปแบบประชารัฐ การบริหารจัดการสมัยใหม่และการสร้างคลัสเตอร์ทางด้านเทคโนโลยี การพัฒนาขีดความสามารถด้านการวิจัยและการพัฒนา การพัฒนาโมเดลธุรกิจที่ขับเคลื่อนด้วยนวัตกรรม รวมถึงการบ่มเพาะธุรกิจด้านเทคโนโลยี เป็นต้น Productive Growth Engines เป็นการตอบโจทย์ความพยายามในการก้าวข้าม “กับดักประเทศรายได้ปานกลาง” ที่เรากำลังเผชิญอยู่

2. Inclusive Growth Engines เพื่อให้ประชาชนได้รับประโยชน์และเป็นการกระจายรายได้ โอกาสและความมั่นคงที่เกิดขึ้น โดยสร้างคลัสเตอร์ (Cluster) เศรษฐกิจระดับกลุ่มจังหวัด จังหวัด การพัฒนาเศรษฐกิจและระดับฐานรากในชุมชน การส่งเสริมวิสาหกิจเพื่อสังคม เพื่อตอบโจทย์ประเด็นปัญหาและความท้าทายทางสังคมในมิติต่างๆ การส่งเสริมและสนับสนุนให้วิสาหกิจขนาดกลางและขนาดย่อมเข้มแข็งและสามารถแข่งขันได้ในเวทีโลก การยกระดับขีดความสามารถ การเสริมสร้างทักษะและการเติมเต็มศักยภาพของประชาชนให้ทันกับพลวัตการเปลี่ยนแปลงจากภายนอก และการจ่ายภาษีให้แก่ผู้ที่มีรายได้ต่ำกว่าเกณฑ์ที่กำหนดแบบมีเงื่อนไข (Negative Income Tax) เป็นต้น Inclusive Growth Engines เป็นการตอบโจทย์ความพยายามในการก้าวข้าม “กับดักความเหลื่อมล้ำ” ที่เกิดขึ้นในปัจจุบัน

3. Green Growth Engines การสร้างความมั่งคั่งของประเทศไทยในอนาคต จะต้องคำนึงถึงการพัฒนาและใช้เทคโนโลยีที่เป็นมิตรต่อสิ่งแวดล้อม โดยการมุ่งเน้นการใช้พลังงานทดแทน การปรับแนวคิดจากเดิมที่คำนึงถึงความได้เปรียบเรื่องต้นทุน (Cost Advantage) เป็นหลัก มาสู่การคำนึงถึงประโยชน์ที่ได้จากการลดความสูญเสียที่เกิดขึ้นทั้งระบบ (Lost Advantage) หัวใจสำคัญอยู่ที่การพัฒนากระบวนการผลิตให้ส่งผลกระทบต่อสิ่งแวดล้อมน้อยที่สุด อันจะเกิดประโยชน์กับประเทศและประชาคมโลกด้วยในเวลาเดียวกัน Green Growth Engines เป็นการตอบโจทย์การหลุดออกจาก “กับดักความไม่สมดุลของการพัฒนา” (ระหว่างคนกับสภาพแวดล้อม) ที่กำลังเผชิญอยู่ ณ ขณะนี้

#### องค์ประกอบของการเปลี่ยนผ่านเข้าสู่ไทยแลนด์ 4.0

1. เปลี่ยนจากการเกษตรแบบดั้งเดิม (Traditional Farming) ในปัจจุบัน ไปสู่การเกษตรสมัยใหม่ ที่เน้นการบริหารจัดการและเทคโนโลยี (Smart Farming) โดยเกษตรกรต้องร่ำรวยขึ้น เป็นเกษตรกรและเป็นผู้ประกอบการ (Entrepreneur)

2. เปลี่ยนจาก Traditional SMEs หรือ SMEs ที่มีอยู่รัฐต้องให้ความช่วยเหลืออยู่ตลอดเวลาไปสู่การเป็น Smart Enterprises และ Startups ที่มีศักยภาพสูง

3. เปลี่ยนจาก Traditional Service ซึ่งมีการสร้างมูลค่าค่อนข้างต่ำ ไปสู่ High Value Services

4. เปลี่ยนจากแรงงานทักษะต่ำไปสู่แรงงานที่มีความรู้ ความเชี่ยวชาญ และทักษะสูง

## 2. ยุทธศาสตร์ขององค์การบริหารส่วนจังหวัดศรีสะเกษ

วิสัยทัศน์ พันธกิจ/ภารกิจ เป้าหมาย ตัวชี้วัด ให้สะท้อนถึงผลสัมฤทธิ์ขององค์การบริหารส่วนจังหวัดศรีสะเกษ สอดคล้องกับยุทธศาสตร์ชาติ และแผนอื่น ๆ ที่เกี่ยวข้องและเชื่อมโยงกับยุทธศาสตร์การจัดสรรงบประมาณรายจ่ายประจำปีและโครงสร้างแผน ตามที่สำนักงบประมาณกำหนด

### 2.1) วิสัยทัศน์ (Vision) :

“สร้างสังคมมีสุข ส่งเสริมการค้าชายแดนและการท่องเที่ยว  
พัฒนาการศึกษาท้องถิ่นได้มาตรฐาน”

**พันธกิจ (Mission) :** เพื่อให้บรรลุวิสัยทัศน์ กำหนดพันธกิจการพัฒนาดังนี้

1. ส่งเสริมการพัฒนาคุณภาพชีวิตของคนในท้องถิ่น
2. ส่งเสริมทรัพยากรธรรมชาติและสิ่งแวดล้อม
3. ส่งเสริมการท่องเที่ยว และการพาณิชย์ การค้า และการลงทุนชายแดน
4. พัฒนาการจัดการศึกษาท้องถิ่น
5. บริหารจัดการตามหลักธรรมาภิบาล

### 2.2) ยุทธศาสตร์การพัฒนา :

1. ยุทธศาสตร์การพัฒนาคุณภาพชีวิต
2. ยุทธศาสตร์การพัฒนาทรัพยากรธรรมชาติและสิ่งแวดล้อม
3. ยุทธศาสตร์ การส่งเสริมการท่องเที่ยว และการพาณิชย์การค้าชายแดน
4. ยุทธศาสตร์การจัดการศึกษาท้องถิ่น
5. ยุทธศาสตร์การพัฒนาองค์กร

**2.3) เป้าประสงค์ (Goals) :** เพื่อให้บรรลุพันธกิจ กำหนดเป้าหมายการพัฒนาดังนี้การพัฒนาดังนี้

1. ด้านพัฒนาคุณภาพชีวิตของคนในท้องถิ่นให้อยู่ดีมีสุข โดยองค์รวมที่ดีขึ้น
2. ด้านทรัพยากรและสิ่งแวดล้อม ให้อยู่บนความสมดุลและยั่งยืน
3. ด้านส่งเสริมการท่องเที่ยว และการพาณิชย์ การค้าและการลงทุนชายแดน เปิดประตูสู่อาเซียน
4. ด้านพัฒนาการจัดการศึกษาท้องถิ่นทุกระดับได้มาตรฐานและมีส่วนร่วม
5. ด้านพัฒนาองค์กรที่มุ่งสู่องค์กรสมัยใหม่ ก้าวทันเทคโนโลยี



2.4) - 2.5) ตัวชี้วัด/ค่าเป้าหมาย : (Key Performance Indicator) เพื่อให้บรรลุเป้าประสงค์ที่กำหนด  
ตัวชี้วัด และค่าเป้าหมายโดยพิจารณา ดังนี้

2.4) ตัวชี้วัด (KPI)	เป้า ประสงค์	2.5) ค่าเป้าหมาย					ความ ก้าวหน้าของ เป้าหมาย
		2561	2562	2563	2564	2565	
<b>1. การพัฒนาคุณภาพชีวิต</b>	<b>(1)</b>						
1.1 ร้อยละของงบประมาณที่จัดสรรเพิ่มขึ้น		37.38 %	41.15 %	44.92 %	48.69 %	52.46%	ปีละ 3.77 %
1.2 จำนวนสถานที่หรือพื้นที่/แห่งที่ ได้รับการส่งเสริม/สนับสนุนเพิ่มขึ้น		8	12	16	20	24	ปีละ 4 แห่ง
1.3 จำนวนโครงการ กิจกรรมที่ ดำเนินการเพิ่มขึ้น		5/5	6/5	7/5	8/5	9/5	ปีละ 1 โครงการ / 5 กิจกรรม
1.4 จำนวน ประชากรที่เป็น กลุ่มเป้าหมายเพิ่มขึ้น		400	500	600	700	800	ปีละ 100 คน
<b>2. การพัฒนาทรัพยากรธรรมชาติและสิ่งแวดล้อม</b>	<b>(2)</b>						
2.1 จำนวนของถนนที่เป็นเส้นทาง หลักเชื่อมระหว่าง ตำบล อำเภอ จังหวัด ได้รับการก่อสร้าง/ปรับปรุง เพิ่มขึ้น		200	240	280	320	360	ปีละ 40 สายทาง
2.2 จำนวนสะพาน ทางเท้า และท่อ ระบายน้ำได้รับการก่อสร้าง ปรับปรุง เพิ่มขึ้น		1	2	3	4	5	ปีละ 1 แห่ง
2.3 จำนวนแหล่งน้ำได้รับการ ก่อสร้าง/ปรับปรุงเพิ่มขึ้น		18	28	38	48	58	ปีละไม่ต่ำกว่า 10 แห่ง
2.4 จำนวนฝาย คลองชลประทาน ขุดลอก ได้รับการก่อสร้าง/ปรับปรุง เพิ่มขึ้น		4	7	10	13	16	ปีละไม่ต่ำกว่า 3 แห่ง
2.5 จำนวนระบบสาธารณสุขปโภค/ สาธารณสุขการ ได้รับการก่อสร้าง/ ปรับปรุงเพิ่มขึ้น		4	5	6	7	8	ปีละ 1 แห่ง
2.6 จำนวนโครงการ/กิจกรรม ที่ ดำเนินการเพิ่มขึ้น		4/2	5/4	6/6	7/8	8/10	ปีละ 1 โครงการ 2 กิจกรรม

2.4) ตัวชี้วัด (KPI)	เป้า ประสงค์	2.5) ค่าเป้าหมาย					ความ ก้าวหน้าของ เป้าหมาย
		2561	2562	2563	2564	2565	
<b>3. การส่งเสริมการท่องเที่ยว และการพาณิชย์การค้าชายแดน</b>	<b>(3)</b>						
3.1 ร้อยละของงบประมาณที่จัดสรรเพิ่มขึ้น		18.37%	21.43%	24.49%	27.55%	30.61%	ปีละ 3.06 %
3.2 จำนวนโครงการ กิจกรรมที่ดำเนินการเพิ่มขึ้น		11/14	15/20	19/26	23/32	27/38	ปีละไม่ต่ำกว่า 4 โครงการ/ 6 กิจกรรม
3.3 จำนวนพื้นที่ท่องเที่ยวที่เป็นกลุ่มเป้าหมายเพิ่มขึ้น		2	6	10	14	18	ปีละ 4 แห่ง
<b>4. การจัดการศึกษาท้องถิ่น</b>	<b>(4)</b>						
4.1 ร้อยละของงบประมาณที่จัดสรรเพิ่มขึ้น		40.79%	42.91%	45.03%	47.15%	49.27%	ปีละ 2.12%
4.2 จำนวนโครงการ กิจกรรมที่ดำเนินการเพิ่มขึ้น		18/6	25/10	32/14	39/18	46/22	ปีละไม่ต่ำกว่า 7 โครงการ/ ไม่ต่ำกว่า 4 กิจกรรม
4.3 ร้อยละของผลสัมฤทธิ์ทางการเรียน		39.84%	47.81%	55.78%	63.75%	71.72%	ปีละ 7.97 %
<b>5. การพัฒนาองค์กร</b>	<b>(5)</b>						
5.1 ร้อยละของงบประมาณที่จัดสรรเพิ่มขึ้น		77.25%	79.74%	82.23%	84.72%	87.21%	ปีละ 2.49 %
5.2 จำนวนภารกิจการพัฒนาบุคลากรเพิ่มขึ้น		4	7	10	13	16	ปีละไม่ต่ำกว่า 3 แห่ง
5.3 จำนวนโครงการ/กิจกรรม ที่ดำเนินการเพิ่มขึ้น		4	5	6	7	8	ปีละ 1 แห่ง
5.4 จำนวนบุคลากรที่เป็นกลุ่มเป้าหมายเพิ่มขึ้น		4/2	5/4	6/6	7/8	8/10	ปีละ 1 โครงการ /2 กิจกรรม

## 2.6) ยุทธศาสตร์การพัฒนา : กลยุทธ์การพัฒนา (Strategy) / แนวทางการพัฒนา ดังนี้

### 1. ยุทธศาสตร์การพัฒนาคุณภาพชีวิต

#### กลยุทธ์ / แนวทางการพัฒนา (Strategy)

- 1.1 การพัฒนาสุขภาพอนามัย
- 1.2 การกีฬาและนันทนาการ
- 1.3 สวัสดิการสังคม
- 1.4 การพัฒนาอาชีพ
- 1.5 การพัฒนาการจัดระเบียบชุมชน สังคม และรักษาความสงบเรียบร้อย
- 1.6 การส่งเสริมศาสนา รักษาศิลปอดศิลป์วัฒนธรรม จารีตประเพณีและภูมิปัญญาท้องถิ่น

### 2. ยุทธศาสตร์การพัฒนาทรัพยากรธรรมชาติและสิ่งแวดล้อม

#### กลยุทธ์ / แนวทางการพัฒนา (Strategy)

- 2.1 การพัฒนาโครงสร้างพื้นฐาน
- 2.2 การส่งเสริม/สนับสนุนการพัฒนาเมือง/ชนบท
- 2.3 การส่งเสริม สงวนรักษาทรัพยากรธรรมชาติและสิ่งแวดล้อม

### 3. ยุทธศาสตร์ การส่งเสริมการท่องเที่ยว และการพาณิชย์การค้าชายแดน

#### กลยุทธ์ / แนวทางการพัฒนา (Strategy)

- 3.1 การส่งเสริมการท่องเที่ยว
- 3.2 การส่งเสริมการพาณิชย์ การลงทุน
- 3.3 การส่งเสริมการค้าและการลงทุนชายแดน

### 4. ยุทธศาสตร์การจัดการศึกษาท้องถิ่น

#### กลยุทธ์ / แนวทางการพัฒนา (Strategy)

- 4.1 การพัฒนาคุณภาพผู้เรียน
- 4.2 การพัฒนาผู้เรียนให้เป็นอัจฉริยภาพ
- 4.3 การพัฒนาคุณภาพบุคลากร
- 4.4 การพัฒนาสถานศึกษา
- 4.5 การส่งเสริมและพัฒนาสื่อนวัตกรรมเทคโนโลยีการศึกษาและแหล่งเรียนรู้
- 4.6 การพัฒนาระบบนิเทศทางการศึกษา
- 4.7 การจัดการศึกษาตามหลักปรัชญาเศรษฐกิจพอเพียง
- 4.8 การส่งเสริมการบริหารสถานศึกษาโดยใช้โรงเรียนเป็นฐานเพื่อการพัฒนาท้องถิ่น (SBMLD)
- 4.9 การส่งเสริมศาสนา ศิลปวัฒนธรรมและภูมิปัญญาท้องถิ่น

### 5. ยุทธศาสตร์การพัฒนาองค์กร

#### กลยุทธ์ / แนวทางการพัฒนา (Strategy)

- 5.1 การพัฒนาบุคลากร
- 5.2 การพัฒนาองค์กร
- 5.3 การบริหารจัดการ

## 2.7) จุดยืนทางยุทธศาสตร์(Positioning)

ตามแผนพัฒนาท้องถิ่นสี่ปี (พ.ศ. 2561 – 2565) ฉบับทบทวน ปี 2563 องค์การบริหารส่วนจังหวัดศรีสะเกษ ภายใต้ภารกิจและหน้าที่ในการบริการสาธารณะแก่ประชาชนในพื้นที่ครอบคลุมพื้นที่ทั้งจังหวัด และส่งเสริม/สนับสนุน การพัฒนาจังหวัด มุ่งสู่ความสำเร็จ และบรรลุเป้าหมายที่กำหนด สามารถนำไปสู่การแข่งขันได้ โดยการนำประเด็นจุดยืนทางยุทธศาสตร์ (Positioning) ขององค์การบริหารส่วนจังหวัดศรีสะเกษ คือ “สร้างสังคมมีสุข ส่งเสริมการค้าชายแดนและการท่องเที่ยว พัฒนาการศึกษาท้องถิ่นได้มาตรฐาน” โดยมียุทธศาสตร์สำคัญ 5 ประการ ดังนี้

1. เป็นองค์กรปกครองส่วนท้องถิ่นระดับบนที่พัฒนาคุณภาพชีวิตของคนในท้องถิ่นให้อยู่ดีมีสุข
2. จัดบริการสาธารณะแก่ประชาชนในท้องถิ่น ให้เป็นเมือง และชุมชน น่าอยู่บนความสมดุลและยั่งยืน
3. เป็นแหล่งพัฒนาการจัดการศึกษาท้องถิ่นทุกระดับ ได้มาตรฐาน และมีส่วนร่วม
4. เป็นองค์กรสนับสนุนและส่งเสริมการท่องเที่ยว การค้าชายแดน เปิดประตูสู่อาเซียน
5. เป็นองค์กรที่มุ่งพัฒนาสู่องค์กรสมัยใหม่ที่ก้าวทันเทคโนโลยี

จากการวิเคราะห์ศักยภาพในด้านสังคม ทรัพยากรธรรมชาติและสิ่งแวดล้อม และเศรษฐกิจ สามารถระบุปัจจัยและองค์ประกอบที่ส่งผลต่อการเจริญเติบโตและสร้างรายได้ให้แก่จังหวัด ในขณะที่ปัญหาโครงสร้างทางสังคมและโครงการพื้นฐานทางกายภาพยังเป็นเงื่อนไขการพัฒนา ดังนี้

### 1. ด้านสังคม

การพัฒนาเพื่อมุ่งปรับปรุงส่งเสริมให้คนที่อยู่ร่วมกัน มีการเปลี่ยนแปลงไปในทางที่ดีขึ้น การดำรงชีวิตอยู่ร่วมกันนั้นมีความเจริญรุ่งเรืองและสงบสุขจะต้องอาศัยปัจจัยหลายอย่างประกอบกัน อย่างน้อยที่สุดจะต้องมีปัจจัย ขึ้นพื้นฐานที่ดีพอสมควร กล่าวคือ มีที่อยู่อาศัยมีอาหารเพียงพอแก่การเลี้ยงชีพ มีเสื้อผ้า เครื่องนุ่งห่ม สมควรแก่สภาพและฐานะ เวลาเจ็บป่วยควรจะได้รับ การรักษาพยาบาล มีอาชีพมั่นคงมีรายได้เพียงพอแก่ค่าใช้จ่ายในการครองชีพ มีความรักใคร่สามานสามัคคีกันของคนในสังคม และปราศจากภัยคุกคามจากโจรผู้ร้าย ฯลฯ สิ่งเหล่านี้จะเกิดขึ้นได้ ต้องอาศัยความร่วมมือจากทุกภาคส่วน เพื่อให้เกิดความเจริญก้าวหน้า และอยู่ร่วมกันอย่างมีความสุข

#### 1.1 การพัฒนาคุณภาพชีวิต

การพัฒนาคุณภาพชีวิต และสังคมในท้องถิ่นที่สอดคล้องกับวิถีชีวิตและวัฒนธรรม และมีทางเลือกในการเสริมสร้างสุขภาพ การดำรงชีวิตที่ดีปลอดภัยจากพิษภัยของยาเสพติดอบายมุข ประชาชนในท้องถิ่นได้รับการดูแลสวัสดิการสังคมจากรัฐอย่างทั่วถึง ส่งผลให้ประชาชนมีสภาพการดำรงชีวิตที่ดีขึ้นและยั่งยืน นอกจากนี้ องค์กรปกครองส่วนท้องถิ่นยังเป็นองค์กรหลัก ที่สำคัญในการส่งเสริมศาสนา รักษาสืบทอดศิลปะ วัฒนธรรม จารีต ประเพณี และภูมิปัญญาท้องถิ่นสู่รุ่นลูกรุ่นหลานให้คงอยู่สืบไป โดยมีการวางแผนการพัฒนาท้องถิ่นจังหวัดศรีสะเกษอย่างเป็นรูปธรรม ได้แก่

1) การพัฒนาสุขภาพอนามัย พัฒนาคุณภาพชีวิตของคนในท้องถิ่นให้อยู่ดีมีสุข โดยองค์รวมที่ดีขึ้น โดยการส่งเสริม/สนับสนุนด้านสุขภาพอนามัยและการป้องกันโรคติดต่อแก่ประชาชนในท้องถิ่น ตลอดจนการส่งเสริมและสนับสนุนการบริการทางการแพทย์หรือการรักษาพยาบาลเบื้องต้นให้แก่สถานรักษาพยาบาลในจังหวัดศรีสะเกษ

2) การกีฬาและนันทนาการ ส่งเสริมการพัฒนากีฬาพื้นฐานและกีฬามวลชนให้แก่ เด็ก เยาวชน และประชาชนทั่วไปตื่นตัวด้านกีฬาและพัฒนาตนเองสู่ความเป็นเลิศและมีอาชีพ เพื่อนำชื่อเสียงสู่จังหวัดศรีสะเกษ

3) สวัสดิการสังคมและการสงเคราะห์ ส่งเสริมด้านสวัสดิการสังคมและการสงเคราะห์โดยการสนับสนุนสวัสดิการสังคมแบบถ้วนหน้าในการส่งเสริมสุขภาพ การพัฒนาอาชีพและฝึกทักษะในการทำงานอันเป็นสวัสดิการ

ขั้นต่ำที่ทำให้ชีวิตอยู่ได้สมกับความเป็นมนุษย์ซึ่งเป็นสวัสดิการสังคมพื้นฐานครอบคลุมตั้งแต่แรกเกิดถึงตายและการสงเคราะห์ ให้แก่เด็ก สตรี คนชรา ผู้ด้อยโอกาสทางสังคมในท้องถิ่นจังหวัดศรีสะเกษ

4) การพัฒนาอาชีพ การส่งเสริมรวมกลุ่มอาชีพประกอบอาชีพเสริม การฝึกอบรมและพัฒนาผลิตภัณฑ์โดยใช้วัสดุในท้องถิ่น จัดหาเครื่องมือและอุปกรณ์ในการผลิตที่จำเป็น และส่งเสริมการตลาดในการจำหน่ายสินค้าให้แก่กลุ่มอาชีพในท้องถิ่นจังหวัดศรีสะเกษ เช่น อาคารศูนย์แสดงและจำหน่ายสินค้า OTOP เป็นต้น

5) การพัฒนาการจัดระเบียบชุมชน สังคม และรักษาความสงบเรียบร้อย ส่งเสริมและพัฒนาสังคมให้มีความเข้มแข็งและเอื้ออาทรต่อกันและไม่เกี่ยวข้องกับยาเสพติด ส่งเสริมให้ประชาชนในท้องถิ่นมีส่วนร่วมในการแก้ไขปัญหาต่างๆ ตลอดจนประสานความร่วมมือในการพัฒนาท้องถิ่นในทุกๆ ด้าน ส่งเสริมชุมชน ประชาชนหรือเครือข่ายองค์กรประชาชน ให้มีความรู้ความเข้าใจเกี่ยวกับการปกครองระบอบประชาธิปไตยอันมีพระมหากษัตริย์ทรงเป็นประมุข เพื่อส่งเสริม/สนับสนุนการป้องกันและบรรเทาสาธารณภัยในจังหวัดศรีสะเกษ เพื่อให้ประชาชนมีความปลอดภัยในชีวิตและทรัพย์สิน

6) การส่งเสริมศาสนา รักษาสืบทอดศิลปวัฒนธรรม จารีต ประเพณีและภูมิปัญญาท้องถิ่น ส่งเสริมองค์กรทุกภาคส่วน เพื่อบำรุงรักษา พิธีกรรม สืบทอด ศิลปะวัฒนธรรม จารีตประเพณี และภูมิปัญญาท้องถิ่นอันดีงามของท้องถิ่นและของชาติ ให้คงอยู่สืบต่ออนุชนรุ่นหลังของจังหวัดศรีสะเกษ เพื่อส่งเสริม / สนับสนุนสถาบันศาสนา เผยแพร่หลักธรรม เพื่อยึดเหนี่ยวของคนในจังหวัดศรีสะเกษ โดยใช้หลักธรรมในการดำรงชีวิต

## 1.2 การพัฒนาการจัดการศึกษาท้องถิ่น

ส่งเสริมและพัฒนาการจัดการศึกษาของสถานศึกษาในสังกัดองค์การบริหารส่วนจังหวัดศรีสะเกษ สามารถจัดการศึกษาได้อย่างมีคุณภาพ มาตรฐาน ผู้เรียนมีความรู้ คุณคุณธรรม บุคลากรทางการศึกษาเป็นมืออาชีพ พัฒนาสื่อ นวัตกรรม และเทคโนโลยีสารสนเทศเพื่อการศึกษา การเพิ่มประสิทธิภาพการบริหารจัดการศึกษาตามหลักธรรมาภิบาล ได้แก่

1) การพัฒนาคุณภาพการจัดการศึกษาให้ได้มาตรฐาน พัฒนาคุณภาพ และมาตรฐานการศึกษาและเรียนรู้ของคนในท้องถิ่น เพิ่มโอกาสทางการศึกษาและการเรียนรู้อย่างทั่วถึงและมีคุณภาพ ส่งเสริมการมีส่วนร่วมของทุกภาคส่วนของสังคมในการบริหารและจัดการศึกษา

2) ส่งเสริมศาสนาเอกลักษณ์วัฒนธรรมท้องถิ่นและค่านิยมความเป็นไทย และการดำเนินชีวิตตามหลักปรัชญาเศรษฐกิจพอเพียง โดยการจัดทำหลักสูตรท้องถิ่นการปลูกฝังคุณธรรม ความสำนึกในความเป็นชาติไทย และวิถีชีวิตตามหลักปรัชญาเศรษฐกิจพอเพียง

3) การพัฒนาสื่อ นวัตกรรม และเทคโนโลยีสารสนเทศเพื่อการศึกษา พัฒนาคุณภาพและมาตรฐานการศึกษาทุกระดับตามหลักสูตร และส่งเสริมความสามารถทางเทคโนโลยี เพื่อเป็นเครื่องมือในการเรียนรู้ โดยเฉพาะเพิ่มศักยภาพนักเรียนในด้านภาษา ด้านคณิตศาสตร์ ด้านวิทยาศาสตร์ ด้านการเตรียมความพร้อมสู่อาเซียน และด้านเทคโนโลยี เพื่อสนับสนุนสู่ความเป็นหนึ่งในสองของภูมิภาคเอเชียตะวันออกเฉียงใต้

4) การพัฒนาผู้เรียนเต็มตามศักยภาพ โดยการจัดกิจกรรมการเรียนรู้การสอนที่หลากหลายให้สอดคล้องกับศักยภาพของนักเรียนมีแผนการจัดการเรียนรู้ที่ยึดผู้เรียนเป็นสำคัญ เน้นความสนใจของนักเรียนนำเนื้อหาสาระการเรียนรู้เป็นเรื่องใกล้ตัวในชุมชนหรือในชีวิตประจำวันนำภูมิปัญญาท้องถิ่น มาจัดกิจกรรมการเรียนรู้การสอน มุ่งเน้นให้นักเรียนเกิดทักษะ กิจกรรมเน้นกระบวนการคิด ใช้เทคนิควิธีการอย่างหลากหลาย มีสื่ออุปกรณ์ประกอบลงมือปฏิบัติเน้น การปฏิบัติจริงมีกิจกรรมเสริมหลักสูตร เช่น กลุ่มสาระ การเรียนรู้แต่ละด้าน ชุมชน ชมรม กิจกรรมจิตอาสา ในโอกาสต่างๆ นอกเหนือจากชั่วโมงเรียน เป็นต้น

5) การเพิ่มประสิทธิภาพการบริหารจัดการศึกษาตามหลักธรรมาภิบาล นำการบริหารจัดการศึกษาตามหลักธรรมาภิบาลของสถานศึกษาในสังกัดองค์การบริหารส่วนจังหวัดศรีสะเกษ การปฏิบัติตามกฎหมาย ระเบียบ ข้อบังคับต่างๆ คำนึงถึงหลักคุณธรรม การยึดมั่นในความถูกต้องดีงาม การส่งเสริมให้บุคลากรพัฒนา

ตนเองไปพร้อมกัน เพื่อให้บุคลากรมีความซื่อสัตย์ จริงใจ ขยันอดทน มีระเบียบ มีวินัย ด้านหลักความโปร่งใส ผู้ปกครองเข้าถึงข้อมูลข่าวสารได้สะดวกและเข้าใจง่าย และมีกระบวนการให้ประชาชนหรือผู้ปกครองนักเรียน และคณะกรรมการสถานศึกษาได้ตรวจสอบความถูกต้องอย่างชัดเจน ด้านหลักการมีส่วนร่วมการให้โอกาสให้บุคลากร หรือผู้มีส่วนเกี่ยวข้องเข้ามามีส่วนร่วม บริหารจัดการเกี่ยวกับการตัดสินใจในเรื่องต่างๆ แนะนำ ปรีกษา ร่วมวางแผนและร่วมปฏิบัติด้านหลักความรับผิดชอบ การตระหนักในสิทธิและหน้าที่ ความสำนึกในความรับผิดชอบต่อสังคม และเคารพในความคิดเห็นที่แตกต่าง รวมทั้งความกล้าที่จะยอมรับผลดีและผลเสียจากการกระทำของตนเอง ด้านหลักความคุ้มค่า การบริหารจัดการและใช้ทรัพยากรที่มีจำกัด เพื่อให้เกิดประโยชน์สูงสุดแก่ส่วนรวมในสถานศึกษา

6) การพัฒนาสมรรถนะครูและบุคลากรทางการศึกษาสู่การเป็นนักบริหารมืออาชีพ เพื่อพัฒนาผู้บริหาร ครูและบุคลากรทางการศึกษาให้มีความรู้ ความเข้าใจ สามารถนำหลักการ และแนวทางการบริหาร การศึกษาไปประยุกต์ใช้ในการบริหารและพัฒนาการศึกษาให้มีประสิทธิภาพ ภายใต้กรอบมาตรฐาน 7 ด้าน โดยเฉพาะมาตรฐานที่ 3 และ 4 ที่ต้องดำเนินการเป็นอันดับแรก ดังนี้

มาตรฐานที่ 1 นวัตกรรมทางการบริหารการศึกษา นโยบายและการวางแผนทางการศึกษา

มาตรฐานที่ 2 การบริหารทรัพยากรทางการศึกษาและการประชาสัมพันธ์และการสร้างความสัมพันธ์กับชุมชน

มาตรฐานที่ 3 ภาวะผู้นำ คุณธรรม จริยธรรม และจรรยาบรรณสำหรับผู้บริหารมืออาชีพ

มาตรฐานที่ 4 การบริหารวิชาการ

มาตรฐานที่ 5 การประกันคุณภาพการศึกษา องค์การแห่งการเรียนรู้ และการจัดการความรู้

มาตรฐานที่ 6 ระบบการบริหารและการจัดการเทคโนโลยีสารสนเทศทางการศึกษา

มาตรฐานที่ 7 การวิจัยและพัฒนาทางการบริหารการศึกษา

### 1.3 การพัฒนาองค์กร

การพัฒนาองค์กรสู่ความเป็นเลิศ ต้องเริ่มจากการรู้จักองค์กรเป็นอันดับแรก เพื่อให้บุคลากรทุกคนมองภาพขององค์กรเป็นภาพเดียวกัน วางแผนการดำเนินกิจกรรม การปรับปรุงและพัฒนาองค์กรอย่างเหมาะสมและเป็นไปในทิศทางเดียวกันทั่วทั้งองค์กร การรู้จักองค์กรเป็นการสรุปภาพรวมขององค์กรให้ชัดเจนในเรื่องต่างๆ หน้าที่และบริการขององค์กรที่สำคัญ วิสัยทัศน์ พันธกิจ และค่านิยมขององค์กร ลักษณะโดยรวมของบุคลากร สิ่งอำนวยความสะดวกเทคโนโลยี และอุปกรณ์ในการทำงาน กฎระเบียบข้อบังคับที่ต้องปฏิบัติ โครงสร้างองค์กร ลูกค้ำและผู้มีส่วนได้ส่วนเสีย สภาพการแข่งขัน ความท้าทายขององค์กร ด้านบริหาร ด้านการปฏิบัติการ และด้านทรัพยากรบุคคล ได้แก่

1) การพัฒนาบุคลากร นำแนวคิดของการบริหารทรัพยากรบุคคลเชิงกลยุทธ์ (Strategic Human Resource Management : SHRM) ซึ่งเป็นการบริหารทรัพยากรบุคคลที่มุ่งเน้น “สร้างและพัฒนา” ระดับขีดความสามารถของบุคลากร สร้างแรงจูงใจในการปฏิบัติงาน สามารถกำหนดทิศทางการบริหารทรัพยากรบุคคลให้มุ่งสู่เป้าหมายพันธกิจขององค์กร การนำบริหารทรัพยากรบุคคลในยุคใหม่เป็นการบริหารงานบุคคลเชิงรุก ทรัพยากรมนุษย์ถือว่าเป็น “ทุน” ขององค์กรที่สามารถเพิ่มมูลค่ามหาศาลให้กับองค์กรมากกว่าทรัพย์สินหรือทุนประเภทอื่นๆ และไม่ได้มองทรัพยากรบุคคลเป็นเพียงแค่ “ค่าใช้จ่าย” ขององค์กร

2) การพัฒนาองค์กรโดยการเสริมสร้างขีดสมรรถนะการบริหารองค์กร ประกอบด้วยพัฒนาสมรรถนะของบุคลากร วัดจากคะแนนการประเมินการปฏิบัติงานที่สะท้อนจากผลการประเมินสมรรถนะตามแนวของ ก.พ. พัฒนาปรับปรุงสารสนเทศขององค์กร วัดจากผลการสำรวจความพึงพอใจของผู้ใช้งานสารสนเทศ ( User Satisfaction ) และข้อมูลเชิงประจักษ์ด้านประสิทธิภาพของระบบสารสนเทศ และพัฒนาปรับปรุงวัฒนธรรมองค์กร วัดจากผลการสำรวจเกี่ยวกับบรรยากาศการทำงานของส่วนราชการต่าง ๆ เช่น ภาวะผู้นำ (Leadership)

วัฒนธรรม (Culture) การทำงานเป็นทีม (Teamwork) การอุทิศตนและความมุ่งมั่นในการทำงาน (Personal Contribution) การจัดการความรู้ (Knowledge Management) นอกจากนี้ การปรับปรุงสถานที่ปฏิบัติงานร่วมกัน เป็นระเบียบอย่างเหมาะสม

3) การบริหารจัดการ แนวคิดหลักของการพัฒนาคุณภาพการบริหารจัดการภาครัฐ โดย Public Sector Management Quality Award : PMQA มีจุดมุ่งเน้นที่สำคัญ คือ การนำองค์กรอย่างมีวิสัยทัศน์มีความรับผิดชอบต่อสังคม ให้ความสำคัญกับประชาชนและผู้มีส่วนได้ส่วนเสีย ปรับปรุงระบบบริหารจัดการให้มีความยืดหยุ่นคล่องตัว พัฒนาการบริหารคน และการพัฒนาคน มีความคิดริเริ่มและเรียนรู้อย่างต่อเนื่อง ตัดสินใจโดยอาศัยข้อมูลสารสนเทศ และทำงานโดยมุ่งผลลัพธ์เป็นสำคัญ (ประโยชน์สุขของประชาชน)

## 2. ด้านการพัฒนาทรัพยากรธรรมชาติและสิ่งแวดล้อม

จังหวัดศรีสะเกษ สภาพดินร้อยละ 60 เป็นดินร่วนปนทรายที่มีการระบายน้ำดี แต่มีความอุดมสมบูรณ์ต่ำ เป็นเขตชลประทานขนาดกลางพื้นที่ชลประทาน 156,806 ไร่ เขตชลประทานขนาดเล็กพื้นที่ชลประทาน 240,488 ไร่ มีแหล่งน้ำธรรมชาติ 7 ลุ่มน้ำ ได้แก่ แม่น้ำมูล ลำน้ำเสียว ห้วยทับทัน ลำโดมใหญ่ ห้วยขะยุง ห้วยทา ห้วยสำราญ ปริมาณน้ำเฉลี่ยรายปีรวมทั้งสิ้น 6,467.65 ล้านลูกบาศก์เมตร แต่ยังไม่เพียงพอ ปัญหาการขาดแคลนน้ำเพื่อการเกษตรในพื้นที่นอกเขตชลประทาน ต้องอาศัยน้ำฝนตามฤดูกาล จึงสามารถทำการเพาะปลูกได้ มีพื้นที่ป่าไม้ทั้งหมด 1,274,312 ไร่ ประกอบด้วย ป่ายาง ไม้เต็ง ไม้ประดู่ ไม้แดง ไม้กระบาก และไม้เบญจพรรณ แยกเป็นป่าสงวนแห่งชาติ จำนวน 25 ป่า และอุทยานแห่งชาติ / เขตรักษาพันธุ์สัตว์ป่า จำนวน 3 ป่า มีแหล่งท่องเที่ยวอุทยานแห่งชาติเขาพระวิหาร ครอบคลุมพื้นที่อำเภอขุขันธ์ จังหวัดอุบลราชธานี และอำเภอกันทรลักษ์ จังหวัดศรีสะเกษ มีเนื้อที่ประมาณ 81,250 ไร่ มีทัศนียภาพและทิวทัศน์สวยงามหลายแห่ง เช่น จุดชมวิวผามออีแดง สระตราว ถ้ำฤาษี สถูปคู่ ภาพสลักนูนต่ำใต้ผามออีแดง ภูเขียงหม้อ ปราสาทโดนตวล และปราสาทเขาพระวิหาร จึงเป็นแหล่งดึงดูดผู้คนทั้งชาวไทยและชาวต่างประเทศมาแวะเยี่ยมและชมจำนวนมาก เพิ่มขึ้นทุกปี เนื่องจากจังหวัดศรีสะเกษ มีแหล่งน้ำธรรมชาติที่สำคัญไหลผ่าน แต่ต้องปรับปรุงให้แหล่งน้ำสามารถกักเก็บน้ำเพิ่มขึ้น จังหวัดจึงมีนโยบายส่งเสริมให้มีเกษตรอินทรีย์ เพื่อรักษาคุณภาพดินให้มีความอุดมสมบูรณ์และลดปัญหาโลกร้อน รวมถึงการส่งเสริมการใช้พลังงานทดแทน มุ่งเน้นการเติบโตที่เป็นมิตรกับสิ่งแวดล้อม (Green Growth) ยุทธศาสตร์การพัฒนาทรัพยากร ธรรมชาติและสิ่งแวดล้อม และการบริหารจัดการน้ำแบบบูรณาการ ได้แก่

**2.1 การพัฒนาโครงสร้างพื้นฐาน** การพัฒนาด้านโครงสร้างพื้นฐานในพื้นที่จังหวัดศรีสะเกษ เป็นเรื่องสำคัญและมีผลกระทบต่อการดำรงชีวิตของประชาชนในท้องถิ่น และคุณภาพชีวิตที่ดีของประชาชนอย่างยิ่ง สิ่งที่ประชาชนมองเห็นและสัมผัสได้มากที่สุดก็คือ การพัฒนาในด้านโครงสร้างพื้นฐานนอกเหนือจาก การดำเนินการก่อสร้างแล้ว มีการปรับปรุง ซ่อมบำรุงรักษาดถนน สะพาน ทางเท้า และทางระบายน้ำ ปรับปรุง และบำรุงรักษาแหล่งน้ำ ฝ่าย ระบบชลประทานขนาดเล็ก เพื่ออุปโภค/บริโภค การเกษตรและเลี้ยงสัตว์ ปรับปรุง/ขยายระบบสาธารณสุขปโภค / สาธารณูปการ (ประปาหมู่บ้าน, ไฟฟ้าเพื่อการเกษตร)

**2.2 การส่งเสริม/สนับสนุนการพัฒนาเมือง/ชนบท** การวางแผนจัดทำและดำเนินการให้เป็นไปตามผังเมืองรวม เพื่อสร้างสุขลักษณะความสะอาดสบาย ความเป็นระเบียบ ความสวยงาม การใช้ประโยชน์ที่ดิน ความปลอดภัยของประชาชนและสวัสดิภาพของสังคมเพื่อส่งเสริมการเศรษฐกิจสังคม และสภาพแวดล้อม เพื่อดำรงรักษาหรือบูรณะสถานที่และวัตถุที่มีประโยชน์ หรือคุณค่าในทางศิลปกรรม สถาปัตยกรรม ประวัติศาสตร์ หรือโบราณคดีหรือเพื่อบำรุงรักษาทรัพยากรธรรมชาติ ภูมิประเทศที่งดงาม หรือมีคุณค่าในทางธรรมชาติของท้องถิ่น เช่น มีการใช้ที่ดินประเภทที่อยู่อาศัยประกอบการอุตสาหกรรม พาณิชยกรรม และสาธารณสุขจัดให้มีระบบคมนาคมและขนส่ง ระบบสาธารณสุขปโภคสาธารณสุขการที่เพียงพอ และตั้งอยู่ในที่ที่เหมาะสมกับความต้องการ

ของประชาชนในชุมชนเมือง หรือชนบททั้งนี้ก็เพราะจุดประสงค์ที่จะขจัดหรือลดปัญหาต่างๆ ซึ่งจะเกิดขึ้นในเมืองให้ลดน้อยลงหรือหมดไป ซึ่งจะนำไปสู่ความผาสุกของประชาชนในเมือง/ชนบท

**2.3 การส่งเสริม สงวนรักษาทรัพยากรธรรมชาติและสิ่งแวดล้อม** ส่งเสริมสนับสนุนการที่จะให้บรรลุเป้าหมาย คือ การที่จะทำให้มีทรัพยากรธรรมชาติไว้ใช้และอยู่คู่กับโลกตลอดไปได้นั้น มีหลักการอนุรักษ์ 3 ประการ คือ ใช้อย่างฉลาด การจะใช้ต้องพิจารณาให้รอบคอบถึงผลดี ผลเสีย ความขาดแคลนหรือความหายากในอนาคต อีกทั้ง พิจารณาหลักเศรษฐศาสตร์ถึงต้นทุนและผลตอบแทนอย่างถี่ถ้วน ประหยัด (เก็บ รักษา สงวน) ของที่หายากทรัพยากรใดที่มีน้อยหรือหายากควรเก็บรักษาไว้มิให้สูญไป และต้องใช้อย่างประหยัดฟื้นฟูสิ่งแวดล้อมที่ไม่ดีหรือ เสื่อมโทรมให้ดีขึ้น (ซ่อมแซม ปรับปรุง) กล่าวคือ ทรัพยากรใดก็ตามมีสภาพเสื่อมโทรมต่อการสูญเสียหรือจะหมดไปถ้าดำเนินการไม่ถูกต้องตามหลักวิชา ควรหาทางปรับปรุงให้อยู่ในลักษณะที่ดีขึ้น มีการจัดการสิ่งแวดล้อม หมายรวมถึงการจัดการ การเก็บรักษา ซ่อมแซมการใช้อย่างประหยัด อีกทั้งการสงวนเพื่อให้สิ่งที่ดีดำเนินการนั้น สามารถให้ผลยั่งยืน (Sustained Yields) ต่อมวลมนุษยชาติ และธรรมชาติ บทบาทการประสานความร่วมมือขององค์กร หน่วยงานภาครัฐ เอกชน (NGOs) และระดับโลก (UNESCO) ในการอนุรักษ์ ทรัพยากรธรรมชาติและสิ่งแวดล้อมในพื้นที่ท้องถิ่นจังหวัดศรีสะเกษ

### 3. ด้านเศรษฐกิจ

การพัฒนาเศรษฐกิจของจังหวัดศรีสะเกษ องค์การบริหารส่วนจังหวัดศรีสะเกษ ในฐานะเป็นองค์กรปกครองส่วนท้องถิ่นในระดับที่มีพื้นที่ในการพัฒนาท้องถิ่นจังหวัดทั้งจังหวัด ได้ตระหนักถึงความสำคัญทั้งในด้านความเจริญเติบโตและความมั่นคงของจังหวัดด้วย ในด้านความเจริญเติบโตนั้น การพัฒนาเศรษฐกิจจะช่วยให้เศรษฐกิจขยายตัว ประชากรมีงานทำ มีมาตรฐานการครองชีพที่สูงขึ้น และผลผลิตมวลรวมของจังหวัดเพิ่มมากขึ้นตลอดจนช่วยให้เกิดการกระจายรายได้ที่เหมาะสม รวมทั้งการกระจายความเจริญไปสู่ท้องถิ่นต่างๆ อย่างทั่วถึง ด้านความมั่นคงของจังหวัดหรือประเทศ การพัฒนาเศรษฐกิจจะก่อให้เกิดเสถียรภาพทางเศรษฐกิจ ประชาชนอยู่ดีกินดีจนสามารถป้องกันตนเองจากการคุกคามทางด้านการเมืองและด้านเศรษฐกิจได้ ทำให้จังหวัดหรือประเทศมีความมั่นคง ได้แก่

**3.1 การส่งเสริมการท่องเที่ยว** ส่งเสริมการพัฒนาคุณภาพด้านการท่องเที่ยว การพัฒนาแหล่งท่องเที่ยว หรือการพัฒนาบริการด้านการท่องเที่ยว เป็นบริการที่สำคัญมากด้านหนึ่งที่มีผลต่อการพัฒนาเศรษฐกิจ ซึ่งการท่องเที่ยวได้นำรายได้เข้าสู่จังหวัดและประเทศเป็นอันดับต้นๆ ดังนั้น องค์การบริหารส่วนจังหวัดศรีสะเกษได้ส่งเสริมมาตรฐานแหล่งท่องเที่ยวและมาตรฐานบริการด้านการท่องเที่ยวของกรมการท่องเที่ยว กระทรวงการท่องเที่ยวและกีฬา เช่น มาตรฐานแหล่งท่องเที่ยวเชิงนิเวศ มาตรฐานแหล่งท่องเที่ยวทางธรรมชาติ มาตรฐานแหล่งท่องเที่ยวทางประวัติศาสตร์ มาตรฐานแหล่งท่องเที่ยวทางวัฒนธรรม มาตรฐานแหล่งท่องเที่ยวเพื่อนันทนาการ มาตรฐานบริการอาหารเพื่อการท่องเที่ยว มาตรฐานให้บริการในสถานที่จำหน่ายสินค้าของที่ระลึก (สินค้าทั่วไป) มาตรฐานโฮมสเตย์ เป็นต้น โดยให้ชุมชนเข้ามามีส่วนร่วมในการพัฒนาการท่องเที่ยวในพื้นที่อย่างยั่งยืน

**3.2 การส่งเสริมการพาณิชย์ การลงทุน** ส่งเสริมการพาณิชย์กรรมและการให้บริการของจังหวัดให้สามารถ แข่งขันอย่างเสรีที่มีขอบเขตเพื่อสาธารณประโยชน์ ทั้งนี้ โดยจะสนับสนุนให้คนไทยสนใจและมีส่วนในการพาณิชย์และบริการมากยิ่งขึ้น เช่น ส่งเสริมและพัฒนาผู้ประกอบการ กลุ่มวิสาหกิจ OTOP / SMEs สามารถแข่งขันได้ของภาคธุรกิจและการลงทุน และส่งเสริมการขยายการตลาดในเชิงพาณิชย์กรรมในระดับจังหวัดอย่างเป็นรูปธรรม



3.3 การส่งเสริมการค้าและการลงทุนชายแดน ส่งเสริมการค้าชายแดน มีจุดผ่านแดนถาวรช่องสะงำ อำเภอกุสิงห์ เป็นเส้นทางในการขนส่งสินค้าและเป็นเส้นทางท่องเที่ยวมีตลาดเมืองใหม่ช่องสะงำ โดยการสนับสนุนการบริหารจัดการร่วมกับจังหวัดศรีสะเกษ ให้เกิดความเข้มแข็งและเป็นรูปธรรมในอนาคตอันใกล้

2.8) ความเชื่อมโยงของยุทธศาสตร์การพัฒนาจังหวัดศรีสะเกษ กับ ยุทธศาสตร์การพัฒนาระบบโครงสร้างพื้นฐานในเขตจังหวัดศรีสะเกษ

ยุทธศาสตร์องค์การบริหารส่วนจังหวัดศรีสะเกษ	ยุทธศาสตร์จังหวัดศรีสะเกษ (พ.ศ. 2561 - 2565) (ฉบับทบทวน ปี 2563)	ยุทธศาสตร์การพัฒนาระบบโครงสร้างพื้นฐานในเขตจังหวัดศรีสะเกษ (พ.ศ. 2561 - 2565)
ยุทธศาสตร์ที่ 1 การพัฒนาคุณภาพชีวิต	ยุทธศาสตร์ที่ 2 การเสริมสร้างภูมิคุ้มกันทางสังคม และคุณภาพชีวิตที่ดี	ยุทธศาสตร์ที่ 2 การเสริมสร้างภูมิคุ้มกันทางสังคม และคุณภาพชีวิตที่ดี
ยุทธศาสตร์ที่ 2 การพัฒนาทรัพยากรธรรมชาติและสิ่งแวดล้อม	ยุทธศาสตร์ที่ 1 การพัฒนาโครงสร้างพื้นฐานทรัพยากรธรรมชาติและสิ่งแวดล้อม  ยุทธศาสตร์ที่ 3 ยกระดับเศรษฐกิจให้พึ่งตนเองและแข่งขันได้	ยุทธศาสตร์ที่ 1 การพัฒนาโครงสร้างพื้นฐานทรัพยากรธรรมชาติและสิ่งแวดล้อม
ยุทธศาสตร์ที่ 3 การส่งเสริมการท่องเที่ยว และการพาณิชย์การค้าชายแดน	ยุทธศาสตร์ที่ 3 ยกระดับเศรษฐกิจให้พึ่งตนเองและแข่งขันได้	ยุทธศาสตร์ที่ 3 ยกระดับเศรษฐกิจให้พึ่งตนเองและแข่งขันได้
ยุทธศาสตร์ที่ 4 การจัดการศึกษาท้องถิ่น	ยุทธศาสตร์ที่ 2 การเสริมสร้างภูมิคุ้มกันทางสังคม และคุณภาพชีวิตที่ดี	ยุทธศาสตร์ที่ 2 การเสริมสร้างภูมิคุ้มกันทางสังคม และคุณภาพชีวิตที่ดี
ยุทธศาสตร์ที่ 5 การพัฒนาระบบราชการ	ยุทธศาสตร์ที่ 2 การเสริมสร้างภูมิคุ้มกันทางสังคม และคุณภาพชีวิตที่ดี  ยุทธศาสตร์ที่ 5 การบริหารจัดการภาครัฐโดยยึดหลักธรรมาภิบาล	ยุทธศาสตร์ที่ 2 การเสริมสร้างภูมิคุ้มกันทางสังคม และคุณภาพชีวิตที่ดี

### 3. การวิเคราะห์เพื่อพัฒนาท้องถิ่น

#### 3.1 การวิเคราะห์กรอบการจัดทำยุทธศาสตร์ขององค์กรปกครองส่วนท้องถิ่น

เพื่อให้การขับเคลื่อนการพัฒนาขององค์การบริหารส่วนจังหวัดศรีสะเกษ มีข้อมูลพื้นฐานที่สะท้อนให้เห็นถึงจุดเด่น ข้อดี และโอกาสในการพัฒนา องค์การบริหารส่วนจังหวัดศรีสะเกษ จึงได้จัดทำ SWOT Analysis ร่วมกับทุกภาคส่วนของจังหวัด

จุดแข็ง	จุดอ่อน
<ol style="list-style-type: none"> <li>1. มีพื้นที่เหมาะแก่การเพาะปลูกพืชเศรษฐกิจสร้างรายได้แก่ประชาชน เช่น ข้าวหอมมะลิ ทุเรียน หอมกระเทียม และผลไม้ ทำรายได้ให้จังหวัดมากกว่า ปีละ 39,000 ล้านบาท</li> <li>2. มีแหล่งท่องเที่ยวทางวัฒนธรรม และวิถีชุมชนที่เป็นอัตลักษณ์ของจังหวัดและมีศักยภาพ</li> <li>3. มีพื้นที่ชายแดนติดกับประเทศกัมพูชา มีด่านถาวรช่องสะง่า ซึ่งเป็นช่องการค้าชายแดน และสามารถเดินทางไปถึง เสียมเรียบ และสามารถสร้างรายได้จากการท่องเที่ยวได้มากกว่า ปีละ 1,500 ล้านบาท</li> </ol>	<ol style="list-style-type: none"> <li>1. ยังขาดการสนับสนุนงานวิจัยด้านการแปรรูปผลิตภัณฑ์ทางการเกษตร</li> <li>2. ขาดงบประมาณในการบำรุงรักษาโครงสร้างพื้นฐาน ถนนชำรุดทรุดโทรม</li> <li>3. ทรัพยากรธรรมชาติและสิ่งแวดล้อมถูกทำลายเกิดความแห้งแล้งทำให้เกิดผลกระทบทั้งภัยแล้งและภาวะน้ำท่วม</li> <li>4. จำนวนเตียงในโรงพยาบาลไม่เพียงพอต่อจำนวนผู้ป่วย</li> </ol>

โอกาส	อุปสรรค
<ol style="list-style-type: none"> <li>1. นโยบายของรัฐบาล ที่ส่งเสริมให้เกษตรกรลดต้นทุนการผลิต ผลผลิตสินค้าเกษตรอินทรีย์</li> <li>2. ปัจจุบันมีการขยายเส้นทางความเชื่อมโยงระหว่างจังหวัด และเส้นทางเชื่อมต่อกับแนวชายแดนทำให้มีความสะดวกในการเดินทาง ทั้งในด้านการขนส่ง Logistic และการเดินทางเข้ามาท่องเที่ยวของนักท่องเที่ยว</li> <li>3. การจัดทำ Zoning เนื่องจากจะได้พื้นที่ปลูกพืชให้เหมาะสม ซึ่งจะทำให้ต้นทุนต่ำลง ผลผลิตสูงขึ้น ส่งเสริมให้สอดคล้องกับการท่องเที่ยวเชิงเกษตร</li> <li>4. มีสถานศึกษาในจังหวัดมากพอสำหรับนักเรียน/นักศึกษา</li> <li>5. รัฐบาลมีนโยบายในการส่งเสริมความสัมพันธ์และความร่วมมือกับประเทศเพื่อนบ้าน ลดปัญหาความขัดแย้งได้เป็นอย่างดี</li> <li>6. รัฐบาลมีนโยบายการปราบปรามยาเสพติดและมีการติดตามแก้ไขปัญหาและปราบปรามการทุจริตอย่างจริงจัง</li> </ol>	<ol style="list-style-type: none"> <li>1. ประชากรวัยแรงงานอพยพออกนอกพื้นที่ก่อให้เกิดสังคมอ่อนแอ และปัญหาแรงงานในพื้นที่</li> <li>2. ทรัพยากรธรรมชาติถูกทำลายประชาชน บุกรุกพื้นที่สาธารณะพื้นที่ป่าสงวนเพื่อทำเป็นพื้นที่การเกษตร</li> <li>3. เกษตรกรมีอัตราการว่างงานหลังจากฤดูกาลเก็บเกี่ยวและปัจจัยการผลิตทางการเกษตรมีต้นทุนสูงราคาผลผลิตไม่แน่นอน</li> <li>4. ระบบชลประทานเพื่อการเกษตรยังไม่เพียงพอต่อความต้องการของเกษตรกร</li> <li>5. ไม้พะยุงเป็นที่ต้องการของตลาดต่างประเทศและมีราคาสูง ทำให้เกิดปัญหาการลักลอบตัดไม้ทำลายป่าในพื้นที่</li> <li>6. ปัญหาการติดยาเสพติดของเยาวชน</li> </ol>

### 3.2 การประเมินสถานการณ์สภาพแวดล้อมภายนอกที่เกี่ยวข้อง

สภาพแวดล้อมภายนอกเป็นสถานการณ์ที่เปลี่ยนแปลงได้และมีอิทธิพลต่อการดำเนินงาน ซึ่งไม่สามารถควบคุมได้ หรือควบคุมได้ก็เพียงในระยะสั้นๆ ซึ่งหากหมายถึงความเปลี่ยนแปลงหรือผลกระทบที่เกิดขึ้นกับองค์กร ก็จะสามารถรับมือกับการเปลี่ยนแปลงนั้นได้ ดังนั้นการประเมินสถานการณ์สภาพแวดล้อมภายนอกที่เกี่ยวข้อง จึงจำเป็นอย่างยิ่งสำหรับการวางแผนพัฒนา ซึ่งประกอบด้วย

**1. ด้านเศรษฐกิจ** ภาวะเศรษฐกิจปัจจุบัน ปัญหาค่าครองชีพสูง ยังผลกระทบต่อการดำรงชีพ รายจ่ายไม่สอดคล้องกับรายได้ที่ได้รับมา ขณะที่การเพิ่มขึ้นของรายได้ยังไม่เหมาะสมกับค่าครองชีพในปัจจุบันเท่าที่ควร รวมถึงภาพของการส่งออกที่ยังได้รับการกระทบจนทำให้ไม่สามารถฟื้นตัวได้อย่างมีประสิทธิภาพ อีกทั้งการฟื้นตัวของเศรษฐกิจโลกก็ยังผันผวนสูง ขณะที่การส่งออกยังคงหดตัว ราคาพืชผลทางการเกษตรแม้จะปรับตัวดีขึ้น แต่ก็ยังทรงตัวอยู่ในระดับต่ำ ทำให้ไม่สามารถไปเพิ่มความเชื่อมั่นในการใช้จ่ายของผู้บริโภคได้ เหล่านี้ยังเป็นปัจจัยสำคัญที่บั่นทอนความเชื่อมั่นโดยรวมของประเทศไทย แต่อย่างไรก็ตาม การฟื้นตัวของส่งออกน่าจะเริ่มปรับตัวดีขึ้นอย่างต่อเนื่องบนเงื่อนไขที่ว่าสถานการณ์ความผันผวนของเศรษฐกิจโลกคลี่คลายลง และประสิทธิภาพการใช้จ่ายและการลงทุนของภาครัฐ เพื่อกระตุ้นเศรษฐกิจให้ฟื้นตัวเป็นรูปธรรมอย่างต่อเนื่อง แต่ด้วยหลายปัจจัยที่เมื่อพิจารณาแล้วจะค่อนข้างเป็นผลดีกับเศรษฐกิจไทยในระยะต่อไป โดยเฉพาะการใช้จ่ายและการลงทุนของภาครัฐและการท่องเที่ยวที่ยังขับเคลื่อนเศรษฐกิจประเทศได้อย่างมีนัยสำคัญ

**2. การเปลี่ยนแปลงด้านสังคม** ปัจจุบันสังคมกำลังเผชิญกับการเปลี่ยนแปลงโครงสร้างทางประชากรครั้งสำคัญ คือการเข้าสู่สังคมผู้สูงอายุ แนวโน้มสังคมผู้สูงอายุเพิ่มขึ้นเรื่อยๆ ทั่วโลก ซึ่งเป็นทั้งโอกาสและภัยคุกคามต่อประเทศไทย โดยด้านหนึ่งประเทศไทยจะมีโอกาสมากขึ้นในการขยายตลาดสินค้าเพื่อสุขภาพ และการให้บริการด้านอาหารสุขภาพ ภูมิปัญญาท้องถิ่นของไทย และนำมาสร้างมูลค่าเพิ่มซึ่งจะเป็นสินทรัพย์ทางปัญญาที่สร้างมูลค่าทางเศรษฐกิจได้ แต่อีกด้านก็จะเป็นภัยคุกคามในเรื่องการเคลื่อนย้ายแรงงานที่มีฝีมือและทักษะไปสู่ประเทศที่มีผลตอบแทนสูงกว่า ขณะเดียวกันการแพร่ขยายของข้อมูลข่าวสารที่ไร้พรมแดนทำให้การดูแลและป้องกันเด็กและวัยรุ่นจากค่านิยมที่ไม่พึงประสงค์เป็นไปได้ไปอย่างลำบากมากขึ้น ลดทอนปัญหาการร้าย การระบาดของโรค พันธุกรรมใหม่ๆ และการค้ายาเสพติดในหลายรูปแบบ

**3. ความมั่นคงภายในและระหว่างประเทศ** ความก้าวหน้าของเทคโนโลยี การขนส่งและกระแสโลกาภิวัตน์ส่งผลให้มีการเดินทางทั้งเพื่อการท่องเที่ยวและการธุรกิจในที่ต่างๆ ทั่วโลกมากขึ้น รวมทั้งสังคมและเศรษฐกิจ ฐานความรู้ทำให้ประเทศต่างๆ ตระหนักถึงความสำคัญของบุคลากรที่มีองค์ความรู้สูงต่อขีดความสามารถในการแข่งขันของประเทศ ในขณะที่กฎหมาย ระเบียบที่เกี่ยวข้องกับการรวมตัวของกลุ่มเศรษฐกิจมุ่งสู่การส่งเสริมให้มีการเคลื่อนย้ายแรงงานและผู้ประกอบการเพื่อไปทำงานในต่างประเทศได้สะดวกขึ้น ดังนั้น จึงต้องคำนึงถึงมาตรการทั้งด้านการส่งเสริมคนไปทำงานต่างประเทศ การดึงดูดคนต่างชาติเข้ามาทำงานในประเทศ และมาตรการรองรับผลกระทบที่อาจเกิดขึ้นโดยเฉพาะปัญหาที่จะมีผลกระทบต่อความมั่นคงของคนในเชิงสุขภาพและความปลอดภัยในชีวิตและทรัพย์สิน

**4. ความก้าวหน้าทางเทคโนโลยี** ความก้าวหน้าอย่างรวดเร็วของเทคโนโลยีสารสนเทศ เทคโนโลยีช่างภาพ เทคโนโลยีวัสดุ และเทคโนโลยีสร้างความเปลี่ยนแปลงทั้งด้านเศรษฐกิจและสังคม ทั้งในด้านโอกาสและภัยคุกคาม จึงจำเป็นต้องเตรียมความพร้อมให้ทันต่อการเปลี่ยนแปลงของเทคโนโลยีดังกล่าวในอนาคต โดยจะต้องมีการบริหารจัดการองค์ความรู้อย่างเป็นระบบ ทั้งการพัฒนาหรือสร้างองค์ความรู้ รวมทั้งการประยุกต์ใช้เทคโนโลยีที่เหมาะสมมาผสมผสานร่วมกับจุดแข็งในสังคมชาติ สร้างความเชื่อมโยงเทคโนโลยีกับวัฒนธรรมและภูมิปัญญาท้องถิ่น เพื่อสร้างมูลค่าเพิ่มให้กับสินค้าและบริการ มีการบริหารจัดการลิขสิทธิ์และสิทธิบัตร และการคุ้มครองทรัพย์สินทางปัญญาอย่างมีประสิทธิภาพ รวมทั้งแบ่งปันผลประโยชน์ที่เป็นธรรมกับชุมชน

การดำเนินงานตามยุทธศาสตร์การพัฒนาขององค์กรปกครองส่วนท้องถิ่นนั้น ต้องมีการประเมินสถานการณ์สภาพแวดล้อมภายนอกที่เกี่ยวข้องด้วย ทั้งนี้เพื่อเป็นการรองรับและแก้ไขปัญหาต่างๆ ที่อาจเกิดขึ้น นอกจากสถานการณ์สภาพแวดล้อมภายนอกทั้ง 4 ด้านดังกล่าวแล้ว องค์การบริหารส่วนจังหวัดศรีสะเกษ ยังจะต้องคำนึงถึงสภาพแวดล้อมภายนอกซึ่งอาจเกิดขึ้นและไม่สามารถควบคุมได้ดังเช่น การกำหนดนโยบายเร่งด่วนของรัฐบาลที่ให้องค์กรปกครองส่วนท้องถิ่นรับไปดำเนินงาน ซึ่งไม่มีประเด็นอยู่ในยุทธศาสตร์และเป้าประสงค์ทำให้ต้องมีการจัดทำหรือทบทวนเพื่อให้สอดคล้องกับนโยบายต่างๆ หรือวาระแห่งชาติที่รัฐบาลกำหนด แต่ทั้งนี้ต้องยึดระเบียบ กฎหมายเป็นแนวทางในการปฏิบัติงาน

## ส่วนที่ 3

## การนำแผนพัฒนาท้องถิ่นไปสู่การปฏิบัติ

## 1. ยุทธศาสตร์การพัฒนาและแผนงาน

ที่	ยุทธศาสตร์	ด้าน	แผนงาน	หน่วยงาน รับผิดชอบหลัก	หน่วยงาน สนับสนุน
1	การพัฒนาคุณภาพชีวิต	1. บริหารทั่วไป 2. บริการชุมชนและสังคม	- บริหารงานทั่วไป - การรักษาความสงบภายใน - สาธารณสุข - สังคมสงเคราะห์ - เคหะและชุมชน - สร้างความเข้มแข็งของชุมชน - การศาสนาวัฒนธรรมและ นันทนาการ	สำนักปลัดฯ สำนักการช่าง กองแผนฯ กองการศึกษาฯ	กองกิจการสภาฯ สำนักการคลัง กองการเจ้าหน้าที่ หน่วยตรวจสอบฯ
2	การพัฒนาทรัพยากร ธรรมชาติและสิ่งแวดล้อม	1. บริการชุมชนและสังคม 2. การเศรษฐกิจ	- เคหะและชุมชน - อุตสาหกรรมและการโยธา - การเกษตร	สำนักการช่าง	กองแผนฯ สำนักการคลัง
3	การส่งเสริมการท่องเที่ยว และการพาณิชย์ การค้า ชายแดน	1. บริการชุมชนและสังคม 2. การเศรษฐกิจ	- เคหะและชุมชน - การศาสนาวัฒนธรรมและ นันทนาการ การพาณิชย์	สำนักปลัดฯ สำนักการช่าง	กองกิจการสภาฯ กองแผนฯ สำนักการคลัง กองการศึกษาฯ กองการเจ้าหน้าที่ หน่วยตรวจสอบฯ
4	การจัดการศึกษาท้องถิ่น	1. บริการชุมชนและสังคม	- การศึกษา - เคหะและชุมชน	กองการศึกษา ศาสนาและ วัฒนธรรม	สำนักปลัดฯ กองแผนฯ สำนักการคลัง
5	การพัฒนาองค์กร	1. บริหารทั่วไป 2. บริการชุมชนและสังคม 3. การเศรษฐกิจ 4. การดำเนินงานอื่น	- บริหารงานทั่วไป - การรักษาความสงบภายใน - การศึกษา - สาธารณสุข - เคหะและชุมชน - สร้างความเข้มแข็งของชุมชน - อุตสาหกรรมและการโยธา - การเกษตร - การพาณิชย์ - งบกลาง	สำนักปลัดฯ กองกิจการสภาฯ กองแผนฯ สำนักการคลัง สำนักการช่าง กองการศึกษาฯ กองการเจ้าหน้าที่ หน่วยตรวจสอบฯ	

บัญชีสรุปโครงการพัฒนา  
แผนพัฒนาท้องถิ่น (พ.ศ.2561 - 2565)  
องค์การบริหารส่วนจังหวัดศรีสะเกษ

แบบ ผ. 01

ยุทธศาสตร์	ปี 2561		ปี 2562		ปี 2563		ปี 2564		ปี 2565		รวม 5 ปี	
	จำนวนโครงการ	งบประมาณ (บาท)	จำนวนโครงการ	งบประมาณ (บาท)	จำนวนโครงการ	งบประมาณ (บาท)	จำนวนโครงการ	งบประมาณ (บาท)	จำนวนโครงการ	งบประมาณ (บาท)	จำนวนโครงการ	งบประมาณ (บาท)
1) ยุทธศาสตร์การพัฒนาคุณภาพชีวิต												
1. ด้านบริหารทั่วไป												
1.1 แผนงานบริหารงานทั่วไป	25(6)	21,020,000	25(6)	21,020,000	25(6)	80,020,000	25(6)	21,020,000	25(6)	21,020,000	125(30)	164,100,000
1.2 แผนงานการรักษาความสงบภายใน	17(9)	15,650,000	17(9)	15,650,000	17(9)	15,650,000	17(9)	15,650,000	17(9)	15,650,000	85(45)	78,250,000
2. ด้านบริการชุมชนและสังคม												
2.1 แผนงานสาธารณสุข	28(10)	16,500,000	28(10)	16,500,000	28(10)	17,950,000	28(10)	17,950,000	28(10)	17,950,000	144(50)	86,850,000
*2.1 แผนงานสาธารณสุข	1	197,287,200	1	197,287,200	1	350,268,000	1	350,268,000	1	350,268,000	4	1,445,878,400
2.2 แผนงานสังคมสงเคราะห์	12(36)	16,200,000	12(36)	16,200,000	12(36)	16,100,000	12(36)	16,100,000	12(36)	16,100,000	60(180)	80,700,000
2.3 แผนงานเคหะและชุมชน	2(6)	12,450,000	2(6)	12,450,000	2(6)	12,450,000	2(6)	12,450,000	2(6)	12,450,000	8(24)	62,250,000
2.4 แผนงานสร้างความเข้มแข็งของชุมชน	22(62)	15,030,000	22(62)	14,730,000	22(62)	14,730,000	22(62)	14,730,000	22(62)	14,730,000	110(310)	73,950,000
2.5 แผนงานการศาสนาวัฒนธรรมและนันทนาการ	18(49)	19,850,000	18(49)	21,350,000	18(49)	23,350,000	18(49)	26,850,000	18(49)	21,850,000	90(245)	113,250,000
<b>รวม งบ อบจ.ศก.</b>	<b>113(160)</b>	<b>116,700,000</b>	<b>113(160)</b>	<b>117,900,000</b>	<b>113(160)</b>	<b>117,900,000</b>	<b>113(160)</b>	<b>124,750,000</b>	<b>113(160)</b>	<b>119,750,000</b>	<b>452(800)</b>	<b>597,000,000</b>
<b>รวม งบอุดหนุน (*)</b>	<b>1</b>	<b>197,787,200</b>	<b>1</b>	<b>197,287,200</b>	<b>1</b>	<b>350,268,000</b>	<b>1</b>	<b>350,268,000</b>	<b>1</b>	<b>350,268,000</b>	<b>5</b>	<b>1,445,878,400</b>
<b>รวมยุทธศาสตร์ที่ 1</b>	<b>114(160)</b>	<b>314,487,200</b>	<b>114(160)</b>	<b>315,187,200</b>	<b>114(160)</b>	<b>468,168,000</b>	<b>114(160)</b>	<b>475,018,000</b>	<b>114(160)</b>	<b>470,018,000</b>	<b>457(805)</b>	<b>2,042,878,400</b>

หมายเหตุ: ( \* ) โครงการที่ อบจ.ศก.ขอรับการสนับสนุนงบประมาณจากที่อื่นๆ เช่นเงินอุดหนุนเฉพาะกิจหรือเงินอุดหนุนทั่วไป (กรณีเร่งด่วน) จากกรมส่งเสริมองค์กรปกครองท้องถิ่น หรือจากกระทรวงอื่น รัฐวิสาหกิจและภาคเอกชน เป็นต้น

## บัญชีสรุปโครงการพัฒนา

แผนพัฒนาท้องถิ่น (พ.ศ.2561 - 2565)

องค์การบริหารส่วนจังหวัดศรีสะเกษ

ยุทธศาสตร์	ปี 2561		ปี 2562		ปี 2563		ปี 2564		ปี 2565		รวม 5 ปี	
	จำนวนโครงการ	งบประมาณ (บาท)	จำนวนโครงการ	งบประมาณ (บาท)	จำนวนโครงการ	งบประมาณ (บาท)	จำนวนโครงการ	งบประมาณ (บาท)	จำนวนโครงการ	งบประมาณ (บาท)	จำนวนโครงการ	งบประมาณ (บาท)
2) ยุทธศาสตร์การพัฒนาทรัพยากรธรรมชาติและสิ่งแวดล้อม												
1. ด้านบริการชุมชนและสังคม												
1.1 แผนงานคหะและชุมชน	415	725,910,000	396	796,100,000	740	1,261,300,000	638	1,187,000,000	449	926,000,000	2,638	4,896,310,000
*1.1 แผนงานคหะและชุมชน					153	670,700,000	283	959,500,000	182	752,800,000	618	2,383,000,000
2. ด้านการเศรษฐกิจ												
2.1 แผนงานอุตสาหกรรมและการโยธา	7(6)	13,800,000	7(6)	13,800,000	7(6)	13,800,000	7(6)	13,800,000	7(6)	13,800,000	35(30)	69,000,000
*2.1 แผนงานอุตสาหกรรมและการโยธา	1	10,000,000	1	10,000,000	1	10,000,000	1	10,000,000	1	10,000,000	5	50,000,000
2.2 แผนงานการเกษตร	8(63)	4,200,000	103(63)	174,100,000	62(65)	74,800,000	79(65)	102,800,000	39(65)	52,600,000	291(321)	408,500,000
*2.2 แผนงานการเกษตร			4	10,700,000	15	43,000,000	23	57,500,000	1	3,000,000	43	114,200,000
<b>รวม งบ อบจ.ศก.</b>	<b>430(69)</b>	<b>743,910,000</b>	<b>506(69)</b>	<b>984,000,000</b>	<b>809(71)</b>	<b>1,349,900,000</b>	<b>724(71)</b>	<b>1,303,600,000</b>	<b>495(71)</b>	<b>992,400,000</b>	<b>2,964(351)</b>	<b>5,373,810,000</b>
<b>รวม งบอุดหนุน(*)</b>	<b>1</b>	<b>10,000,000</b>	<b>5</b>	<b>20,700,000</b>	<b>169</b>	<b>723,700,000</b>	<b>307</b>	<b>1,027,000,000</b>	<b>184</b>	<b>765,800,000</b>	<b>666</b>	<b>2,547,200,000</b>
<b>รวมยุทธศาสตร์ที่ 2</b>	<b>431(69)</b>	<b>753,910,000</b>	<b>511(69)</b>	<b>1,004,700,000</b>	<b>978(71)</b>	<b>2,073,600,000</b>	<b>1,031(71)</b>	<b>2,330,600,000</b>	<b>679(71)</b>	<b>1,758,200,000</b>	<b>3,630(351)</b>	<b>7,921,010,000</b>

หมายเหตุ: ( \* ) โครงการที่ อบจ.ศก.ขอรับการสนับสนุนงบประมาณจากที่อื่นๆ เช่นเงินอุดหนุนเฉพาะกิจหรือเงินอุดหนุนทั่วไป (กรณีเร่งด่วน) จากกรมส่งเสริมองค์กรปกครองท้องถิ่น หรือจากกระทรวงอื่น รัฐวิสาหกิจและภาคเอกชน เป็นต้น

แผนพัฒนาท้องถิ่น (พ.ศ.2561 - 2565)

องค์การบริหารส่วนจังหวัดศรีสะเกษ

ยุทธศาสตร์	ปี 2561		ปี 2562		ปี 2563		ปี 2564		ปี 2565		รวม 5 ปี	
	จำนวนโครงการ	งบประมาณ (บาท)	จำนวนโครงการ	งบประมาณ (บาท)	จำนวนโครงการ	งบประมาณ (บาท)	จำนวนโครงการ	งบประมาณ (บาท)	จำนวนโครงการ	งบประมาณ (บาท)	จำนวนโครงการ	งบประมาณ (บาท)
3) ยุทธศาสตร์การส่งเสริมการท่องเที่ยว												
และการพาณิชย์ การค้าชายแดน												
1. ด้านบริการชุมชนและสังคม												
1.1 แผนงานทะเลและชุมชน	3(6)	20,000,000	3(6)	20,000,000	3(11)	13,310,600	3(11)	20,000,000	3(11)	20,000,000	15(45)	93,310,600
1.2 แผนงานการศึกษาวัฒนธรรมและนันทนาการ	23(4)	13,950,000	23(4)	13,950,000	23(4)	13,950,000	23(4)	13,950,000	23(4)	13,950,000	115(20)	55,800,000
2. ด้านการเศรษฐกิจ												
2.1 แผนงานการพาณิชย์	10(5)	11,600,000	10(5)	11,600,000	10(5)	11,600,000	10(5)	11,600,000	10(5)	11,600,000	50(25)	58,000,000
รวม จบ อบจ.ศก.	72(15)	45,550,000	72(15)	45,550,000	72(20)	38,860,600	72(20)	45,550,000	72(20)	45,550,000	180(90)	207,110,600
รวม งบอุดหนุน(*)	-	-	-	-	-	-	-	-	-	-	-	-
รวมยุทธศาสตร์ที่ 3	72(15)	45,550,000	72(15)	45,550,000	72(20)	38,860,600	72(20)	45,550,000	72(20)	45,550,000	180(90)	207,110,600

หมายเหตุ: ( \* ) โครงการที่ อบจ.ศก.ขอรับการสนับสนุนงบประมาณจากที่อื่นๆ เช่นเงินอุดหนุนเฉพาะกิจหรือเงินอุดหนุนทั่วไป (กรณีเร่งด่วน) จากกรมส่งเสริมองค์การบริหารท้องถิ่น หรือจากกระทรวงอื่น รัฐวิสาหกิจและภาคเอกชน เป็นต้น



บัญชีสรุปโครงการพัฒนา

แบบ ผ. 01

แผนพัฒนาท้องถิ่น (พ.ศ.2561 - 2565)

องค์การบริหารส่วนจังหวัดศรีสะเกษ

ยุทธศาสตร์	ปี 2561		ปี 2562		ปี 2563		ปี 2564		ปี 2565		รวม 5 ปี	
	จำนวนโครงการ	งบประมาณ (บาท)	จำนวนโครงการ	งบประมาณ (บาท)	จำนวนโครงการ	งบประมาณ (บาท)	จำนวนโครงการ	งบประมาณ (บาท)	จำนวนโครงการ	งบประมาณ (บาท)	จำนวนโครงการ	งบประมาณ (บาท)
4) ยุทธศาสตร์การจัดการศึกษาท้องถิ่น												
1. ด้านบริการชุมชนและสังคม												
1.1 แผนงานการศึกษา	137(74)	174,550,000	137(74)	175,800,000	155(80)	204,925,300	155(80)	182,900,000	155(80)	183,400,000	739(388)	921,575,300
*1.1 แผนงานการศึกษา	8(4)	519,186,200	8(4)	521,004,400	10(4)	822,773,600	10(4)	839,869,700	10(4)	857,478,700	46(20)	3,560,312,600
1.2 แผนงานทะเลและชุมชน	2(26)	13,350,000	3(24)	13,350,000	3(24)	179,858,100	3(24)	163,917,100	3(24)	163,917,100	14(122)	534,392,300
รวม งบ อบจ.ศก.	139(77)	187,900,000	139(77)	189,150,000	139(77)	384,783,400	139(77)	346,817,100	139(77)	347,317,100	556(324)	1,455,967,600
รวม งบอุดหนุน(*)	4(3)	309,400,000	4(3)	314,100,000	4(3)	318,800,000	4(3)	323,500,000	4(3)	323,500,000	16(12)	1,589,300,000
รวมยุทธศาสตร์ที่ 3	141(80)	707,086,200	141(80)	503,250,000	141(80)	703,583,400	141(80)	670,317,100	141(80)	670,817,100	572(336)	3,045,267,600

หมายเหตุ: ( \* ) โครงการที่ อบจ.ศก.ขอรับการสนับสนุนงบประมาณจากที่อื่นๆ เช่นเงินอุดหนุนเฉพาะกิจหรือเงินอุดหนุนทั่วไป

(กรณีเร่งด่วน) จากกรมส่งเสริมองค์กรปกครองท้องถิ่น หรือจากกระทรวงอื่น รัฐวิสาหกิจและภาคเอกชน เป็นต้น

บัญชีสรุปโครงการพัฒนา  
แผนพัฒนาท้องถิ่น (พ.ศ.2561 - 2565)  
องค์การบริหารส่วนจังหวัดศรีสะเกษ

แบบ ผ. 01

ยุทธศาสตร์	ปี 2561		ปี 2562		ปี 2563		ปี 2564		ปี 2565		รวม 5 ปี	
	จำนวนโครงการ	งบประมาณ (บาท)	จำนวนโครงการ	งบประมาณ (บาท)	จำนวนโครงการ	งบประมาณ (บาท)	จำนวนโครงการ	งบประมาณ (บาท)	จำนวนโครงการ	งบประมาณ (บาท)	จำนวนโครงการ	งบประมาณ (บาท)
5) ยุทธศาสตร์การพัฒนาองค์กร												
1. ด้านบริหารทั่วไป												
1.1 แผนงานบริหารงานทั่วไป	31(112)	106,576,400	31(112)	112,676,400	31(112)	192,761,400	31(112)	143,361,400	31(112)	146,361,400	155(560)	701,737,000
**1.1 แผนงานบริหารงานทั่วไป	1	30,000,000	-	-	-	-	-	-	-	-	1	30,000,000
1.2 แผนงานการรักษาความสงบภายใน	1	500,000	1	500,000	1	500,000	1	500,000	1	500,000	4	2,500,000
2. ด้านบริการชุมชนและสังคม												
2.1 แผนงานการศึกษา	4(42)	22,039,000	4(42)	24,039,000	4(42)	26,039,000	4(42)	28,039,000	4(42)	30,039,000	20(210)	130,195,000
2.3 แผนงานเกษตรและชุมชน	2(7)	10,000,000	2(7)	10,000,000	2(7)	10,000,000	2(7)	10,000,000	2(7)	10,000,000	10(35)	50,000,000
2.4 แผนงานสร้างความเข้มแข็งของชุมชน	2	5,000,000	2(1)	5,560,000	2(1)	10,300,000	2(1)	10,300,000	2(1)	10,300,000	10(5)	41,460,000
3. ด้านการเศรษฐกิจ												
3.1 แผนงานอุตสาหกรรมและการโยธา	7(56)	100,020,700	8(56)	102,770,700	8(56)	105,770,700	8(56)	108,770,700	8(56)	111,770,700	39(280)	529,103,500
3.2 แผนงานการเกษตร	2	400,000	2	400,000	2	400,000	2	400,000	2	400,000	10	2,000,000
3.3 แผนงานการพาณิชย์	2	6,500,000	2	6,500,000	2	6,500,000	2	6,500,000	2	6,500,000	10	32,500,000
4. ด้านการดำเนินงานอื่น												
4.1 แผนงานงบกลาง	1(17)	56,884,200	1(17)	55,416,400	1(17)	54,037,600	1(17)	53,839,800	1(17)	53,890,000	4(68)	274,068,000
รวม งบ อบจ.ศก.	52(234)	331,505,300	52(234)	310,537,500	52(234)	314,658,700	52(234)	331,060,900	52(234)	331,060,900	260(1,170)	1,618,823,300
รวม งบอุดหนุน (*)	1	30,000,000	-	-	-	-	-	-	-	-	1	30,000,000
รวมยุทธศาสตร์ที่ 5	53(113)	331,505,300	52(234)	310,537,500	52(234)	314,658,700	52(234)	331,060,900	52(234)	331,060,900	261(1,170)	1,648,823,300

หมายเหตุ: ( \* ) โครงการที่ อบจ.ศก. ขอรับการสนับสนุนงบประมาณจากที่อื่นๆ เช่นเงินอุดหนุนเฉพาะกิจหรือเงินอุดหนุนทั่วไป (กรณีเร่งด่วน) จากกรมส่งเสริมการปกครองท้องถิ่น หรือจากกระทรวงอื่น รัฐวิสาหกิจและภาคเอกชน เป็นต้น

บัญชีสรุปโครงการพัฒนา  
แผนพัฒนาท้องถิ่น (พ.ศ.2561 - 2565)  
องค์การบริหารส่วนจังหวัดศรีสะเกษ

แบบ ร. 01

ยุทธศาสตร์	ปี 2561		ปี 2562		ปี 2563		ปี 2564		ปี 2565		รวม 5 ปี	
	จำนวนโครงการ	งบประมาณ (บาท)	จำนวนโครงการ	งบประมาณ (บาท)	จำนวนโครงการ	งบประมาณ (บาท)	จำนวนโครงการ	งบประมาณ (บาท)	จำนวนโครงการ	งบประมาณ (บาท)	จำนวนโครงการ	งบประมาณ (บาท)
รวมยุทธศาสตร์ที่ 1-5 งบ อบจ.ศก.	806(555)	2,169,475,300	882(555)	1,647,137,500	1,185(557)	2,206,102,700	1,100(557)	2,151,778,000	872(557)	1,836,078,000	4,845(2,781)	10,010,571,500
รวมยุทธศาสตร์ที่ 1-5 งบอุดหนุน (*)	7(3)	547,187,200	10(3)	532,087,200	174(3)	1,392,768,000	312(3)	1,700,768,000	189(3)	1,439,568,000	692(15)	5,612,378,400
<b>รวมทั้งยอด</b>	<b>813(558)</b>	<b>2,716,662,500</b>	<b>892(484)</b>	<b>2,179,224,700</b>	<b>1,359(560)</b>	<b>3,598,870,700</b>	<b>1,412(560)</b>	<b>3,852,546,000</b>	<b>1,061(560)</b>	<b>3,275,646,000</b>	<b>5,537(2,796)</b>	<b>15,622,949,900</b>

หมายเหตุ: ( \* ) โครงการที่ อบจ.ศก.ขอรับการสนับสนุนงบประมาณจากที่อื่นๆ เช่นเงินอุดหนุนเฉพาะกิจหรือเงินอุดหนุนทั่วไป (กรณีเร่งด่วน) จากกรมส่งเสริมองค์กรปกครองท้องถิ่น หรือจากกระทรวงอื่น รัฐวิสาหกิจและภาคเอกชน เป็นต้น

2. บัญชีโครงการพัฒนาท้องถิ่น

รายละเอียดโครงการพัฒนา

แผนพัฒนาท้องถิ่น (พ.ศ. 2561 - 2565)

องค์การบริหารส่วนจังหวัดศรีสะเกษ

แบบ ผ.02

ก. ยุทธศาสตร์จังหวัดที่ 2 การเสริมสร้างภูมิคุ้มกันทางสังคมและคุณภาพชีวิตที่ดี

ข. ยุทธศาสตร์การพัฒนาขององค์กรปกครองส่วนท้องถิ่นในเขตจังหวัดที่ 2 การเสริมสร้างภูมิคุ้มกันทางสังคมและคุณภาพชีวิตที่ดี

1. ยุทธศาสตร์ที่ 1 การพัฒนาคุณภาพชีวิต

1.1 ตำบลบริหารทั่วไป แผนงานบริหารงานทั่วไป

ที่	โครงการ/กิจกรรม	วัตถุประสงค์	เป้าหมาย(ผลผลิตของโครงการ)	งบประมาณและที่ผ่านมา					ตัวชี้วัด (KPI)	ผลที่คาดว่าจะได้รับ	หน่วยงานรับผิดชอบหลัก
				2561 (บาท)	2562 (บาท)	2563 (บาท)	2564 (บาท)	2565 (บาท)			
1	ส่งเสริมการมีส่วนร่วมของพหุภาคี ในการบริหารยุทธศาสตร์การพัฒนาท้องถิ่น	- เพื่อการมีส่วนร่วมของพหุภาคี ในการบริหารยุทธศาสตร์การพัฒนาท้องถิ่น	ประชุมเชิงปฏิบัติการ จัดทำแผนบริหารฯ จำนวน 1 โครงการ	50,000 (งบ อบจ.)	50,000 (งบ อบจ.)	50,000 (งบ อบจ.)	50,000 (งบ อบจ.)	50,000 (งบ อบจ.)	- จำนวนโครงการ/กิจกรรม ที่ดำเนินการเพิ่มขึ้น - จำนวนโครงการ/กิจกรรม ที่ดำเนินการเพิ่มขึ้น	พหุภาคีส่วนร่วมการบริหาร ยุทธศาสตร์การพัฒนาท้องถิ่น	กองแผนฯ
2	การจัดทำเวทีประชาคมแผนพัฒนาท้องถิ่น 1) จัดอบรมเครือข่ายจัดทำแผนพัฒนาอปท. ในจังหวัดศรีสะเกษ 2) จัดประชุมประสานแผนพัฒนาอปท. ระดับอำเภอ 3) จัดประชุมองค์กรจัดทำแผนพัฒนาท้องถิ่นของ อบจ. ศรีสะเกษ	- เพื่อเปิดโอกาสให้ประชาชนมีส่วนร่วมในการกำหนดนโยบาย แผนพัฒนาท้องถิ่น	- จัดประชุมประชาคมท้องถิ่น - จัดอบรม/จัดประชุมการวางแผนพัฒนาท้องถิ่น จังหวัดศรีสะเกษ/อบจ. จำนวน 3 กิจกรรม	2,000,000 (งบ อบจ.)	2,000,000 (งบ อบจ.)	2,000,000 (งบ อบจ.)	2,000,000 (งบ อบจ.)	2,000,000 (งบ อบจ.)	- จำนวนโครงการ/กิจกรรม ที่ดำเนินการเพิ่มขึ้น - จำนวนโครงการ/กิจกรรม ที่ดำเนินการเพิ่มขึ้น	ประชาชนมีส่วนร่วมในการ กำหนดนโยบายแผนพัฒนาท้องถิ่น	กองแผนฯ
3	การจัดทำเวทีประชาชาติการโครงการพัฒนา อบจ.	- เพื่อรับฟังความคิดเห็นและตัดสินใจร่วมกับประชาชนในท้องถิ่น	พื้นที่โครงการพัฒนาอบจ. จัดดำเนินการ จำนวน 1 โครงการ	130,000 (งบ อบจ.)	130,000 (งบ อบจ.)	130,000 (งบ อบจ.)	130,000 (งบ อบจ.)	130,000 (งบ อบจ.)	- จำนวนโครงการ/กิจกรรม ที่ดำเนินการเพิ่มขึ้น	มีความเห็นพร้อมกันของประชาชนไม่ท้องถิ่น	สำนัก การช่าง/ กองแผนฯ
4	การจัดตั้งวิยชุมชน/อาคารศูนย์ประชาสังคม	- เพื่อเป็นสื่อประชาสัมพันธ์ ข้อมูลข่าวสารแก่ประชาชน	จัดตั้งวิยชุมชน/อาคารศูนย์ประชาสังคม จำนวน 4 แห่ง	200,000 (งบ อบจ.)	200,000 (งบ อบจ.)	200,000 (งบ อบจ.)	200,000 (งบ อบจ.)	200,000 (งบ อบจ.)	- จำนวนอาคารเอนกประสงค์ที่จัดตั้งวิยชุมชน	ประชาชนได้รับข้อมูลข่าวสาร ความรู้ที่เป็นประโยชน์ ทันเหตุการณ์	กองกิจการ สภาฯ

รายละเอียดโครงการพัฒนา  
แผนพัฒนาท้องถิ่น (พ.ศ. 2561 - 2565)  
องค์การบริหารส่วนจังหวัดศรีสะเกษ

แบบ ผ.02

- ก. ยุทธศาสตร์จังหวัดที่ 2 การเสริมสร้างภูมิคุ้มกันทางสังคมและคุณภาพชีวิตที่ดี  
ข. ยุทธศาสตร์การพัฒนาขององค์กรปกครองส่วนท้องถิ่นในเขตจังหวัดที่ 2 การเสริมสร้างภูมิคุ้มกันทางสังคมและคุณภาพชีวิตที่ดี

1. ยุทธศาสตร์ที่ 1 การพัฒนาคุณภาพชีวิต

1.1 ตำบลบริหารทั่วไป แผนงานบริหารงานทั่วไป

ที่	โครงการ/กิจกรรม	วัตถุประสงค์	เป้าหมาย(ผลผลิตของโครงการ)	งบประมาณและที่ตามมา					ตัวชี้วัด (KPI)	ผลที่คาดว่าจะได้รับ	หน่วยงานรับผิดชอบหลัก
				2561 (บาท)	2562 (บาท)	2563 (บาท)	2564 (บาท)	2565 (บาท)			
5	ส่งเสริมการมีส่วนร่วมร่วมทางภาคเมือง ท้องถิ่นควบคู่การพัฒนาเศรษฐกิจ ท้องถิ่น	- เพื่อส่งเสริมการมีส่วนร่วมทาง ภาคเมืองท้องถิ่นและการพัฒนา เศรษฐกิจท้องถิ่นแก่ประชาชน	ประชาชนในพื้นที่จังหวัด จำนวน 1 โครงการ	130,000 (งบ อบจ.)	130,000 (งบ อบจ.)	130,000 (งบ อบจ.)	130,000 (งบ อบจ.)	130,000 (งบ อบจ.)	- จำนวนประชาชนที่เข้า ร่วมกิจกรรม	ประชาชนมีความรู้ด้าน การ มีส่วนร่วมทางการ เมือง และ การพัฒนาเศรษฐกิจเพิ่มขึ้น	กองกิจการ สภาฯ
6	รณรงค์การเลือกตั้งท้องถิ่น	- เพื่อให้ ประชาชนมีความรู้ ในวิธีการเลือกตั้งที่ถูกต้อง	จัดทำสิ่งตีพิมพ์,แผ่นพับ, ใบปลิว จำนวน 1 โครงการ	130,000 (งบ อบจ.)	130,000 (งบ อบจ.)	130,000 (งบ อบจ.)	130,000 (งบ อบจ.)	130,000 (งบ อบจ.)	- จำนวนสิ่งตีพิมพ์ แผ่นพับ ใบปลิว	ประชาชนมีความรู้วิธีการ เลือกตั้งที่ถูกต้อง	กองกิจการ สภาฯ
7	ส่งเสริม/สนับสนุน การอบรมลูกเสือ ชาวบ้าน	- เพื่อฝึกกิจกรรมลูกเสือชาวบ้าน เพื่อให้เกิดความสามัคคีและ ความสงบเรียบร้อยของบ้านเมือง	ลูกเสือชาวบ้านในพื้นที่ จังหวัดศรีสะเกษ จำนวน 1 โครงการ	100,000 (งบ อบจ.)	100,000 (งบ อบจ.)	100,000 (งบ อบจ.)	100,000 (งบ อบจ.)	100,000 (งบ อบจ.)	- จำนวนลูกเสือชาวบ้านใน พื้นที่จังหวัด	เพื่อลดปัญหาความขัดแย้งใน พื้นที่ลดอคติจนการแก้ไข ปัญหาต่าง ๆ ในชุมชนได้	กองกิจการ สภาฯ
8	จัดตั้งสมาชิกเครือข่ายสภา อบจ.ศรีสะเกษ	- เพื่อสร้างจุดเชื่อมโยง/สื่อกลางรับ ทราบปัญหาความต้องการจาก ประชาชนอย่างใกล้ชิด อีกช่อง ทางหนึ่งของสภา อบจ.ศก.	สรรหาประชาชนในพื้นที่ จังหวัด ที่มีความสนใจ เป็นสมาชิกเครือข่าย หมู่บ้านและ 2 คน ขึ้นทะเบียนเป็นสมาชิก	500,000 (งบ อบจ.)	500,000 (งบ อบจ.)	500,000 (งบ อบจ.)	500,000 (งบ อบจ.)	500,000 (งบ อบจ.)	- จำนวนโครงการ/กิจกรรม ที่ดำเนินการเพิ่มขึ้น	สภาอบจ.ศก.มีสมาชิกเครือข่าย ช่วย เป็นสื่อกลางการแจ้ง ข้อมูล ปัญหาความต้องการ ของประชาชนในพื้นที่	กองกิจการ สภาฯ
9	โครงการเพื่อปกป้องสถาบันสำคัญของชาติ	- เพื่อให้ดำรงไว้ซึ่งเอกลักษณ์ของ ความเป็นชาติไทยในพหุวัฒนธรรม ทั้งหมดในชาติ อันเป็นที่ยอมรับ ฝังลึกอยู่ในชีวิตและจิตใจ ของคนไทย	จัดพิธีปกป้องสถาบัน/ กิจกรรมบำเพ็ญ / จัดหน่วยบริการประชาชน จำนวน 1 โครงการ	100,000 (งบ อบจ.)	100,000 (งบ อบจ.)	100,000 (งบ อบจ.)	100,000 (งบ อบจ.)	100,000 (งบ อบจ.)	- จำนวนโครงการ/กิจกรรม ที่ดำเนินการเพิ่มขึ้น	เพื่อสร้างความสามัคคี ของคนในชาติในการปกป้อง สถาบันสำคัญของชาติ	สำนักปลัดฯ/ กองกิจการ สภาฯ

แบบ ผ.02

## รายละเอียดโครงการพัฒนา

แผนพัฒนาท้องถิ่น (พ.ศ. 2561 - 2565)

องค์การบริหารส่วนจังหวัดศรีสะเกษ

ก. ยุทธศาสตร์จังหวัดที่ 2 การเสริมสร้างภูมิคุ้มกันทางสังคมและคุณภาพชีวิตที่ดี

ข. ยุทธศาสตร์การพัฒนาขององค์กรปกครองส่วนท้องถิ่นในเขตจังหวัดที่ 2 การเสริมสร้างภูมิคุ้มกันทางสังคมและคุณภาพชีวิตที่ดี

1. ยุทธศาสตร์ที่ 1 การพัฒนาคุณภาพชีวิต

1.1 ตำบลบริหารทั่วไป แผนงานบริหารงานทั่วไป

ที่	โครงการ/กิจกรรม	วัตถุประสงค์	เป้าหมาย(ผลผลิตของโครงการ)	งบประมาณและที่ผ่านมา					ตัวชี้วัด (KPI)	ผลที่คาดว่าจะได้รับ	หน่วยงานรับผิดชอบหลัก
				2561 (บาท)	2562 (บาท)	2563 (บาท)	2564 (บาท)	2565 (บาท)			
10	การเลือกตั้งสมาชิกสภา และผู้บริหารท้องถิ่น /กรณีแทนตำแหน่งที่ว่าง	- เพื่อจัดการเลือกตั้งตามที่กฎหมายกำหนด ให้มีการเลือกตั้งตามวาระ	ตามเงื่อนไขกฎหมายกำหนด จำนวน 1 โครงการ	1,000,000 (งบ อบจ.)	1,000,000 (งบ อบจ.)	60,000,000 (งบ อบจ.)	1,000,000 (งบ อบจ.)	1,000,000 (งบ อบจ.)	- การเลือกตั้งทั่วไปตามเงื่อนไขกฎหมายกำหนด	จัดให้มีการเลือกตั้ง ตามที่กฎหมายกำหนด ให้มีการเลือกตั้งตาม วาระ	กองกิจการสภา
11	ส่งเสริมการจัดตั้งกลุ่ม/สร้างเครือข่ายพัฒนาท้องถิ่นระดับอำเภอ/จังหวัด	- เพื่อสร้างเครือข่ายการพัฒนาท้องถิ่นเข้าสู่สังคมที่เข้มแข็งและน่าอยู่	อบจ.ศก.เป็นเจ้าภาพดำเนินการจัดตั้งเครือข่ายพัฒนาท้องถิ่นระดับอำเภอ/จังหวัด จำนวน 1 โครงการ	200,000 (งบ อบจ.)	200,000 (งบ อบจ.)	200,000 (งบ อบจ.)	200,000 (งบ อบจ.)	200,000 (งบ อบจ.)	- จำนวนโครงการ/กิจกรรมที่ดำเนินการ เพิ่มขึ้น	ท้องถิ่นมีเครือข่ายการพัฒนาเข้าสู่สังคมที่เข้มแข็งและน่าอยู่	สำนักปลัดฯ
12	ส่งเสริมและพัฒนาศักยภาพชุมชน/สังคม ให้เป็นชุมชน/สังคมน่าอยู่	- เพื่อขับเคลื่อนให้ชุมชน/สังคมเป็นชุมชน/สังคม และมีความเข้มแข็งอย่างต่อเนื่อง	โครงการพัฒนาศักยภาพหมู่บ้านอยู่ชุมชนน่าอาศัย จำนวน 22 แห่ง	2,000,000 (งบ อบจ.)	2,000,000 (งบ อบจ.)	2,000,000 (งบ อบจ.)	2,000,000 (งบ อบจ.)	2,000,000 (งบ อบจ.)	- จำนวนหมู่บ้านน่าอยู่ชุมชนน่าอาศัย	ชุมชน/สังคม มีความเป็นอยู่อย่างมีเสถียรภาพ	สำนักปลัดฯ
13	ส่งเสริมสร้างระบบสารสนเทศชุมชน เพื่อการพัฒนาเศรษฐกิจ/สังคม/ชุมชน	- เพื่อสร้างระบบสารสนเทศชุมชนเพื่อ การพัฒนาเศรษฐกิจ/สังคม/ชุมชน ที่ทันสมัย	อบจ.ศก. บูรณาการโครงการกับหน่วยงานที่เกี่ยวข้อง จำนวน 1 โครงการ	2,000,000 (งบ อบจ.)	2,000,000 (งบ อบจ.)	2,000,000 (งบ อบจ.)	2,000,000 (งบ อบจ.)	2,000,000 (งบ อบจ.)	- จำนวนโครงการ/กิจกรรมที่ดำเนินการ เพิ่มขึ้น	ชุมชนมีระบบสารสนเทศส่งเสริมระบบบริหารชุมชนที่ทันสมัย	สำนักปลัดฯ
14	สนับสนุนการสร้างเอกลักษณ์ของชุมชน	- เพื่อสร้างเอกลักษณ์ของชุมชน	อบจ.ศก.สนับสนุนกิจกรรมหน่วยงานที่เกี่ยวข้อง จำนวน 1 โครงการ	200,000 (งบ อบจ.)	200,000 (งบ อบจ.)	200,000 (งบ อบจ.)	200,000 (งบ อบจ.)	200,000 (งบ อบจ.)	- จำนวนโครงการ/กิจกรรมที่ดำเนินการ เพิ่มขึ้น	ชุมชนมีเอกลักษณ์ เป็นของตนเอง	สำนักปลัดฯ
15	ส่งเสริมชุมชนให้มีการแก้ไขปัญหาโดยชุมชน(อบรมการจัดทำแผนชุมชน)	- เพื่อให้ชุมชนมีความเข้าใจและสามารถแก้ไขปัญหาได้	อบจ.ศก.สนับสนุนหน่วยงานที่เกี่ยวข้อง จำนวน 1 โครงการ	100,000 (งบ อบจ.)	100,000 (งบ อบจ.)	100,000 (งบ อบจ.)	100,000 (งบ อบจ.)	100,000 (งบ อบจ.)	- จำนวนโครงการ/กิจกรรมที่ดำเนินการ เพิ่มขึ้น	ชุมชนมีความเข้าใจและสามารถ แก้ไขปัญหาภายในชุมชนได้	กองแผนฯ

แบบ ผ.02

รายละเอียดโครงการพัฒนา  
แผนพัฒนาท้องถิ่น (พ.ศ. 2561 - 2565)  
องค์การบริหารส่วนจังหวัดศรีสะเกษ

- ก. ยุทธศาสตร์จังหวัดที่ 2 การเสริมสร้างภูมิคุ้มกันทางสังคมและคุณภาพชีวิตที่ดี  
ข. ยุทธศาสตร์การพัฒนาขององค์กรปกครองส่วนท้องถิ่นในเขตจังหวัดที่ 2 การเสริมสร้างภูมิคุ้มกันทางสังคมและคุณภาพชีวิตที่ดี

## 1. ยุทธศาสตร์ที่ 1 การพัฒนาคุณภาพชีวิต

## 1.1 ตำบลบริหารทั่วไป แผนงานบริหารงานทั่วไป

ที่	โครงการ/กิจกรรม	วัตถุประสงค์	เป้าหมาย(ผลผลิตของโครงการ)	งบประมาณและที่ผ่านมา					ตัวชี้วัด (KPI)	ผลที่คาดว่าจะได้รับ	หน่วยงานรับผิดชอบหลัก
				2561 (บาท)	2562 (บาท)	2563 (บาท)	2564 (บาท)	2565 (บาท)			
16	ส่งเสริมและพัฒนาศักยภาพของผู้นำชุมชน/วันก้านัน ผู้ใหญ่บ้าน	- เพื่อสร้างศักยภาพให้ผู้นำชุมชน	อบจ.ศก.สนับสนุนหน่วยงานที่เกี่ยวข้อง จำนวน 1 โครงการ	200,000 (งบ อบจ.)	200,000 (งบ อบจ.)	200,000 (งบ อบจ.)	200,000 (งบ อบจ.)	200,000 (งบ อบจ.)	- จำนวนโครงการ/กิจกรรม ที่ดำเนินการ เพิ่มขึ้น	ผู้นำชุมชนมีศักยภาพในการพัฒนาและดูแลชุมชนได้เป็นอย่างดี	สำนักปลัดฯ, กองกิจการ
17	อบจ.ร่วมสร้างสรรคสังคม/ชุมชน	- เพื่อสร้างการมีส่วนร่วม การพัฒนาสังคม/ชุมชน	จัดกิจกรรมร่วมกับชุมชน จำนวน 1 โครงการ	200,000 (งบ อบจ.)	200,000 (งบ อบจ.)	200,000 (งบ อบจ.)	200,000 (งบ อบจ.)	200,000 (งบ อบจ.)	- จำนวนโครงการ/กิจกรรม ที่ดำเนินการ เพิ่มขึ้น	ชุมชนมีส่วนร่วมในการพัฒนาสังคม/ชุมชน	สำนักปลัดฯ
19	ส่งเสริมการพัฒนาชุมชนท้องถิ่นเข้มแข็ง	- เพื่อชุมชนท้องถิ่น เป็นท้องถิ่นที่น่าอยู่ น่าอาศัยและมีความเข้มแข็ง	ผู้นำชุมชน/ประชาชน ในเขตพื้นที่จังหวัด จำนวน 1 โครงการ	50,000 (งบ อบจ.)	50,000 (งบ อบจ.)	50,000 (งบ อบจ.)	50,000 (งบ อบจ.)	50,000 (งบ อบจ.)	- จำนวนโครงการ/กิจกรรม ที่ดำเนินการ เพิ่มขึ้น	ประชาชนในท้องถิ่นมีความสุขและชีวิตที่ดีเป็นชุมชนที่น่าอยู่ น่าอาศัย	กองกิจการ
20	สนับสนุนโครงการชุมชนพอเพียง	- เพื่อส่งเสริมให้ชุมชนพัฒนา ศักยภาพของตนเองสร้างความพออยู่ พอกิน พอใช้ ซึ่งเป็นเป้าหมายขั้นพื้นฐาน	อบจ.ศก. บูรณาการโครงการกับหน่วยงานที่เกี่ยวข้อง จำนวน 1 โครงการ	200,000 (งบ อบจ.)	200,000 (งบ อบจ.)	200,000 (งบ อบจ.)	200,000 (งบ อบจ.)	200,000 (งบ อบจ.)	- จำนวนโครงการ/กิจกรรม ที่ดำเนินการ เพิ่มขึ้น	ชุมชนมีการพัฒนาศักยภาพของตนเองที่มีอยู่เดิมให้มีศักยภาพเพิ่มมากขึ้น	สำนักปลัดฯ
21	สนับสนุนการวิจัยชุมชนรูปแบบใหม่ พัฒนาท้องถิ่นด้านท่องเที่ยวเชิงสร้างสรรค์ของจังหวัด	- เพื่อสร้างชุมชนในรูปแบบใหม่ ไปสู่จุดหมายปลายทางที่เป็นจริง ในด้านต่างๆ และเป็นชุมชนตัวอย่างในจังหวัดศรีสะเกษ	โครงการบูรณาการร่วมมือ การวิจัยชุมชนตัวอย่าง 2 ชุมชน/ปี/แห่งละ 200,000 บาท	400,000 (งบ อบจ.)	400,000 (งบ อบจ.)	400,000 (งบ อบจ.)	400,000 (งบ อบจ.)	400,000 (งบ อบจ.)	ชุมชนมีฐานข้อมูลการวิจัย ชุมชนตัวอย่าง 2 ชุมชน	มีงานวิจัย เพื่อนำไปใช้ประโยชน์ แก่ หน่วยงาน ชุมชนในการบริหารจัดการท้องถิ่นได้ดียิ่งขึ้น	กองแผนฯ

แบบ ผ.02

## รายละเอียดโครงการพัฒนา

แผนพัฒนาท้องถิ่น (พ.ศ. 2561 - 2565)

องค์การบริหารส่วนจังหวัดศรีสะเกษ

ก. ยุทธศาสตร์จังหวัดที่ 2 การเสริมสร้างภูมิคุ้มกันทางสังคมและคุณภาพชีวิตที่ดี

ข. ยุทธศาสตร์การพัฒนาขององค์กรปกครองส่วนท้องถิ่นเขตจังหวัดที่ 2 การเสริมสร้างภูมิคุ้มกันทางสังคมและคุณภาพชีวิตที่ดี

1. ยุทธศาสตร์ที่ 1 การพัฒนาคุณภาพชีวิต

1.1 ตำบลบริหารทั่วไป แผนงานบริหารงานทั่วไป

ที่	โครงการ/กิจกรรม	วัตถุประสงค์	เป้าหมาย(ผลผลิตของโครงการ)	งบประมาณและที่ผ่านมา					ตัวชี้วัด (KP)	ผลที่คาดว่าจะได้รับ	หน่วยงานรับผิดชอบหลัก
				2561 (บาท)	2562 (บาท)	2563 (บาท)	2564 (บาท)	2565 (บาท)			
22	- ชุมชนบ้านไพรพัฒนา ม.3 ต.ไพรพัฒนา อ.ภูสิงห์ จ.ศรีสะเกษ - ชุมชนบ้านกุ่ม ต.กุ่ม อ.ปรางค์กู่ จ.ศรีสะเกษ - ชุมชนบ้านรังระ ม.8 ต.คูมอปรางค์กู่ จ.ศรีสะเกษ 2) ด้านประวัติศาสตร์ - ชุมชนวัดสระกำแพงน้อย - ชุมชนวัดสระกำแพงใหญ่										
	ฝึกอบรม/ทัศนศึกษา ชุมชนพอเพียงต้นแบบ	- เพื่อแลกเปลี่ยนความรู้ประสบการณ์การพัฒนาชุมชน /ท้องถิ่น	จัดอบรม /สัมมนาบุคลากร/นอกสถานที่ (คัดเลือกผู้นำชุมชนในจังหวัด จำนวน 120 คน) จำนวน 1 โครงการ	400,000 (งบ อบจ.)	400,000 (งบ อบจ.)	400,000 (งบ อบจ.)	400,000 (งบ อบจ.)	400,000 (งบ อบจ.)	- จำนวนโครงการ/กิจกรรมที่ดำเนินการ เพิ่มขึ้น	ผู้ใช้รับการอบรมได้รับความรู้ และแลกเปลี่ยนประสบการณ์นำมาพัฒนาชุมชน/ท้องถิ่นของตนเอง	สำนักปลัดฯ



แบบ ผ.02

## รายละเอียดโครงการพัฒนา

แผนพัฒนาท้องถิ่น (พ.ศ. 2561 - 2565)

องค์การบริหารส่วนจังหวัดศรีสะเกษ

ก. ยุทธศาสตร์จังหวัดที่ 2 การเสริมสร้างภูมิคุ้มกันทางสังคมและคุณภาพชีวิตที่ดี

ข. ยุทธศาสตร์การพัฒนาขององค์กรปกครองส่วนท้องถิ่นในเขตจังหวัดที่ 2 การเสริมสร้างภูมิคุ้มกันทางสังคมและคุณภาพชีวิตที่ดี

1. ยุทธศาสตร์ที่ 1 การพัฒนาคุณภาพชีวิต

1.1 ตำบลบริหารทั่วไป แผนงานบริหารงานทั่วไป

ที่	โครงการ/กิจกรรม	วัตถุประสงค์	เป้าหมาย(ผลผลิตของโครงการ)	งบประมาณและที่ผ่านมา					ตัวชี้วัด (KPI)	ผลที่คาดว่าจะได้รับ	หน่วยงานรับผิดชอบหลัก
				2561 (บาท)	2562 (บาท)	2563 (บาท)	2564 (บาท)	2565 (บาท)			
23	จัดตั้งศูนย์การเรียนรู้ ICT ชุมชนในระดับท้องถิ่น	- เพื่อเป็นศูนย์การเรียนรู้ ICT ชุมชน จังหวัดศรีสะเกษ และพัฒนาศักยภาพของประชาชนในชุมชนด้านเทคโนโลยีคอมพิวเตอร์ ศึกษาข้อมูลทางอินเทอร์เน็ต ตลอดจนส่งเสริมการเรียนรู้ตลอดชีวิต	อบจ.ศก.บูรณาการโครงการร่วมกับหน่วยงานที่เกี่ยวข้อง จำนวน 1 โครงการ	500,000 (งบ อบจ.)	500,000 (งบ อบจ.)	500,000 (งบ อบจ.)	500,000 (งบ อบจ.)	500,000 (งบ อบจ.)	- จำนวนโครงการ/กิจกรรม ที่ดำเนินการ เพิ่มขึ้น	ชุมชนมีการพัฒนาศักยภาพของตนเองที่มีอยู่เดิมให้มีศักยภาพเพิ่มมากขึ้น	กองแผนฯ
24	ส่งเสริมภาคประชาชนมีส่วนร่วมในการกำหนดนโยบาย การตัดสินใจทางการบริหาร และตรวจสอบการใช้อำนาจรัฐ	- เพื่อส่งเสริมการเข้าร่วมมีส่วนร่วมของภาคประชาชนในการร่วมกำหนดนโยบายการตัดสินใจทางการบริหารและ ตรวจสอบการใช้อำนาจรัฐทุกระดับ	จัดกิจกรรม/เวทีเสวนาพัฒนาการเมืองการปกครองในไทย จำนวน 1 โครงการ	200,000 (งบ อบจ.)	200,000 (งบ อบจ.)	200,000 (งบ อบจ.)	200,000 (งบ อบจ.)	200,000 (งบ อบจ.)	- จำนวนโครงการ/กิจกรรม ที่ดำเนินการ เพิ่มขึ้น	ภาคประชาชน มีโอกาสเข้าร่วมการพัฒนาการเมือง การปกครองเป็นไปตามเจตนารมณ์แห่งรัฐธรรมนูญ	สำนักปลัดฯ
25	เงินอุดหนุนส่วนราชการ/สมาคม/หน่วยงานอื่นที่ร้องขอสนับสนุน 1. อุดหนุนที่ทำการปกครองจังหวัด	- เพื่อจ่ายเป็นเงินอุดหนุนให้แก่ส่วนราชการ/สมาคม/หน่วยงานอื่นที่ร้องขอ เป็นไปตามหลักการที่กระทรวงมหาดไทยกำหนด	เงินอุดหนุนส่วนราชการ/สมาคม/หน่วยงานอื่นที่ร้องขอ การสนับสนุน	10,000,000 (งบ อบจ.)	10,000,000 (งบ อบจ.)	10,000,000 (งบ อบจ.)	10,000,000 (งบ อบจ.)	10,000,000 (งบ อบจ.)	- ร้อยละของงบประมาณ ที่ให้การอุดหนุน	- มีเงินอุดหนุนให้แก่ส่วนราชการ/สมาคม/หน่วยงานที่ร้องขอเป็นไปตามหลักการที่กระทรวงมหาดไทยกำหนด	ทุกสำนัก/ทุกกอง

รายละเอียดโครงการพัฒนา  
แผนพัฒนาท้องถิ่น (พ.ศ. 2561 - 2565)  
องค์การบริหารส่วนจังหวัดศรีสะเกษ

- ก. ยุทธศาสตร์จังหวัดที่ 2 การเสริมสร้างภูมิคุ้มกันทางสังคมและคุณภาพชีวิตที่ดี  
ข. ยุทธศาสตร์การพัฒนาขององค์กรปกครองส่วนท้องถิ่นในเขตจังหวัดที่ 2 การเสริมสร้างภูมิคุ้มกันทางสังคมและคุณภาพชีวิตที่ดี

1. ยุทธศาสตร์ที่ 1 การพัฒนาคุณภาพชีวิต

1.2 ตำบลบริหารทั่วไป แผนงานรักษาความสงบภายใน

ที่	โครงการ/กิจกรรม	วัตถุประสงค์	เป้าหมาย(ผลผลิตของโครงการ)	งบประมาณและที่ผ่านมา					ตัวชี้วัด (KPI)	ผลที่คาดว่าจะได้รับ	หน่วยงานรับผิดชอบหลัก
				2561 (บาท)	2562 (บาท)	2563 (บาท)	2564 (บาท)	2565 (บาท)			
1	สภา อบจ. ร่วมกิจกรรมบรรเทาสาธารณภัยจังหวัด(ภัยแล้ง ภัยหนาว วาดภัย อัคคีภัย และอุทกภัย)	- เพื่อประชาชนที่ประสบภัยได้รับความช่วยเหลือทั่วทั้งที่	ประชาชนที่ประสบภัยในพื้นที่จังหวัดศรีสะเกษ	100,000 (งบ อบจ.)	100,000 (งบ อบจ.)	100,000 (งบ อบจ.)	100,000 (งบ อบจ.)	100,000 (งบ อบจ.)	- จำนวนประชาชนที่ประสบภัยในพื้นที่จังหวัด	ประชาชนที่ได้รับการบรรเทาความเดือดร้อนโดยพื้นที่	กองกิจการสภา
2	สนับสนุนมาตรการป้องกันและปราบปรามอาชญากรรมทุกประเภท	- เพื่อสนับสนุนมาตรการป้องกันและปราบปรามอาชญากรรมทุกประเภท	อบจ.ศก.สนับสนุนหน่วยงานที่เกี่ยวข้อง จำนวน 1 โครงการ	100,000 (งบ อบจ.)	100,000 (งบ อบจ.)	100,000 (งบ อบจ.)	100,000 (งบ อบจ.)	100,000 (งบ อบจ.)	- จำนวนโครงการ/กิจกรรมที่ดำเนินการ เพิ่มขึ้น	ประชาชน มีมาตรการป้องกันและปราบปรามอาชญากรรมทุกประเภท	สำนักปลัดฯ
3	สนับสนุนการพัฒนากระบวนการยุติธรรม	- เพื่อสนับสนุนการพัฒนากระบวนการยุติธรรม	อบจ.ศก.สนับสนุนหน่วยงานที่เกี่ยวข้อง จำนวน 1 โครงการ	100,000 (งบ อบจ.)	100,000 (งบ อบจ.)	100,000 (งบ อบจ.)	100,000 (งบ อบจ.)	100,000 (งบ อบจ.)	- จำนวนโครงการ/กิจกรรมที่ดำเนินการ เพิ่มขึ้น	ประชาชน ได้รับความร่วมมือกับภาครัฐในการพัฒนากระบวนการยุติธรรม	สำนักปลัดฯ
4	สำรวจชุมชนสัมพันธ์	- เพื่อสนับสนุนการพัฒนากระบวนการยุติธรรม	อบจ.ศก.สนับสนุนหน่วยงานที่เกี่ยวข้อง จำนวน 1 โครงการ	120,000 (งบ อบจ.)	120,000 (งบ อบจ.)	120,000 (งบ อบจ.)	120,000 (งบ อบจ.)	120,000 (งบ อบจ.)	- จำนวนโครงการ/กิจกรรมที่ดำเนินการ เพิ่มขึ้น	ประชาชนมีความปลอดภัย	กองแผนฯ
5	สนับสนุนมาตรการป้องกันและปราบปรามการทุจริต	- เพื่อสนับสนุนมาตรการป้องกันและปราบปรามการทุจริต	อบจ.ศก.สนับสนุนหน่วยงานที่เกี่ยวข้อง จำนวน 1 โครงการ	200,000 (งบ อบจ.)	200,000 (งบ อบจ.)	200,000 (งบ อบจ.)	200,000 (งบ อบจ.)	200,000 (งบ อบจ.)	- จำนวนโครงการ/กิจกรรมที่ดำเนินการ เพิ่มขึ้น	ประชาชนให้ความร่วมมือกับภาครัฐในการป้องกันและปราบปรามทุจริต	สำนักปลัดฯ
6	โครงการกฎหมายเฝ้าระวังเพื่อประชาชน เด็ก เยาวชน ชุมชน และสถานศึกษา	- เพื่อส่งเสริมความรู้เกี่ยวกับกฎหมายท้องถิ่นแก่ประชาชน	อบจ.ศก.บูรณาการโครงการกับหน่วยงานที่เกี่ยวข้อง จำนวน 1 โครงการ	130,000 (งบ อบจ.)	130,000 (งบ อบจ.)	130,000 (งบ อบจ.)	130,000 (งบ อบจ.)	130,000 (งบ อบจ.)	- จำนวนโครงการ/กิจกรรมที่ดำเนินการ เพิ่มขึ้น	ประชาชนมีความรู้เกี่ยวกับกฎหมายท้องถิ่น	สำนักปลัดฯ

รายละเอียดโครงการพัฒนา  
แผนพัฒนาท้องถิ่น (พ.ศ. 2561 - 2565)  
องค์การบริหารส่วนจังหวัดศรีสะเกษ

- ก. ยุทธศาสตร์จังหวัดที่ 2 การเสริมสร้างภูมิคุ้มกันทางสังคมและคุณภาพชีวิตที่ดี  
ข. ยุทธศาสตร์การพัฒนาขององค์กรปกครองส่วนท้องถิ่นในเขตจังหวัดที่ 2 การเสริมสร้างภูมิคุ้มกันทางสังคมและคุณภาพชีวิตที่ดี

1. ยุทธศาสตร์ที่ 1 การพัฒนาคุณภาพชีวิต

1.2 ตำบลบริหารทั่วไป แผนงานรักษาความสงบภายใน

ที่	โครงการ/กิจกรรม	วัตถุประสงค์	เป้าหมาย(ผลผลิตของโครงการ)	งบประมาณและที่ผ่านมา					ตัวชี้วัด (KPI)	ผลที่คาดว่าจะได้รับ	หน่วยงานรับผิดชอบหลัก
				2561 (บาท)	2562 (บาท)	2563 (บาท)	2564 (บาท)	2565 (บาท)			
7	ส่งเสริมความรู้กฎหมายท้องถิ่นแก่ประชาชน (คลินิกกฎหมาย)	- เพื่อส่งเสริมความรู้เกี่ยวกับกฎหมายท้องถิ่นแก่ประชาชนในท้องถิ่นเข้าใจบทบาท/ภารกิจของ อปท.	จัดกิจกรรม / เวทีเสวนาความรู้/บทบาท อปท. จำนวน 1 โครงการ	200,000 (งบ อบจ.)	200,000 (งบ อบจ.)	200,000 (งบ อบจ.)	200,000 (งบ อบจ.)	200,000 (งบ อบจ.)	- จำนวนโครงการ/กิจกรรมที่ดำเนินการ เพิ่มขึ้น	ประชาชนได้รับความรู้/เข้าใจบทบาท /ภารกิจของ อปท.เพิ่มขึ้น	สำนักปลัดฯ
8	รองรับการถ่ายโอนภารกิจด้านการจัดระเบียบชุมชน สังคม และรักษาความสงบเรียบร้อย	- เพื่อรองรับการถ่ายโอนภารกิจด้านการจัดระเบียบชุมชนฯ	ภารกิจด้านการจัดระเบียบชุมชน / สังคม และรักษาความสงบเรียบร้อย	100,000 (งบ อบจ.)	100,000 (งบ อบจ.)	100,000 (งบ อบจ.)	100,000 (งบ อบจ.)	100,000 (งบ อบจ.)	- จำนวนโครงการ/กิจกรรมที่ดำเนินการ เพิ่มขึ้น	อบจ.มีความพร้อมในการรองรับการถ่ายโอนภารกิจด้านการจัดระเบียบชุมชนฯ	สำนักปลัดฯ
9	คลินิกกฎหมายและจราจรสีขาว	- เพื่อให้ประชาชนได้ตระหนักถึงการบังคับใช้กฎหมายเพื่อความเป็นระเบียบของสังคมและความปลอดภัยในชีวิตและทรัพย์สิน	อบจ.ศก.บูรณาการโครงการกับหน่วยงานที่เกี่ยวข้อง จำนวน 1 โครงการ	300,000 (งบ อบจ.)	300,000 (งบ อบจ.)	300,000 (งบ อบจ.)	300,000 (งบ อบจ.)	300,000 (งบ อบจ.)	- จำนวนโครงการ/กิจกรรมที่ดำเนินการ เพิ่มขึ้น	ประชาชนมีความรู้ เรื่องกฎหมายจราจรและรู้จักวิธีการป้องกันตนเองเนื่องจากอุบัติเหตุการใช้รถใช้ถนน	สำนักปลัดฯ
10	เพิ่มศักยภาพ ศูนย์ อปพร. - อปพร. อปพร.	- เพื่อเพิ่มศักยภาพศูนย์ อปพร.	อบรม อปพร. จำนวน 2 โครงการ	100,000 (งบ อบจ.)	100,000 (งบ อบจ.)	100,000 (งบ อบจ.)	100,000 (งบ อบจ.)	100,000 (งบ อบจ.)	- จำนวนโครงการ/กิจกรรมที่ดำเนินการเพิ่มขึ้น	อปพร. ในเขตจังหวัดศรีสะเกษ มีศักยภาพ ในการปฏิบัติงานเพิ่มขึ้น	สำนักการช่าง

รายละเอียดโครงการพัฒนา  
แผนพัฒนาท้องถิ่น (พ.ศ. 2561 - 2565)  
องค์การบริหารส่วนจังหวัดศรีสะเกษ

- ก. ยุทธศาสตร์จังหวัดที่ 2 การเสริมสร้างภูมิคุ้มกันทางสังคมและคุณภาพชีวิตที่ดี  
ข. ยุทธศาสตร์การพัฒนาขององค์กรปกครองส่วนท้องถิ่นในเขตจังหวัดที่ 2 การเสริมสร้างภูมิคุ้มกันทางสังคมและคุณภาพชีวิตที่ดี

1. ยุทธศาสตร์ที่ 1 การพัฒนาคุณภาพชีวิต

1.2 ตำบลบริหารทั่วไป แผนงานรักษาความสงบภายใน

ที่	โครงการ/กิจกรรม	วัตถุประสงค์	เป้าหมาย(ผลผลิตของโครงการ)	งบประมาณและที่ผ่านมา						ตัวชี้วัด (KPI)	ผลที่คาดว่าจะได้รับ	หน่วยงานรับผิดชอบหลัก
				2561 (บาท)	2562 (บาท)	2563 (บาท)	2564 (บาท)	2565 (บาท)				
11	การสนับสนุนและป้องกัน และบรรเทาสาธารณภัยในพื้นที่จังหวัด	- เพื่อสร้างความพร้อมสามารถปฏิบัติงานได้ทันทีเมื่อเกิดเหตุขึ้นตามแผนป้องกันภัยพลเรือนแห่งชาติ	อบจ.ศก.บูรณาการโครงการกับหน่วยงานที่เกี่ยวข้อง จำนวน 1 โครงการ	1,000,000 (งบ อบจ.)	1,000,000 (งบ อบจ.)	1,000,000 (งบ อบจ.)	1,000,000 (งบ อบจ.)	1,000,000 (งบ อบจ.)	1,000,000 (งบ อบจ.)	- จำนวนโครงการ/กิจกรรมที่ดำเนินการเพิ่มขึ้น	สร้างความพร้อมสามารถปฏิบัติงานได้อย่างมีประสิทธิภาพภายใต้แผนป้องกันภัยพลเรือนแห่งชาติ	สำนักงาน การช่าง
12	จัดหาเครื่องมือเครื่องใช้ในการป้องกันและบรรเทาสาธารณภัย	- เพื่อจัดให้มีเครื่องมือเครื่องใช้ในการป้องกันและบรรเทาสาธารณภัย	พื้นที่ประสบภัยในเขตจังหวัด จำนวน 1 โครงการ	100,000 (งบ อบจ.)	100,000 (งบ อบจ.)	100,000 (งบ อบจ.)	100,000 (งบ อบจ.)	100,000 (งบ อบจ.)	100,000 (งบ อบจ.)	- จำนวนโครงการ/กิจกรรมที่ดำเนินการเพิ่มขึ้น	จังหวัดมีเครื่องมือเครื่องใช้ในการช่วยเหลือขอขงพื้นที่ที่ประสบภัยได้อย่างมีประสิทธิภาพและรวดเร็ว	สำนักงาน การช่าง
13	สงเคราะห์และบรรเทาทุกข์ประชาชนในพื้นที่ประสบภัยพิบัติ/ภัยธรรมชาติ	- ประชาชนได้รับการบรรเทาทุกข์ในเบื้องต้นอย่างรวดเร็วและมีประสิทธิภาพ	พื้นที่ประสบภัยในเขตจังหวัด จำนวน 1 โครงการ	1,000,000 (งบ อบจ.)	1,000,000 (งบ อบจ.)	1,000,000 (งบ อบจ.)	1,000,000 (งบ อบจ.)	1,000,000 (งบ อบจ.)	1,000,000 (งบ อบจ.)	- จำนวนโครงการ/กิจกรรมที่ดำเนินการเพิ่มขึ้น	ประชาชนมีขวัญกำลังใจและได้รับการบรรเทาทุกข์ทันทีที่	สำนักงาน การช่าง
14	ช่วยเหลือ/สนับสนุนผู้ประสบสาธารณภัย 1) ช่วยเหลือผู้ประสบภัย (อุทกภัย วาตภัย ภัยแล้ง ภัยหนาว อัคคีภัย) (2) ป้องกันความปลอดภัยในชีวิตและทรัพย์สินของประชาชน	เพื่อสนับสนุนการให้ความช่วยเหลือประชาชนที่ประสบภัยโดยเร่งด่วน	พื้นที่ประสบภัยในจังหวัด จำนวน 22 อำเภอ จำนวน 1 โครงการ	1,000,000 (งบ อบจ.)	1,000,000 (งบ อบจ.)	1,000,000 (งบ อบจ.)	1,000,000 (งบ อบจ.)	1,000,000 (งบ อบจ.)	1,000,000 (งบ อบจ.)	- จำนวนโครงการ/กิจกรรมที่ดำเนินการเพิ่มขึ้น	ประชาชนที่ประสบภัยได้รับความช่วยเหลือโดยทันที/เร่งด่วน	สำนักงาน การช่าง

รายละเอียดโครงการพัฒนา  
แผนพัฒนาท้องถิ่น (พ.ศ. 2561 - 2565)  
องค์การบริหารส่วนจังหวัดศรีสะเกษ

- ก. ยุทธศาสตร์จังหวัดที่ 2 การเสริมสร้างภูมิคุ้มกันทางสังคมและคุณภาพชีวิตที่ดี  
ข. ยุทธศาสตร์การพัฒนาขององค์กรปกครองส่วนท้องถิ่นในเขตจังหวัดที่ 2 การเสริมสร้างภูมิคุ้มกันทางสังคมและคุณภาพชีวิตที่ดี

1. ยุทธศาสตร์ที่ 1 การพัฒนาคุณภาพชีวิต

1.2 ตำบลบริหารทั่วไป แผนงานรักษาความสงบภายใน

ที่	โครงการ/กิจกรรม	วัตถุประสงค์	เป้าหมาย(ผลผลิตของโครงการ)	งบประมาณและที่ผ่านมา					ตัวชี้วัด (KPI)	ผลที่คาดว่าจะได้รับ	หน่วยงานรับผิดชอบหลัก
				2561 (บาท)	2562 (บาท)	2563 (บาท)	2564 (บาท)	2565 (บาท)			
15	จัดหาเครื่องมือ/อุปกรณ์ในการป้องกันและบรรเทาสาธารณภัย (1) จัดหาเครื่องสูบน้ำ (2) จัดซื้อยานพาหนะ (3) จัดซื้อเรือกู้ภัย (4) จัดซื้อวัสดุอุปกรณ์ในการกู้ภัย (5) จัดซื้อเครื่องมือสื่อสาร (6) จัดซื้อรถยนต์บรรทุกหน้า อเนกประสงค์ (7) จัดซื้อไฟกระพริบพร้อมติดตั้ง (8) ป้ายเตือน ป้ายห้าม ป้ายบอก ระยะทาง ป้ายระวัง (9) ไฟสัญญาณและไฟฟ้าแสงสว่าง	เพื่อให้มีเครื่องมือ/อุปกรณ์ในการป้องกันและบรรเทาสาธารณภัย	ศูนย์อพยพร.(อบจ.ศก.) จำนวน 1 โครงการ	1,000,000 (งบ อบจ.)	1,000,000 (งบ อบจ.)	1,000,000 (งบ อบจ.)	1,000,000 (งบ อบจ.)	1,000,000 (งบ อบจ.)	- จำนวนโครงการ/กิจกรรม ที่ดำเนินการเพิ่มขึ้น	อบจ.ศรีสะเกษดำเนินการ เพื่อคุ้มครองประโยชน์ของ ประชาชนในจังหวัด	สำนัก การช่าง
16	รณรงค์การขับขีปลอดภัย บนท้องถนน	สร้างจิตสำนึกของประชาชนใน เทศบาลสำคัญ มีความตระหนัก การใช้รถ/ถนนที่ปลอดภัย	จัดกิจกรรม/จัดทำแผ่นพับ/ สติ๊กเกอร์/ป้าย จำนวน 1 โครงการ	100,000 (งบ อบจ.)	100,000 (งบ อบจ.)	100,000 (งบ อบจ.)	100,000 (งบ อบจ.)	100,000 (งบ อบจ.)	- จำนวนโครงการ/กิจกรรม ที่ดำเนินการเพิ่มขึ้น	ประชาชนมีความตระหนัก ในการใช้รถ/ถนนในเทศบาล สำคัญเพื่อความปลอดภัย	สำนัก การช่าง
17	เงินอุดหนุนส่วนราชการ/สมาคม/ หน่วยงานอื่นที่ร้องขอการสนับสนุน	- เพื่อจ่ายเป็นเงินอุดหนุนให้แก่ ส่วนราชการ/สมาคม/หน่วยงาน อื่นที่ร้องขอ เป็นไปตามหลักการ ที่กระทรวงมหาดไทยกำหนด	เงินอุดหนุนส่วนราชการ/ สมาคม/หน่วยงานอื่นที่ร้องขอ การสนับสนุน	10,000,000 (งบ อบจ.)	10,000,000 (งบ อบจ.)	10,000,000 (งบ อบจ.)	10,000,000 (งบ อบจ.)	10,000,000 (งบ อบจ.)	ร้อยละของงบประมาณ ที่ได้รับการอุดหนุน	- มีเงินอุดหนุนให้แก่ส่วน ราชการ/สมาคม/ที่ร้องขอ เป็นไปตามหลักการที่ กระทรวงมหาดไทยกำหนด	ทุกสำนัก/ ทุกกอง

รายละเอียดโครงการพัฒนา

แผนพัฒนาท้องถิ่น (พ.ศ. 2561 - 2565)

องค์การบริหารส่วนจังหวัดศรีสะเกษ

แบบ ผ.02

ก. ยุทธศาสตร์จังหวัดที่ 2 การเสริมสร้างภูมิคุ้มกันทางสังคมและคุณภาพชีวิตที่ดี

ข. ยุทธศาสตร์การพัฒนาขององค์กรปกครองส่วนท้องถิ่นในเขตจังหวัดที่ 2 การเสริมสร้างภูมิคุ้มกันทางสังคมและคุณภาพชีวิตที่ดี

1. ยุทธศาสตร์ที่ 1 การพัฒนาคุณภาพชีวิต

1.3 ด้านบริการชุมชนและสังคม แผนงานสาธารณสุข

1)

ที่	โครงการ/กิจกรรม	วัตถุประสงค์	เป้าหมาย(ผลผลิตของโครงการ)	งบประมาณและที่ผ่านมา					ตัวชี้วัด (KPI)	ผลที่คาดว่าจะได้รับ	หน่วยงานรับผิดชอบหลัก
				2561 (บาท)	2562 (บาท)	2563 (บาท)	2564 (บาท)	2565 (บาท)			
1	สนับสนุนการบริหารจัดการทางการแพทย์และสาธารณสุข	เพื่อพัฒนาคุณภาพชีวิตของคนในท้องถิ่นด้านสุขภาพอนามัยให้อยู่ดีมีสุข	ศูนย์บริการทางการแพทย์และสาธารณสุข จำนวน 4 แห่ง/ปี	250,000 (งบ อบจ.)	250,000 (งบ อบจ.)	250,000 (งบ อบจ.)	250,000 (งบ อบจ.)	250,000 (งบ อบจ.)	- ร้อยละของงบประมาณที่จัดสรรเพิ่มขึ้น - จำนวนสถานที่หรือพื้นที่/แห่งที่ได้รับการส่งเสริม/สนับสนุนเพิ่มขึ้น(หมู่บ้าน/ตำบล/อำเภอ)	ประชาชนในท้องถิ่นได้ยกระดับการพัฒนาคุณภาพชีวิตทางด้านสุขภาพอนามัยอย่างทั่วถึงยิ่งขึ้น	สำนักปลัดฯ
2	สนับสนุนการบริหารจัดการแพทย์และสาธารณสุขให้แก่สถานพยาบาล	- เพื่อเพิ่มประสิทธิภาพ/คุณภาพการบริการทางการแพทย์และสาธารณสุขให้แก่ประชาชน	ศูนย์บริการสาธารณสุขระดับอำเภอ 2 แห่ง/ปี	250,000 (งบ อบจ.)	250,000 (งบ อบจ.)	250,000 (งบ อบจ.)	250,000 (งบ อบจ.)	250,000 (งบ อบจ.)	- ร้อยละของงบประมาณที่จัดสรรเพิ่มขึ้น - จำนวนสถานที่หรือพื้นที่/แห่งที่ได้รับการส่งเสริม/สนับสนุนเพิ่มขึ้น(หมู่บ้าน/ตำบล/อำเภอ)	ประชาชนได้รับการบริการทางการแพทย์และการสาธารณสุขที่มีคุณภาพและมีความพึงพอใจในการบริการของรัฐ	สำนักปลัดฯ
3	พลังท้องถิ่นกับสุขภาพคนท้องถิ่น  1) มทธรรมท้องถิ่นรอบรู้สุขภาพ (Smart Local by Health Literacy)	เพื่อสร้างเครือข่ายองค์กรท้องถิ่น	จัดกิจกรรมเวทีสวนเกิด พลังความคิดการพัฒนาสุขภาพของท้องถิ่น - ประชาชนในจังหวัดศรีสะเกษมีความรอบรู้สุขภาพเพิ่มมากขึ้น	250,000 (งบ อบจ.)	250,000 (งบ อบจ.)	100,000 (งบ อบจ.)	100,000 (งบ อบจ.)	100,000 (งบ อบจ.)	- ร้อยละของงบประมาณที่จัดสรรเพิ่มขึ้น - จำนวนสถานที่หรือพื้นที่/แห่งที่ได้รับการส่งเสริม/สนับสนุนเพิ่มขึ้น(หมู่บ้าน/ตำบล/อำเภอ)	เป็นการสร้างเครือข่ายองค์กรท้องถิ่นในการพัฒนาสุขภาพของคนท้องถิ่นให้มีความเข้มแข็ง	สำนักปลัดฯ

รายละเอียดโครงการพัฒนา  
แผนพัฒนาท้องถิ่น (พ.ศ. 2561 - 2565)  
องค์การบริหารส่วนจังหวัดศรีสะเกษ

- ก. ยุทธศาสตร์จังหวัดที่ 2 การเสริมสร้างภูมิคุ้มกันทางสังคมและคุณภาพชีวิตที่ดี  
ข. ยุทธศาสตร์การพัฒนาขององค์กรปกครองส่วนท้องถิ่นในเขตจังหวัดที่ 2 การเสริมสร้างภูมิคุ้มกันทางสังคมและคุณภาพชีวิตที่ดี  
1. ยุทธศาสตร์ที่ 1 การพัฒนาคุณภาพชีวิต

1)

## 1.3 ด้านบริการชุมชนและสังคม แผนงานสาธารณสุข

ที่	โครงการ/กิจกรรม	วัตถุประสงค์	เป้าหมาย(ผลผลิตของโครงการ)	งบประมาณและที่ผ่านมา					ตัวชี้วัด (KPI)	ผลที่คาดว่าจะได้รับ	หน่วยงานรับผิดชอบหลัก
				2561 (บาท)	2562 (บาท)	2563 (บาท)	2564 (บาท)	2565 (บาท)			
4	สนับสนุน/ให้มีสถานที่จัดหาคะรุภัณฑ์ทางการแพทย์ให้แก่สถานบริการสาธารณสุข	- เพื่อเพิ่มประสิทธิภาพ/คุณภาพการบริการทางการแพทย์และการสาธารณสุขให้แก่ประชาชน	ศูนย์บริการสาธารณสุขระดับอำเภอ 2 แห่ง - จัดหาอุปกรณ์เครื่องมือแพทย์ - จัดหาพยาบาลฉุกเฉิน	1,500,000 (งบ อบจ.)	1,500,000 (งบ อบจ.)	1,500,000 (งบ อบจ.)	1,500,000 (งบ อบจ.)	1,500,000 (งบ อบจ.)	- จำนวนสถานที่หรือพื้นที่/แห่ง ที่ได้รับการส่งเสริม / สนับสนุนเพิ่มขึ้น(หมู่บ้าน/ ตำบล/ อำเภอ)	เพื่อเพิ่มประสิทธิภาพการปฏิบัติงานและการบริการทางการแพทย์และสาธารณสุขให้แก่ประชาชน	สำนักปลัดฯ
5	สนับสนุนหลักประกันสุขภาพถ้วนหน้า (30 บาท รักษาทุกโรค)	- เพื่อเพิ่มประสิทธิภาพ/คุณภาพการบริการทางการแพทย์และการสาธารณสุขให้แก่ประชาชน	อบจ.ศก.สนับสนุนหน่วยงานที่เกี่ยวข้อง จำนวน 1 โครงการ	450,000 (งบ อบจ.)	450,000 (งบ อบจ.)	450,000 (งบ อบจ.)	450,000 (งบ อบจ.)	450,000 (งบ อบจ.)	- จำนวนสถานที่หรือพื้นที่/แห่ง ที่ได้รับการส่งเสริม / สนับสนุนเพิ่มขึ้น(หมู่บ้าน/ ตำบล/ อำเภอ)	ประชาชนได้รับการบริการทางการแพทย์และการสาธารณสุขที่มีคุณภาพและพึงพอใจในการบริการของรัฐ	สำนักปลัดฯ
6	สนับสนุนการปฏิรูประบบสุขภาพแห่งชาติ	- เพื่อสนับสนุนการประชาสัมพันธ์และการปฏิรูปสาธารณสุขแห่งชาติให้ประชาชน	อบจ.ศก.สนับสนุนหน่วยงานที่เกี่ยวข้อง จำนวน 1 โครงการ	250,000 (งบ อบจ.)	250,000 (งบ อบจ.)	250,000 (งบ อบจ.)	250,000 (งบ อบจ.)	250,000 (งบ อบจ.)	- ร้อยละของงบประมาณที่จัดสรรเพิ่มขึ้น - จำนวนสถานที่หรือพื้นที่/แห่ง ที่ได้รับการส่งเสริม/สนับสนุนเพิ่มขึ้น(หมู่บ้าน/ตำบล/อำเภอ)	ประชาชนได้รับการประชาสัมพันธ์ความรู้การปฏิรูประบบสาธารณสุขแห่งชาติ	สำนักปลัดฯ
7	สนับสนุนการบริหารจัดการด้านสุขภาพตามหลักธรรมาภิบาล	- เพื่อเพิ่มประสิทธิภาพ/คุณภาพในการบริหารหน่วยงานด้านสาธารณสุข	อบจ.ศก.สนับสนุนศูนย์บริการสาธารณสุขระดับอำเภอ 1 โครงการ	50,000 (งบ อบจ.)	50,000 (งบ อบจ.)	50,000 (งบ อบจ.)	50,000 (งบ อบจ.)	50,000 (งบ อบจ.)	- จำนวนสถานที่หรือพื้นที่/แห่ง ที่ได้รับการส่งเสริม / สนับสนุนเพิ่มขึ้น(หมู่บ้าน/ ตำบล/ อำเภอ)	ประชาชนได้รับการประชาสัมพันธ์ความรู้ การปฏิรูประบบสาธารณสุขแห่งชาติ	สำนักปลัดฯ

รายละเอียดโครงการพัฒนา  
แผนพัฒนาท้องถิ่น (พ.ศ. 2561 - 2565)  
องค์การบริหารส่วนจังหวัดศรีสะเกษ

- ก. ยุทธศาสตร์จังหวัดที่ 2 การเสริมสร้างภูมิคุ้มกันทางสังคมและคุณภาพชีวิตที่ดี  
ข. ยุทธศาสตร์การพัฒนาขององค์กรปกครองส่วนท้องถิ่นในเขตจังหวัดที่ 2 การเสริมสร้างภูมิคุ้มกันทางสังคมและคุณภาพชีวิตที่ดี  
1. ยุทธศาสตร์ที่ 1 การพัฒนาคุณภาพชีวิต

1)

## 1.3 ด้านบริการชุมชนและสังคม แผนงานสาธารณสุข

ที่	โครงการ/กิจกรรม	วัตถุประสงค์	เป้าหมาย(ผลผลิตของโครงการ)	งบประมาณและที่ผ่านมา					ตัวชี้วัด (KPI)	ผลที่คาดว่าจะได้รับ	หน่วยงานรับผิดชอบหลัก
				2561 (บาท)	2562 (บาท)	2563 (บาท)	2564 (บาท)	2565 (บาท)			
8	สนับสนุนการมีส่วนร่วมของประชาชนในการพัฒนาและแก้ไขปัญหาสาธารณสุขของชุมชน	- เพื่อสร้างโอกาสให้ประชาชนมีส่วนร่วมในการแก้ไขปัญหาสาธารณสุขด้านสาธารณสุข	อบจ.ศก.สนับสนุนศูนย์บริการสาธารณสุขระดับอำเภอ 1 โครงการ	200,000 (งบ อบจ.)	200,000 (งบ อบจ.)	200,000 (งบ อบจ.)	200,000 (งบ อบจ.)	200,000 (งบ อบจ.)	- จำนวนสถานที่หรือพื้นที่ / แห่ง ที่ได้รับการส่งเสริม / สนับสนุนเพิ่มขึ้น(หมู่บ้าน/ ตำบล/ อำเภอ)	ประชาชนมีส่วนร่วมในการแก้ไขปัญหาสาธารณสุข	สำนักปลัดฯ
9	สนับสนุนโครงการอาหารปลอดภัย	- เพื่อส่งเสริมนโยบายเร่งรัดของกระทรวงสาธารณสุขเกี่ยวกับโภชนาการ/มีพฤติกรรมบริโภคที่ถูกต้องและเหมาะสม	อบจ.ศก.บูรณาการโครงการกับหน่วยงานที่เกี่ยวข้อง จำนวน 1 โครงการ	100,000 (งบ อบจ.)	100,000 (งบ อบจ.)	100,000 (งบ อบจ.)	100,000 (งบ อบจ.)	100,000 (งบ อบจ.)	- จำนวนสถานที่หรือพื้นที่ / แห่ง ที่ได้รับการส่งเสริม / สนับสนุนเพิ่มขึ้น(หมู่บ้าน/ ตำบล/ อำเภอ)	ประชาชนมีอาหารปลอดภัยเพื่อบริโภค	สำนักปลัดฯ
10	สนับสนุนการจัดเวทีสาธารณะด้านสุขภาพ	- เพื่อสร้างโอกาสให้ประชาชนได้แสดงความคิดเห็นด้านสุขภาพ	อบจ.ศก.สนับสนุนหน่วยงานที่เกี่ยวข้อง จำนวน 1 โครงการ	200,000 (งบ อบจ.)	200,000 (งบ อบจ.)	200,000 (งบ อบจ.)	200,000 (งบ อบจ.)	200,000 (งบ อบจ.)	- จำนวนสถานที่หรือพื้นที่ / แห่ง ที่ได้รับการส่งเสริม / สนับสนุนเพิ่มขึ้น(หมู่บ้าน/ ตำบล/ อำเภอ)	ประชาชนมีส่วนร่วมในการแสดงความคิดเห็นด้านสุขภาพ	สำนักปลัดฯ
11	สนับสนุนการเผยแพร่และประชาสัมพันธ์ความรู้เกี่ยวกับกิจกรรมผู้บริโภค	- เพื่อให้ประชาชนได้รับความรู้เกี่ยวกับกฎหมายคุ้มครองผู้บริโภค	อบจ.ศก.สนับสนุนหน่วยงานที่เกี่ยวข้อง จำนวน 1 โครงการ	50,000 (งบ อบจ.)	50,000 (งบ อบจ.)	50,000 (งบ อบจ.)	50,000 (งบ อบจ.)	50,000 (งบ อบจ.)	- จำนวนสถานที่หรือพื้นที่ / แห่ง ที่ได้รับการส่งเสริม / สนับสนุนเพิ่มขึ้น(หมู่บ้าน/ ตำบล/ อำเภอ)	ประชาชนได้รับความรู้เกี่ยวกับกฎหมายคุ้มครองผู้บริโภค	สำนักปลัดฯ
12	สนับสนุนการฝึกอบรมหลักสูตรแพทย์แผนไทย (แพทย์ทางเลือก)	- เพื่อส่งเสริมกิจกรรมของสถานพยาบาลและเป็นที่เอื้อแก่ประชาชนในการรักษาพยาบาล	อบจ.ศก.สนับสนุนหน่วยงานที่เกี่ยวข้อง จำนวน 1 โครงการ	50,000 (งบ อบจ.)	50,000 (งบ อบจ.)	50,000 (งบ อบจ.)	50,000 (งบ อบจ.)	50,000 (งบ อบจ.)	- ร้อยละของงบประมาณที่จัดสรรเพิ่มขึ้น	ประชาชนได้รับบริการทางการแพทย์และสาธารณสุขที่มีคุณภาพและมีความพึงพอใจในการบริการของรัฐ	สำนักปลัดฯ



## รายละเอียดโครงการพัฒนา

แผนพัฒนาท้องถิ่น (พ.ศ. 2561 - 2565)

องค์การบริหารส่วนจังหวัดศรีสะเกษ

ก. ยุทธศาสตร์จังหวัดที่ 2 การเสริมสร้างภูมิคุ้มกันทางสังคมและคุณภาพชีวิตที่ดี

ข. ยุทธศาสตร์การพัฒนาขององค์กรปกครองส่วนท้องถิ่นในเขตจังหวัดที่ 2 การเสริมสร้างภูมิคุ้มกันทางสังคมและคุณภาพชีวิตที่ดี

1. ยุทธศาสตร์ที่ 1 การพัฒนาคุณภาพชีวิต

1.3 ตำบลบริการชุมชนและสังคม แผนงานสาธารณสุข

1)

ที่	โครงการ/กิจกรรม	วัตถุประสงค์	เป้าหมาย(ผลผลิตของโครงการ)	งบประมาณและที่ผ่านมา					ตัวชี้วัด (KPI)	ผลที่คาดว่าจะได้รับ	หน่วยงานรับผิดชอบหลัก
				2561 (บาท)	2562 (บาท)	2563 (บาท)	2564 (บาท)	2565 (บาท)			
13	สนับสนุนการรณรงค์การบริโภคอาหารที่มีสารไอโอดีน	- เพื่อส่งเสริมการสร้างสุขภาพที่ดีให้แก่ประชาชน	อบ.ศก.บูรณาการกับหน่วยงานที่เกี่ยวข้อง จำนวน 1 โครงการ	150,000 (งบ อบจ.)	150,000 (งบ อบจ.)	150,000 (งบ อบจ.)	150,000 (งบ อบจ.)	150,000 (งบ อบจ.)	- จำนวนสถานที่หรือพื้นที่/แห่ง ที่ได้รับการส่งเสริม / สนับสนุนเพิ่มขึ้น(หมู่บ้าน/ ตำบล/อำเภอ)	ประชาชนได้รับการส่งเสริมการสร้างสุขภาพที่ดี	สำนักปลัดฯ
14	สร้างเสริมสุขภาพใจภาคประชาชน	เพื่อพัฒนาศักยภาพกลุ่มแกนนำในการดำเนินงานเสริมสร้างสุขภาพใจในชุมชน	อบ.ศก.บูรณาการกับหน่วยงานที่เกี่ยวข้อง จำนวน 1 โครงการ	100,000 (งบ อบจ.)	100,000 (งบ อบจ.)	100,000 (งบ อบจ.)	100,000 (งบ อบจ.)	100,000 (งบ อบจ.)	- จำนวนสถานที่หรือพื้นที่/แห่ง ที่ได้รับการส่งเสริม / สนับสนุนเพิ่มขึ้น(หมู่บ้าน/ ตำบล/อำเภอ)	กลุ่มแกนนำเกิดทักษะในการเป็นแกนนำจัดกิจกรรมไปดำเนินการที่ต่อเนื่องในชุมชน	สำนักปลัดฯ
15	สนับสนุนกิจกรรมออกกำลังกายเพื่อสุขภาพ เดินแอโรบิก 1) จัดอบรมผู้นำการออกกำลังกาย 2) ประมวลผลการออกกำลังกาย (เดินแอโรบิก) ระดับเยาวชน	- เพื่อส่งเสริมการออกกำลังกายเพื่อสุขภาพให้แก่ประชาชน	จัดอบรมผู้นำการออกกำลังกาย จำนวน 1 รุ่นๆ ละ 100 คน	100,000 (งบ อบจ.)	100,000 (งบ อบจ.)	100,000 (งบ อบจ.)	100,000 (งบ อบจ.)	100,000 (งบ อบจ.)	- จำนวนสถานที่หรือพื้นที่/แห่ง ที่ได้รับการส่งเสริม/สนับสนุนเพิ่มขึ้น(หมู่บ้าน/ตำบล/อำเภอ)	ประชาชนได้รับการส่งเสริมการออกกำลังกายเพื่อสุขภาพ	สำนักปลัดฯ
16	สนับสนุนการจัดตั้งเครือข่ายการส่งเสริมสุขภาพ/จัดกิจกรรมวัน อสม. 1. บูรณาการวัน อสม.ภายใน จ.ศรีสะเกษ 2. อบรมเพื่อพัฒนาศักยภาพ อสม. จ.ศรีสะเกษ	- เพื่อจัดสร้างเครือข่ายการส่งเสริมสุขภาพให้แก่ประชาชน	อบ.ศก.สนับสนุนหน่วยงานที่เกี่ยวข้อง จำนวน 2 โครงการ	100,000 (งบ อบจ.)	100,000 (งบ อบจ.)	200,000 (งบ อบจ.)	200,000 (งบ อบจ.)	200,000 (งบ อบจ.)	- ร้อยละของงบประมาณ ที่จัดสรรเพิ่มขึ้น - จำนวนสถานที่หรือพื้นที่/แห่ง ที่ได้รับการส่งเสริม/สนับสนุนเพิ่มขึ้น(หมู่บ้าน/ตำบล/อำเภอ)	มีเครือข่ายการส่งเสริมสุขภาพให้แก่ประชาชนอย่างครอบคลุม	สำนักปลัดฯ

## รายละเอียดโครงการพัฒนา

แผนพัฒนาท้องถิ่น (พ.ศ. 2561 - 2565)

องค์การบริหารส่วนจังหวัดศรีสะเกษ

ก. ยุทธศาสตร์จังหวัดที่ 2 การเสริมสร้างภูมิคุ้มกันทางสังคมและคุณภาพชีวิตที่ดี

ข. ยุทธศาสตร์การพัฒนาขององค์กรปกครองส่วนท้องถิ่นในเขตจังหวัดที่ 2 การเสริมสร้างภูมิคุ้มกันทางสังคมและคุณภาพชีวิตที่ดี

1. ยุทธศาสตร์ที่ 1 การพัฒนาคุณภาพชีวิต

1.3 ด้านบริการชุมชนและสังคม แผนงานสาธารณสุข

1)

ที่	โครงการ/กิจกรรม	วัตถุประสงค์	เป้าหมาย(ผลผลิตของโครงการ)	งบประมาณและที่ผ่านมา					ตัวชี้วัด (KPI)	ผลที่คาดว่าจะได้รับ	หน่วยงานรับผิดชอบหลัก
				2561 (บาท)	2562 (บาท)	2563 (บาท)	2564 (บาท)	2565 (บาท)			
17	ค่าใช้จ่ายสนับสนุนการดำเนินงานอาสาสมัครสาธารณสุขประจำหมู่บ้าน (อสม.) (ค่าพยาบาล)	- เพื่อเป็นค่าพยาบาลสำหรับอาสาสมัครสาธารณสุขประจำหมู่บ้าน (อสม.)	อบจ.ศก.สนับสนุนหน่วยงานที่เกี่ยวข้อง จำนวน 1 โครงการ	197,287,200 (งบอุดหนุน)	197,287,200 (งบอุดหนุน)	350,268,000 (งบอุดหนุน)	350,268,000 (งบอุดหนุน)	350,268,000 (งบอุดหนุน)	- จำนวนอาสาสมัครสาธารณสุขประจำหมู่บ้าน (อสม.)	มีเครือข่ายการส่งเสริมสุขภาพให้แก่ประชาชนอย่างครอบคลุม	สำนักปลัดฯ
18	สนับสนุนการดำเนินงานด้านอนามัยสิ่งแวดล้อม เมื่อมองอยู่ ชุมชนน่าอยู่	- เพื่อสนับสนุนการดำเนินงานด้านอนามัยสิ่งแวดล้อม เมื่อมองอยู่ ชุมชนน่าอยู่	อบจ.ศก.บูรณาการกับหน่วยงานที่เกี่ยวข้อง จำนวน 1 โครงการ	200,000 (งบ อบจ.)	200,000 (งบ อบจ.)	200,000 (งบ อบจ.)	200,000 (งบ อบจ.)	200,000 (งบ อบจ.)	- จำนวนสถานที่หรือพื้นที่/แห่ง ที่ได้รับการส่งเสริม/สนับสนุนเพิ่มขึ้น (หมู่บ้าน/ตำบล/อำเภอ)	มีการดำเนินงานด้านอนามัยสิ่งแวดล้อม เมื่อมองอยู่ ชุมชนน่าอยู่อย่างครอบคลุม	สำนักปลัดฯ
19	ชมรมรักสุขภาพ เติบ - รឹង ขจัดภัยบุหรี่ ในวงจรถูบบุหรี่โลก (31 พ.ค.ของทุกปี)	สร้างความตระหนักรู้ให้กับคนิบบุหรี่เพื่อเพิ่มความเสี่ยงต่อการเป็นมะเร็งปอด/ติดเชื้อทางเดินหายใจ	อบจ.ศก.บูรณาการกับหน่วยงานที่เกี่ยวข้อง จำนวน 1 โครงการ	100,000 (งบ อบจ.)	100,000 (งบ อบจ.)	200,000 (งบ อบจ.)	200,000 (งบ อบจ.)	200,000 (งบ อบจ.)	- จำนวนสถานที่หรือพื้นที่/แห่ง ที่ได้รับการส่งเสริม/สนับสนุนเพิ่มขึ้น (หมู่บ้าน/ตำบล/อำเภอ)	ประชาชนมีความตระหนักรู้ พิษภัยจากการสูบบุหรี่ และการสูบบุหรี่ลดลง	สำนักปลัดฯ
20	สนับสนุนโครงการนำร่องการจัดสถานพยาบาลระดับอำเภอ	เพื่อเตรียมความพร้อมในการจัดตั้งสถานพยาบาลระดับอำเภอ	อบจ.ศก. สนับสนุนหน่วยงานที่เกี่ยวข้อง จำนวน 1 โครงการ	50,000 (งบ อบจ.)	50,000 (งบ อบจ.)	50,000 (งบ อบจ.)	50,000 (งบ อบจ.)	50,000 (งบ อบจ.)	- จำนวนสถานที่หรือพื้นที่/แห่ง ที่ได้รับการส่งเสริม/สนับสนุนเพิ่มขึ้น (หมู่บ้าน/ตำบล/อำเภอ)	ประชาชนได้รับการบริการด้านสุขภาพอย่างทั่วถึง	สำนักปลัดฯ
21	สนับสนุนงานสุขาภิบาลอาหารในสถานที่ท่องเที่ยว	- เพื่อให้สถานที่ร้านค้าอาหารมีระบบสุขาภิบาลที่ดี สะอาดและปลอดภัย	อบจ.ศก. สนับสนุนหน่วยงานที่เกี่ยวข้อง จำนวน 1 โครงการ	100,000 (งบ อบจ.)	100,000 (งบ อบจ.)	100,000 (งบ อบจ.)	100,000 (งบ อบจ.)	100,000 (งบ อบจ.)	- จำนวนสถานที่หรือพื้นที่/แห่ง ที่ได้รับการส่งเสริม/สนับสนุนเพิ่มขึ้น (หมู่บ้าน/ตำบล/อำเภอ)	สถานที่ร้านค้าอาหารมีระบบสุขาภิบาลที่ดี สะอาดและปลอดภัย	สำนักปลัดฯ

รายละเอียดโครงการพัฒนา  
แผนพัฒนาท้องถิ่น (พ.ศ. 2561 - 2565)  
องค์การบริหารส่วนจังหวัดศรีสะเกษ

- ก. ยุทธศาสตร์จังหวัดที่ 2 การเสริมสร้างภูมิคุ้มกันทางสังคมและคุณภาพชีวิตที่ดี  
ข. ยุทธศาสตร์การพัฒนาขององค์กรปกครองส่วนท้องถิ่นในเขตจังหวัดที่ 2 การเสริมสร้างภูมิคุ้มกันทางสังคมและคุณภาพชีวิตที่ดี  
1. ยุทธศาสตร์ที่ 1 การพัฒนาคุณภาพชีวิต

1)

## 1.3 ตำบลบริการชุมชนและสังคม แผนงานสาธารณสุข

ที่	โครงการ/กิจกรรม	วัตถุประสงค์	เป้าหมาย(ผลผลิตของโครงการ)	งบประมาณและที่ผ่านมา				ตัวชี้วัด (KPI)	ผลที่คาดว่าจะได้รับ	หน่วยงานรับผิดชอบหลัก
				2561 (บาท)	2562 (บาท)	2563 (บาท)	2564 (บาท)			
22	สนับสนุนการเฝ้าระวังป้องกันและควบคุมโรคติดต่อ วัณโรค เอชไอ เอชอีวี ไข้หวัดใหญ่และโรคไข้เลือดออก 1. อบรมพัฒนาศักยภาพแกนนำเยาวชนวัยใกล้เสด็จป้องกันเอดส์	- เพื่อป้องกันการแพร่ระบาดของโรคติดต่อให้แก่ประชาชน	อบ.ศก. สนับสนุนหน่วย งานที่เกี่ยวข้อง จำนวน 1 โครงการ	200,000 (งบ อบจ.)	200,000 (งบ อบจ.)	200,000 (งบ อบจ.)	200,000 (งบ อบจ.)	- จำนวนสถานที่หรือพื้นที่/แห่ง ที่ได้รับการส่งเสริม/สนับสนุนเพิ่มขึ้น (หมู่บ้าน/ตำบล/อำเภอ)	ประชาชนได้รับการป้องกันการแพร่ระบาดของโรคติดต่อ	สำนักปลัดฯ
23	สนับสนุนการคุ้มครองสุขภาพจากมลพิษ วิธีใส่เสื้อป้องกันเอดส์	- เพื่อสนับสนุนการคุ้มครองสุขภาพจากมลพิษให้แก่ประชาชน	อบ.ศก. สนับสนุนหน่วยงานที่เกี่ยวข้อง จำนวน 1 โครงการ	50,000 (งบ อบจ.)	50,000 (งบ อบจ.)	50,000 (งบ อบจ.)	50,000 (งบ อบจ.)	- จำนวนสถานที่หรือพื้นที่/แห่ง ที่ได้รับการส่งเสริม / สนับสนุนเพิ่มขึ้น(หมู่บ้าน/ตำบล/อำเภอ)	ประชาชนได้รับการคุ้มครองสุขภาพจากมลพิษ	สำนักปลัดฯ
24	สนับสนุนการรณรงค์ประชาสัมพันธ์เผยแพร่ความรู้เรื่องโรคติดต่อ/โรคอุบัติใหม่	- เพื่อเสริมสร้างความรู้เกี่ยวกับโรคติดต่อ/โรคอุบัติใหม่	อบ.ศก.บูรณาการกับหน่วยงานที่เกี่ยวข้อง จำนวน 1 โครงการ	100,000 (งบ อบจ.)	100,000 (งบ อบจ.)	100,000 (งบ อบจ.)	100,000 (งบ อบจ.)	- จำนวนสถานที่หรือพื้นที่/แห่ง ที่ได้รับการส่งเสริม / สนับสนุนเพิ่มขึ้น(หมู่บ้าน/ตำบล/อำเภอ)	ประชาชน มีความรู้เกี่ยวกับโรคติดต่อ/อุบัติใหม่เท่าทันสถานการณ์	สำนักปลัดฯ
25	สนับสนุนการป้องกันและรักษาโรคมะเร็งให้แก่ประชาชน เช่น มะเร็ง เบาหวาน ความดันโลหิตสูง โรคหัวใจ ไตวาย ฯลฯ 1. อบรมรณรงค์และป้องกันโรคพิษสุนัขบ้าในเขต จ.ศรีสะเกษ	- เพื่อป้องกันและรักษาโรคมะเร็งให้แก่ประชาชน	อบ.ศก.บูรณาการกับหน่วยงานที่เกี่ยวข้อง จำนวน 1 โครงการ	500,000 (งบ อบจ.)	500,000 (งบ อบจ.)	300,000 (งบ อบจ.)	300,000 (งบ อบจ.)	- จำนวนสถานที่หรือพื้นที่/แห่ง ที่ได้รับการส่งเสริม / สนับสนุนเพิ่มขึ้น(หมู่บ้าน/ตำบล/อำเภอ)	ประชาชนได้รับการป้องกันและรักษาโรคมะเร็ง	สำนักปลัดฯ

รายละเอียดโครงการพัฒนา  
แผนพัฒนาท้องถิ่น (พ.ศ. 2561 - 2565)  
องค์การบริหารส่วนจังหวัดศรีสะเกษ

- ก. ยุทธศาสตร์จังหวัดที่ 2 การเสริมสร้างภูมิคุ้มกันทางสังคมและคุณภาพชีวิตที่ดี  
ข. ยุทธศาสตร์การพัฒนาขององค์กรปกครองส่วนท้องถิ่นในเขตจังหวัดที่ 2 การเสริมสร้างภูมิคุ้มกันทางสังคมและคุณภาพชีวิตที่ดี

1. ยุทธศาสตร์ที่ 1 การพัฒนาคุณภาพชีวิต

1.3 ด้านบริการชุมชนและสังคม แผนงานสาธารณสุข

1)

ที่	โครงการ/กิจกรรม	วัตถุประสงค์	เป้าหมาย(ผลผลิตของโครงการ)	งบประมาณและที่ผ่านมา					ตัวชี้วัด (KPI)	ผลที่คาดว่าจะได้รับ	หน่วยงานรับผิดชอบหลัก
				2561 (บาท)	2562 (บาท)	2563 (บาท)	2564 (บาท)	2565 (บาท)			
26	สนับสนุนการลดพฤติกรรมเสี่ยงที่เป็นอันตรายต่อสุขภาพ เช่น บุหรี่ สุรา ฯลฯ 1. ส่งเสริม/สนับสนุนกิจกรรมการรณรงค์งานเทศกาลปลอดเครื่องดื่มแอลกอฮอล์ 2. อบรมให้ความรู้ตาม พ.ร.บ.ควบคุมเครื่องดื่มแอลกอฮอล์ และการป้องกันการตั้งครรภ์ก่อนวัยอันควร จ.ศรีสะเกษ	- เพื่อลดพฤติกรรมเสี่ยงที่เป็นอันตรายต่อสุขภาพของประชาชน	อบ.จ.ศก.บูรณาการกับหน่วยงานที่เกี่ยวข้อง จำนวน 1 โครงการ	100,000 (งบ อบจ.)	100,000 (งบ อบจ.)	100,000 (งบ อบจ.)	100,000 (งบ อบจ.)	100,000 (งบ อบจ.)	- จำนวนสถานที่หรือพื้นที่/แห่ง ที่ได้รับการส่งเสริม / สนับสนุนเพิ่มขึ้น(หมู่บ้าน/ตำบล/อำเภอ)	ลดพฤติกรรมเสี่ยง ที่เป็นอันตรายต่อสุขภาพประชาชน	สำนักปลัดฯ
27	สนับสนุนโครงการคนไทยไร้พุง	- เพื่อสร้างบุคคลต้นแบบไร้พุง และองค์กรต้นแบบให้ครอบครัวทั้งจังหวัด	อบ.จ.ศก.บูรณาการกับหน่วยงานที่เกี่ยวข้อง จำนวน 1 โครงการ	100,000 (งบ อบจ.)	100,000 (งบ อบจ.)	100,000 (งบ อบจ.)	100,000 (งบ อบจ.)	100,000 (งบ อบจ.)	- จำนวนสถานที่หรือพื้นที่/แห่ง ที่ได้รับการส่งเสริม / สนับสนุนเพิ่มขึ้น(หมู่บ้าน/ตำบล/อำเภอ)	ประชาชนมีการปรับเปลี่ยนวิถีชีวิตให้ถูกต้องและความเสี่ยงเพื่อสุขภาพดี	สำนักปลัดฯ
28	ประชารัฐร่วมใจ ดูแลผู้มีภาวะพึ่งพิงในชุมชน	- เพื่อภาคีเครือข่ายทุกภาคส่วนมีส่วนร่วมในการดูแลผู้มีภาวะพึ่งพิงในชุมชน เกิดชุมชนเข้มแข็ง - เพื่อผู้อยู่ในภาวะพึ่งพิง เข้าถึงบริการครุภัณฑ์ทางการแพทย์ หรืออุปกรณ์จำเป็นที่ใช้ดูแลต่อเองที่บ้าน	อบ.จ.ศก.สนับสนุนหน่วยงานที่เกี่ยวข้อง จำนวน 22 อำเภอ	1,500,000 (งบ อบจ.)	1,500,000 (งบ อบจ.)	1,500,000 (งบ อบจ.)	1,500,000 (งบ อบจ.)	1,500,000 (งบ อบจ.)	- จำนวนสถานที่หรือพื้นที่/แห่ง ที่ได้รับการส่งเสริม / สนับสนุนเพิ่มขึ้น(หมู่บ้าน/ตำบล/อำเภอ)	ประชาชนที่มีภาวะพึ่งพิง - ผู้อยู่อยู่ในภาวะพึ่งพิง ผู้สูงอายุยุติเตียง ผู้ป่วยที่ต้องดูแลและแบบประคับประคอง และผู้บริการเข้าถึงบริการ - ภาคีเครือข่าย และชุมชนเข้มแข็ง	สำนักปลัดฯ

รายละเอียดโครงการพัฒนา

แบบ ผ.02

แผนพัฒนาท้องถิ่น (พ.ศ. 2561 - 2565)

องค์การบริหารส่วนจังหวัดศรีสะเกษ

ก. ยุทธศาสตร์จังหวัดที่ 2 การเสริมสร้างภูมิคุ้มกันทางสังคมและคุณภาพชีวิตที่ดี

ข. ยุทธศาสตร์การพัฒนาขององค์กรปกครองส่วนท้องถิ่นในเขตจังหวัดที่ 2 การเสริมสร้างภูมิคุ้มกันทางสังคมและคุณภาพชีวิตที่ดี

1. ยุทธศาสตร์ที่ 1 การพัฒนาคุณภาพชีวิต

1.3 ด้านบริการชุมชนและสังคม แผนงานสาธารณสุข

1)

ที่	โครงการ/กิจกรรม	วัตถุประสงค์	เป้าหมาย(ผลผลิตของโครงการ)	งบประมาณและที่ผ่านมา					ตัวชี้วัด (KPI)	ผลที่คาดว่าจะได้รับ	หน่วยงานรับผิดชอบหลัก
				2561 (บาท)	2562 (บาท)	2563 (บาท)	2564 (บาท)	2565 (บาท)			
29	เงินอุดหนุนส่วนราชการ/สมาคม/หน่วยงานอื่นที่ร้องขอการสนับสนุน	- เพื่อป้องกันหรือลดการเกิดภาวะแทรกซ้อนในผู้ป่วยที่ต้องอยู่ภาวะพึ่งพิงและให้เกิดความสุขสบายในวาระสุดท้ายของชีวิต - เพื่อจ่ายเป็นเงินอุดหนุนให้แก่ส่วนราชการ/สมาคม/หน่วยงานอื่นที่ร้องขอ เป็นไปตามหลักการที่กระทรวงมหาดไทยกำหนด	เงินอุดหนุนส่วนราชการ/สมาคม/หน่วยงานอื่นที่ร้องขอการสนับสนุน	10,000,000 (งบ อบจ.)	10,000,000 (งบ อบจ.)	10,000,000 (งบ อบจ.)	10,000,000 (งบ อบจ.)	10,000,000 (งบ อบจ.)	- ร้อยละของงบประมาณที่ได้รับการอุดหนุน - ให้อัตราการอุดหนุน	- มีเงินอุดหนุนให้แก่ส่วนราชการ/สมาคม/หน่วยงานอื่นที่ร้องขอเป็นไปตามหลักการที่กระทรวงมหาดไทยกำหนด	ทุกสำนัก/ทุกกอง

ก. ยุทธศาสตร์จังหวัดที่ 2 การเสริมสร้างภูมิคุ้มกันทางสังคมและคุณภาพชีวิตที่ดี

ข. ยุทธศาสตร์การพัฒนาขององค์กรปกครองส่วนท้องถิ่นในเขตจังหวัดที่ 2 การเสริมสร้างภูมิคุ้มกันทางสังคมและคุณภาพชีวิตที่ดี

1. ยุทธศาสตร์ที่ 1 การพัฒนาคุณภาพชีวิต

1.4 ด้านบริการสังคมและชุมชน แผนงานสังคมสงเคราะห์

ที่	โครงการ/กิจกรรม	วัตถุประสงค์	เป้าหมาย(ผลผลิตของโครงการ)	งบประมาณและที่ผ่านมา					ตัวชี้วัด (KPI)	ผลที่คาดว่าจะได้รับ	หน่วยงานรับผิดชอบหลัก
				2561 (บาท)	2562 (บาท)	2563 (บาท)	2564 (บาท)	2564 (บาท)			
1	สนับสนุนการพัฒนาศักยภาพเด็กและเยาวชน แบบองค์รวม 1) ส่งเสริมสิทธิเด็กและเยาวชน 2) สนับสนุนการรวมพลังรักขี้นัยและด้านภัยสุขภาพ 3) สนับสนุนการฝึกอบรมให้มีทักษะในการปฏิเสธสารเสพติดและต่อต้านอาชญากรรม 4) สนับสนุนชมรม/กิจกรรมด้านยาเสพติดแห่งชาติของจังหวัด 5) เสริมสร้างศักยภาพสมาชิกและเยาวชนระดับอำเภอ/จังหวัด/ชาติ 6) โครงการค่ายพัฒนาศักยภาพผู้นำเด็กและเยาวชนจังหวัด 7) กลุ่มอาสาสมัครเด็ก/เยาวชนเพื่อชุมชน	เพื่อให้เด็กและเยาวชนได้รับการคุ้มครองตาม พร.คุ้มครองเด็ก พ.ศ.2546	อบจ.ศก.บูรณาการโครงการกับหน่วยงานที่เกี่ยวข้อง	1,000,000 (งบ อบจ.)	1,000,000 (งบ อบจ.)	1,000,000 (งบ อบจ.)	1,000,000 (งบ อบจ.)	ร้อยละของงบประมาณที่จัดสรรเพิ่มขึ้น - จำนวนโครงการ/กิจกรรมที่ดำเนินการเพิ่มขึ้น	เด็กและเยาวชน ได้รับการพัฒนาอย่างสมวัยและได้รับการคุ้มครองตามกฎหมาย	สำนักปลัดฯ	

รายละเอียดโครงการพัฒนา

แผนพัฒนาท้องถิ่น (พ.ศ. 2561 - 2565)

องค์การบริหารส่วนจังหวัดศรีสะเกษ

ก. ยุทธศาสตร์จังหวัดที่ 2 การเสริมสร้างภูมิคุ้มกันทางสังคมและคุณภาพชีวิตที่ดี

ข. ยุทธศาสตร์การพัฒนาขององค์กรปกครองส่วนท้องถิ่นในเขตจังหวัดที่ 2 การเสริมสร้างภูมิคุ้มกันทางสังคมและคุณภาพชีวิตที่ดี

1. ยุทธศาสตร์ที่ 1 การพัฒนาคุณภาพชีวิต

1.4 ด้านบริการสังคมและชุมชน แผนงานสังคมสงเคราะห์

ที่	โครงการ/กิจกรรม	วัตถุประสงค์	เป้าหมาย(ผลผลิตของโครงการ)	งบประมาณและที่ผ่านมา					ตัวชี้วัด (KPI)	ผลที่คาดว่าจะได้รับ	หน่วยงานรับผิดชอบหลัก
				2561 (บาท)	2562 (บาท)	2563 (บาท)	2564 (บาท)	2564 (บาท)			
8)	วันเยาวชนแห่งชาติ										
9)	สนับสนุนการสร้างบทบาทและพื้นที่สร้างสรรค์สำหรับเด็กและเยาวชน										
10)	จัดตั้งศูนย์พัฒนาเด็กเล็ก										
11)	โครงการป้องกันและแก้ไขปัญหาการตั้งครรภ์ก่อนวัยเรียน										
2	ส่งเสริมศักยภาพสตรี 1) สนับสนุนเครือข่ายสตรีเพื่อพัฒนาท้องถิ่น 2) ส่งเสริมสุขภาพและสิทธิอนามัยการเจริญพันธุ์สตรี 3) วันสตรีสากล 4) พัฒนาผู้นำสตรี 5) วันยุติความรุนแรงต่อเด็กและสตรี 6) ส่งเสริมสตรีเข้าสู่การเมืองการปกครอง	- เพื่อส่งเสริมศักยภาพสตรีให้มีโอกาสทางสังคมและให้เป็นที่ยอมรับต่อสังคมตลอดจนสร้างความเชื่อมั่นสตรี ให้ความเข้มแข็ง เป็นฐานพลังการขับเคลื่อนกิจกรรมต่างๆในการแก้ไขปัญหาชุมชนและสังคม	อบจ.ศก.บูรณาการโครงการกับหน่วยงานที่เกี่ยวข้อง	500,000 (งบ อบจ.)	500,000 (งบ อบจ.)	500,000 (งบ อบจ.)	500,000 (งบ อบจ.)	500,000 (งบ อบจ.)	- จำนวนโครงการ/กิจกรรมที่ดำเนินการเพิ่มขึ้น	สตรีได้รับการพัฒนาศักยภาพของตนเองได้ดียิ่งขึ้น และได้รับการส่งเสริมสามารถแสดงออกซึ่งความสามารถ และศักยภาพ ภาคภูมิใจ ใ้กับตนเอง ครอบครัวและสังคม	สำนักปลัดฯ

รายละเอียดโครงการพัฒนา  
แผนพัฒนาท้องถิ่น (พ.ศ. 2561 - 2565)  
องค์การบริหารส่วนจังหวัดศรีสะเกษ

- ก. ยุทธศาสตร์จังหวัดที่ 2 การเสริมสร้างภูมิคุ้มกันทางสังคมและคุณภาพชีวิตที่ดี  
ข. ยุทธศาสตร์การพัฒนาขององค์กรปกครองส่วนท้องถิ่นในเขตจังหวัดที่ 2 การเสริมสร้างภูมิคุ้มกันทางสังคมและคุณภาพชีวิตที่ดี  
1. ยุทธศาสตร์ที่ 1 การพัฒนาคุณภาพชีวิต

1.4 ด้านบริการสังคมและชุมชน แผนงานสังคมสงเคราะห์

ที่	โครงการ/กิจกรรม	วัตถุประสงค์	เป้าหมาย(ผลผลิตของโครงการ)	งบประมาณและที่ผ่านมา					ตัวชี้วัด (KPI)	ผลที่คาดว่าจะได้รับ	หน่วยงานรับผิดชอบหลัก
				2561 (บาท)	2562 (บาท)	2563 (บาท)	2564 (บาท)	2564 (บาท)			
7)	ศักยภาพสตรีกับการพัฒนาครอบครัว/ชุมชน 8) ส่งเสริมกิจกรรมรณรงค์การยุติความรุนแรงในครอบครัว 9) อบรมให้ความรู้ด้านกฎหมายคุ้มครองแรงงานสตรี	วัตถุประสงค์	เป้าหมาย(ผลผลิตของโครงการ)	2561 (บาท)	2562 (บาท)	2563 (บาท)	2564 (บาท)	2564 (บาท)			
3	สนับสนุนการแก้ไขปัญหา ผู้สูงอายุ ผู้ยากไร้ ผู้พิการ ผู้ติดขัดหรือผู้ด้อยโอกาสทางสังคมและผู้ประสบภัยพิบัติ 1) สนับสนุนการสงเคราะห์เบี้ยยังชีพ ผู้สูงอายุ ผู้พิการ และผู้ติดขัดหรือผู้สูงอายุ ผู้พิการ ผู้ด้อยโอกาสทางสังคม ผู้ประสบภัยพิบัติ ฝึกอบรมอาชีพ ชีววิถีที่ดี มีการพัฒนาอาชีพ มีงานทำและพึ่งพาตนเองได้	- เพื่อสนับสนุนการสงเคราะห์ และจัดสวัสดิการ ให้แก่ผู้สูงอายุ ผู้ยากไร้ผู้พิการผู้ติดขัดหรือผู้ด้อยโอกาสทางสังคมและผู้ประสบภัยพิบัติ ฝึกอบรมอาชีพ ชีววิถีที่ดี มีการพัฒนาอาชีพ มีงานทำและพึ่งพาตนเองได้	อบจ.ศก.บูรณาการโครงการกับหน่วยงานที่เกี่ยวข้อง	3,000,000 (งบ อบจ.)	3,000,000 (งบ อบจ.)	3,000,000 (งบ อบจ.)	3,000,000 (งบ อบจ.)	3,000,000 (งบ อบจ.)	- จำนวนโครงการ/กิจกรรม ที่ดำเนินการเพิ่มขึ้น	ผู้สูงอายุ ผู้ยากไร้ ผู้พิการ ผู้ติดขัดหรือผู้ด้อยโอกาสทางสังคม ผู้ประสบภัยพิบัติ / บรรเทาความเดือดร้อน ทำให้มีคุณภาพชีวิตดีขึ้น พึ่งพาตนเองได้ในระดับหนึ่ง	สำนักปลัดฯ



รายละเอียดโครงการพัฒนา

แบบ ผ.02

แผนพัฒนาท้องถิ่น (พ.ศ. 2561 - 2565)

องค์การบริหารส่วนจังหวัดศรีสะเกษ

ก. ยุทธศาสตร์จังหวัดที่ 2 การเสริมสร้างภูมิคุ้มกันทางสังคมและคุณภาพชีวิตที่ดี

ข. ยุทธศาสตร์การพัฒนาขององค์กรปกครองส่วนท้องถิ่นในเขตจังหวัดที่ 2 การเสริมสร้างภูมิคุ้มกันทางสังคมและคุณภาพชีวิตที่ดี

1. ยุทธศาสตร์ที่ 1 การพัฒนาคุณภาพชีวิต

1.4 ด้านบริการสังคมและชุมชน แผนงานสังคมสงเคราะห์

ที่	โครงการ/กิจกรรม	วัตถุประสงค์	เป้าหมาย(ผลผลิตของโครงการ)	งบประมาณและที่ผ่านมา					ตัวชี้วัด (KPI)	ผลที่คาดว่าจะได้รับ	หน่วยงานรับผิดชอบหลัก
				2561 (บาท)	2562 (บาท)	2563 (บาท)	2564 (บาท)	2564 (บาท)			
	5) ดวงตาสดใส เทิดไท้องค์ราชันย์ 6) สนับสนุนพัฒนาตึกพยาบาลอาสาสมัครดูแลผู้สูงอายุ 7) กิจกรรมวันผู้สูงอายุแห่งชาติ 8) สนับสนุนการสร้างโอกาสและเสริมศักยภาพแก่ผู้ด้อยโอกาส 9) กิจกรรมวันเอดส์โลก 10) สนับสนุนการสร้างโอกาสและเสริมสร้างศักยภาพผู้เปราะบาง 11) สนับสนุนการสร้างโอกาสและเสริมศักยภาพแก่ผู้ประสบภัยพิบัติ 12) สนับสนุนการสร้างโอกาสและเสริมศักยภาพแก่ผู้พิการ 13) สนับสนุนการจัดสิ่งอำนวยความสะดวกสำหรับผู้พิการ ทั้งทางสังคม, กายภาพและเทคโนโลยี										

รายละเอียดโครงการพัฒนา

แบบ ผ.02

แผนพัฒนาท้องถิ่น (พ.ศ. 2561 - 2565)

องค์การบริหารส่วนจังหวัดศรีสะเกษ

- ก. ยุทธศาสตร์จังหวัดที่ 2 การเสริมสร้างภูมิคุ้มกันทางสังคมและคุณภาพชีวิตที่ดี  
 ข. ยุทธศาสตร์การพัฒนาขององค์กรปกครองส่วนท้องถิ่นในเขตจังหวัดที่ 2 การเสริมสร้างภูมิคุ้มกันทางสังคมและคุณภาพชีวิตที่ดี  
 1. ยุทธศาสตร์ที่ 1 การพัฒนาคุณภาพชีวิต

1.4 ด้านบริการสังคมและชุมชน แผนงานสังคมสงเคราะห์

ที่	โครงการ/กิจกรรม	วัตถุประสงค์	เป้าหมาย(ผลผลิตของโครงการ)	งบประมาณและที่ผ่านมา					ตัวชี้วัด (KPI)	ผลที่คาดว่าจะได้รับ	หน่วยงานรับผิดชอบหลัก
				2561 (บาท)	2562 (บาท)	2563 (บาท)	2564 (บาท)	2564 (บาท)			
4	ส่งเสริมศักยภาพของ ครอบครัวแบบองค์รวมตามโครงการครอบครัวผาสุก ผู้สูงอายุ	วัตถุประสงค์ภาพของครอบครัวแบบองค์รวมตามโครงการครอบครัวผาสุก - เพื่อส่งเสริมศักยภาพของครอบครัวแบบองค์รวมตามโครงการครอบครัวผาสุก - เพื่อสร้างความรักความเข้าใจและความสัมพันธ์ที่ดีระหว่างสมาชิกในครอบครัว	อบจ.ศก.สนับสนุนหน่วยงานที่เกี่ยวข้อง จำนวน 1 โครงการ	200,000 (งบ อบจ.)	200,000 (งบ อบจ.)	200,000 (งบ อบจ.)	200,000 (งบ อบจ.)	200,000 (งบ อบจ.)	- จำนวนโครงการ/กิจกรรม ที่ดำเนินการเพิ่มขึ้น	ครอบครัวได้รับการส่งเสริมตามโครงการครอบครัวผาสุกแบบองค์รวม	สำนักปลัดฯ
5	เสริมสร้างพลังครอบครัว ล้อมรั้วด้วยรัก ใส่ใจพ่อแม่วัยรุ่น	- เพื่อสร้างหลักประกันคุ้มครองทางสังคมของ ครอบครัวตามโครงการล้อมรั้วด้วยรัก	อบจ.ศก.สนับสนุน หน่วยงานที่เกี่ยวข้อง จำนวน 1 โครงการ	200,000 (งบ อบจ.)	200,000 (งบ อบจ.)	100,000 (งบ อบจ.)	100,000 (งบ อบจ.)	100,000 (งบ อบจ.)	- จำนวนโครงการ/กิจกรรม ที่ดำเนินการเพิ่มขึ้น	ครอบครัวได้รับหลักประกันคุ้มครองทางสังคมของครอบครัวตามโครงการ ล้อมรั้วด้วยรัก	สำนักปลัดฯ

รายละเอียดโครงการพัฒนา

แผนพัฒนาท้องถิ่น (พ.ศ. 2561 - 2565)

องค์การบริหารส่วนจังหวัดศรีสะเกษ

- ก. ยุทธศาสตร์จังหวัดที่ 2 การเสริมสร้างภูมิคุ้มกันทางสังคมและคุณภาพชีวิตที่ดี  
 ข. ยุทธศาสตร์การพัฒนาขององค์กรปกครองส่วนท้องถิ่นในเขตจังหวัดที่ 2 การเสริมสร้างภูมิคุ้มกันทางสังคมและคุณภาพชีวิตที่ดี  
 1. ยุทธศาสตร์ที่ 1 การพัฒนาคุณภาพชีวิต

1.4 ด้านบริการสังคมและชุมชน แผนงานสังคมสงเคราะห์

ที่	โครงการ/กิจกรรม	วัตถุประสงค์	เป้าหมาย(ผลผลิตของโครงการ)	งบประมาณและที่ผ่านมา					ตัวชี้วัด (KPI)	ผลที่คาดว่าจะได้รับ	หน่วยงานรับผิดชอบหลัก
				2561 (บาท)	2562 (บาท)	2563 (บาท)	2564 (บาท)	2564 (บาท)			
6	ส่งเสริมการสร้างระบบกลไกบริการจัดการ ให้เกื้อหนุน ความเข้มแข็งของครอบครัว	- เพื่อส่งเสริม/สนับสนุนการสร้างระบบกลไกบริหารจัดการความเข้มแข็งของครอบครัว	อบ.ศก.สนับสนุนหน่วยงานที่เกี่ยวข้อง จำนวน 1 โครงการ	200,000 (งบ อบจ.)	200,000 (งบ อบจ.)	200,000 (งบ อบจ.)	200,000 (งบ อบจ.)	200,000 (งบ อบจ.)	- จำนวนโครงการ/กิจกรรม ที่ดำเนินการเพิ่มขึ้น	ครอบครัวได้รับการส่งเสริม/สนับสนุนเกี่ยวกับการบริหารจัดการความเข้มแข็งของครอบครัว	สำนักปลัดฯ/
7	ส่งเสริม/สนับสนุน เครือข่ายท้องถิ่น/ชุมชนจัดสวัสดิการสังคม	- เพื่อส่งเสริมการจัดสวัสดิการและพัฒนาคุณภาพชีวิตของผู้ด้อยโอกาส คนไร้ที่พึ่ง ผู้ประสบปัญหาทางสังคมสามารถพึ่งตนเองได้	อบ.ศก.สนับสนุนหน่วยงานที่เกี่ยวข้อง จำนวน 1 โครงการ	200,000 (งบ อบจ.)	200,000 (งบ อบจ.)	200,000 (งบ อบจ.)	200,000 (งบ อบจ.)	200,000 (งบ อบจ.)	- จำนวนโครงการ/กิจกรรม ที่ดำเนินการเพิ่มขึ้น	ผู้ด้อยโอกาส คนไร้ที่พึ่ง ผู้ประสบปัญหาทางสังคม สามารถได้รับความช่วยเหลือ และ แก้ไขปัญหาทางสังคม สามารถพึ่งตนเองได้อย่างมีศักดิ์ศรีของความ เป็นมนุษย์	สำนักปลัดฯ/
8	ส่งเสริมการพัฒนาศักยภาพของ เครือข่ายทางสังคมเพื่อพัฒนาครอบครัว	- เพื่อสร้างศักยภาพเครือข่ายทางสังคมเพื่อพัฒนาครอบครัวให้ห่างไกลยาเสพติด	อบ.ศก.สนับสนุนหน่วยงานที่เกี่ยวข้อง จำนวน 1 โครงการ	200,000 (งบ อบจ.)	200,000 (งบ อบจ.)	200,000 (งบ อบจ.)	200,000 (งบ อบจ.)	200,000 (งบ อบจ.)	- จำนวนโครงการ/กิจกรรม ที่ดำเนินการเพิ่มขึ้น	ครอบครัวได้รับการพัฒนา ศักยภาพและร่วมเครือข่ายทางสังคมในการต่อต้านยาเสพติด	สำนักปลัดฯ/ กอง การศึกษา
9	ส่งเสริมการป้องกันและแก้ไข ปัญหาการค้ามนุษย์ (เด็กและผู้หญิง) ภายใน ประเทศและข้ามชาติ	- เพื่อการป้องกันและแก้ไข ปัญหาการค้ามนุษย์(เด็กและผู้หญิง) ภายในประเทศและข้ามชาติ	อบ.ศก.บูรณาการกับหน่วยงานที่เกี่ยวข้อง จำนวน 1 โครงการ	100,000 (งบ อบจ.)	100,000 (งบ อบจ.)	100,000 (งบ อบจ.)	100,000 (งบ อบจ.)	100,000 (งบ อบจ.)	- จำนวนโครงการ/กิจกรรม ที่ดำเนินการเพิ่มขึ้น	การค้ามนุษย์ ได้รับการป้องกัน และแก้ไขปัญหใน ระดับท้องถิ่น และ ระดับประเทศ	สำนักปลัดฯ/ กองแผนฯ

## รายละเอียดโครงการพัฒนา

แผนพัฒนาท้องถิ่น (พ.ศ. 2561 - 2565)

องค์การบริหารส่วนจังหวัดศรีสะเกษ

- ก. ยุทธศาสตร์จังหวัดที่ 2 การเสริมสร้างภูมิคุ้มกันทางสังคมและคุณภาพชีวิตที่ดี
- ข. ยุทธศาสตร์การพัฒนาขององค์กรปกครองส่วนท้องถิ่นในเขตจังหวัดที่ 2 การเสริมสร้างภูมิคุ้มกันทางสังคมและคุณภาพชีวิตที่ดี
1. ยุทธศาสตร์ที่ 1 การพัฒนาคุณภาพชีวิต

## 1.4 ด้านบริการสังคมและชุมชน แผนงานสังคมสงเคราะห์

ที่	โครงการ/กิจกรรม	วัตถุประสงค์	เป้าหมาย(ผลผลิตของโครงการ)	งบประมาณและที่ผ่านมา					ตัวชี้วัด (KPI)	ผลที่คาดว่าจะได้รับ	หน่วยงานรับผิดชอบหลัก
				2561 (บาท)	2562 (บาท)	2563 (บาท)	2564 (บาท)	2564 (บาท)			
10	รองรับการถ่ายโอนสถานสงเคราะห์คนไร้ที่พึ่ง	- เพื่อจัดเตรียมความพร้อมการรองรับการถ่ายโอนภารกิจตามแผนปฏิบัติการกำหนดขั้นตอนฯ (ฉบับที่ 2 )ดำเนินงานส่งเสริมคุณภาพชีวิต	สถานสงเคราะห์คนไร้ที่พึ่ง บ้านนิคมปรีอ-ใหญ่ อ.อุษันธุ์ จ.ศรีสะเกษ จำนวน 1 ภารกิจ	500,000 (งบ อบจ.)	500,000 (งบ อบจ.)	500,000 (งบ อบจ.)	500,000 (งบ อบจ.)	500,000 (งบ อบจ.)	- จำนวนโครงการ/กิจกรรมที่ดำเนินการเพิ่มขึ้น	จัดสร้างความพร้อมการรองรับภารกิจการถ่ายโอนเป็นไปตามกรอบกฎหมายกำหนด	สำนักปลัดฯ/
11	ส่งเสริมการจัดตั้งกลุ่มการออมเพื่อสวัสดิการ หรือ สหกรณ์ ฯลฯ	- เพื่อช่วยเหลือ/สนับสนุนการสวัสดิการ ของกลุ่มผู้รับภายในขอบเขตที่แน่นอนและจำกัดเวลาไม่เป็นการ กระทบ	อบจ.ศก.บูรณาการกับหน่วยงานที่เกี่ยวข้อง จำนวน 1 โครงการ	100,000 (งบ อบจ.)	100,000 (งบ อบจ.)	100,000 (งบ อบจ.)	100,000 (งบ อบจ.)	100,000 (งบ อบจ.)	- จำนวนโครงการ/กิจกรรมที่ดำเนินการเพิ่มขึ้น	เป็นการจัดระบบสวัสดิการสังคม/การให้ความช่วยเหลือกลุ่มสามารถพึ่งตนเองได้อย่างยั่งยืน	สำนักปลัดฯ/ กองแผนฯ
12	เงินอุดหนุนส่วนราชการ/สมาคม/หน่วยงานอื่นที่ร้องขอการสนับสนุน	- เพื่อจ่ายเป็นเงินอุดหนุนให้แก่ส่วนราชการ/สมาคม/หน่วยงานอื่นที่ร้องขอ เป็นไปตามหลักการที่กระทรวงมหาดไทยกำหนด	เงินอุดหนุนส่วนราชการ/สมาคม/หน่วยงานอื่นที่ร้องขอ การสนับสนุน	10,000,000 (งบ อบจ.)	10,000,000 (งบ อบจ.)	10,000,000 (งบ อบจ.)	10,000,000 (งบ อบจ.)	10,000,000 (งบ อบจ.)	- ร้อยละของงบประมาณที่ให้การอุดหนุน	- มีเงินอุดหนุนให้แก่ส่วนราชการ/สมาคม/หน่วยงานอื่นที่ร้องขอเป็นไปตามหลักการที่กระทรวงมหาดไทยกำหนด	ทุกสำนัก/ ทุกกอง

รายละเอียดโครงการพัฒนา  
แผนพัฒนาท้องถิ่น (พ.ศ. 2561 - 2565)  
องค์การบริหารส่วนจังหวัดศรีสะเกษ

แบบ ก.02

- ก. ยุทธศาสตร์จังหวัดที่ 2 การเสริมสร้างภูมิคุ้มกันทางสังคมและคุณภาพชีวิตที่ดี  
ข. ยุทธศาสตร์การพัฒนาขององค์การปกครองส่วนท้องถิ่นในเขตจังหวัดที่ 2 การเสริมสร้างภูมิคุ้มกันทางสังคมและคุณภาพชีวิตที่ดี  
1. ยุทธศาสตร์ที่ 1 การพัฒนาคุณภาพชีวิต  
1.5 ด้านบริการชุมชนและสังคม แผนงานสร้างความเข้มแข็งของชุมชน

ที่	โครงการ/กิจกรรม	วัตถุประสงค์	เป้าหมาย(ผลผลิตของโครงการ)	งบประมาณและที่ผ่านมา					ตัวชี้วัด (KPI)	ผลที่คาดว่าจะได้รับ	หน่วยงานรับผิดชอบหลัก
				2561 (บาท)	2562 (บาท)	2563 (บาท)	2564 (บาท)	2565 (บาท)			
1	ศูนย์แสดงและจำหน่ายสินค้าจังหวัด (1) พัฒนาศักยภาพการบริหารจัดการ ศูนย์แสดงและจำหน่ายสินค้าผลิตภัณฑ์ OTOP หรืออื่นๆให้แก่กลุ่มอาชีพ ชุมชนและท้องถิ่นระดับจังหวัด (2) ปรับปรุงอาคารและภูมิทัศน์ศูนย์ OTOP (3) จัดตั้งตลาดกลางแลกเปลี่ยนสินค้า/ผลิตภัณฑ์ทางการเกษตรปลอดสารพิษและอุตสาหกรรมแปรรูปอื่นๆ	- เพื่อส่งเสริมด้านการตลาดเพื่อจำหน่ายสินค้า/บริการโครงการ OTOP หรืออื่นๆให้แก่กลุ่มอาชีพ ต่างๆเป็นไปอย่างต่อเนื่อง	ศูนย์แสดงและจำหน่าย สินค้าจังหวัดศรีสะเกษ	3,000,000 (งบ อบจ.)	3,000,000 (งบ อบจ.)	3,000,000 (งบ อบจ.)	3,000,000 (งบ อบจ.)	3,000,000 (งบ อบจ.)	- จำนวนโครงการ/กิจกรรม ที่ดำเนินการเพิ่มขึ้น - จำนวนสถานที่หรือพื้นที่ /4แห่ง ที่ได้รับการส่งเสริม / สนับสนุนเพิ่มขึ้น (หมู่บ้าน / ตำบล / อำเภอ)	มีการส่งเสริมด้านการตลาด เพื่อจำหน่ายสินค้า/บริการ ของกลุ่มอาชีพโดยเฉพาะ สินค้า OTOP ของจังหวัด	สำนักปลัดฯ/ สำนักงาน
2	จัดฝึกอบรมกลุ่มอาชีพต่างๆ 1) จัดตั้ง/สร้างศูนย์ฝึกอบรมเรียน รู้ของชุมชน 2) จัดตั้งหน่วยฝึกอบรมอาชีพเคลื่อนที่ 3) จัดฝึกอบรมเครือข่ายผู้ชุมชน /สตรี/คณะกรรมการเศรษฐกิจชุมชน 4) จัดฝึกอบรมส่งเสริมกลุ่มอาชีพต่างๆ 5) สนับสนุนเครื่องมือ/อุปกรณ์ประกอบอาชีพ 6) พัฒนาศักยภาพชุมชนต่างๆ	-เพื่อส่งเสริม วิถีชีวิต / สร้าง กระบวนการขับเคลื่อนเศรษฐกิจ พอเพียงให้แก่ประชาชนอยู่บน พื้นฐานของความพอเพียง	พื้นที่จังหวัด 22 อำเภอ (อบจ.ศก) พิจารณาจาก กลุ่มเป้าหมายที่มีศักยภาพ จำนวน 4 แห่ง/ปี	1,500,000 (งบ อบจ.)	1,500,000 (งบ อบจ.)	1,500,000 (งบ อบจ.)	1,500,000 (งบ อบจ.)	- จำนวนโครงการ/กิจกรรม ที่ดำเนินการเพิ่มขึ้น - จำนวนสถานที่หรือพื้นที่ /แห่ง ที่ได้รับการส่งเสริม / สนับสนุนเพิ่มขึ้น (หมู่บ้าน / ตำบล / อำเภอ)	ประชาชนในท้องถิ่นมีชีวิตความเป็นอยู่ โดยใช้หลัก เศรษฐกิจพอเพียงในการดำเนินชีวิต	สำนักปลัดฯ/ กองกิจการ สภา/ กองแผน	

รายละเอียดโครงการพัฒนา  
แผนพัฒนาท้องถิ่น (พ.ศ. 2561 - 2565)  
องค์การบริหารส่วนจังหวัดศรีสะเกษ

แบบ ก.02

- ก. ยุทธศาสตร์จังหวัดที่ 2 การเสริมสร้างภูมิคุ้มกันทางสังคมและคุณภาพชีวิตที่ดี  
 ข. ยุทธศาสตร์การพัฒนาขององค์การปกครองส่วนท้องถิ่นในเขตจังหวัดที่ 2 การเสริมสร้างภูมิคุ้มกันทางสังคมและคุณภาพชีวิตที่ดี  
 1. ยุทธศาสตร์ที่ 1 การพัฒนาคุณภาพชีวิต

1.5 ด้านบริการชุมชนและสังคม แผนงานสร้างความเข้มแข็งของชุมชน

ที่	โครงการ/กิจกรรม	วัตถุประสงค์	เป้าหมาย(ผลผลิตของโครงการ)	งบประมาณและที่ผ่านมา					ตัวชี้วัด (KPI)	ผลที่คาดว่าจะได้รับ	หน่วยงานรับผิดชอบหลัก
				2561 (บาท)	2562 (บาท)	2563 (บาท)	2564 (บาท)	2565 (บาท)			
3	การฝึกอบรมเกษตรกร 1) จัดฝึกอบรมประชาชนพัฒนาเครือข่าย ออมทรัพย์เพื่อการผลิต 2) จัดฝึกอบรมผู้นำชุมชน/ท้องถิ่นและเกษตรกร ในการส่งเสริมให้มีการปลูกพืชพลังงานทดแทน 3) จัดฝึกอบรมเกษตรกรให้เป็น หมอดินอาสาเพื่อรักษาคุณภาพดิน 4) จัดฝึกอบรมการทำปุ๋ยหมักและปุ๋ยอินทรีย์ /อินทรีย์น้ำ 5) จัดฝึกอบรมเกษตรกรผลิตข้าวหอมมะลิ 105 6) จัดฝึกอบรมเกษตรกรในการเพาะ ปลูกพืชปลอดสารพิษและเลี้ยงสัตว์ 7) จัดฝึกอบรมเกษตรกรในการเพาะเห็ด 8) นำร่องปลูกพืชพลังงานทดแทน เช่น ป่าลัม สูด้า เป็นต้น 9) ออctrumพลังงานทดแทน 10) สวนสมุนไพรพะเยียรต้า	- เพื่อเพิ่มความรู้ออมทรัพย์ การสร้างโอกาสการมีงานทำ และเพิ่มรายได้ให้แก่ประชาชน	ศูนย์ส่งเสริมอาชีพ หุ้จุมทรัพย์ อบจ.ศก. (สถานที่ดำเนินงาน)	1,000,000 (งบ อบจ.)	1,000,000 (งบ อบจ.)	1,000,000 (งบ อบจ.)	1,000,000 (งบ อบจ.)	1,000,000 (งบ อบจ.)	- จำนวนโครงการ/กิจกรรม ที่ดำเนินการเพิ่มขึ้น - จำนวนสถานที่หรือพื้นที่ /4แห่ง ที่ได้รับการส่งเสริม / สนับสนุนเพิ่มขึ้น (หมู่บ้าน / ตำบล / อำเภอ)	เกษตรกร / ประชาชนทั่วไป ได้รับ ความรู้ เสริมทักษะใน การสร้างโอกาสการมีงานทำ และเพิ่มรายได้ให้แก่ ครอบครัวส่งผลให้คุณภาพ ชีวิตดีขึ้น	สำนักปลัดฯ/ สำนักปลัดฯ

รายละเอียดโครงการพัฒนา  
แผนพัฒนาท้องถิ่น (พ.ศ. 2561 - 2565)  
องค์การบริหารส่วนจังหวัดศรีสะเกษ

แบบ ก.02

- ก. ยุทธศาสตร์จังหวัดที่ 2 การเสริมสร้างภูมิคุ้มกันทางสังคมและคุณภาพชีวิตที่ดี  
ข. ยุทธศาสตร์การพัฒนาขององค์กรปกครองส่วนท้องถิ่นในเขตจังหวัดที่ 2 การเสริมสร้างภูมิคุ้มกันทางสังคมและคุณภาพชีวิตที่ดี  
1. ยุทธศาสตร์ที่ 1 การพัฒนาคุณภาพชีวิต

1.5 ด้านบริการชุมชนและสังคม แผนงานสร้างความเข้มแข็งของชุมชน

ที่	โครงการ/กิจกรรม	วัตถุประสงค์	เป้าหมาย(ผลผลิตของโครงการ)	งบประมาณและที่ผ่านมา					ตัวชี้วัด (KPI)	ผลที่คาดว่าจะได้รับ	หน่วยงานรับผิดชอบหลัก
				2561 (บาท)	2562 (บาท)	2563 (บาท)	2564 (บาท)	2565 (บาท)			
4	สนับสนุนเครื่องมืออุปกรณ์ประกอบอาชีพเกษตรกร 1) จัดตั้งกองทุนเพื่อกู้ยืมจัดซื้อเครื่องจักรกล เครื่องมือ เครื่องใช้/อุปกรณ์การผลิตทางการเกษตร 2) จัดซื้อเครื่องจักรกล เครื่องมือ เครื่องใช้/อุปกรณ์ทางการเกษตร 3) จัดตั้งโรงสีข้าวชุมชน 4) ขยายเขตไฟฟ้าเพื่อการเกษตร 5) ปรับปรุงโรงผลิตปุ๋ยอินทรีย์/วัสดุอุปกรณ์	- เพื่อเพิ่มประสิทธิภาพ ในกระบวนการผลิตให้เกษตรกร โดยนำเครื่องมือ เครื่องใช้ อุปกรณ์หรือเทคโนโลยีทางการเกษตรที่เหมาะสม	กลุ่มอาชีพเกษตรกร จังหวัดศรีสะเกษ (อบจ.พิจารณาจากกลุ่มเกษตรกรที่มีศักยภาพ)	5,000,000 (งบ อบจ.)	5,000,000 (งบ อบจ.)	5,000,000 (งบ อบจ.)	5,000,000 (งบ อบจ.)	5,000,000 (งบ อบจ.)	- จำนวนโครงการ/กิจกรรม ที่ดำเนินการเพิ่มขึ้น - จำนวนสถานที่หรือพื้นที่ /แห่ง ที่ได้รับการส่งเสริม / สนับสนุนเพิ่มขึ้น (หมู่บ้าน / ตำบล / อำเภอ)	เกษตรกร มีเครื่องมือ/เครื่องใช้ อุปกรณ์ หรือ เทคโนโลยี เป็นเครื่องมือทุนแรง อย่างเหมาะสม ในการประกอบอาชีพ เพิ่มประสิทธิภาพและ ความรวดเร็วในการ จัดเตรียม/ผลิต	สำนักปลัดฯ
5	สนับสนุนการฝึกอบรมพัฒนาฝีมือแรงงาน 1) บูรณาการเสริมสร้างศักยภาพกลุ่มอาชีพ 2) ส่งเสริมอาชีพผู้ว่างงาน/แรงงาน 3) พัฒนา/ส่งเสริมฝีมือและศักยภาพแรงงาน 4) สนับสนุนอุปกรณ์การฝึกพัฒนา ฝีมือแรงงาน	- เพื่อเพิ่มความรู้เสริมทักษะฝีมือ แรงงานที่มีคุณภาพ ให้กับผู้ใช้งานและประชาชน	อบจ.ศก.บูรณาการโครงการ กับหน่วยงานที่เกี่ยวข้อง จำนวน 1 โครงการ	250,000 (งบ อบจ.)	250,000 (งบ อบจ.)	250,000 (งบ อบจ.)	250,000 (งบ อบจ.)	250,000 (งบ อบจ.)	- จำนวนโครงการ/กิจกรรม ที่ดำเนินการเพิ่มขึ้น - จำนวนสถานที่หรือพื้นที่ /แห่ง ที่ได้รับการส่งเสริม / สนับสนุนเพิ่มขึ้น (หมู่บ้าน / ตำบล / อำเภอ)	ประชาชน ผู้เข้ารับการฝึก อบรม มีมือแรงงานมีความรู้ เสริมทักษะด้านฝีมือแรงงาน เป็นแรงงานที่มีคุณภาพเป็น ที่ยอมรับของตลาดแรงงาน ภายในประเทศ,ต่างประเทศ	สำนักปลัดฯ

รายละเอียดโครงการพัฒนา  
แผนพัฒนาท้องถิ่น (พ.ศ. 2561 - 2565)  
องค์การบริหารส่วนจังหวัดศรีสะเกษ

แบบ ก.02

- ก. ยุทธศาสตร์จังหวัดที่ 2 การเสริมสร้างภูมิคุ้มกันทางสังคมและคุณภาพชีวิตที่ดี  
ข. ยุทธศาสตร์การพัฒนาขององค์การปกครองส่วนท้องถิ่นในเขตจังหวัดที่ 2 การเสริมสร้างภูมิคุ้มกันทางสังคมและคุณภาพชีวิตที่ดี  
1. ยุทธศาสตร์ที่ 1 การพัฒนาคุณภาพชีวิต  
1.5 ด้านบริการชุมชนและสังคม แผนงานสร้างความเข้มแข็งของชุมชน

ที่	โครงการ/กิจกรรม	วัตถุประสงค์	เป้าหมาย(ผลผลิตของโครงการ)	งบประมาณและที่ผ่านมา					ตัวชี้วัด (KPI)	ผลที่คาดว่าจะได้รับ	หน่วยงานรับผิดชอบหลัก
				2561 (บาท)	2562 (บาท)	2563 (บาท)	2564 (บาท)	2565 (บาท)			
5)	สนับสนุนศูนย์ซ่อมสร้างบริการชุมชน										
6)	ฝึกอบรมศึกษาดูงานการพัฒนาฝีมือแรงงานการพึ่งพาตนเอง										
6	สร้างมูลค่าเพิ่มให้สินค้าเกษตร 1) ส่งเสริมการปลูกพืชผัก ผลไม้และพืชเศรษฐกิจต่างๆ ปลอดภัยจากสารพิษ 2) ส่งเสริมการผลิตและแปรรูปสินค้าเกษตรปลอดภัย (Food Safety) 3) ส่งเสริมการสร้างเครือข่ายในการผลิตสินค้า 4) ส่งเสริมสินค้าเกษตรให้มีมาตรฐานและได้รับการรับรองมาตรฐาน 5) ส่งเสริมผลิตภัณฑ์สุขภาพและสมุนไพร	- เพื่อมุ่งปรับปรุงคุณภาพให้ เป็นต้องการของตลาดและ สร้างมูลค่าเพิ่มสินค้าเกษตร ของจังหวัด	กลุ่มอาชีพเกษตรกร จังหวัดศรีสะเกษ (อบจ. พิจารณาจากกลุ่มเกษตรกร ที่มีศักยภาพ จำนวน 4 แห่ง/ปี)	600,000 (งบ อบจ.)	600,000 (งบ อบจ.)	600,000 (งบ อบจ.)	600,000 (งบ อบจ.)	600,000 (งบ อบจ.)	- จำนวนโครงการ/กิจกรรม ที่ดำเนินการเพิ่มขึ้น - จำนวนสถานที่หรือพื้นที่ /แห่ง ที่ได้รับการส่งเสริม / สนับสนุนเพิ่มขึ้น (หมู่บ้าน / ตำบล / อำเภอ)	สินค้าเกษตรมีคุณภาพเป็น ที่ต้องการของตลาดและ สามารถสร้างมูลค่าเพิ่มที่ สูงขึ้น	สำนักปลัดฯ
7	ส่งเสริมและสร้างเครือข่ายการเรียนรู้เทคโนโลยีการเกษตรตามแนวพระราชดำริ 1. ส่งเสริมการวิจัยพัฒนานวัตกรรมและเทคโนโลยีคุณภาพควบคู่กับภูมิปัญญาท้องถิ่น	- เพื่อเพิ่มความรู้เสริมทักษะการ นำเทคโนโลยีการเกษตรที่เหมาะสม มาตามแนวพระราชดำริ ใช้อย่างแพร่หลาย	กลุ่มอาชีพเกษตรกร จังหวัดศรีสะเกษ (อบจ.พิจารณาจากกลุ่ม เกษตรกรที่มีศักยภาพ	1,200,000 (งบ อบจ.)	1,200,000 (งบ อบจ.)	1,200,000 (งบ อบจ.)	1,200,000 (งบ อบจ.)	1,200,000 (งบ อบจ.)	- จำนวนโครงการ/กิจกรรม ที่ดำเนินการเพิ่มขึ้น - จำนวนสถานที่หรือพื้นที่ /แห่ง ที่ได้รับการส่งเสริม / สนับสนุนเพิ่มขึ้น (หมู่บ้าน / ตำบล / อำเภอ)	เกษตรกรได้รับความรู้เสริม ทักษะการนำเทคโนโลยี การเกษตรที่เหมาะสมตามแนว พระราชดำริมาใช้อย่าง แพร่หลาย	สำนักปลัดฯ



รายละเอียดโครงการพัฒนา  
แผนพัฒนาท้องถิ่น (พ.ศ. 2561 - 2565)  
องค์การบริหารส่วนจังหวัดศรีสะเกษ

แบบ ก.02

- ก. ยุทธศาสตร์จังหวัดที่ 2 การเสริมสร้างภูมิคุ้มกันทางสังคมและคุณภาพชีวิตที่ดี  
ข. ยุทธศาสตร์การพัฒนาขององค์การปกครองส่วนท้องถิ่นในเขตจังหวัดที่ 2 การเสริมสร้างภูมิคุ้มกันทางสังคมและคุณภาพชีวิตที่ดี  
1. ยุทธศาสตร์ที่ 1 การพัฒนาคุณภาพชีวิต

1.5 ด้านบริการชุมชนและสังคม แผนงานสร้างความเข้มแข็งของชุมชน

ที่	โครงการ/กิจกรรม	วัตถุประสงค์	เป้าหมาย(ผลผลิตของโครงการ)	งบประมาณและที่ผ่านมา					ตัวชี้วัด (KPI)	ผลที่คาดว่าจะได้รับ	หน่วยงานรับผิดชอบหลัก
				2561 (บาท)	2562 (บาท)	2563 (บาท)	2564 (บาท)	2565 (บาท)			
8	2. สนับสนุนการจัดตั้งศูนย์ถ่ายทอดเทคโนโลยีทางการเกษตร 3. สนับสนุนการประกวดศูนย์บริการถ่ายทอดเทคโนโลยีการเกษตรประจำตำบล 4. สนับสนุนโครงการอันเนื่องมาจากพระราชดำริรัชกาลที่ 10 และพระบรมวงศานุวงศ์ 5. ส่งเสริมตามหลักปรัชญาเศรษฐกิจพอเพียงระดับครัวเรือน ชุมชน และ อปท. ศรีสะเกษ								ตำบล / อำเภอ		
	ส่งเสริมและพัฒนาเกี่ยวกับตอบรรจุภัณฑ์ 1) ส่งเสริม และพัฒนาออกแบบบรรจุภัณฑ์และผลิตภัณฑ์ของจังหวัด 2) สนับสนุนการประกวดและออกแบบการสร้างตราสัญลักษณ์ของจังหวัด (Branding และ Packing ) 3) ออกแบบบรรจุภัณฑ์ OTOP 4) ส่งเสริมการยกระดับมาตรฐานผลิตภัณฑ์ชุมชน (นสช.) 5) มีกิจกรรมศึกษาดูงานเพิ่มมูลค่าผลิตภัณฑ์แปรรูป	- เพื่อพัฒนาบรรจุภัณฑ์เพื่อสร้างมูลค่าเพิ่มให้แก่ผลผลิต/สินค้าของจังหวัด	สร้างแบรนด์/รูปแบบสินค้าของจังหวัด จำนวน 1 โครงการ	400,000 (งบ อบจ.)	400,000 (งบ อบจ.)	400,000 (งบ อบจ.)	400,000 (งบ อบจ.)	400,000 (งบ อบจ.)	- จำนวนโครงการ/กิจกรรมที่ดำเนินการเพิ่มขึ้น - จำนวนสถานที่หรือพื้นที่/แห่ง ที่ได้รับการส่งเสริม / สนับสนุนเพิ่มขึ้น (หมู่บ้าน / ตำบล / อำเภอ)	เป็นการส่งเสริมแบรนด์ของสินค้าและรูปแบบที่ตอบสนองความต้องการของตลาดเพื่อสร้างมูลค่าเพิ่มแก่สินค้าของจังหวัด	สำนักปลัดฯ

รายละเอียดโครงการพัฒนา  
แผนพัฒนาท้องถิ่น (พ.ศ. 2561 - 2565)  
องค์การบริหารส่วนจังหวัดศรีสะเกษ

แบบ ก.02

- ก. ยุทธศาสตร์จังหวัดที่ 2 การเสริมสร้างภูมิคุ้มกันทางสังคมและคุณภาพชีวิตที่ดี  
ข. ยุทธศาสตร์การพัฒนาขององค์การปกครองส่วนท้องถิ่นในเขตจังหวัดที่ 2 การเสริมสร้างภูมิคุ้มกันทางสังคมและคุณภาพชีวิตที่ดี  
1. ยุทธศาสตร์ที่ 1 การพัฒนาคุณภาพชีวิต

1.5 ด้านบริการชุมชนและสังคม แผนงานสร้างความเข้มแข็งของชุมชน

ที่	โครงการ/กิจกรรม	วัตถุประสงค์	เป้าหมาย(ผลผลิตของโครงการ)	งบประมาณและที่ผ่านมา					ตัวชี้วัด (KPI)	ผลที่คาดว่าจะได้รับ	หน่วยงานรับผิดชอบหลัก
				2561 (บาท)	2562 (บาท)	2563 (บาท)	2564 (บาท)	2565 (บาท)			
	6) ส่งเสริมนวัตกรรม/การออกแบบผลิตภัณฑ์										
9	ส่งเสริมการเข้าถึงแหล่งเงินทุน 1) ส่งเสริมการจัดการจัดหาแหล่งเงินทุนเพื่อพัฒนาธุรกิจให้แก่กลุ่มอาชีพที่ยั่งยืน 2) ส่งเสริมให้มีการจัดตั้งคณะที่ปรึกษาตำบลแหล่งเงินทุนและการบัญชีให้แก่กลุ่มธุรกิจ 3) ส่งเสริมผู้ประกอบการค้าสู่สากล 4) ส่งเสริมสมรรถนะเศรษฐกิจการค้า 5) ส่งเสริม/พัฒนาผู้ประกอบการธุรกิจอุตสาหกรรม	- เพื่อเสริมสร้างโอกาสให้ผู้ประกอบการเข้าถึงแหล่งเงินทุนและสนใจให้ลงทุน เพื่อสร้างมูลค่าทางเศรษฐกิจ	อบจ.ศก.บูรณาการโครงการกับหน่วยงานที่เกี่ยวข้องจำนวน 1 โครงการ	200,000 (งบ อบจ.)	200,000 (งบ อบจ.)	200,000 (งบ อบจ.)	200,000 (งบ อบจ.)	200,000 (งบ อบจ.)	- จำนวนโครงการ/กิจกรรมที่ดำเนินการเพิ่มขึ้น - จำนวนสถานที่หรือพื้นที่/แห่ง ที่ได้รับการส่งเสริม / สนับสนุนเพิ่มขึ้น (หมู่บ้าน / ตำบล / อำเภอ)	ผู้ประกอบการมีโอกาสเข้าถึงแหล่งเงินทุนและมีทางเลือกมากขึ้นส่งผลให้การลงทุนเพิ่มขึ้น	สำนักปลัดฯ กองแผนฯ
10	โครงการบูรณาการร่วมมือสนับสนุนกิจกรรมนักศึกษา/ออกค่าย ฝึกอบรบ การสร้างงานสร้างอาชีพ ชุมชนตามแนวชายแดนในจังหวัดศรีสะเกษ	เพื่อสนับสนุนกิจการนักศึกษา ม.ราชภัฏศรีสะเกษ คณะมนุษยศาสตร์และสังคมศาสตร์ ในภาคศึกษากิจการนักศึกษ/ออกค่าย มหาวิทยาลัยราชภัฏศรีสะเกษ นอกห้องเรียน	จัดกิจกรรมออกค่ายฝึกอบรบอาชีพ "การสร้างงาน ชุมชนตามแนวชายแดนจังหวัดศรีสะเกษ"							นักศึกษา และผู้เข้าร่วมได้รับความรู้ในการสร้างงานสร้างอาชีพ	กองแผนฯ

รายละเอียดโครงการพัฒนา  
แผนพัฒนาท้องถิ่น (พ.ศ. 2561 - 2565)  
องค์การบริหารส่วนจังหวัดศรีสะเกษ

แบบ ก.02

- ก. ยุทธศาสตร์จังหวัดที่ 2 การเสริมสร้างภูมิคุ้มกันทางสังคมและคุณภาพชีวิตที่ดี  
ข. ยุทธศาสตร์การพัฒนาขององค์การปกครองส่วนท้องถิ่นในเขตจังหวัดที่ 2 การเสริมสร้างภูมิคุ้มกันทางสังคมและคุณภาพชีวิตที่ดี  
1. ยุทธศาสตร์ที่ 1 การพัฒนาคุณภาพชีวิต

1.5 ด้านบริการชุมชนและสังคม แผนงานสร้างความเข้มแข็งของชุมชน

ที่	โครงการ/กิจกรรม	วัตถุประสงค์	เป้าหมาย(ผลผลิตของโครงการ)	งบประมาณและที่ผ่านมา					ตัวชี้วัด (KPI)	ผลที่คาดว่าจะได้รับ	หน่วยงานรับผิดชอบหลัก
				2561 (บาท)	2562 (บาท)	2563 (บาท)	2564 (บาท)	2565 (บาท)			
11	ส่งเสริมและพัฒนาการตลาดของสินค้า, สินค้า OTOP 1) ส่งเสริมแสวงหาช่องทางตลาดใหม่ 2) ส่งเสริมและพัฒนาระบบค้ำสินค้า ใช้โลหรือห้องเย็นรวมถึงเครื่องมือทางการตลาดที่เอื้ออำนวยความสะดวกการค้าสินค้า การเกษตรและผลิตภัณฑ์ 3) ส่งเสริมการขาย การตลาด การออกแบบ จำหน่ายสินค้า และการประชาสัมพันธ์ 4) ส่งเสริมการตลาดเชิงรุก 5) ส่งเสริมการวิจัยและการวางแผน การพัฒนาการตลาด 6) ส่งเสริมตลาดกลางสินค้าของจังหวัด/ กลุ่มจังหวัด	- เพื่อพัฒนาบุคลากรการบริหารจัดการด้านการตลาดให้มีประสิทธิภาพ	อบจ.ศก.บูรณาการโครงการกับหน่วยงานที่เกี่ยวข้อง จำนวน 1 โครงการ	1,000,000 (งบ อบจ.)	1,000,000 (งบ อบจ.)	1,000,000 (งบ อบจ.)	1,000,000 (งบ อบจ.)	1,000,000 (งบ อบจ.)	- จำนวนโครงการ/กิจกรรม ที่ดำเนินการเพิ่มขึ้น - จำนวนสถานที่หรือพื้นที่ /แห่ง ที่ได้รับการส่งเสริม / สนับสนุนเพิ่มขึ้น (หมู่บ้าน / ตำบล / อำเภอ)	บุคลากรและระบบการตลาดของจังหวัดได้รับการพัฒนา มีประสิทธิภาพเพิ่มขึ้น	สำนักปลัดฯ/ กองแผนฯ

รายละเอียดโครงการพัฒนา  
แผนพัฒนาท้องถิ่น (พ.ศ. 2561 - 2565)  
องค์การบริหารส่วนจังหวัดศรีสะเกษ

แบบ ก.02

- ก. ยุทธศาสตร์จังหวัดที่ 2 การเสริมสร้างภูมิคุ้มกันทางสังคมและคุณภาพชีวิตที่ดี  
ข. ยุทธศาสตร์การพัฒนาขององค์กรปกครองส่วนท้องถิ่นในเขตจังหวัดที่ 2 การเสริมสร้างภูมิคุ้มกันทางสังคมและคุณภาพชีวิตที่ดี  
1. ยุทธศาสตร์ที่ 1 การพัฒนาคุณภาพชีวิต  
1.5 ด้านบริการชุมชนและสังคม แผนงานสร้างความเข้มแข็งของชุมชน

ที่	โครงการ/กิจกรรม	วัตถุประสงค์	เป้าหมาย(ผลผลิตของโครงการ)	งบประมาณและที่ผ่านมา					ตัวชี้วัด (KPI)	ผลที่คาดว่าจะได้รับ	หน่วยงานรับผิดชอบหลัก
				2561 (บาท)	2562 (บาท)	2563 (บาท)	2564 (บาท)	2565 (บาท)			
12	สนับสนุนส่งเสริมทักษะภาษาต่างประเทศให้ผู้ประกอบการ OTOP จังหวัดศรีสะเกษ 1. ส่งเสริมทักษะด้านภาษาเพื่อเปิดประชาคมอาเซียน	- เพื่อส่งเสริมให้ผู้ประกอบการ OTOP มีทักษะภาษาต่างประเทศในการติดต่อทำการตลาดกับต่างประเทศ - เพื่อเป็นการเตรียมความพร้อมให้กับผู้ประกอบการ OTOP จังหวัดศรีสะเกษ ในการรองรับการเข้าสู่ประชาคมเศรษฐกิจอาเซียน	อบจ.ศก.บูรณาการโครงการกับหน่วย งานที่เกี่ยวข้อง จำนวน 1 โครงการ	200,000 (งบ อบจ.)	200,000 (งบ อบจ.)	200,000 (งบ อบจ.)	200,000 (งบ อบจ.)	200,000 (งบ อบจ.)	- จำนวนโครงการ/กิจกรรม ที่ดำเนินการเพิ่มขึ้น - จำนวนสถานที่หรือพื้นที่ / แห่ง ที่ได้รับการส่งเสริม/ สนับสนุนเพิ่มขึ้น (หมู่บ้าน/ ตำบล / อำเภอ) - จำนวนผู้มีทักษะการใช้ภาษาเพิ่มมากขึ้น	ผู้ประกอบการ OTOP จ.ศรีสะเกษ มีทักษะภาษาต่างประเทศ ใช้ในการติดต่อสื่อสารเพื่อทำการตลาดได้	สำนักปลัดฯ/ กองแผนฯ
13	สร้างและปลูกจิตสำนึกในความรักชาติและความเป็นที่รักและเป็นไทย ทัศนคติและจิตสำนึกที่ดำรงไม่มีการอยู่ร่วมกันอย่างสมานฉันท์	- เพื่อสานต่อและสร้างจิตสำนึกในความรักชาติและความเป็นที่รักและเป็นไทย - เพื่อสร้างทัศนคติและจิตสำนึกที่ดีงามในการอยู่ร่วมกันอย่างสมานฉันท์	เยาวชน/ประชาชนทั่วไป ในจังหวัดจังหวัด จำนวน 1 โครงการ	100,000 (งบ อบจ.)	100,000 (งบ อบจ.)	100,000 (งบ อบจ.)	100,000 (งบ อบจ.)	100,000 (งบ อบจ.)	- จำนวนเยาวชน/ ประชาชนที่เข้าร่วม กิจกรรมในพื้นที่จังหวัด	เยาวชนและประชาชนทั่วไป มีจิตสำนึกในความรักชาติและความเป็นที่รักเป็นไทย	สำนักปลัดฯ/ กองกิจการ สภาฯ
14	สนับสนุนกิจกรรมให้เกิดการดูแลเอาใจใส่เพื่อและแก้ปัญหา ภายในครอบครัว/ชุมชน/สังคม	- ชุมชน/สังคมไม่ทอดทิ้งกัน	พื้นที่จังหวัด 22 อำเภอ จำนวน 1 โครงการ	100,000 (งบ อบจ.)	100,000 (งบ อบจ.)	100,000 (งบ อบจ.)	100,000 (งบ อบจ.)	100,000 (งบ อบจ.)	- จำนวนโครงการ/กิจกรรม ที่ดำเนินการเพิ่มขึ้น	ชุมชน/สังคมมีความสามัคคี ไม่ทอดทิ้งกัน	สำนักปลัดฯ

รายละเอียดโครงการพัฒนา  
แผนพัฒนาท้องถิ่น (พ.ศ. 2561 - 2565)  
องค์การบริหารส่วนจังหวัดศรีสะเกษ

แบบ ก.02

- ก. ยุทธศาสตร์จังหวัดที่ 2 การเสริมสร้างภูมิคุ้มกันทางสังคมและคุณภาพชีวิตที่ดี  
ข. ยุทธศาสตร์การพัฒนาขององค์การปกครองส่วนท้องถิ่นในเขตจังหวัดที่ 2 การเสริมสร้างภูมิคุ้มกันทางสังคมและคุณภาพชีวิตที่ดี  
1. ยุทธศาสตร์ที่ 1 การพัฒนาคุณภาพชีวิต  
1.5 ด้านบริการชุมชนและสังคม แผนงานสร้างความเข้มแข็งของชุมชน

ที่	โครงการ/กิจกรรม	วัตถุประสงค์	เป้าหมาย(ผลผลิตของโครงการ)	งบประมาณและที่ผ่านมา					ตัวชี้วัด (KPI)	ผลที่คาดว่าจะได้รับ	หน่วยงานรับผิดชอบหลัก
				2561 (บาท)	2562 (บาท)	2563 (บาท)	2564 (บาท)	2565 (บาท)			
15	ส่งเสริมความรู้ทางการเมือง การปกครองท้องถิ่น/การกระจายอำนาจให้แก่องค์กรปกครองส่วนท้องถิ่น	- เพื่อส่งเสริมความรู้ทางการเมืองการปกครองท้องถิ่นให้แก่ อบท.และประชาชน	จัดทำสิ่งพิมพ์, แผนที่ไปรษณีย์ จำนวน 1 โครงการ	50,000 (งบ อบจ.)	50,000 (งบ อบจ.)	50,000 (งบ อบจ.)	50,000 (งบ อบจ.)	50,000 (งบ อบจ.)	- จำนวนโครงการ/กิจกรรม ที่ดำเนินการเพิ่มขึ้น	ประชาชนมีความรู้เกี่ยวกับ การเมืองการปกครองท้องถิ่น	สำนักปลัดฯ/ กองกิจการ สภาฯ
16	จัดตั้ง "สภาเมือง"	- เพื่อส่งเสริมการมีส่วนร่วมพัฒนาทางการเมืองท้องถิ่นแก่ประชาชน - เพื่อเพิ่มช่องทางในการสื่อสารร่วมกันระหว่างประชาชนกับ อบจ.	- จัดเวทีประชาคมแสวงหาการพัฒนาทางการเมืองท้องถิ่น - หรือจัดเวทีสภาเมืองให้แก่ประชาชนในท้องถิ่น จำนวน 1 โครงการ	130,000 (งบ อบจ.)	130,000 (งบ อบจ.)	130,000 (งบ อบจ.)	130,000 (งบ อบจ.)	130,000 (งบ อบจ.)	- จำนวนโครงการ/กิจกรรม ที่ดำเนินการเพิ่มขึ้น	ภาคประชาชนองค์กรเอกชน มีโอกาสเข้าร่วมการพัฒนาการเมืองท้องถิ่น	กองกิจการ สภาฯ
17	เสริมสร้างเครือข่ายความร่วมมือพลังประชาชนสังคมกับการพัฒนาที่ยั่งยืน	- จัดให้มีเวทีแลกเปลี่ยน/เสริมสร้างเครือข่ายความร่วมมือระหว่างองค์กรกับหน่วยงานอื่น - เป็นการเสริมสร้างพลังประชาสังคมในการพัฒนาที่ยั่งยืนในท้องถิ่น	โครงการบูรณาการร่วมมือ การบริการวิชาการพัฒนาชุมชน "พลังประชาสังคมกับการพัฒนาที่ยั่งยืน" ระหว่าง อบจ.ศก. กับ มหาวิทยาลัยราชภัฏศรีสะเกษ	300,000 (งบ อบจ.)	300,000 (งบ อบจ.)	300,000 (งบ อบจ.)	300,000 (งบ อบจ.)	300,000 (งบ อบจ.)	- อบรม/ศก.ร่วมโครงการ/กิจกรรมระดับมหาวิทยาลัยของท้องถิ่น	มีเวทีแลกเปลี่ยนเสริมสร้างเครือข่ายความร่วมมือในการสร้างพลังประชาสังคมกับการพัฒนาที่ยั่งยืนในท้องถิ่น	กองแผนฯ
18	การเสริมสร้างความรู้เกี่ยวกับการประกอบอาชีพโดยและกรมมีส่วนร่วมของประชาชนในพื้นที่จังหวัดศรีสะเกษ 1. อบรมส่งเสริมประกอบอาชีพโดย "หลักสูตร ยาวจนประกอบอาชีพโดย"	- เพื่อส่งเสริมความรู้เกี่ยวกับการประกอบอาชีพโดยประชาชนและการมีส่วนร่วมเพื่อให้ประชาชนในพื้นที่จังหวัดศรีสะเกษ ได้ทราบถึง	ประชาชนในพื้นที่จังหวัด จำนวน 1 โครงการ	200,000 (งบ อบจ.)	200,000 (งบ อบจ.)	200,000 (งบ อบจ.)	200,000 (งบ อบจ.)	200,000 (งบ อบจ.)	- จำนวนโครงการ/กิจกรรม ที่ดำเนินการ เพิ่มขึ้น	ประชาชนมีความรู้ด้านการประกอบอาชีพโดยประชาชน	กองกิจการ สภาฯ

- ก. ยุทธศาสตร์จังหวัดที่ 2 การเสริมสร้างภูมิคุ้มกันทางสังคมและคุณภาพชีวิตที่ดี  
 ข. ยุทธศาสตร์การพัฒนาขององค์การปกครองส่วนท้องถิ่นในเขตจังหวัดที่ 2 การเสริมสร้างภูมิคุ้มกันทางสังคมและคุณภาพชีวิตที่ดี  
 1. ยุทธศาสตร์ที่ 1 การพัฒนาคุณภาพชีวิต

1.5 ด้านบริการชุมชนและสังคม แผนงานสร้างความเข้มแข็งของชุมชน

ที่	โครงการ/กิจกรรม	วัตถุประสงค์	เป้าหมาย(ผลผลิตของโครงการ)	งบประมาณและที่ผ่านมา					ตัวชี้วัด (KPI)	ผลที่คาดว่าจะได้รับ	หน่วยงานรับผิดชอบหลัก
				2561 (บาท)	2562 (บาท)	2563 (บาท)	2564 (บาท)	2565 (บาท)			
2.	อบรมส่งเสริมระบอบประชาธิปไตย และพัฒนาความรู้ทางการปกครองท้องถิ่น	สิทธิบทบาทและหน้าที่ของตนเองตามระบอบประชาธิปไตย	อบจ.ศก.สนับสนุนหน่วยงานที่เกี่ยวข้องของสังคม	300,000 (งบ อบจ.)	300,000 (งบ อบจ.)	300,000 (งบ อบจ.)	300,000 (งบ อบจ.)	300,000 (งบ อบจ.)	- จำนวนโครงการ/กิจกรรม ที่ดำเนินการ เพิ่มขึ้น	ผู้ที่เกี่ยวข้องได้เกิดกลับมาเป็นคนดีของสังคม	สำนักงานปลัดฯ
3.	อบรมส่งเสริมการมีส่วนร่วมภาคพลเมือง	- เพื่อให้กำลังใจ/โอกาสแก่ผู้ที่เกี่ยวข้องได้กลับมาเป็นคนดีของสังคม	อบจ.ศก.สนับสนุนหน่วยงานที่เกี่ยวข้องของสังคม	200,000 (งบ อบจ.)	200,000 (งบ อบจ.)	200,000 (งบ อบจ.)	200,000 (งบ อบจ.)	200,000 (งบ อบจ.)	- จำนวนโครงการ/กิจกรรม ที่ดำเนินการ เพิ่มขึ้น	ผู้ที่เกี่ยวข้องได้เกิดกลับมาเป็นคนดีของสังคม	สำนักงานปลัดฯ
19	สนับสนุนโครงการคืนคนดีสู่สังคม	- เพื่อให้กำลังใจ/โอกาสแก่ผู้ที่เกี่ยวข้องได้กลับมาเป็นคนดีของสังคม	อบจ.ศก.สนับสนุนหน่วยงานที่เกี่ยวข้องของสังคม	100,000 (งบ อบจ.)	100,000 (งบ อบจ.)	200,000 (งบ อบจ.)	200,000 (งบ อบจ.)	200,000 (งบ อบจ.)	- จำนวนโครงการ/กิจกรรม ที่ดำเนินการ เพิ่มขึ้น	ผู้ที่เกี่ยวข้องได้เกิดกลับมาเป็นคนดีของสังคม	สำนักงานปลัดฯ
20	ออกหน่วยบริการจังหวัดเคลื่อนที่	- เพื่อให้บริการประชาชนในด้านต่างๆ ส่งเสริมการมีส่วนร่วมในการรับทราบปัญหาความเดือดร้อนของประชาชน	ในเขตพื้นที่ จ.ศรีสะเกษ		300,000 (งบ อบจ.)	300,000 (งบ อบจ.)	300,000 (งบ อบจ.)	300,000 (งบ อบจ.)	- จำนวนโครงการ/กิจกรรม ที่ดำเนินการ เพิ่มขึ้น	กองกิจการสภาฯ	
21	กองทุนแม่ของแผ่นดิน	- เพื่อบูรณาการแก้ไขปัญหาเสถียรภาพในกองทุนแม่ท้องแผ่นดินที่มีปัญหารุนแรง	อบจ.ศก.สนับสนุนหน่วยงานที่เกี่ยวข้อง		500,000 (งบ อบจ.)	500,000 (งบ อบจ.)	500,000 (งบ อบจ.)	500,000 (งบ อบจ.)	- จำนวนโครงการ/กิจกรรม ที่ดำเนินการ เพิ่มขึ้น	กองแผนฯ	
22	รณรงค์ประชาสัมพันธ์เนื่องในวันต่อต้านยาเสพติด	- เพื่อรณรงค์ประชาสัมพันธ์เนื่องในวันต่อต้านยาเสพติด	อบจ.ศก.สนับสนุนหน่วยงานที่เกี่ยวข้อง		200,000 (งบ อบจ.)	200,000 (งบ อบจ.)	200,000 (งบ อบจ.)	200,000 (งบ อบจ.)	- จำนวนโครงการ/กิจกรรม ที่ดำเนินการ เพิ่มขึ้น	กองแผนฯ	
23	เงินอุดหนุนส่วนราชการ/สมาคม/หน่วยงานอื่นที่ร้องขอการสนับสนุน	- เพื่อจ่ายเป็นเงินอุดหนุนให้แก่ส่วนราชการ/สมาคม/หน่วยงานอื่นที่ร้องขอ เป็นไปตามหลักการที่กระทรวงมหาดไทยกำหนด	เงินอุดหนุนส่วนราชการ/สมาคม/หน่วยงานอื่นที่ร้องขอการสนับสนุน	10,000,000 (งบ อบจ.)	10,000,000 (งบ อบจ.)	10,000,000 (งบ อบจ.)	10,000,000 (งบ อบจ.)	10,000,000 (งบ อบจ.)	- ร้อยละของงบประมาณ ที่ให้การอุดหนุน	ทุกสำนัก/ทุกกอง	
	1. อุดหนุนที่ทำการปกครองจังหวัด		ร้องขอการสนับสนุน	30,000 (งบ อบจ.)	30,000 (งบ อบจ.)	30,000 (งบ อบจ.)	30,000 (งบ อบจ.)	30,000 (งบ อบจ.)		หรือขอเป็นไปตามหลักการที่กระทรวงมหาดไทยกำหนด	กองแผนฯ

รายละเอียดโครงการพัฒนา  
แผนพัฒนาท้องถิ่น (พ.ศ. 2561 - 2565)  
องค์การบริหารส่วนจังหวัดศรีสะเกษ

- ก. ยุทธศาสตร์จังหวัดที่ 2 การเสริมสร้างภูมิคุ้มกันทางสังคมและคุณภาพชีวิตที่ดี  
ข. ยุทธศาสตร์การพัฒนาขององค์กรปกครองส่วนท้องถิ่นในเขตจังหวัดที่ 2 การเสริมสร้างภูมิคุ้มกันทางสังคมและคุณภาพชีวิตที่ดี  
1. ยุทธศาสตร์ที่ 1 การพัฒนาคุณภาพชีวิต

1.6 ด้านบริการชุมชนและสังคม แผนงานและชุมชน

ที่	โครงการ/กิจกรรม	วัตถุประสงค์	เป้าหมาย(ผลผลิตของโครงการ)	งบประมาณและที่ผ่านมา					ตัวชี้วัด (KPI)	ผลที่คาดว่าจะได้รับ	หน่วยงานรับผิดชอบหลัก
				2561 (บาท)	2562 (บาท)	2563 (บาท)	2564 (บาท)	2565 (บาท)			
1	สนับสนุนให้มีสถานที่และอุปกรณ์การแข่งขัน (พัฒนาพื้นฐานการกีฬา) 1) ก่อสร้างสนามกีฬา/ลานกีฬา 2) สร้างสวนสุขภาพ/สนามเด็กเล่น	1) เพื่อก่อสร้างสนามกีฬา /ลานกีฬาอเนกประสงค์ 2) เพื่อให้ชุมชนมีสถานที่ออกกำลังกายและทำกิจกรรมต่างๆ 1) เพื่อให้ชุมชนมีสถานที่ออกกำลังกายและทำกิจกรรม 2) เพื่อให้ประชาชนมีสถานที่ออกกำลังกายและทำกิจกรรมร่วมกัน	ก่อสร้างสนามกีฬา/ลานกีฬาอเนกประสงค์ โรงเรียนในสังกัด /ชุมชน 10 แห่ง/ปี ก่อสร้างสวนสุขภาพ/สนามเด็กเล่นโรงเรียนในสังกัด/ชุมชน 5 แห่ง/ปี	5,000,000 (งบ อบจ.) 800,000 (งบ อบจ.) 800,000 (งบ อบจ.)	5,000,000 (งบอุดหนุน) 800,000 (งบอุดหนุน) 800,000 (งบอุดหนุน)	5,000,000 (งบอุดหนุน) 800,000 (งบอุดหนุน) 800,000 (งบอุดหนุน)	5,000,000 (งบอุดหนุน) 800,000 (งบอุดหนุน) 800,000 (งบอุดหนุน)	5,000,000 (งบอุดหนุน) 800,000 (งบอุดหนุน) 800,000 (งบอุดหนุน)	- จำนวนโครงการ/กิจกรรมที่ดำเนินการเพิ่มขึ้น - จำนวนประชาชนที่เป็นกลุ่มเป้าหมายเพิ่มขึ้น - ร้อยละของงบประมาณที่จัดสรรเพิ่มขึ้น	1) ประชาชนมีสนามกีฬา / ลานกีฬาอเนกประสงค์ที่ใช้ออกกำลังกายได้อย่างทั่วถึง 2) ชุมชนเห็นความสำคัญของการออกกำลังกาย 1) ชุมชนมีสถานที่พักผ่อนและทำกิจกรรมครอบครัวร่วมกัน 2) ชุมชนมีสุขภาพกาย และสุขภาพจิตที่ดี	กองการศึกษาศ. / สป.อบจ. / สำนักการช่าง
	3) สร้างห้องสมุดของเด็กและหนังสือเด็ก	เพื่อให้เด็กมีสถานที่เล่นและอ่านหนังสือ	พื้นที่ 22 อำเภอ 1 แห่ง/ปี	150,000 (งบ อบจ.)	150,000 (งบ อบจ.)	150,000 (งบ อบจ.)	150,000 (งบ อบจ.)	150,000 (งบ อบจ.)	150,000 (งบ อบจ.)	1) เด็กมีสถานที่เล่นออกกำลังกายพักผ่อนและที่อ่านหนังสือ	

รายละเอียดโครงการพัฒนา

แผนพัฒนาท้องถิ่น (พ.ศ. 2561 - 2565)

องค์การบริหารส่วนจังหวัดศรีสะเกษ

ก. ยุทธศาสตร์จังหวัดที่ 2 การเสริมสร้างภูมิคุ้มกันทางสังคมและคุณภาพชีวิตที่ดี

ข. ยุทธศาสตร์การพัฒนาขององค์กรปกครองส่วนท้องถิ่นในเขตจังหวัดที่ 2 การเสริมสร้างภูมิคุ้มกันทางสังคมและคุณภาพชีวิตที่ดี

1. ยุทธศาสตร์ที่ 1 การพัฒนาคุณภาพชีวิต

1.6 ด้านบริการชุมชนและสังคม แผนงานและชุมชน

ที่	โครงการ/กิจกรรม	วัตถุประสงค์	เป้าหมาย(ผลผลิตของโครงการ)	งบประมาณและที่ผ่านมา					ตัวชี้วัด (KPI)	ผลที่คาดว่าจะได้รับ	หน่วยงานรับผิดชอบหลัก
				2561 (บาท)	2562 (บาท)	2563 (บาท)	2564 (บาท)	2565 (บาท)			
2	สนับสนุนให้มีสถานที่ออกกำลังกาย /ส่วนสุขภาพแก่ประชาชน 1)ปรับปรุงสนามกีฬา/ลานกีฬา อเนกประสงค์ 2) ก่อสร้างสนามกีฬา/ลานกีฬา อเนกประสงค์/สนามเด็กเล่น 3) ก่อสร้างสวนสุขภาพ /สถานที่ ออกกำลังกาย	- เพื่อจัดให้มีสถานที่ ออกกำลังกาย เล่นกีฬา/แข่งขัน ให้บริการ แก่ประชาชน	พื้นที่จังหวัด 22 อำเภอ (อบจ.ศก.พิจารณาจาก กลุ่มเป้าหมายที่มีศักยภาพ จำนวน 4 แห่ง/ปี)	6,500,000 (งบอุดหนุน)	6,500,000 (งบอุดหนุน)	6,500,000 (งบอุดหนุน)	6,500,000 (งบอุดหนุน)	6,500,000 (งบอุดหนุน)	- จำนวนโครงการ/กิจกรรม ที่ดำเนินการเพิ่มขึ้น - จำนวนประชาชนที่ เป็นกลุ่มเป้าหมายเพิ่มขึ้น	ประชาชนมีสถานที่ ออกกำลังกาย การเล่นกีฬา/แข่งขันที่สะดวก และเพียงพอ	ส.อบจ./ กองการ ศึกษา



รายละเอียดโครงการพัฒนา  
แผนพัฒนาท้องถิ่น (พ.ศ. 2561 - 2565)  
องค์การบริหารส่วนจังหวัดศรีสะเกษ

- ก. ยุทธศาสตร์จังหวัดที่ 2 การเสริมสร้างภูมิคุ้มกันทางสังคมและคุณภาพชีวิตที่ดี  
ข. ยุทธศาสตร์การพัฒนาขององค์กรปกครองส่วนท้องถิ่นในเขตจังหวัดที่ 2 การเสริมสร้างภูมิคุ้มกันทางสังคมและคุณภาพชีวิตที่ดี  
1. ยุทธศาสตร์ที่ 1 การพัฒนาคุณภาพชีวิต

1.7 ตำบลบริการชุมชนและสังคม แผนงานการสาธารณสุขวัฒนธรรมและนันทนาการ

ที่	โครงการ/กิจกรรม	วัตถุประสงค์	เป้าหมาย(ผลผลิตของโครงการ)	งบประมาณและที่ผ่านมา					ตัวชี้วัด (KPI)	ผลที่คาดว่าจะได้รับ	หน่วยงานรับผิดชอบหลัก
				2561 (บาท)	2562 (บาท)	2563 (บาท)	2564 (บาท)	2565 (บาท)			
1	สนับสนุนให้มีสถานที่และอุปกรณ์การแข่งขัน (พัฒนาพื้นฐานการกีฬา) 1) โครงการอบรมเทคนิคการ จัดกิจกรรมทางพลศึกษา และ จัดการแข่งขันกีฬาสำหรับเด็ก 2) โครงการฝึกสอนกีฬาภาคฤดูร้อน (ร้อนนี้มีกีฬาให้ลูกรัก) 3) จัดงานวันกีฬาแห่งชาติ (วันที่ 16 ธันวาคม ของทุกปี)	- เพื่อฝึกอบรม จมนท.ประจำศูนย์ เด็กเล็กให้มีความรู้ด้านวิชาการทาง พลศึกษาและการจัดการแข่งขันกีฬา สำหรับเด็กเพื่อมุ่งเน้นเยาวชนในวัยเรียนให้ใช้เวลาให้เป็นประโยชน์ - เพื่อระลึกถึงพระปรีชาสามารถ ของพระบาทสมเด็จพระเจ้าอยู่หัว 5.9 ที่ทรงเป็นนักกีฬาตัวแทนของชาติไทยและกระตุ้นให้ประชาชนชาวไทยเห็นคุณค่าความสำคัญ ของการเล่นกีฬา การออกกำลังกาย ทำให้ร่างกายแข็งแรง สุขภาพดี	ครู/เจ้าหน้าที่ประจำศูนย์ เด็กเล็ก ในเขตจังหวัด จำนวน 1 โครงการ สถานศึกษาสังกัด อบจ.ศก. จำนวน 1 โครงการ สถานศึกษาสังกัด อบจ.ศก. จำนวน 1 โครงการ	400,000 (งบ อบจ.) 400,000 (งบ อบจ.) 400,000 (งบ อบจ.) 400,000 (งบ อบจ.)	400,000 (งบ อบจ.) 400,000 (งบ อบจ.) 400,000 (งบ อบจ.) 400,000 (งบ อบจ.)	400,000 (งบ อบจ.) 400,000 (งบ อบจ.) 400,000 (งบ อบจ.) 400,000 (งบ อบจ.)	400,000 (งบ อบจ.) 400,000 (งบ อบจ.) 400,000 (งบ อบจ.) 400,000 (งบ อบจ.)	- จำนวนโครงการ/กิจกรรม ที่ดำเนินการเพิ่มขึ้น - จำนวนประชาชนที่ เป็นกลุ่มเป้าหมายเพิ่มขึ้น - ร้อยละของงบประมาณ ที่จัดสรรเพิ่มขึ้น - ประชาชน เยาวชน มีความตระหนัก ถึงคุณค่าและความสำคัญของการเล่น กีฬา ช่วยปรับปรุงด้านความคิด / อุนิสมัย เป็นผู้มีความเสียสละ ทุ่มเท ทุ่มใจ และมีความ สามัคคีต่อกัน	กองการ ศึกษา/ สป.อบจ/ สำนัก การช่าง		

รายละเอียดโครงการพัฒนา

แผนพัฒนาท้องถิ่น (พ.ศ. 2561 - 2565)

องค์การบริหารส่วนจังหวัดศรีสะเกษ

ก. ยุทธศาสตร์จังหวัดที่ 2 การเสริมสร้างภูมิคุ้มกันทางสังคมและคุณภาพชีวิตที่ดี

ข. ยุทธศาสตร์การพัฒนาขององค์กรปกครองส่วนท้องถิ่นในเขตจังหวัดที่ 2 การเสริมสร้างภูมิคุ้มกันทางสังคมและคุณภาพชีวิตที่ดี

1. ยุทธศาสตร์ที่ 1 การพัฒนาคุณภาพชีวิต

1.7 ด้านบริการชุมชนและสังคม แผนงานการศาสนาวัฒนธรรมและนันทนาการ

ที่	โครงการ/กิจกรรม	วัตถุประสงค์	เป้าหมาย(ผลผลิตของโครงการ)	งบประมาณและที่ผ่านมา					ตัวชี้วัด (KPI)	ผลที่คาดว่าจะได้รับ	หน่วยงานรับผิดชอบหลัก					
				2561 (บาท)	2562 (บาท)	2563 (บาท)	2564 (บาท)	2565 (บาท)								
2	สนับสนุนและพัฒนาระบบ/วิธีการจัดการแข่งขัน (พัฒนาการกีฬาสู่ความเป็นเลิศ) 1) จัดการแข่งขันกีฬานักเรียนองค์กรปกครองส่วนท้องถิ่น 2) จัดท้าวัด/อุปกรณกีฬา (พัฒนาการกีฬาพื้นฐาน) 3) กิจกรรมกีฬายาวชนแห่งชาติ 4) สนับสนุนการจัดการแข่งขันกีฬาแห่งชาติ 5) จัดการแข่งขันกีฬา อบท.ทุกประเภท	1) เพื่อให้ให้นักเรียนมีโอกาสได้ฝึกฝนและพัฒนาทักษะทางด้านกีฬาของตนเองให้สูงขึ้น 2) ส่งเสริมกีฬาเพื่อสัมพันธ์ภาพระหว่างสถานศึกษาของประเทศไทย - เพื่อให้สถานศึกษามีอุปกรณ์การเล่น/แข่งขันกีฬาอย่างเพียงพอ - เพื่อกระตุ้น/ความสำคัญการเล่นกีฬาและออกกำลังกายเพื่อสุขภาพ - เพื่อให้เยาวชน/ประชาชนมีกิจกรรมกีฬาและออกกำลังกายเพื่อสุขภาพที่ดี	จัดการแข่งขันกีฬา นักเรียนคัดเลือกตัวแทนไปแข่งขันระดับจังหวัด/ภาค/ประเทศ สถานศึกษาใน จ.ศรีสะเกษ สถานศึกษาในสังกัด อบจ.ศรีสะเกษ สถานศึกษาในสังกัด อบจ.ศรีสะเกษ	2,000,000 (งบ อบจ.)	2,000,000 (งบ อบจ.)	2,000,000 (งบ อบจ.)	2,000,000 (งบ อบจ.)	2,000,000 (งบ อบจ.)	2,000,000 (งบ อบจ.)	2,000,000 (งบ อบจ.)	2,000,000 (งบ อบจ.)	1,000,000 (งบ อบจ.)	1,000,000 (งบ อบจ.)	จำนวนโครงการ/กิจกรรมที่ดำเนินการเพิ่มขึ้น - จำนวนประชาชนที่เพิ่มกลุ่มเป้าหมายเพิ่มขึ้น - ร้อยละของงบประมาณที่จัดสรรเพิ่มขึ้น	1) นักเรียนมีสุขภาพร่างกายแข็งแรง และรักการออกกำลังกาย 2) นักเรียนมีทักษะทางด้านกีฬาสูงขึ้น 3) นักเรียนมีความสามัคคี และมีน้ำใจเป็นนักกีฬา - เยาวชน/นักเรียน/ประชาชนให้มีวัด/อุปกรณการเล่นกีฬาและออกกำลังกาย อย่างทั่วถึง - เยาวชน/ประชาชนมีกิจกรรมกีฬาและออกกำลังกายเพื่อสุขภาพที่ดี - เยาวชน/ประชาชนมีกิจกรรมกีฬาและออกกำลังกายเพื่อสุขภาพที่ดี	กองการศึกษา/ส.อบจ.

รายละเอียดโครงการพัฒนา  
แผนพัฒนาท้องถิ่น (พ.ศ. 2561 - 2565)  
องค์การบริหารส่วนจังหวัดศรีสะเกษ

- ก. ยุทธศาสตร์จังหวัดที่ 2 การเสริมสร้างภูมิคุ้มกันทางสังคมและคุณภาพชีวิตที่ดี  
ข. ยุทธศาสตร์การพัฒนาขององค์กรปกครองส่วนท้องถิ่นในเขตจังหวัดที่ 2 การเสริมสร้างภูมิคุ้มกันทางสังคมและคุณภาพชีวิตที่ดี  
1. ยุทธศาสตร์ที่ 1 การพัฒนาคุณภาพชีวิต

1.7 ตำบลบริการชุมชนและสังคม แผนงานการสาธารณสุขวัฒนธรรมและนันทนาการ

ที่	โครงการ/กิจกรรม	วัตถุประสงค์	เป้าหมาย(ผลผลิตของโครงการ)	งบประมาณและที่ผ่านมา					ตัวชี้วัด (KPI)	ผลที่คาดว่าจะได้รับ	หน่วยงานรับผิดชอบหลัก
				2561 (บาท)	2562 (บาท)	2563 (บาท)	2564 (บาท)	2565 (บาท)			
3	สนับสนุนให้มีสถานที่ออกกำลังกาย/สวนสุขภาพแก่ประชาชน 1) โครงการจัดทำวัสดุ/อุปกรณ์กีฬา 2) โครงการบริการสนนกีฬาและศูนย์อุปกรณ์กีฬา 3) ดำเนินการบริการสนนกีฬา ระดับจังหวัด 4) ส่งเสริม/พัฒนาวิทยาศาสตร์กีฬา 5) จัดทำวัสดุ/อุปกรณ์กีฬาเพื่อมวลชน	- เพื่อจัดให้มีอุปกรณ์การเล่นกีฬา/แข่งขัน ให้บริการแก่ประชาชน	พื้นที่จังหวัด 22 อำเภอ (อบจ.ศก. พิจารณาจากกลุ่มเป้าหมายที่มีศักยภาพ จำนวน 4 แห่ง/ปี)	3,000,000 (งบ อบจ.)	3,000,000 (งบ อบจ.)	3,000,000 (งบ อบจ.)	3,000,000 (งบ อบจ.)	3,000,000 (งบ อบจ.)	- จำนวนโครงการ/กิจกรรม ที่ดำเนินการเพิ่มขึ้น - จำนวนประชาชนที่เป็นกลุ่มเป้าหมายเพิ่มขึ้น	ประชาชนมีสถานที่ อุปกรณ์การเล่นกีฬา/แข่งขันที่สะดวกและเพียงพอ	ส.อบจ./ กองการ ศึกษา
4	สนับสนุนและพัฒนาระบบ/วิธีการจัดการแข่งขันพัฒนากีฬาเพื่อความ เป็นเลิศ ให้แก่เยาวชนและประชาชนทั่วไป 1) จัดการแข่งขันกีฬาในจังหวัด 2) จัดการแข่งขันกีฬาระหว่างหน่วยงานชิงชนะเลิศจังหวัด	- เพื่อพัฒนาการกีฬาก้าวสู่ความเป็นเลิศให้แก่ เยาวชนและประชาชนทั่วไป	อบจ.ศก. ดำเนินกิจกรรมจัดการแข่งขันกีฬา จำนวน 1 โครงการ	3,000,000 (งบ อบจ.)	3,000,000 (งบ อบจ.)	3,000,000 (งบ อบจ.)	3,000,000 (งบ อบจ.)	3,000,000 (งบ อบจ.)	- จำนวนโครงการ/กิจกรรม ที่ดำเนินการเพิ่มขึ้น - จำนวนประชาชนที่เป็นกลุ่มเป้าหมายเพิ่มขึ้น	เยาวชนและประชาชนทั่วไป ได้รับการพัฒนา การกีฬาก้าวสู่ความเป็นเลิศ	ส.อบจ./ กอง การศึกษา

รายละเอียดโครงการพัฒนา  
แผนพัฒนาท้องถิ่น (พ.ศ. 2561 - 2565)  
องค์การบริหารส่วนจังหวัดศรีสะเกษ

แบบ ผ.02

- ก. ยุทธศาสตร์จังหวัดที่ 2 การเสริมสร้างภูมิคุ้มกันทางสังคมและคุณภาพชีวิตที่ดี  
ข. ยุทธศาสตร์การพัฒนาขององค์กรปกครองส่วนท้องถิ่นในเขตจังหวัดที่ 2 การเสริมสร้างภูมิคุ้มกันทางสังคมและคุณภาพชีวิตที่ดี  
1. ยุทธศาสตร์ที่ 1 การพัฒนาคุณภาพชีวิต

1.7 ตำบลบริการชุมชนและสังคม แผนงานการสาธารณสุขวัฒนธรรมและนันทนาการ

ที่	โครงการ/กิจกรรม	วัตถุประสงค์	เป้าหมาย(ผลผลิตของโครงการ)	งบประมาณและที่ผ่านมา					ตัวชี้วัด (KPI)	ผลที่คาดว่าจะได้รับ	หน่วยงานรับผิดชอบหลัก
				2561 (บาท)	2562 (บาท)	2563 (บาท)	2564 (บาท)	2565 (บาท)			
	3) จัดการแข่งขันกีฬาท้องถิ่น (กีฬา อบจ. สัมพันธ์, ท้องถิ่นสัมพันธ์) 4) สนับสนุนการแข่งขันกีฬาระดับประเทศ(กีฬาแห่งชาติ)(กีฬาสัมพันธ์ - ชายแดนไทย - กัมพูชา) แห่งชาติ 5) สนับสนุนกีฬาจังหวัด SPORT HERO 6) จัดฝึกอบรมทักษะการเล่นกีฬาฟุตบอล/ฟุตซอลให้แก่เยาวชน 7) สนับสนุนการแข่งขันกีฬาฟุตบอล / ฟุตซอล PM CUP (อำเภอคัพ) 8) สนับสนุนการกีฬาเพื่ออาชีพ (มวยไทย, ตะกร้อ, มวยสากล ฯลฯ ) 9) สนับสนุนการขอเป็นเจ้าภาพการแข่งขันระดับชาติ 10) เข้าร่วมแข่งขันกีฬานานาชาติ นักกีฬาแห่งประเทศไทย										

รายละเอียดโครงการพัฒนา  
แผนพัฒนาท้องถิ่น (พ.ศ. 2561 - 2565)  
องค์การบริหารส่วนจังหวัดศรีสะเกษ

แบบ ผ.02

- ก. ยุทธศาสตร์จังหวัดที่ 2 การเสริมสร้างภูมิคุ้มกันทางสังคมและคุณภาพชีวิตที่ดี  
ข. ยุทธศาสตร์การพัฒนาขององค์กรปกครองส่วนท้องถิ่นในเขตจังหวัดที่ 2 การเสริมสร้างภูมิคุ้มกันทางสังคมและคุณภาพชีวิตที่ดี  
1. ยุทธศาสตร์ที่ 1 การพัฒนาคุณภาพชีวิต

1.7 ตำบลบริการชุมชนและสังคม แผนงานการศาสนาวัฒนธรรมและนันทนาการ

ที่	โครงการ/กิจกรรม	วัตถุประสงค์	เป้าหมาย(ผลผลิตของโครงการ)	งบประมาณและที่ผ่านมา					ตัวชี้วัด (KPI)	ผลที่คาดว่าจะได้รับ	หน่วยงานรับผิดชอบหลัก
				2561 (บาท)	2562 (บาท)	2563 (บาท)	2564 (บาท)	2565 (บาท)			
5	ส่งเสริมยกย่องผู้มีผลงานด้านกีฬา การออกกำลังกาย	- เพื่อส่งเสริมยกย่องบุคคลในจังหวัดศรีสะเกษ ผู้มีผลงานด้านกีฬา	บุคคลในจังหวัดศรีสะเกษ ที่มีผลงานดีเด่นด้านกีฬาด้านกีฬา	200,000 (งบ อบจ.)	200,000 (งบ อบจ.)	200,000 (งบ อบจ.)	200,000 (งบ อบจ.)	200,000 (งบ อบจ.)	- จำนวนโครงการ/กิจกรรมที่ดำเนินการเพิ่มขึ้น - จำนวนประชาชนที่เป็นกลุ่มเป้าหมายเพิ่มขึ้น	มีการพัฒนาด้านกีฬามากยิ่งขึ้น	กองการศึกษาฯ

รายละเอียดโครงการพัฒนา  
แผนพัฒนาท้องถิ่น (พ.ศ. 2561 - 2565)  
องค์การบริหารส่วนจังหวัดศรีสะเกษ

- ก. ยุทธศาสตร์จังหวัดที่ 2 การเสริมสร้างภูมิคุ้มกันทางสังคมและคุณภาพชีวิตที่ดี  
ข. ยุทธศาสตร์การพัฒนาขององค์กรปกครองส่วนท้องถิ่นในเขตจังหวัดที่ 2 การเสริมสร้างภูมิคุ้มกันทางสังคมและคุณภาพชีวิตที่ดี  
1. ยุทธศาสตร์ที่ 1 การพัฒนาคุณภาพชีวิต

1.7 ตำบลบริการชุมชนและสังคม แผนงานการสาธารณสุขวัฒนธรรมและนันทนาการ

ที่	โครงการ/กิจกรรม	วัตถุประสงค์	เป้าหมาย(ผลผลิตของโครงการ)	งบประมาณและที่ผ่านมา					ตัวชี้วัด (KPI)	ผลที่คาดว่าจะได้รับ	หน่วยงานรับผิดชอบหลัก
				2561 (บาท)	2562 (บาท)	2563 (บาท)	2564 (บาท)	2565 (บาท)			
6	สนับสนุนและพัฒนากิจกรรมประชาชนสัมพันธ์ การกีฬา	- เพื่อประชาสัมพันธ์ข่าวการกีฬาอย่างแพร่หลายและกว้างขวางให้ประชาชน	จัดทำสื่อประชาสัมพันธ์ การกีฬา จำนวน 1 โครงการ	50,000 (งบ อบจ.)	50,000 (งบ อบจ.)	50,000 (งบ อบจ.)	50,000 (งบ อบจ.)	50,000 (งบ อบจ.)	- จำนวนโครงการ/กิจกรรม ที่ดำเนินการเพิ่มขึ้น - จำนวนประชาชนที่เป็นกลุ่มเป้าหมายเพิ่มขึ้น	ประชาชนได้รับทราบข่าว การกีฬาอย่างแพร่หลาย และทั่วถึง	ส.อบจ.
7	จัดกิจกรรมประชาสัมพันธ์การกีฬา เช่น จัดคอนเสิร์ต จัดแข่งขันกีฬา รายการพิเศษ จัดนิทรรศการ เป็นต้น	- เพื่อประชาสัมพันธ์ข่าวการกีฬา อย่างเป็นกันเองและกว้างขวางให้ประชาชน	จัดทำสื่อประชาสัมพันธ์ การกีฬา จำนวน 1 โครงการ	300,000 (งบ อบจ.)	300,000 (งบ อบจ.)	300,000 (งบ อบจ.)	300,000 (งบ อบจ.)	300,000 (งบ อบจ.)	- จำนวนโครงการ/กิจกรรม ที่ดำเนินการเพิ่มขึ้น - จำนวนประชาชนที่เป็นกลุ่มเป้าหมายเพิ่มขึ้น	ประชาชนได้รับทราบข่าว การกีฬาอย่างแพร่หลาย และทั่วถึง	ส.อบจ.
8	พัฒนาเครือข่ายส่งเสริมสุขภาพจิต และทักษะชีวิตสำหรับเยาวชนในสถานศึกษา	- เพื่อพัฒนาเครือข่ายส่งเสริมสุขภาพจิต	พัฒนาเครือข่ายส่งเสริมสุขภาพจิต จำนวน 1 โครงการ	300,000 (งบ อบจ.)	300,000 (งบ อบจ.)	300,000 (งบ อบจ.)	300,000 (งบ อบจ.)	300,000 (งบ อบจ.)	- จำนวนโครงการ/กิจกรรม ที่ดำเนินการเพิ่มขึ้น - จำนวนประชาชนที่เป็นกลุ่มเป้าหมายเพิ่มขึ้น	เยาวชนในสถานศึกษา มีสุขภาพจิตที่ดี	กองการศึกษา

รายละเอียดโครงการพัฒนา  
แผนพัฒนาท้องถิ่น (พ.ศ. 2561 - 2565)  
องค์การบริหารส่วนจังหวัดศรีสะเกษ

แบบ ผ.02

- ก. ยุทธศาสตร์จังหวัดที่ 2 การเสริมสร้างภูมิคุ้มกันทางสังคมและคุณภาพชีวิตที่ดี  
ข. ยุทธศาสตร์การพัฒนาขององค์กรปกครองส่วนท้องถิ่นในเขตจังหวัดที่ 2 การเสริมสร้างภูมิคุ้มกันทางสังคมและคุณภาพชีวิตที่ดี  
1. ยุทธศาสตร์ที่ 1 การพัฒนาคุณภาพชีวิต

1.7 ตำบลบริการชุมชนและสังคม แผนงานการศึกษาศาสนาวัฒนธรรมและนันทนาการ

ที่	โครงการ/กิจกรรม	วัตถุประสงค์	เป้าหมาย(ผลผลิตของโครงการ)	งบประมาณและที่ผ่านมา					ตัวชี้วัด (KPI)	ผลที่คาดว่าจะได้รับ	หน่วยงานรับผิดชอบหลัก
				2561 (บาท)	2562 (บาท)	2563 (บาท)	2564 (บาท)	2565 (บาท)			
9	ส่งเสริมการใช้เทคโนโลยี การกีฬา และนันทนาการเพื่อพัฒนาคน	- เพื่อมุ่งพัฒนาประชาชนทุกเพศ/วัย ให้มีสุขภาพ กาย จิตใจ สติ ปัญญา อารมณ์และการทำงานร่วมกับผู้อื่นในสังคมอย่างดี โดยใช้องค์ความรู้เทคโนโลยี/การกีฬา / นันทนาการเพื่อพัฒนาคน	อบ.ศก.บูรณาการ กับหน่วยงานที่เกี่ยวข้อง จำนวน 1 โครงการ	300,000 (งบ อบจ.)	300,000 (งบ อบจ.)	300,000 (งบ อบจ.)	300,000 (งบ อบจ.)	300,000 (งบ อบจ.)	- จำนวนโครงการ/กิจกรรม ที่ดำเนินการเพิ่มขึ้น - จำนวนประชาชนที่เป็นกลุ่มเป้าหมายเพิ่มขึ้น	ได้แนวทางการแก้ไขปัญหาสังคมโดยใช้ เทคโนโลยี การกีฬาและนันทนาการร่วมกัน ในการพัฒนาคน	ส.ป.อบจ.
10	การจัดกิจกรรมงานประเพณีอนุรักษ์พื้นฟูศิลปวัฒนธรรม จารีตประเพณี และภูมิปัญญาท้องถิ่น 1) เทศกาลปีใหม่/งานกาชาด 2) เทศกาลสงกรานต์และของดีศรีสะเกษ /งานข้าวโพดหวาน 3) เทศกาลดอกอัญชัญบาน 4) เทศกาลสงกรานต์ 5) วันออกตระเวน	เพื่อสืบสานวัฒนธรรม ประเพณีอันดีงาม ของไทย	อบ.ศก ดำเนินกิจกรรม/งาน ศิลปวัฒนธรรม จารีต ประเพณีท้องถิ่นภายใน จังหวัด จำนวน 1 โครงการ	3,000,000 (งบ อบจ.)	3,000,000 (งบ อบจ.)	3,000,000 (งบ อบจ.)	3,000,000 (งบ อบจ.)	3,000,000 (งบ อบจ.)	- จำนวนกิจกรรม/งานศิลปวัฒนธรรม จารีตประเพณี ภายในจังหวัด	1) ชุมชนตระหนักและเห็นความสำคัญของวันปีใหม่ 2) ประชาชนได้ร่วมกิจกรรมวันปีใหม่ 3) ประเพณี ศิลปวัฒนธรรม ได้รับการสืบสาน เพื่อมิให้สูญหายไป	กองการ ศึกษา/ สำนักปลัดฯ/ กองแผนฯ

รายละเอียดโครงการพัฒนา  
แผนพัฒนาท้องถิ่น (พ.ศ. 2561 - 2565)  
องค์การบริหารส่วนจังหวัดศรีสะเกษ

แบบ ผ.02

- ก. ยุทธศาสตร์จังหวัดที่ 2 การเสริมสร้างภูมิคุ้มกันทางสังคมและคุณภาพชีวิตที่ดี  
ข. ยุทธศาสตร์การพัฒนาขององค์กรปกครองส่วนท้องถิ่นในเขตจังหวัดที่ 2 การเสริมสร้างภูมิคุ้มกันทางสังคมและคุณภาพชีวิตที่ดี  
1. ยุทธศาสตร์ที่ 1 การพัฒนาคุณภาพชีวิต

1.7 ตำบลบริการชุมชนและสังคม แผนงานการศึกษาศาสนาวัฒนธรรมและนันทนาการ

ที่	โครงการ/กิจกรรม	วัตถุประสงค์	เป้าหมาย(ผลผลิตของโครงการ)	งบประมาณและที่ผ่านมา					ตัวชี้วัด (KPI)	ผลที่คาดว่าจะได้รับ	หน่วยงานรับผิดชอบหลัก
				2561 (บาท)	2562 (บาท)	2563 (บาท)	2564 (บาท)	2565 (บาท)			
	6) งานหอมแดง กระจายโมโนของดีจากชุมชนน้อย/ชุมชนคาวังหิน 7) งานประเพณีบุญบั้งไฟ 8) เทศกาลสำคัญระดับอำเภอ 9) งานเทศกาลพริก อ.กันทรารมย์ 10) การนำเด็กเข้าวัด 11) การส่งเสริม อนุรักษ์ สืบทอด พิธีกรรม 12) กิจกรรมวันสำคัญ/รัฐพิธี 13) กิจกรรมสืบสานวัฒนธรรม ประเพณีท้องถิ่น - ไหว้แม่เจ้าอาตุ/ตุ้มโอม - งานประเพณีแซนโฎนตา - งานประเพณีบุญผะเหวด - มหกรรมแข่งเรือยาว - มหกรรมสืบสานวัฒนธรรม เมื่อคูมิตร ไทย – กัมพูชา										



รายละเอียดโครงการพัฒนา  
แผนพัฒนาท้องถิ่น (พ.ศ. 2561 - 2565)  
องค์การบริหารส่วนจังหวัดศรีสะเกษ

แบบ ผ.02

- ก. ยุทธศาสตร์จังหวัดที่ 2 การเสริมสร้างภูมิคุ้มกันทางสังคมและคุณภาพชีวิตที่ดี  
ข. ยุทธศาสตร์การพัฒนาขององค์กรปกครองส่วนท้องถิ่นเขตจังหวัดที่ 2 การเสริมสร้างภูมิคุ้มกันทางสังคมและคุณภาพชีวิตที่ดี  
1. ยุทธศาสตร์ที่ 1 การพัฒนาคุณภาพชีวิต

1.7 ตำบลบริการชุมชนและสังคม แผนงานการสาธารณสุขวัฒนธรรมและนันทนาการ

ที่	โครงการ/กิจกรรม	วัตถุประสงค์	เป้าหมาย(ผลผลิตของโครงการ)	งบประมาณและที่ผ่านมา					ตัวชี้วัด (KPI)	ผลที่คาดว่าจะได้รับ	หน่วยงานรับผิดชอบหลัก
				2561 (บาท)	2562 (บาท)	2563 (บาท)	2564 (บาท)	2565 (บาท)			
11	การอนุรักษ์วัฒนธรรมความเป็นไทย	- เพื่ออนุรักษ์วัฒนธรรมการรักษามรดกของหญิงไทย และให้เด็กและเยาวชนหญิงรับทราบหน้าที่ ภาวทศระความเป็นหญิงไทย	- เด็กและเยาวชนหญิงในจังหวัดศรีสะเกษ จำนวน 1 โครงการ	300,000 (งบ อบจ.)	300,000 (งบ อบจ.)	300,000 (งบ อบจ.)	300,000 (งบ อบจ.)	300,000 (งบ อบจ.)	- จำนวนเด็กและเยาวชนหญิงที่ร่วมกิจกรรม	- เด็กและเยาวชนหญิงในจังหวัดศรีสะเกษ มีความเป็นกุลสตรีไทยมากขึ้น	กองการศึกษา
12	ศึกษา/เรียนรู้ย้อนรอยดินแดนแห่งสีขนเผ่า(เขมร ลาว เวียดนาม) จังหวัดศรีสะเกษ	- เพื่อทราบประวัติความเป็นมาของจังหวัดศรีสะเกษ ให้แพร่หลายเป็นที่รู้จักแก่ประชาชน/นักท่องเที่ยว	จัดทำสื่อ / ประชาสัมพันธ์ จำนวน 1 โครงการ	200,000 (งบ อบจ.)	200,000 (งบ อบจ.)	200,000 (งบ อบจ.)	200,000 (งบ อบจ.)	200,000 (งบ อบจ.)	- จำนวนสื่อ/ประชาสัมพันธ์	มีการประชาสัมพันธ์จังหวัดศรีสะเกษให้เป็นที่รู้จัก / สนใจแก่ประชาชน / นักท่องเที่ยวมากขึ้น	กองการศึกษา
13	จัดกิจกรรมส่งเสริมเอกลักษณ์ท้องถิ่น 1) ส่งเสริมฟื้นฟู สืบทอดภูมิปัญญาท้องถิ่น (การย้อมผ้าไหม ปู่ยหมัก การนวดแผนโบราณและสมุนไพร เพื่อรักษาโรค เพื่อสุขภาพ ฯลฯ) 2) ส่งเสริมกิจกรรมเผยแพร่ภูมิปัญญาท้องถิ่น	1) เพื่อเป็นการสืบทอดภูมิปัญญาท้องถิ่นให้สูญหายไป 2) เพื่อให้ชุมชนมีความรู้และนำภูมิปัญญาท้องถิ่นมาใช้ในชีวิตได้ 3) เพื่อเผยแพร่ ประชาสัมพันธ์ กิจกรรมภูมิปัญญาท้องถิ่น	อบจ.ศก ดำเนินกิจกรรม/งาน ส่งเสริมเอกลักษณ์ ภูมิปัญญาท้องถิ่น ภายในจังหวัด 1 โครงการ	300,000 (งบ อบจ.)	300,000 (งบ อบจ.)	300,000 (งบ อบจ.)	300,000 (งบ อบจ.)	300,000 (งบ อบจ.)	- จำนวนกิจกรรม/งาน ส่งเสริมเอกลักษณ์/ ภูมิปัญญาท้องถิ่นภายในจังหวัด	1) ภูมิปัญญาท้องถิ่น ได้รับ การสืบทอดแก่คนรุ่นหลัง 2) ชุมชน มีความรู้และนำ ภูมิปัญญาท้องถิ่นมาใช้และ พัฒนาริชาชีวิตตนเองได้ 3) ภูมิปัญญาท้องถิ่นได้รับ การเผยแพร่ แก่สาธารณชน 3) ภูมิปัญญาท้องถิ่นได้รับ การเผยแพร่ แก่สาธารณชน 4) เยาวชน มีความรู้ ความเข้าใจ และตระหนักถึงความสำคัญของภูมิปัญญาท้องถิ่น	กองการศึกษา

รายละเอียดโครงการพัฒนา  
แผนพัฒนาท้องถิ่น (พ.ศ. 2561 - 2565)  
องค์การบริหารส่วนจังหวัดศรีสะเกษ

แบบ ผ.02

- ก. ยุทธศาสตร์จังหวัดที่ 2 การเสริมสร้างภูมิคุ้มกันทางสังคมและคุณภาพชีวิตที่ดี  
ข. ยุทธศาสตร์การพัฒนาขององค์กรปกครองส่วนท้องถิ่นในเขตจังหวัดที่ 2 การเสริมสร้างภูมิคุ้มกันทางสังคมและคุณภาพชีวิตที่ดี  
1. ยุทธศาสตร์ที่ 1 การพัฒนาคุณภาพชีวิต

1.7 ตำบลบริการชุมชนและสังคม แผนงานการศาสนาวัฒนธรรมและนันทนาการ

ที่	โครงการ/กิจกรรม	วัตถุประสงค์	เป้าหมาย(ผลผลิตของโครงการ)	งบประมาณและที่ผ่านมา					ตัวชี้วัด (KPI)	ผลที่คาดว่าจะได้รับ	หน่วยงานรับผิดชอบหลัก
				2561 (บาท)	2562 (บาท)	2563 (บาท)	2564 (บาท)	2565 (บาท)			
14	จัดตั้งศูนย์ส่งเสริมภูมิปัญญาท้องถิ่น	1) เพื่อเป็นแหล่งศึกษาเรียนรู้ภูมิปัญญาท้องถิ่นด้านต่างๆ 2) เพื่อเป็นการอนุรักษ์และสืบสานภูมิปัญญาท้องถิ่น	เป็นศูนย์กลางรวบรวมแหล่งเรียนรู้ตลอดจนเป็นศูนย์ประสานงานด้านภูมิปัญญาท้องถิ่น	300,000 (งบ อบจ.)	300,000 (งบ อบจ.)	300,000 (งบ อบจ.)	300,000 (งบ อบจ.)	300,000 (งบ อบจ.)	- จำนวนศูนย์กลางรวบรวมแหล่งเรียนรู้/ศูนย์ประสานงานด้านภูมิปัญญาท้องถิ่น	มีศูนย์กลางการอนุรักษ์ภูมิปัญญาท้องถิ่นแบบยั่งยืน	กองการศึกษาฯ
15	สนับสนุนการพัฒนาภูมิปัญญาท้องถิ่นของชุมชนแบบทออีสาน	- เพื่อเสริมสร้างศักยภาพของชุมชนในการจัดการภูมิปัญญาท้องถิ่น ตามวิถีประชาชน โดยเป็นกรณีปฏิบัติการเน้นกระบวนการมีส่วนร่วมในการพัฒนาชุมชน	สนับสนุนหมู่บ้านร่องปฏิบัติกรวิจัยในการพัฒนาการจัดการภูมิปัญญาท้องถิ่นของชุมชนชนบท จำนวน 1 โครงการ	200,000 (งบ อบจ.)	200,000 (งบ อบจ.)	200,000 (งบ อบจ.)	200,000 (งบ อบจ.)	200,000 (งบ อบจ.)	- จำนวนหมู่บ้านร่องปฏิบัติกรวิจัยในการจัดการภูมิปัญญาท้องถิ่นของชุมชน	ชุมชนชนบทได้รับการพัฒนาการจัดการ ภูมิปัญญาท้องถิ่นของตนเอง โดยมีองค์กรท้องถิ่นเป็นหน่วยงานหลักของการสนับสนุน	ทุกกอง/สำนัก
16	ส่งเสริมการจัดการภูมิปัญญาท้องถิ่นโดยชุมชน และเพื่อชุมชน	- เพื่อให้ภูมิปัญญาท้องถิ่นมีทายาทและสานต่อซึ่งภูมิปัญญาท้องถิ่น	ส่งเสริมปราชญ์ชาวบ้านหรือผู้ทรงภูมิปัญญาท้องถิ่น จำนวน 1 โครงการ	200,000 (งบ อบจ.)	200,000 (งบ อบจ.)	200,000 (งบ อบจ.)	200,000 (งบ อบจ.)	200,000 (งบ อบจ.)	- จำนวนปราชญ์ชาวบ้าน/ภูมิปัญญาท้องถิ่น	ภูมิปัญญาท้องถิ่นมีทายาทและสานต่อ เพื่อให้ลูกหลานได้สืบสานต่อ	ทุกกอง/สำนัก

รายละเอียดโครงการพัฒนา  
แผนพัฒนาท้องถิ่น (พ.ศ. 2561 - 2565)  
องค์การบริหารส่วนจังหวัดศรีสะเกษ

แบบ ผ.02

- ก. ยุทธศาสตร์จังหวัดที่ 2 การเสริมสร้างภูมิคุ้มกันทางสังคมและคุณภาพชีวิตที่ดี  
ข. ยุทธศาสตร์การพัฒนาขององค์กรปกครองส่วนท้องถิ่นในเขตจังหวัดที่ 2 การเสริมสร้างภูมิคุ้มกันทางสังคมและคุณภาพชีวิตที่ดี  
1. ยุทธศาสตร์ที่ 1 การพัฒนาคุณภาพชีวิต

1.7 ตำบลบริการชุมชนและสังคม แผนงานการศึกษาวัฒนธรรมและนันทนาการ

ที่	โครงการ/กิจกรรม	วัตถุประสงค์	เป้าหมาย(ผลผลิตของโครงการ)	งบประมาณและที่ผ่านมา					ตัวชี้วัด (KPI)	ผลที่คาดว่าจะได้รับ	หน่วยงานรับผิดชอบหลัก
				2561 (บาท)	2562 (บาท)	2563 (บาท)	2564 (บาท)	2565 (บาท)			
17	ส่งเสริม/สนับสนุนด้านศาสนา 1) กิจกรรมการแข่งขันตอบปัญหาธรรมะ/อบรมปฏิบัติธรรม 2) กิจกรรมการแข่งขันสวดมนต์สวดมนต์สวดมนต์ 3) ส่งเสริมการทำบุญกุศลและงานสำคัญทางศาสนา 4) สนับสนุนการอบรม ศาสนพิธี / ภาษาบาลี 5) ส่งเสริม/พัฒนาพระ นักเผยแผ่ / พระสังฆาธิการ/วิทยากร	1) เพื่อให้มีนักเรียนมีความรู้ความเข้าใจในหลักธรรมคำสอนทางศาสนา 2) เพื่อให้มีนักเรียนมีคุณธรรมจริยธรรม และศีลธรรมคุณลักษณะอันดีที่พึงประสงค์	อบ.ศก ดำเนินกิจกรรม/งานส่งเสริมการศึกษาภายในจังหวัด จำนวน 1 โครงการ	1,000,000 (งบ อบจ.)	1,000,000 (งบ อบจ.)	1,000,000 (งบ อบจ.)	1,000,000 (งบ อบจ.)	1,000,000 (งบ อบจ.)	- จำนวนกิจกรรม/งานส่งเสริมการศึกษาภายในจังหวัด	1) นักเรียนมีความรู้ความเข้าใจในหลักธรรมคำสอนทางศาสนา 2) นักเรียนมีความรู้ในหลักธรรมตามศาสนานับถือปฏิบัติในชีวิตประจำวันได้ 3) นักเรียนมีคุณธรรมจริยธรรมและคุณลักษณะที่พึงประสงค์	กองการศึกษา/สำนักปลัดฯ/กองแผนฯ
18	เงินอุดหนุนส่วนราชการ/สมาคม/หน่วยงานอื่นที่ร้องขอการสนับสนุน 1. อุดหนุนสมาคมกีฬาจังหวัดศรีสะเกษ	- เพื่อจ่ายเป็นเงินอุดหนุนให้แก่ส่วนราชการ/สมาคม/หน่วยงาน - เพื่อจ่ายเป็นเงินอุดหนุนให้แก่สมาคมกีฬาจังหวัดศรีสะเกษ	เงินอุดหนุนส่วนราชการ/สมาคม/หน่วยงานอื่นที่เงินอุดหนุนสมาคมกีฬาจังหวัดศรีสะเกษ	10,000,000 (งบ อบจ.)	10,000,000 (งบ อบจ.)	10,000,000 (งบ อบจ.)	10,000,000 (งบ อบจ.)	10,000,000 (งบ อบจ.)	- ร้อยละของงบประมาณที่ให้การอุดหนุน	- มีเงินอุดหนุนให้แก่ส่วนราชการ/สมาคม/หน่วยงานอื่น - มีเงินอุดหนุนให้แก่สมาคมกีฬาจังหวัดศรีสะเกษ และเป็นไปตามหลักการที่กระทรวงมหาดไทยกำหนด	ทุกกอง/สำนัก/กองแผนฯ

รายละเอียดโครงการพัฒนา

แบบ ผ. 02

แผนพัฒนาท้องถิ่น (พ.ศ. 2561 - 2565)

องค์การบริหารส่วนจังหวัดศรีสะเกษ

ก. ยุทธศาสตร์ที่ 1 พัฒนาโครงสร้างพื้นฐานและการยกระดับสินค้าการเกษตร การค้า และการท่องเที่ยวให้มีความทันสมัยและแข่งขันได้

ข. ยุทธศาสตร์การพัฒนาขององค์กรปกครองส่วนท้องถิ่นในเขตจ.ที่ 1 การพัฒนาโครงสร้างพื้นฐาน ทรัพยากรธรรมชาติและสิ่งแวดล้อม

2 ยุทธศาสตร์ที่ 2 การพัฒนาทรัพยากรธรรมชาติและสิ่งแวดล้อม

2.1 ด้านบริการชุมชนและสังคม แผนงานเกษตรและชุมชน

ที่	โครงการ	วัตถุประสงค์	เป้าหมาย (ผลผลิตของโครงการ)	งบประมาณและที่ผ่านมา					ตัวชี้วัด (KPI)	ผลที่คาดว่าจะได้รับ	หน่วยงานรับผิดชอบหลัก
				2561 (บาท)	2562 (บาท)	2563 (บาท)	2564 (บาท)	2565 (บาท)			
1	ซ่อมปรับปรุงถนนหินคลุกเชื่อมระหว่างสายทางบ้านหนองตาสา ม.14 - บ้านโนนทอง ม.13 ต.จามใหญ่ อ.กันทรลักษณ์ จ.ศรีสะเกษ	- เพื่อให้ประชาชนทั่วไปสัญจรไปมาได้สะดวกรวดเร็ว - เพื่อความเป็นระเบียบเรียบร้อยของบ้านเมือง	กว้าง 4 ม. ยาว 2,000 ม.	1,000,000 (งบ อบจ.)					จำนวนถนนที่เป็นเส้นทางหลัก เชื่อมระหว่างตำบล อำเภอ หรือจังหวัด ได้รับการก่อสร้าง/ปรับปรุง	- ประชาชนได้รับความสะดวกรวดเร็วในการใช้เส้นทางคมนาคมและมี ความเป็นระเบียบเรียบร้อย	สำนัก การช่าง
2	ก่อสร้างถนน คลส. เชื่อมระหว่างตำบลสายทางบ้านบุปผาขาว ม.12 ต.น้ำอ้อม - บ้านซำโพธิ์ ม.5 ต.จามใหญ่ อ.กันทรลักษณ์ จ.ศรีสะเกษ	- เพื่อให้ประชาชนทั่วไปสัญจรไปมาได้สะดวกรวดเร็ว - เพื่อความเป็นระเบียบเรียบร้อยของบ้านเมือง	กว้าง 4 ม. ยาว 2,000 ม. หนา 0.15 ม.	2,000,000 (งบ อบจ.)	2,000,000 (งบ อบจ.)				จำนวนถนนที่เป็นเส้นทางหลัก เชื่อมระหว่างตำบล อำเภอ หรือจังหวัด ได้รับการก่อสร้าง/ปรับปรุง	- ประชาชนได้รับความสะดวกรวดเร็วในการใช้เส้นทางคมนาคมและมี ความเป็นระเบียบเรียบร้อย	สำนัก การช่าง
3	ซ่อมปรับปรุงถนนหินคลุกเชื่อมระหว่างตำบลสายทางบ้านโคก ม.1 ต.ตระกาจ - บ้านตาพระ ม.7 ต.ภูเงิน อ.กันทรลักษณ์ จ.ศรีสะเกษ	- เพื่อให้ประชาชนทั่วไปสัญจรไปมาได้สะดวกรวดเร็ว - เพื่อความเป็นระเบียบเรียบร้อยของบ้านเมือง	กว้าง 8 ม. ยาว 3,000 ม.	1,000,000 (งบ อบจ.)					จำนวนถนนที่เป็นเส้นทางหลัก เชื่อมระหว่างตำบล อำเภอ หรือจังหวัด ได้รับการก่อสร้าง/ปรับปรุง	- ประชาชนได้รับความสะดวกรวดเร็วในการใช้เส้นทางคมนาคมและมี ความเป็นระเบียบเรียบร้อย	สำนัก การช่าง
4	ซ่อมสร้างผิวทาง Asphaltic concrete เชื่อมระหว่างตำบล สายทางบ้านโนนสำเริง ม.9 ต.น้ำอ้อม - บ้านกระบี่ ม.5 ต.หนองหญ้าลาด อ.กันทรลักษณ์ จ.ศรีสะเกษ	- เพื่อให้ประชาชนทั่วไปสัญจรไปมาได้สะดวกรวดเร็ว - เพื่อความเป็นระเบียบเรียบร้อยของบ้านเมือง	กว้าง 6 ม. ยาว 1,723 ม.	5,000,000 (งบ อบจ.)					จำนวนถนนที่เป็นเส้นทางหลัก เชื่อมระหว่างตำบล อำเภอ หรือจังหวัด ได้รับการก่อสร้าง/ปรับปรุง	- ประชาชนได้รับความสะดวกรวดเร็วในการใช้เส้นทางคมนาคมและมี ความเป็นระเบียบเรียบร้อย	สำนัก การช่าง

รายละเอียดโครงการพัฒนา

แผนพัฒนาท้องถิ่น (พ.ศ. 2561 - 2565)

องค์การบริหารส่วนจังหวัดศรีสะเกษ

ก. ยุทธศาสตร์ที่ 1 พัฒนาโครงสร้างพื้นฐานและการยกระดับสินค้าการเกษตร การค้า และการท่องเที่ยวให้มีความทันสมัยและแข่งขันได้

ข. ยุทธศาสตร์การพัฒนาขององค์กรปกครองส่วนท้องถิ่นในเขตจ.ที่ 1 การพัฒนาโครงสร้างพื้นฐาน ทรัพยากรธรรมชาติและสิ่งแวดล้อม

2 ยุทธศาสตร์ที่ 2 การพัฒนาทรัพยากรธรรมชาติและสิ่งแวดล้อม

2.1 ด้านบริการชุมชนและสังคม แผนงานเกษตรและชุมชน

ที่	โครงการ	วัตถุประสงค์	เป้าหมาย (ผลผลิตของโครงการ)	งบประมาณและที่ผ่านมา				ตัวชี้วัด (KPI)	ผลที่คาดว่าจะได้รับ	หน่วยงานรับผิดชอบหลัก
				2561 (บาท)	2562 (บาท)	2563 (บาท)	2564 (บาท)			
5	ซ่อมปรับปรุงถนนหินคลุกเชื่อมระหว่างตำบล สายทางบ้านทุ่งจาน ม.2 ต.จานใหญ่ - หัวเขยง ต.น้ำอ้อม อ.กันทรลักษณ์ จ.ศรีสะเกษ	- เพื่อให้ประชาชนทั่วไปสัญจรไปมาได้สะดวกรวดเร็ว - เพื่อความเป็นระเบียบเรียบร้อยของบ้านเมือง	กว้าง 4 ม. ยาว 2,500 ม.	1,000,000 (งบ อจร.)				จำนวนถนนที่เป็นเส้นทางการเชื่อมระหว่างตำบล อำเภอ หรือจังหวัด ได้รับการก่อสร้าง/ปรับปรุง	- ประชาชนได้รับความสะดวกรวดเร็วในการใช้เส้นทางคมนาคมและมีความปลอดภัยเรียบร้อย	สำนักการช่าง
6	ก่อสร้างถนน คลส. เชื่อมระหว่างตำบล สายทางบ้านศรีสมบูรณ์ ม.13 ต.ภูเงิน อ.กันทรลักษณ์ - บ้านช้างใหม่ ม.7 ต.โพธิ์ - บ้านภูทอง ม.5 ต.ภูฝ้าย อ.ขุนหาญ	- เพื่อให้ประชาชนทั่วไปสัญจรไปมาได้สะดวกรวดเร็ว - เพื่อความเป็นระเบียบเรียบร้อยของบ้านเมือง	กว้าง 5 ม. ยาว 1,500 ม. หนา 0.15 ม.			2,000,000 (งบ อจร.)		จำนวนถนนที่เป็นเส้นทางการเชื่อมระหว่างตำบล อำเภอ หรือจังหวัด ได้รับการก่อสร้าง/ปรับปรุง	- ประชาชนได้รับความสะดวกรวดเร็วในการใช้เส้นทางคมนาคมและมีความปลอดภัยเรียบร้อย	สำนักการช่าง
7	ก่อสร้างถนน คลส. เชื่อมระหว่างตำบล สายทางบ้านโนนเอาไวได้ ม.10 ต.รุง อ.กันทรลักษณ์ - ถนนโนนเอาไวโรงเรียนวัด อ.ขุนหาญ จ.ศรีสะเกษ	- เพื่อให้ประชาชนทั่วไปสัญจรไปมาได้สะดวกรวดเร็ว - เพื่อความเป็นระเบียบเรียบร้อยของบ้านเมือง	กว้าง 4 ม. ยาว 700 ม. หนา 0.15 ม.	2,000,000 (งบ อจร.)				จำนวนถนนที่เป็นเส้นทางการเชื่อมระหว่างตำบล อำเภอ หรือจังหวัด ได้รับการก่อสร้าง/ปรับปรุง	- ประชาชนได้รับความสะดวกรวดเร็วในการใช้เส้นทางคมนาคมและมีความปลอดภัยเรียบร้อย	สำนักการช่าง
8	ซ่อมปรับปรุงถนนลาดยางเชื่อมระหว่างตำบล สายทางบ้านโนนงาม ม.8 ต.ภูเสลา อ.กันทรลักษณ์ จ.ศรีสะเกษ - เขต ต.นงาเกษม อ.ทุ่งศรีอุดม จ.อุบลราชธานี	- เพื่อให้ประชาชนทั่วไปสัญจรไปมาได้สะดวกรวดเร็ว - เพื่อความเป็นระเบียบเรียบร้อยของบ้านเมือง	กว้าง 8 ม. ยาว 3,000 ม.			3,000,000 (งบอุดหนุน)		จำนวนถนนที่เป็นเส้นทางการเชื่อมระหว่างตำบล อำเภอ หรือจังหวัด ได้รับการก่อสร้าง/ปรับปรุง	- ประชาชนได้รับความสะดวกรวดเร็วในการใช้เส้นทางคมนาคมและมีความปลอดภัยเรียบร้อย	สำนักการช่าง

รายละเอียดโครงการพัฒนา

แผนพัฒนาท้องถิ่น (พ.ศ. 2561 - 2565)

องค์การบริหารส่วนจังหวัดศรีสะเกษ

ก. ยุทธศาสตร์ที่ 1 พัฒนาโครงสร้างพื้นฐานและการยกระดับสินค้าการเกษตร การค้า และการท่องเที่ยวให้มีความเจริญและแข่งขันได้

ข. ยุทธศาสตร์การพัฒนาขององค์กรปกครองส่วนท้องถิ่นในเขตจ.ที่ 1 การพัฒนาโครงสร้างพื้นฐาน ทรัพยากรธรรมชาติและสิ่งแวดล้อม

2 ยุทธศาสตร์ที่ 2 การพัฒนาทรัพยากรธรรมชาติและสิ่งแวดล้อม

2.1 ด้านบริการชุมชนและสังคม แผนงานเกษตรและชุมชน

ที่	โครงการ	วัตถุประสงค์	เป้าหมาย (ผลผลิตของโครงการ)	งบประมาณและที่ผ่านมา				ตัวชี้วัด (KPI)	ผลที่คาดว่าจะได้รับ	หน่วยงานรับผิดชอบหลัก
				2561 (บาท)	2562 (บาท)	2563 (บาท)	2564 (บาท)			
9	ซ่อมปรับปรุงถนนลาดยาง เชื่อมระหว่างตำบล สายทางบ้านสามแยก ม.11 ต.กุศเสลา อ.กันทรลักษณ์ จ.ศรีสะเกษ - ต.นาทม อ.ทุ่งศรีอุดม จ.อุบลราชธานี	- เพื่อให้ประชาชนทั่วไปสัญจรไปมาได้สะดวกรวดเร็ว - เพื่อความเป็นระเบียบเรียบร้อยของบ้านเมือง	กว้าง 8 ม. ยาว 3,000 ม.			3,000,000 (งบอุดหนุน)		จำนวนถนนที่เป็นเส้นทางหลัก เชื่อมระหว่างตำบล อำเภอ หรือจังหวัด ได้รับการก่อสร้าง/ปรับปรุง	- ประชาชนได้รับความสะดวกรวดเร็วในการใช้เส้นทางคมนาคมและมีความปลอดภัยเรียบร้อย	สำนักการช่าง
10	ก่อสร้างถนน คล. เชื่อมระหว่างตำบล สายทางบ้านหนองแสง ม.13 ต.สังเม็ก อ.กันทรลักษณ์ - บ้านโนนคำต้อ ม.4 ต.หนองทิว อ.มัญจาคีรี จ.ศรีสะเกษ	- เพื่อให้ประชาชนทั่วไปสัญจรไปมาได้สะดวกรวดเร็ว - เพื่อความเป็นระเบียบเรียบร้อยของบ้านเมือง	กว้าง 4 ม. ยาว 5,000 ม. หนา 0.15 ม.	2,000,000 (งบ อบจ.)				จำนวนถนนที่เป็นเส้นทางหลัก เชื่อมระหว่างตำบล อำเภอ หรือจังหวัด ได้รับการก่อสร้าง/ปรับปรุง	- ประชาชนได้รับความสะดวกรวดเร็วในการใช้เส้นทางคมนาคมและมีความปลอดภัยเรียบร้อย	สำนักการช่าง
11	ซ่อมปรับปรุงถนนหินคลุกเชื่อมระหว่างตำบล สายทางบ้านทุ่งรองทอง ม.19 ต.สังเม็ก - บ้านลำบัวน ม.3 ต.สวนกล้วย อ.กันทรลักษณ์ จ.ศรีสะเกษ	- เพื่อให้ประชาชนทั่วไปสัญจรไปมาได้สะดวกรวดเร็ว - เพื่อความเป็นระเบียบเรียบร้อยของบ้านเมือง	กว้าง 5 ม. ยาว 5,000 ม.	1,000,000 (งบ อบจ.)				จำนวนถนนที่เป็นเส้นทางหลัก เชื่อมระหว่างตำบล อำเภอ หรือจังหวัด ได้รับการก่อสร้าง/ปรับปรุง	- ประชาชนได้รับความสะดวกรวดเร็วในการใช้เส้นทางคมนาคมและมีความปลอดภัยเรียบร้อย	สำนักการช่าง
12	ซ่อมปรับปรุงถนนหินคลุกเชื่อมระหว่างตำบล สายทางบ้านเขื่อนช้าง ม.15 ต.สังเม็ก - บ้านทุ่งขวน ต.สวนกล้วย อ.กันทรลักษณ์ จ.ศรีสะเกษ	- เพื่อให้ประชาชนทั่วไปสัญจรไปมาได้สะดวกรวดเร็ว - เพื่อความเป็นระเบียบเรียบร้อยของบ้านเมือง	กว้าง 5 ม. ยาว 5,000 ม.	1,000,000 (งบ อบจ.)				จำนวนถนนที่เป็นเส้นทางหลัก เชื่อมระหว่างตำบล อำเภอ หรือจังหวัด ได้รับการก่อสร้าง/ปรับปรุง	- ประชาชนได้รับความสะดวกรวดเร็วในการใช้เส้นทางคมนาคมและมีความปลอดภัยเรียบร้อย	สำนักการช่าง

รายละเอียดโครงการพัฒนา

แผนพัฒนาท้องถิ่น (พ.ศ. 2561 - 2565)

องค์การบริหารส่วนจังหวัดศรีสะเกษ

ก. ยุทธศาสตร์ที่ 1 พัฒนาโครงสร้างพื้นฐานและการยกระดับสินค้าการเกษตร การค้า และการท่องเที่ยวให้มีความเจริญและแข่งขันได้

ข. ยุทธศาสตร์การพัฒนาขององค์การปกครองส่วนท้องถิ่นในเขตจ.ที่ 1 การพัฒนาโครงสร้างพื้นฐาน ทรัพยากรธรรมชาติและสิ่งแวดล้อม

2 ยุทธศาสตร์ที่ 2 การพัฒนาทรัพยากรธรรมชาติและสิ่งแวดล้อม

2.1 ด้านบริการชุมชนและสังคม แผนงานเกษตรและชุมชน

ที่	โครงการ	วัตถุประสงค์	เป้าหมาย (ผลผลิตของโครงการ)	งบประมาณและที่ผ่านมา					ตัวชี้วัด (KPI)	ผลที่คาดว่าจะได้รับ	หน่วยงานรับผิดชอบหลัก
				2561 (บาท)	2562 (บาท)	2563 (บาท)	2564 (บาท)	2565 (บาท)			
13	ซ่อมปรับปรุงถนนลาดยางเชื่อมระหว่างตำบล สายทางบ้านหนองผักกูด ม.8 ต.ขุมน - บ้านสร้างศาลา ม.10 ต.สังเม็ก อ.กันทรลิักษ์ จ.ศรีสะเกษ	- เพื่อให้ประชาชนทั่วไปสัญจรไปมาได้สะดวกรวดเร็ว - เพื่อความเป็นระเบียบเรียบร้อยของบ้านเมือง	กว้าง 6 ม. ยาว 2,000 ม.	2,000,000 (งบ อบจ.)					จำนวนถนนที่เป็นเส้นทางการหลัก เชื่อมระหว่างตำบล อำเภอ หรือจังหวัด ได้รับการก่อสร้าง/ปรับปรุง	- ประชาชนได้รับความสะดวกรวดเร็วในการใช้เส้นทางคมนาคมและมีความปลอดภัยเรียบร้อย	สำนักการช่าง
14	ซ่อมปรับปรุงถนนหินคลุกเชื่อมระหว่างตำบล สายทางบ้านหนองผักกูด ม.8 ต.ขุมน - บ้านสร้างศาลา ม.10 ต.สังเม็ก อ.กันทรลิักษ์ จ.ศรีสะเกษ	- เพื่อให้ประชาชนทั่วไปสัญจรไปมาได้สะดวกรวดเร็ว - เพื่อความเป็นระเบียบเรียบร้อยของบ้านเมือง	กว้าง 7 ม. ยาว 700 ม.	1,000,000 (งบ อบจ.)				จำนวนถนนที่เป็นเส้นทางการหลัก เชื่อมระหว่างตำบล อำเภอ หรือจังหวัด ได้รับการก่อสร้าง/ปรับปรุง	- ประชาชนได้รับความสะดวกรวดเร็วในการใช้เส้นทางคมนาคมและมีความปลอดภัยเรียบร้อย	สำนักการช่าง	
15	ก่อสร้างถนน คลส. เชื่อมระหว่างตำบล สายทางบ้านขุมน ม.1 ต.ขุมน - บ้านสร้างศาลา ม.10 ต.สังเม็ก อ.กันทรลิักษ์ จ.ศรีสะเกษ	- เพื่อให้ประชาชนทั่วไปสัญจรไปมาได้สะดวกรวดเร็ว - เพื่อความเป็นระเบียบเรียบร้อยของบ้านเมือง	กว้าง 5 ม. ยาว 2,000 ม. หนา 0.15 ม.	3,000,000 (งบ อบจ.)				จำนวนถนนที่เป็นเส้นทางการหลัก เชื่อมระหว่างตำบล อำเภอ หรือจังหวัด ได้รับการก่อสร้าง/ปรับปรุง	- ประชาชนได้รับความสะดวกรวดเร็วในการใช้เส้นทางคมนาคมและมีความปลอดภัยเรียบร้อย	สำนักการช่าง	
16	ก่อสร้างถนน คลส. เชื่อมระหว่างตำบล สายทางบ้านทุ่งขวนเหนือ ม.11 ต.สวนกล้วย อ.กันทรลิักษ์ - บ้านโนนคูณน้อย ม.11 ต.หนองหัว อ.มุลเหล็ก จ.ศรีสะเกษ	- เพื่อให้ประชาชนทั่วไปสัญจรไปมาได้สะดวกรวดเร็ว - เพื่อความเป็นระเบียบเรียบร้อยของบ้านเมือง	กว้าง 5 ม. ยาว 1,000 ม. หนา 0.15 ม.	3,000,000 (งบ อบจ.)				จำนวนถนนที่เป็นเส้นทางการหลัก เชื่อมระหว่างตำบล อำเภอ หรือจังหวัด ได้รับการก่อสร้าง/ปรับปรุง	- ประชาชนได้รับความสะดวกรวดเร็วในการใช้เส้นทางคมนาคมและมีความปลอดภัยเรียบร้อย	สำนักการช่าง	

รายละเอียดโครงการพัฒนา

แบบ ผ. 02

แผนพัฒนาท้องถิ่น (พ.ศ. 2561 - 2565)

องค์การบริหารส่วนจังหวัดศรีสะเกษ

ก. ยุทธศาสตร์ที่ 1 พัฒนาโครงสร้างพื้นฐานและการยกระดับสินค้าการเกษตร การค้า และการท่องเที่ยวให้มีความทันสมัยและแข่งขันได้

ข. ยุทธศาสตร์การพัฒนาขององค์กรปกครองส่วนท้องถิ่นในเขตจ.ที่ 1 การพัฒนาโครงสร้างพื้นฐาน ทรัพยากรธรรมชาติและสิ่งแวดล้อม

2 ยุทธศาสตร์ที่ 2 การพัฒนาทรัพยากรธรรมชาติและสิ่งแวดล้อม

2.1 ด้านบริการชุมชนและสังคม แผนงานเกษตรและชุมชน

ที่	โครงการ	วัตถุประสงค์	เป้าหมาย (ผลผลิตของโครงการ)	งบประมาณและที่ผ่านมา					ตัวชี้วัด (KPI)	ผลที่คาดว่าจะได้รับ	หน่วยงานรับผิดชอบหลัก
				2561 (บาท)	2562 (บาท)	2563 (บาท)	2564 (บาท)	2565 (บาท)			
17	ซ่อมสร้างผิวทาง Asphaltic concrete เชื่อมระหว่างตำบล สายทากบ้านโนนสว่างพัฒนา ม.9 ต.เสาชงชัย - เชื่อมเขต ต.บึงขลุ อ.กันทรลักษณ์ จ.ศรีสะเกษ	- เพื่อให้ประชาชนทั่วไปสัญจรไปมาได้สะดวกรวดเร็ว - เพื่อความเป็นระเบียบเรียบร้อยของบ้านเมือง	กว้าง 5 ม. ยาว 7,500 ม.	5,000,000 (งบ อบจ.)					จำนวนถนนที่เป็นเส้นทางการหลัก เชื่อมระหว่างตำบล อำเภอ หรือจังหวัด ได้รับการก่อสร้าง/ปรับปรุง	- ประชาชนได้รับความสะดวกรวดเร็วในการใช้เส้นทางคมนาคมและมีความปลอดภัยเรียบร้อย	สำนักการช่าง
18	ก่อสร้างถนน คลส. เชื่อมระหว่างตำบล สายทากบ้านทุ่งขนวนใต้ ม.12 ต.สวนกล้วย - บ้านทุ่งโพธิ์ ม.3 ต.สังเม็ก อ.กันทรลักษณ์ จ.ศรีสะเกษ	- เพื่อให้ประชาชนทั่วไปสัญจรไปมาได้สะดวกรวดเร็ว - เพื่อความเป็นระเบียบเรียบร้อยของบ้านเมือง	กว้าง 5 ม. ยาว 5,000 ม. หนา 0.15 ม.	5,000,000 (งบ อบจ.)					จำนวนถนนที่เป็นเส้นทางการหลัก เชื่อมระหว่างตำบล อำเภอ หรือจังหวัด ได้รับการก่อสร้าง/ปรับปรุง	- ประชาชนได้รับความสะดวกรวดเร็วในการใช้เส้นทางคมนาคมและมีความปลอดภัยเรียบร้อย	สำนักการช่าง
19	ซ่อมปรับปรุงถนนลาดยางเชื่อมระหว่างตำบล สายทากบ้านหนองหิน ม.2 - บ้านทุ่งขนวน ม.1 ต.สวนกล้วย - บ้านนกกันตรม ม.14 ต.สังเม็ก อ.กันทรลักษณ์ จ.ศรีสะเกษ	- เพื่อให้ประชาชนทั่วไปสัญจรไปมาได้สะดวกรวดเร็ว - เพื่อความเป็นระเบียบเรียบร้อยของบ้านเมือง	กว้าง 6 ม. ยาว 6,000 ม.	5,000,000 (งบ อบจ.)					จำนวนถนนที่เป็นเส้นทางการหลัก เชื่อมระหว่างตำบล อำเภอ หรือจังหวัด ได้รับการก่อสร้าง/ปรับปรุง	- ประชาชนได้รับความสะดวกรวดเร็วในการใช้เส้นทางคมนาคมและมีความปลอดภัยเรียบร้อย	สำนักการช่าง
20	ซ่อมปรับปรุงถนนลูกรังเชื่อมระหว่างตำบล สายทากบ้านทุ่งขนวนเหนือ ม.11 ต.สวนกล้วย - บ้านนกกันตรม ม.14 ต.สังเม็ก อ.กันทรลักษณ์ จ.ศรีสะเกษ	- เพื่อให้ประชาชนทั่วไปสัญจรไปมาได้สะดวกรวดเร็ว - เพื่อความเป็นระเบียบเรียบร้อยของบ้านเมือง	กว้าง 5 ม. ยาว 5,000 ม.	1,500,000 (งบ อบจ.)					จำนวนถนนที่เป็นเส้นทางการหลัก เชื่อมระหว่างตำบล อำเภอ หรือจังหวัด ได้รับการก่อสร้าง/ปรับปรุง	- ประชาชนได้รับความสะดวกรวดเร็วในการใช้เส้นทางคมนาคมและมีความปลอดภัยเรียบร้อย	สำนักการช่าง



รายละเอียดโครงการพัฒนา

แผนพัฒนาท้องถิ่น (พ.ศ. 2561 - 2565)

องค์การบริหารส่วนจังหวัดศรีสะเกษ

ก. ยุทธศาสตร์ที่ 1 พัฒนาโครงสร้างพื้นฐานและการยกระดับสินค้าการเกษตร การค้า และการท่องเที่ยวให้มีความทันสมัยและแข่งขันได้

ข. ยุทธศาสตร์การพัฒนาขององค์กรปกครองส่วนท้องถิ่นในเขตจ.ที่ 1 การพัฒนาโครงสร้างพื้นฐาน ทรัพยากรธรรมชาติและสิ่งแวดล้อม

2 ยุทธศาสตร์ที่ 2 การพัฒนาทรัพยากรธรรมชาติและสิ่งแวดล้อม

2.1 ด้านบริการชุมชนและสังคม แผนงานเกษตรและชุมชน

ที่	โครงการ	วัตถุประสงค์	เป้าหมาย (ผลผลิตของโครงการ)	งบประมาณและที่ผ่านมา					ตัวชี้วัด (KPI)	ผลที่คาดว่าจะได้รับ	หน่วยงานรับผิดชอบหลัก
				2561 (บาท)	2562 (บาท)	2563 (บาท)	2564 (บาท)	2565 (บาท)			
21	ซ่อมปรับปรุงถนนลูกรังเชื่อมระหว่างตำบล สายทางบ้านทุ่งขามเหนือ ม.11 ต.สวนกล้วย - บ้านดอนเตียว ม.6 ต.ท่าด้อ - บ้านโนนเชียงสอน ม.7 ต.หนองหัว อ.เบญจลักษ์	<ul style="list-style-type: none"> <li>- เพื่อให้ประชาชนทั่วไปสัญจรไปมาได้สะดวกรวดเร็ว</li> <li>- เพื่อความเป็นระเบียบเรียบร้อยของบ้านเมือง</li> </ul>	กว้าง 5 ม. ยาว 5,000 ม.		1,500,000 (งบ อบจ.)				จำนวนถนนที่เป็นเส้นทางหลัก เชื่อมระหว่างตำบล อำเภอ หรือจังหวัด ได้รับการก่อสร้าง/ปรับปรุง	<ul style="list-style-type: none"> <li>- ประชาชนได้รับความสะดวกรวดเร็วในการใช้เส้นทางคมนาคมและมี</li> <li>- ความเป็นระเบียบเรียบร้อย</li> </ul>	สำนักการช่าง
22	ซ่อมปรับปรุงถนนลูกรังเชื่อมระหว่างตำบล สายทางบ้านทุ่งขามเหนือ ม.11 ต.สวนกล้วย - บ้านโนนเชียงสี ม.9 ต.หนองหัว อ.เบญจลักษ์ จ.ศรีสะเกษ	<ul style="list-style-type: none"> <li>- เพื่อให้ประชาชนทั่วไปสัญจรไปมาได้สะดวกรวดเร็ว</li> <li>- เพื่อความเป็นระเบียบเรียบร้อยของบ้านเมือง</li> </ul>	กว้าง 5 ม. ยาว 3,000 ม.		1,000,000 (งบ อบจ.)			จำนวนถนนที่เป็นเส้นทางหลัก เชื่อมระหว่างตำบล อำเภอ หรือจังหวัด ได้รับการก่อสร้าง/ปรับปรุง	<ul style="list-style-type: none"> <li>- ประชาชนได้รับความสะดวกรวดเร็วในการใช้เส้นทางคมนาคมและมี</li> <li>- ความเป็นระเบียบเรียบร้อย</li> </ul>	สำนักการช่าง	
23	ซ่อมปรับปรุงถนนลูกรังเชื่อมระหว่างตำบล สายทางบ้านคำบอน ม.8 ต.สวนกล้วย - บ้านคำสะอาด ม.8 - บ้านหัวอ้นกัทย์ ม.11 ต.ท่าด้อ อ.เบญจลักษ์	<ul style="list-style-type: none"> <li>- เพื่อให้ประชาชนทั่วไปสัญจรไปมาได้สะดวกรวดเร็ว</li> <li>- เพื่อความเป็นระเบียบเรียบร้อยของบ้านเมือง</li> </ul>	กว้าง 5 ม. ยาว 3,000 ม.		1,000,000 (งบ อบจ.)			จำนวนถนนที่เป็นเส้นทางหลัก เชื่อมระหว่างตำบล อำเภอ หรือจังหวัด ได้รับการก่อสร้าง/ปรับปรุง	<ul style="list-style-type: none"> <li>- ประชาชนได้รับความสะดวกรวดเร็วในการใช้เส้นทางคมนาคมและมี</li> <li>- ความเป็นระเบียบเรียบร้อย</li> </ul>	สำนักการช่าง	
24	ซ่อมปรับปรุงถนนลูกรังเชื่อมระหว่างตำบล สายทางบ้านจันทน์ ม.3 ต.สวนกล้วย - บ้านทุ่งโพธิ์ ม.3 ต.สังเม็ก อ.กันทรลักษ์ จ.ศรีสะเกษ	<ul style="list-style-type: none"> <li>- เพื่อให้ประชาชนทั่วไปสัญจรไปมาได้สะดวกรวดเร็ว</li> <li>- เพื่อความเป็นระเบียบเรียบร้อยของบ้านเมือง</li> </ul>	กว้าง 5 ม. ยาว 3,000 ม.		1,000,000 (งบ อบจ.)			จำนวนถนนที่เป็นเส้นทางหลัก เชื่อมระหว่างตำบล อำเภอ หรือจังหวัด ได้รับการก่อสร้าง/ปรับปรุง	<ul style="list-style-type: none"> <li>- ประชาชนได้รับความสะดวกรวดเร็วในการใช้เส้นทางคมนาคมและมี</li> <li>- ความเป็นระเบียบเรียบร้อย</li> </ul>	สำนักการช่าง	

รายละเอียดโครงการพัฒนา

แผนพัฒนาท้องถิ่น (พ.ศ. 2561 - 2565)

องค์การบริหารส่วนจังหวัดศรีสะเกษ

ก. ยุทธศาสตร์ที่ 1 พัฒนาโครงสร้างพื้นฐานและการยกระดับสินค้าการเกษตร การค้า และการท่องเที่ยวให้มีความทันสมัยและแข่งขันได้

ข. ยุทธศาสตร์การพัฒนาขององค์การปกครองส่วนท้องถิ่นในเขตจ.ที่ 1 การพัฒนาโครงสร้างพื้นฐาน ทรัพยากรธรรมชาติและสิ่งแวดล้อม

2 ยุทธศาสตร์ที่ 2 การพัฒนาทรัพยากรธรรมชาติและสิ่งแวดล้อม

2.1 ตำบลบริการชุมชนและสังคม แผนงานเกษตรและชุมชน

ที่	โครงการ	วัตถุประสงค์	เป้าหมาย (ผลผลิตของโครงการ)	งบประมาณและที่ผ่านมา					ตัวชี้วัด (KPI)	ผลที่คาดว่าจะได้รับ	หน่วยงานรับผิดชอบหลัก
				2561 (บาท)	2562 (บาท)	2563 (บาท)	2564 (บาท)	2565 (บาท)			
25	ซ่อมปรับปรุงถนนหินคลุก เชื่อมระหว่างตำบล สายทางบ้านหนองหิน ม.2 ต.สวนกล้วย - บ้านโนนสว่าง ม.6 ต.กุศเสลา อ.กันทรลักษณ์ จ.ศรีสะเกษ	- เพื่อให้ประชาชนทั่วไปสัญจรไปมาได้สะดวกรวดเร็ว - เพื่อความเป็นระเบียบเรียบร้อยของบ้านเมือง	กว้าง 6 ม. ยาว 3,000 ม.	1,000,000 (งบ อบจ.)	1,000,000 (งบ อบจ.)				จำนวนถนนที่เป็นเส้นทางหลัก เชื่อมระหว่างตำบล อำเภอ หรือจังหวัด ได้รับการก่อสร้าง/ปรับปรุง	- ประชาชนได้รับความสะดวกรวดเร็วในการใช้เส้นทางคมนาคมและมี ความเป็นระเบียบเรียบร้อย	สำนักการช่าง
26	ซ่อมปรับปรุงถนนลูกรัง เชื่อมระหว่างตำบล สายทางบ้านทุ่งขามเหนือ ม.11 ต.สวนกล้วย - บ้านทุ่งโพธิ์ ม.3 ต.สังเม็ก อ.กันทรลักษณ์ จ.ศรีสะเกษ	- เพื่อให้ประชาชนทั่วไปสัญจรไปมาได้สะดวกรวดเร็ว - เพื่อความเป็นระเบียบเรียบร้อยของบ้านเมือง	กว้าง 5 ม. ยาว 3,000 ม.	1,000,000 (งบ อบจ.)				จำนวนถนนที่เป็นเส้นทางหลัก เชื่อมระหว่างตำบล อำเภอ หรือจังหวัด ได้รับการก่อสร้าง/ปรับปรุง	- ประชาชนได้รับความสะดวกรวดเร็วในการใช้เส้นทางคมนาคมและมี ความเป็นระเบียบเรียบร้อย	สำนักการช่าง	
27	ก่อสร้างถนน คลส. เชื่อมระหว่างตำบล สายทางบ้านหัวทาด ม.7 ต.เสาชงชัย - บ้านโนนตุ้ ม.4 ต.บึงมะลู อ.กันทรลักษณ์ จ.ศรีสะเกษ	- เพื่อให้ประชาชนทั่วไปสัญจรไปมาได้สะดวกรวดเร็ว - เพื่อความเป็นระเบียบเรียบร้อยของบ้านเมือง	กว้าง 5 ม. ยาว 1,500 ม. หนา 0.15 ม.	1,000,000 (งบ อบจ.)				จำนวนถนนที่เป็นเส้นทางหลัก เชื่อมระหว่างตำบล อำเภอ หรือจังหวัด ได้รับการก่อสร้าง/ปรับปรุง	- ประชาชนได้รับความสะดวกรวดเร็วในการใช้เส้นทางคมนาคมและมี ความเป็นระเบียบเรียบร้อย	สำนักการช่าง	
28	ก่อสร้างถนน คลส. เชื่อมระหว่างตำบล สายทางบ้านถนนพระวิหาร ม.11 ต.บึงมะลู - บ้านโนนใหญ่ ม.3 ต.เมือง อ.กันทรลักษณ์ จ.ศรีสะเกษ	- เพื่อให้ประชาชนทั่วไปสัญจรไปมาได้สะดวกรวดเร็ว - เพื่อความเป็นระเบียบเรียบร้อยของบ้านเมือง	กว้าง 5 ม. ยาว 1,500 ม. หนา 0.15 ม.	1,000,000 (งบ อบจ.)				จำนวนถนนที่เป็นเส้นทางหลัก เชื่อมระหว่างตำบล อำเภอ หรือจังหวัด ได้รับการก่อสร้าง/ปรับปรุง	- ประชาชนได้รับความสะดวกรวดเร็วในการใช้เส้นทางคมนาคมและมี ความเป็นระเบียบเรียบร้อย	สำนักการช่าง	

รายละเอียดโครงการพัฒนา

แบบ ผ. 02

แผนพัฒนาท้องถิ่น (พ.ศ. 2561 - 2565)

องค์การบริหารส่วนจังหวัดศรีสะเกษ

ก. ยุทธศาสตร์ที่ 1 พัฒนาโครงสร้างพื้นฐานและการยกระดับสินค้าการเกษตร การค้า และการท่องเที่ยวให้มีความทันสมัยและแข่งขันได้

ข. ยุทธศาสตร์การพัฒนาขององค์การปกครองส่วนท้องถิ่นในเขตจ.ที่ 1 การพัฒนาโครงสร้างพื้นฐาน ทรัพยากรธรรมชาติและสิ่งแวดล้อม

2 ยุทธศาสตร์ที่ 2 การพัฒนาทรัพยากรธรรมชาติและสิ่งแวดล้อม

2.1 ด้านบริการชุมชนและสังคม แผนงานเกษตรและชุมชน

ที่	โครงการ	วัตถุประสงค์	เป้าหมาย (ผลผลิตของโครงการ)	งบประมาณและที่ผ่านมา				ตัวชี้วัด (KPI)	ผลที่คาดว่าจะได้รับ	หน่วยงานรับผิดชอบหลัก
				2561 (บาท)	2562 (บาท)	2563 (บาท)	2564 (บาท)			
29	<b>อำนวยการ</b> ก่อสร้างถนน คลส. เชื่อมระหว่างตำบล สายทางบ้านหนองตอมาจัญญ์ ม.7 ต.เมือง - บ้านหนองตาจุด ม.12 ต.บึงมะลู อ.กันทรลักษ์ จ.ศรีสะเกษ	- เพื่อให้ประชาชนทั่วไปสัญจรไปมาได้สะดวกรวดเร็ว - เพื่อความเป็นระเบียบเรียบร้อยของบ้านเมือง	กว้าง 5 ม. ยาว 1,500 ม. หนา 0.15 ม.	1,000,000 (งบ อบจ.)	1,000,000 (งบ อบจ.)	1,000,000 (งบ อบจ.)	จำนวนถนนที่เป็นเส้นทางหลัก เชื่อมระหว่างตำบล อำเภอ หรือจังหวัด ได้รับการก่อสร้าง/ปรับปรุง	- ประชาชนได้รับความสะดวกรวดเร็วในการใช้เส้นทางคมนาคมและมี ความเป็นระเบียบเรียบร้อย	สำนักการช่าง	
30	ก่อสร้างถนน คลส. เชื่อมระหว่างตำบล สายทางบ้านโนนใหญ่ ม.3 ต.เมือง - บ้านเตียงตวงนอก ม.1 ต.เวียงเหนือ อ.กันทรลักษ์ จ.ศรีสะเกษ	- เพื่อให้ประชาชนทั่วไปสัญจรไปมาได้สะดวกรวดเร็ว - เพื่อความเป็นระเบียบเรียบร้อยของบ้านเมือง	กว้าง 5 ม. ยาว 1,500 ม. หนา 0.15 ม.	1,000,000 (งบ อบจ.)	1,000,000 (งบ อบจ.)	1,000,000 (งบ อบจ.)	จำนวนถนนที่เป็นเส้นทางหลัก เชื่อมระหว่างตำบล อำเภอ หรือจังหวัด ได้รับการก่อสร้าง/ปรับปรุง	- ประชาชนได้รับความสะดวกรวดเร็วในการใช้เส้นทางคมนาคมและมี ความเป็นระเบียบเรียบร้อย	สำนักการช่าง	
31	ซ่อมปรับปรุงถนนหินคลุกเชื่อมระหว่างตำบล สายทางบ้านท่าสว่าง ม.2 ต.โนนสำราญ - บ้านโนนเจ็ดย ม.10 ต.บึงมะลู อ.กันทรลักษ์ จ.ศรีสะเกษ	- เพื่อให้ประชาชนทั่วไปสัญจรไปมาได้สะดวกรวดเร็ว - เพื่อความเป็นระเบียบเรียบร้อยของบ้านเมือง	กว้าง 4 ม. ยาว 2,800 ม.	1,000,000 (งบ อบจ.)			จำนวนถนนที่เป็นเส้นทางหลัก เชื่อมระหว่างตำบล อำเภอ หรือจังหวัด ได้รับการก่อสร้าง/ปรับปรุง	- ประชาชนได้รับความสะดวกรวดเร็วในการใช้เส้นทางคมนาคมและมี ความเป็นระเบียบเรียบร้อย	สำนักการช่าง	
32	ก่อสร้างถนน คลส. เชื่อมระหว่างตำบล สายทางบ้านเตียงตวงนอก ม.1 ต.เวียงเหนือ - บ้านสังมัย ม.1 ต.สังมัย อ.กันทรลักษ์ จ.ศรีสะเกษ	- เพื่อให้ประชาชนทั่วไปสัญจรไปมาได้สะดวกรวดเร็ว - เพื่อความเป็นระเบียบเรียบร้อยของบ้านเมือง	กว้าง 5 ม. ยาว 1,500 ม. หนา 0.15 ม.	1,000,000 (งบ อบจ.)		1,000,000 (งบ อบจ.)	จำนวนถนนที่เป็นเส้นทางหลัก เชื่อมระหว่างตำบล อำเภอ หรือจังหวัด ได้รับการก่อสร้าง/ปรับปรุง	- ประชาชนได้รับความสะดวกรวดเร็วในการใช้เส้นทางคมนาคมและมี ความเป็นระเบียบเรียบร้อย	สำนักการช่าง	

รายละเอียดโครงการพัฒนา

แบบ ผ. 02

แผนพัฒนาท้องถิ่น (พ.ศ. 2561 - 2565)

องค์การบริหารส่วนจังหวัดศรีสะเกษ

ก. ยุทธศาสตร์ที่ 1 พัฒนาโครงสร้างพื้นฐานและการยกระดับสินค้าการเกษตร การค้า และการท่องเที่ยวให้มีความทันสมัยและแข่งขันได้

ข. ยุทธศาสตร์การพัฒนาขององค์กรปกครองส่วนท้องถิ่นในเขตจ.ที่ 1 การพัฒนาโครงสร้างพื้นฐาน ทรัพยากรธรรมชาติและสิ่งแวดล้อม

2 ยุทธศาสตร์ที่ 2 การพัฒนาทรัพยากรธรรมชาติและสิ่งแวดล้อม

2.1 ด้านบริการชุมชนและสังคม แผนงานเกษตรและชุมชน

ที่	โครงการ	วัตถุประสงค์	เป้าหมาย (ผลผลิตของโครงการ)	งบประมาณและที่ผ่านมา					ตัวชี้วัด (KPI)	ผลที่คาดว่าจะได้รับ	หน่วยงานรับผิดชอบหลัก
				2561 (บาท)	2562 (บาท)	2563 (บาท)	2564 (บาท)	2565 (บาท)			
33	ซ่อมปรับปรุงถนนหินคลุกเชื่อมระหว่างตำบล สายทางบ้านโนนหม่อม ม.6 ต.โนนสำราญ - บ้านโคกขามบ่อม ม.4 ต.คูหาหมอก อ.กันทรลักษ์ จ.ศรีสะเกษ	- เพื่อให้ประชาชนทั่วไปสัญจรไปมาได้สะดวกรวดเร็ว - เพื่อความเป็นระเบียบเรียบร้อยของบ้านเมือง	กว้าง 5 ม. ยาว 4,000 ม.	1,500,000 (งบ อบจ.)					จำนวนถนนที่เป็นเส้นทางหลัก เชื่อมระหว่างตำบล อำเภอ หรือจังหวัด ได้รับการก่อสร้าง/ปรับปรุง	- ประชาชนได้รับความสะดวกรวดเร็วในการใช้เส้นทางคมนาคมและมี ความเป็นระเบียบเรียบร้อย	สำนัก การช่าง
34	ซ่อมปรับปรุงถนนหินคลุกเชื่อมระหว่างตำบล สายทางบ้านโนนสว่าง (บ้านหนองตึก) ม.5 ต.เสารงชัย - บ้านโคกขามบ่อม ม.4 ต.คูหาหมอก อ.กันทรลักษ์ จ.ศรีสะเกษ	- เพื่อให้ประชาชนทั่วไปสัญจรไปมาได้สะดวกรวดเร็ว - เพื่อความเป็นระเบียบเรียบร้อยของบ้านเมือง	กว้าง 6 ม. ยาว 2,800 ม.	1,000,000 (งบ อบจ.)					จำนวนถนนที่เป็นเส้นทางหลัก เชื่อมระหว่างตำบล อำเภอ หรือจังหวัด ได้รับการก่อสร้าง/ปรับปรุง	- ประชาชนได้รับความสะดวกรวดเร็วในการใช้เส้นทางคมนาคมและมี ความเป็นระเบียบเรียบร้อย	สำนัก การช่าง
35	ซ่อมปรับปรุงถนนลาดยางเชื่อมระหว่างตำบล สายทางบ้านกระหันทัน ม.5 - บ้านท่าสว่าง ม.2 ต.โนนสำราญ อ.กันทรลักษ์ จ.ศรีสะเกษ	- เพื่อให้ประชาชนทั่วไปสัญจรไปมาได้สะดวกรวดเร็ว - เพื่อความเป็นระเบียบเรียบร้อยของบ้านเมือง	กว้าง 6 ม. ยาว 3,100 ม.				2,000,000 (งบอุดหนุน)		จำนวนถนนที่เป็นเส้นทางหลัก เชื่อมระหว่างตำบล อำเภอ หรือจังหวัด ได้รับการก่อสร้าง/ปรับปรุง	- ประชาชนได้รับความสะดวกรวดเร็วในการใช้เส้นทางคมนาคมและมี ความเป็นระเบียบเรียบร้อย	สำนัก การช่าง
36	ซ่อมปรับปรุงถนนลาดยางเชื่อมระหว่างตำบล สายทางบ้านโนนใหญ่ ม.3 ต.เมือง - บ้านโนนเข้ ม.6 ต.เบ็ญจวิชัย อ.กันทรลักษ์ จ.ศรีสะเกษ	- เพื่อให้ประชาชนทั่วไปสัญจรไปมาได้สะดวกรวดเร็ว - เพื่อความเป็นระเบียบเรียบร้อยของบ้านเมือง	กว้าง 6 ม. ยาว 2,800 ม.	2,000,000 (งบ อบจ.)					จำนวนถนนที่เป็นเส้นทางหลัก เชื่อมระหว่างตำบล อำเภอ หรือจังหวัด ได้รับการก่อสร้าง/ปรับปรุง	- ประชาชนได้รับความสะดวกรวดเร็วในการใช้เส้นทางคมนาคมและมี ความเป็นระเบียบเรียบร้อย	สำนัก การช่าง

รายละเอียดโครงการพัฒนา

แผนพัฒนาท้องถิ่น (พ.ศ. 2561 - 2565)

องค์การบริหารส่วนจังหวัดศรีสะเกษ

ก. ยุทธศาสตร์ที่ 1 พัฒนาโครงสร้างพื้นฐานและการยกระดับสินค้าการเกษตร การค้า และการท่องเที่ยวให้มีความทันสมัยและแข่งขันได้

ข. ยุทธศาสตร์การพัฒนาขององค์กรปกครองส่วนท้องถิ่นในเขตจ.ที่ 1 การพัฒนาโครงสร้างพื้นฐาน ทรัพยากรธรรมชาติและสิ่งแวดล้อม

2 ยุทธศาสตร์ที่ 2 การพัฒนาทรัพยากรธรรมชาติและสิ่งแวดล้อม

2.1 ด้านบริการชุมชนและสังคม แผนงานเกษตรและชุมชน

ที่	โครงการ	วัตถุประสงค์	เป้าหมาย (ผลผลิตของโครงการ)	งบประมาณและที่ผ่านมา					ตัวชี้วัด (KPI)	ผลที่คาดว่าจะได้รับ	หน่วยงานรับผิดชอบหลัก
				2561 (บาท)	2562 (บาท)	2563 (บาท)	2564 (บาท)	2565 (บาท)			
37	ซ่อมปรับปรุงถนนลาดยางเชื่อมระหว่างตำบล สายทางบ้านกระเซงเหนือ ม.1 ต.กระเซง อ.กันทรลักษ์ - บ้านคุดานแก้วใต้ ม.7 ต.คูฝ้าย อ.ขุนหาญ จ.ศรีสะเกษ	- เพื่อให้ประชาชนทั่วไปสัญจรไปมาได้สะดวกรวดเร็ว - เพื่อความเป็นระเบียบเรียบร้อยของบ้านเมือง	กว้าง 6 ม. ยาว 13,000 ม.	2,000,000 (งบ อบจ.)	5,000,000 (งบ อบจ.)	2,000,000 (งบ อบจ.)	5,000,000 (งบ อบจ.)	จำนวนถนนที่เป็นเส้นทางหลัก เชื่อมระหว่างตำบล อำเภอ หรือจังหวัด ได้รับการก่อสร้าง/ปรับปรุง	- ประชาชนได้รับความสะดวกรวดเร็วในการใช้เส้นทางคมนาคมและมีความปลอดภัยเรียบร้อย	สำนักการช่าง	
38	ซ่อมปรับปรุงถนนลูกรัง เชื่อมระหว่างตำบล สายทางบ้านทุ่งขนวนเหนือ ม.11 ต.สวนกล้วย - บ้านไหลมูก ม.2 ต.สำโรง อ.กันทรลักษ์ จ.ศรีสะเกษ	- เพื่อให้ประชาชนทั่วไปสัญจรไปมาได้สะดวกรวดเร็ว - เพื่อความเป็นระเบียบเรียบร้อยของบ้านเมือง	กว้าง 5 ม. ยาว 2,000 ม.	2,000,000 (งบ อบจ.)				จำนวนถนนที่เป็นเส้นทางหลัก เชื่อมระหว่างตำบล อำเภอ หรือจังหวัด ได้รับการก่อสร้าง/ปรับปรุง	- ประชาชนได้รับความสะดวกรวดเร็วในการใช้เส้นทางคมนาคมและมีความปลอดภัยเรียบร้อย	สำนักการช่าง	
39	ซ่อมปรับปรุงถนนหินคลุกเชื่อมระหว่างตำบล สายทางบ้านกระเซงใต้ ม.2 ต.กระเซง อ.กันทรลักษ์ - บ้านคุดานแก้ว ม.3 ต.คูฝ้าย อ.ขุนหาญ จ.ศรีสะเกษ	- เพื่อให้ประชาชนทั่วไปสัญจรไปมาได้สะดวกรวดเร็ว - เพื่อความเป็นระเบียบเรียบร้อยของบ้านเมือง	กว้าง 4 ม. ยาว 5,000 ม.	2,000,000 (งบ อบจ.)			2,000,000 (งบอุดหนุน)	จำนวนถนนที่เป็นเส้นทางหลัก เชื่อมระหว่างตำบล อำเภอ หรือจังหวัด ได้รับการก่อสร้าง/ปรับปรุง	- ประชาชนได้รับความสะดวกรวดเร็วในการใช้เส้นทางคมนาคมและมีความปลอดภัยเรียบร้อย	สำนักการช่าง	
40	ซ่อมปรับปรุงถนนลูกรัง เชื่อมระหว่างตำบล สายทางบ้านคูคำ ม.10 ต.คูเงิน อ.กันทรลักษ์ - บ้านตัญญู ม.7 ต.สระแก้ว อ.ศรีรัตนะ จ.ศรีสะเกษ	- เพื่อให้ประชาชนทั่วไปสัญจรไปมาได้สะดวกรวดเร็ว - เพื่อความเป็นระเบียบเรียบร้อยของบ้านเมือง	กว้าง 5 ม. ยาว 5,000 ม.	1,000,000 (งบ อบจ.)				จำนวนถนนที่เป็นเส้นทางหลัก เชื่อมระหว่างตำบล อำเภอ หรือจังหวัด ได้รับการก่อสร้าง/ปรับปรุง	- ประชาชนได้รับความสะดวกรวดเร็วในการใช้เส้นทางคมนาคมและมีความปลอดภัยเรียบร้อย	สำนักการช่าง	

รายละเอียดโครงการพัฒนา

แผนพัฒนาท้องถิ่น (พ.ศ. 2561 - 2565)

องค์การบริหารส่วนจังหวัดศรีสะเกษ

ก. ยุทธศาสตร์ที่ 1 พัฒนาโครงสร้างพื้นฐานและการยกระดับสินค้าการเกษตร การค้า และการท่องเที่ยวให้มีความทันสมัยและแข่งขันได้

ข. ยุทธศาสตร์การพัฒนาขององค์กรปกครองส่วนท้องถิ่นในเขตจ.ที่ 1 การพัฒนาโครงสร้างพื้นฐาน ทรัพยากรธรรมชาติและสิ่งแวดล้อม

2 ยุทธศาสตร์ที่ 2 การพัฒนาทรัพยากรธรรมชาติและสิ่งแวดล้อม

2.1 ด้านบริการชุมชนและสังคม แผนงานเกษตรและชุมชน

ที่	โครงการ	วัตถุประสงค์	เป้าหมาย (ผลผลิตของโครงการ)	งบประมาณและที่ผ่านมา				ตัวชี้วัด (KPI)	ผลที่คาดว่าจะได้รับ	หน่วยงานรับผิดชอบหลัก
				2561 (บาท)	2562 (บาท)	2563 (บาท)	2564 (บาท)			
41	ก่อสร้างถนน คสล. เชื่อมระหว่างตำบล สายทางบ้านดงก่อ ม.9 ต.หนองหญ้าลาด - บ้านไฮ ม.3 ต.กระแจะ อ.กันทรลักษ์ จ.ศรีสะเกษ	- เพื่อให้ประชาชนทั่วไปสัญจรไปมาได้สะดวกรวดเร็ว - เพื่อความเป็นระเบียบเรียบร้อยของบ้านเมือง	กว้าง 5 ม. ยาว 1,000 ม. หนา 0.15 ม.	3,000,000 (งบ อบจ.)				จำนวนถนนที่เป็นเส้นทางหลัก เชื่อมระหว่างตำบล อำเภอ หรือจังหวัด ได้รับการก่อสร้าง/ปรับปรุง	- ประชาชนได้รับความสะดวกรวดเร็วในการใช้เส้นทางคมนาคมและมี ความเป็นระเบียบเรียบร้อย	สำนักการช่าง
42	ซ่อมปรับปรุงถนนลูกรังเชื่อมระหว่างตำบล สายทางบ้านดงก่อ ม.10 ต.ภูเงิน อ.กันทรลักษ์ - บ้านซำเขียน ม.5 ต.ไพร อ.ขุนหาญ จ.ศรีสะเกษ	- เพื่อให้ประชาชนทั่วไปสัญจรไปมาได้สะดวกรวดเร็ว - เพื่อความเป็นระเบียบเรียบร้อยของบ้านเมือง	กว้าง 5 ม. ยาว 4,000 ม.	1,500,000 (งบ อบจ.)			จำนวนถนนที่เป็นเส้นทางหลัก เชื่อมระหว่างตำบล อำเภอ หรือจังหวัด ได้รับการก่อสร้าง/ปรับปรุง	- ประชาชนได้รับความสะดวกรวดเร็วในการใช้เส้นทางคมนาคมและมี ความเป็นระเบียบเรียบร้อย	สำนักการช่าง	
43	ซ่อมปรับปรุงถนนลูกรังเชื่อมระหว่างตำบล สายทางบ้านนาซำ ม.14 ต.ภูเงิน อ.กันทรลักษ์ - บ้านสร้างมิ่ง ม.6 ต.หนองฮาง อ.บุญอภัย จ.ศรีสะเกษ	- เพื่อให้ประชาชนทั่วไปสัญจรไปมาได้สะดวกรวดเร็ว - เพื่อความเป็นระเบียบเรียบร้อยของบ้านเมือง	กว้าง 5 ม. ยาว 4,000 ม.	2,000,000 (งบ อบจ.)			จำนวนถนนที่เป็นเส้นทางหลัก เชื่อมระหว่างตำบล อำเภอ หรือจังหวัด ได้รับการก่อสร้าง/ปรับปรุง	- ประชาชนได้รับความสะดวกรวดเร็วในการใช้เส้นทางคมนาคมและมี ความเป็นระเบียบเรียบร้อย	สำนักการช่าง	
44	ซ่อมปรับปรุงถนนหินคลุกเชื่อมระหว่างตำบล สายทางบ้านหิน ม.4 ต.ภูเงิน อ.กันทรลักษ์ - ทางหลวงแผ่นดินหมายเลข 24 ต.ภูไผ่ อ.ขุนหาญ จ.ศรีสะเกษ	- เพื่อให้ประชาชนทั่วไปสัญจรไปมาได้สะดวกรวดเร็ว - เพื่อความเป็นระเบียบเรียบร้อยของบ้านเมือง	กว้าง 4 ม. ยาว 549 ม.	500,000 (งบ อบจ.)			จำนวนถนนที่เป็นเส้นทางหลัก เชื่อมระหว่างตำบล อำเภอ หรือจังหวัด ได้รับการก่อสร้าง/ปรับปรุง	- ประชาชนได้รับความสะดวกรวดเร็วในการใช้เส้นทางคมนาคมและมี ความเป็นระเบียบเรียบร้อย	สำนักการช่าง	

รายละเอียดโครงการพัฒนา

แบบ ผ. 02

แผนพัฒนาท้องถิ่น (พ.ศ. 2561 - 2565)

องค์การบริหารส่วนจังหวัดศรีสะเกษ

ก. ยุทธศาสตร์ที่ 1 พัฒนาโครงสร้างพื้นฐานและการยกระดับสินค้าการเกษตร การค้า และการท่องเที่ยวให้มีความเจริญและแข่งขันได้

ข. ยุทธศาสตร์การพัฒนาขององค์การปกครองส่วนท้องถิ่นในเขตจ.ที่ 1 การพัฒนาโครงสร้างพื้นฐาน ทรัพยากรธรรมชาติและสิ่งแวดล้อม

2 ยุทธศาสตร์ที่ 2 การพัฒนาทรัพยากรธรรมชาติและสิ่งแวดล้อม

2.1 ด้านบริการชุมชนและสังคม แผนงานเกษตรและชุมชน

ที่	โครงการ	วัตถุประสงค์	เป้าหมาย (ผลผลิตของโครงการ)	งบประมาณและที่ผ่านมา				ตัวชี้วัด (KPI)	ผลที่คาดว่าจะได้รับ	หน่วยงานรับผิดชอบหลัก
				2561 (บาท)	2562 (บาท)	2563 (บาท)	2564 (บาท)			
45	ก่อสร้างถนน คลส. เชื่อมระหว่างตำบล สายทางบ้านตะมุตะมุระยะวันออก ม.16 ต.น้ำอ้อม - บ้านศรีขุมภู ม.15 ต.จานใหญ่ (ช่วงที่ 1) อ.กันทรลิช จ.ศรีสะเกษ	- เพื่อให้ประชาชนทั่วไปสัญจรไปมาได้สะดวกรวดเร็ว - เพื่อความเป็นระเบียบเรียบร้อยของบ้านเมือง	กว้าง 5 ม. ยาว 3,000 ม. หนา 0.15 ม.			2,000,000 (งบอุดหนุน)		จำนวนถนนที่เป็นเส้นทางหลัก เชื่อมระหว่างตำบล อำเภอ หรือจังหวัด ได้รับการก่อสร้าง/ปรับปรุง	- ประชาชนได้รับความสะดวกรวดเร็วในการใช้เส้นทางคมนาคมและมีความปลอดภัยเรียบร้อย	สำนักการช่าง
46	ก่อสร้างถนน คลส. เชื่อมระหว่างตำบล สายทางบ้านศรีขุมภู ม.15 ต.จานใหญ่ - บ้านโนนสำโรง ม.9 ต.น้ำอ้อม อ.กันทรลิช จ.ศรีสะเกษ	- เพื่อให้ประชาชนทั่วไปสัญจรไปมาได้สะดวกรวดเร็ว - เพื่อความเป็นระเบียบเรียบร้อยของบ้านเมือง	กว้าง 5 ม. ยาว 1,000 ม. หนา 0.15 ม.	2,000,000 (งบ อบจ.)				จำนวนถนนที่เป็นเส้นทางหลัก เชื่อมระหว่างตำบล อำเภอ หรือจังหวัด ได้รับการก่อสร้าง/ปรับปรุง	- ประชาชนได้รับความสะดวกรวดเร็วในการใช้เส้นทางคมนาคมและมีความปลอดภัยเรียบร้อย	สำนักการช่าง
47	ก่อสร้างถนน คลส. เชื่อมระหว่างตำบล สายทางบ้านหนองหว้า ม.5 ต.ภูพานอก - ต.เสาชิงชัย (ช่วงที่ 1) อ.กันทรลิช จ.ศรีสะเกษ	- เพื่อให้ประชาชนทั่วไปสัญจรไปมาได้สะดวกรวดเร็ว - เพื่อความเป็นระเบียบเรียบร้อยของบ้านเมือง	กว้าง 6 ม. ยาว 5,000 ม. หนา 0.15 ม.	2,000,000 (งบ อบจ.)		2,000,000 (งบอุดหนุน)		จำนวนถนนที่เป็นเส้นทางหลัก เชื่อมระหว่างตำบล อำเภอ หรือจังหวัด ได้รับการก่อสร้าง/ปรับปรุง	- ประชาชนได้รับความสะดวกรวดเร็วในการใช้เส้นทางคมนาคมและมีความปลอดภัยเรียบร้อย	สำนักการช่าง
48	ก่อสร้างถนน คลส. เชื่อมระหว่างตำบล สายทางบ้านหนองตาหนา ม.6 ต.สังเม็ก - ต.น้ำอ้อม อ.กันทรลิช จ.ศรีสะเกษ	- เพื่อให้ประชาชนทั่วไปสัญจรไปมาได้สะดวกรวดเร็ว - เพื่อความเป็นระเบียบเรียบร้อยของบ้านเมือง	กว้าง 4 ม. ยาว 850 ม. หนา 0.15 ม.	2,000,000 (งบ อบจ.)				จำนวนถนนที่เป็นเส้นทางหลัก เชื่อมระหว่างตำบล อำเภอ หรือจังหวัด ได้รับการก่อสร้าง/ปรับปรุง	- ประชาชนได้รับความสะดวกรวดเร็วในการใช้เส้นทางคมนาคมและมีความปลอดภัยเรียบร้อย	สำนักการช่าง

รายละเอียดโครงการพัฒนา

แผนพัฒนาท้องถิ่น (พ.ศ. 2561 - 2565)

องค์การบริหารส่วนจังหวัดศรีสะเกษ

ก. ยุทธศาสตร์ที่ 1 พัฒนาโครงสร้างพื้นฐานและการยกระดับสินค้าการเกษตร การค้า และการท่องเที่ยวให้มีความเจริญและแข่งขันได้

ข. ยุทธศาสตร์การพัฒนาขององค์การปกครองส่วนท้องถิ่นในเขตจ.ที่ 1 การพัฒนาโครงสร้างพื้นฐาน ทรัพยากรธรรมชาติและสิ่งแวดล้อม

2 ยุทธศาสตร์ที่ 2 การพัฒนาทรัพยากรธรรมชาติและสิ่งแวดล้อม

2.1 ด้านบริการชุมชนและสังคม แผนงานเกษตรและชุมชน

ที่	โครงการ	วัตถุประสงค์	เป้าหมาย (ผลผลิตของโครงการ)	งบประมาณและที่ผ่านมา				ตัวชี้วัด (KPI)	ผลที่คาดว่าจะได้รับ	หน่วยงานรับผิดชอบหลัก	
				2561 (บาท)	2562 (บาท)	2563 (บาท)	2564 (บาท)				2565 (บาท)
49	ซ่อมสร้างผิวทาง Asphaltic concrete เชื่อมระหว่างตำบล สายทาบบ้านนาตาล ม.7 ต.เวียงเหนือ - บ้านโนนเปือย ม.6 ต.เมือง อ.กันทรลักษณ์ จ.ศรีสะเกษ	- เพื่อให้ประชาชนทั่วไปสัญจรไปมาได้สะดวกรวดเร็ว - เพื่อความเป็นระเบียบเรียบร้อยของบ้านเมือง	กว้าง 5 ม. ยาว 400 ม.	2,000,000 (งบ อบจ.)					จำนวนถนนที่เป็นเส้นทางการหลัก เชื่อมระหว่างตำบล อำเภอ หรือจังหวัด ได้รับการก่อสร้าง/ปรับปรุง	- ประชาชนได้รับความสะดวกรวดเร็วในการใช้เส้นทางคมนาคมและมีความปลอดภัยเรียบร้อย	สำนักการช่าง
50	ซ่อมปรับปรุงถนนลูกรังเชื่อมระหว่างตำบล สายทาบบ้านก้นจาน ม.2 ต.ภูเคลา - บ้านนารุงเรือง ม.7 ต.ขุนน อ.กันทรลักษณ์ จ.ศรีสะเกษ	- เพื่อให้ประชาชนทั่วไปสัญจรไปมาได้สะดวกรวดเร็ว - เพื่อความเป็นระเบียบเรียบร้อยของบ้านเมือง	กว้าง 6 ม. ยาว 4,500 ม.	2,000,000 (งบ อบจ.)					จำนวนถนนที่เป็นเส้นทางการหลัก เชื่อมระหว่างตำบล อำเภอ หรือจังหวัด ได้รับการก่อสร้าง/ปรับปรุง	- ประชาชนได้รับความสะดวกรวดเร็วในการใช้เส้นทางคมนาคมและมีความปลอดภัยเรียบร้อย	สำนักการช่าง
51	ซ่อมปรับปรุงถนนลูกรัง เชื่อมระหว่างตำบล สายทาบบ้านหนองตาหมา ม.6 ต.สังข์ - บ้านลำบัวน ม.3 ต.สวนกล้วย อ.กันทรลักษณ์ จ.ศรีสะเกษ	- เพื่อให้ประชาชนทั่วไปสัญจรไปมาได้สะดวกรวดเร็ว - เพื่อความเป็นระเบียบเรียบร้อยของบ้านเมือง	กว้าง 5 ม. ยาว 600 ม. หนา 0.15 ม.	2,000,000 (งบ อบจ.)					จำนวนถนนที่เป็นเส้นทางการหลัก เชื่อมระหว่างตำบล อำเภอ หรือจังหวัด ได้รับการก่อสร้าง/ปรับปรุง	- ประชาชนได้รับความสะดวกรวดเร็วในการใช้เส้นทางคมนาคมและมีความปลอดภัยเรียบร้อย	สำนักการช่าง
52	ก่อสร้างถนน คลส. เชื่อมระหว่างตำบล สายทาบบ้านนาตาล ม.7 ต.เวียงเหนือ - ต.น้ำอ้อม อ.กันทรลักษณ์ จ.ศรีสะเกษ	- เพื่อให้ประชาชนทั่วไปสัญจรไปมาได้สะดวกรวดเร็ว - เพื่อความเป็นระเบียบเรียบร้อยของบ้านเมือง	กว้าง 5 ม. ยาว 760 ม. หนา 0.15 ม.	2,000,000 (งบ อบจ.)					จำนวนถนนที่เป็นเส้นทางการหลัก เชื่อมระหว่างตำบล อำเภอ หรือจังหวัด ได้รับการก่อสร้าง/ปรับปรุง	- ประชาชนได้รับความสะดวกรวดเร็วในการใช้เส้นทางคมนาคมและมีความปลอดภัยเรียบร้อย	สำนักการช่าง



รายละเอียดโครงการพัฒนา

แบบ ผ. 02

แผนพัฒนาท้องถิ่น (พ.ศ. 2561 - 2565)

องค์การบริหารส่วนจังหวัดศรีสะเกษ

ก. ยุทธศาสตร์ที่ 1 พัฒนาโครงสร้างพื้นฐานและการยกระดับสินค้าการเกษตร การค้า และการท่องเที่ยวให้มีความเจริญและแข่งขันได้

ข. ยุทธศาสตร์การพัฒนาขององค์กรปกครองส่วนท้องถิ่นในเขตจ.ที่ 1 การพัฒนาโครงสร้างพื้นฐาน ทรัพยากรธรรมชาติและสิ่งแวดล้อม

2 ยุทธศาสตร์ที่ 2 การพัฒนาทรัพยากรธรรมชาติและสิ่งแวดล้อม

2.1 ด้านบริการชุมชนและสังคม แผนงานเกษตรและชุมชน

ที่	โครงการ	วัตถุประสงค์	เป้าหมาย (ผลผลิตของโครงการ)	งบประมาณและที่ผ่านมา					ตัวชี้วัด (KPI)	ผลที่คาดว่าจะได้รับ	หน่วยงานรับผิดชอบหลัก
				2561 (บาท)	2562 (บาท)	2563 (บาท)	2564 (บาท)	2565 (บาท)			
53	ซ่อมปรับปรุงถนนลูกรังเชื่อมระหว่างตำบล สายทางบ้านรุ่งอรุณ ม.7 ต.โนนสำราญ - บ้านตาแท่นตะวันออก ม.14 ต.บึงมะลู อ.กันทรลักษณ์ จ.ศรีสะเกษ	- เพื่อให้ประชาชนทั่วไป สัญจรไปมาได้สะดวกรวดเร็ว - เพื่อความเป็นระเบียบ เรียบร้อยของบ้านเมือง	กว้าง 5 ม. ยาว 6,000 ม.	2,000,000 (งบ อบจ.)	2,000,000 (งบ อบจ.)				จำนวนถนนที่เป็น เส้นทางหลัก เชื่อมระหว่าง ตำบล อำเภอ หรือจังหวัด ได้รับการก่อสร้าง/ปรับปรุง	- ประชาชนได้รับความ สะดวกรวดเร็วในการใช้ เส้นทางคมนาคมและมี ความเป็นระเบียบเรียบร้อย	สำนัก การช่าง
54	ก่อสร้างถนน คลส. เชื่อมระหว่างตำบล สายทางบ้านหนองขวาง ม.10 ต.ภูคดเสลา อ.กันทรลักษณ์ จ.ศรีสะเกษ - เขต ต.นาคาม อ.ทุ่งศรีอุดม จ.อุบลราชธานี	- เพื่อให้ประชาชนทั่วไป สัญจรไปมาได้สะดวกรวดเร็ว - เพื่อความเป็นระเบียบ เรียบร้อยของบ้านเมือง	กว้าง 5 ม. ยาว 1,000 ม. หนา 0.15 ม.	2,000,000 (งบ อบจ.)	2,000,000 (งบ อบจ.)			จำนวนถนนที่เป็น เส้นทางหลัก เชื่อมระหว่าง ตำบล อำเภอ หรือจังหวัด ได้รับการก่อสร้าง/ปรับปรุง	- ประชาชนได้รับความ สะดวกรวดเร็วในการใช้ เส้นทางคมนาคมและมี ความเป็นระเบียบเรียบร้อย	สำนัก การช่าง	
55	ก่อสร้างถนน คลส. เชื่อมระหว่างตำบล สายทางบ้านโนนบือญ ม.10 ต.บึงมะลู - บ้านกระหับน ม.5 ต.โนนสำราญ อ.กันทรลักษณ์ จ.ศรีสะเกษ	- เพื่อให้ประชาชนทั่วไป สัญจรไปมาได้สะดวกรวดเร็ว - เพื่อความเป็นระเบียบ เรียบร้อยของบ้านเมือง	กว้าง 5 ม. ยาว 1,000 ม. หนา 0.15 ม.	2,000,000 (งบ อบจ.)	2,000,000 (งบ อบจ.)			จำนวนถนนที่เป็น เส้นทางหลัก เชื่อมระหว่าง ตำบล อำเภอ หรือจังหวัด ได้รับการก่อสร้าง/ปรับปรุง	- ประชาชนได้รับความ สะดวกรวดเร็วในการใช้ เส้นทางคมนาคมและมี ความเป็นระเบียบเรียบร้อย	สำนัก การช่าง	
56	ก่อสร้างถนน คลส. เชื่อมระหว่างตำบล สายทางบ้านตึงใต้พัฒนา ม.8 ต.เวียงเหนือ - บ้านหนองตึงน้อย ม.2 ต.เมือง อ.กันทรลักษณ์ จ.ศรีสะเกษ	- เพื่อให้ประชาชนทั่วไป สัญจรไปมาได้สะดวกรวดเร็ว - เพื่อความเป็นระเบียบ เรียบร้อยของบ้านเมือง	กว้าง 5 ม. ยาว 700 ม. หนา 0.15 ม.	2,000,000 (งบ อบจ.)				จำนวนถนนที่เป็น เส้นทางหลัก เชื่อมระหว่าง ตำบล อำเภอ หรือจังหวัด ได้รับการก่อสร้าง/ปรับปรุง	- ประชาชนได้รับความ สะดวกรวดเร็วในการใช้ เส้นทางคมนาคมและมี ความเป็นระเบียบเรียบร้อย	สำนัก การช่าง	

รายละเอียดโครงการพัฒนา

แผนพัฒนาท้องถิ่น (พ.ศ. 2561 - 2565)

องค์การบริหารส่วนจังหวัดศรีสะเกษ

ก. ยุทธศาสตร์ที่ 1 พัฒนาโครงสร้างพื้นฐานและการยกระดับสินค้าการเกษตร การค้า และการท่องเที่ยวให้มีความเจริญและแข่งขันได้

ข. ยุทธศาสตร์การพัฒนาขององค์การปกครองส่วนท้องถิ่นในเขตจ.ที่ 1 การพัฒนาโครงสร้างพื้นฐาน ทรัพยากรธรรมชาติและสิ่งแวดล้อม

2 ยุทธศาสตร์ที่ 2 การพัฒนาทรัพยากรธรรมชาติและสิ่งแวดล้อม

2.1 ด้านบริการชุมชนและสังคม แผนงานเกษตรและชุมชน

ที่	โครงการ	วัตถุประสงค์	เป้าหมาย (ผลผลิตของโครงการ)	งบประมาณและที่ผ่านมา					ตัวชี้วัด (KPI)	ผลที่คาดว่าจะได้รับ	หน่วยงานรับผิดชอบหลัก
				2561 (บาท)	2562 (บาท)	2563 (บาท)	2564 (บาท)	2565 (บาท)			
57	ก่อสร้างถนน คลส. เชื่อมระหว่างตำบล สายทางบ้านระวาชอ ม.9 - บ้านโนนคูณ ม.14 ต.กุดเสลา - เขต ดงขนุน อ.กันทรลิช จ.ศรีสะเกษ	<ul style="list-style-type: none"> <li>- เพื่อให้ประชาชนทั่วไปสัญจรไปมาได้สะดวกรวดเร็ว</li> <li>- เพื่อความเป็นระเบียบเรียบร้อยของบ้านเมือง</li> </ul>	กว้าง 4 ม. ยาว 1,000 ม.	2,000,000 (งบ อบจ.)					จำนวนถนนที่เป็นเส้นทางหลัก เชื่อมระหว่างตำบล อำเภอ หรือจังหวัด ได้รับการก่อสร้าง/ปรับปรุง	<ul style="list-style-type: none"> <li>- ประชาชนได้รับความสะดวกรวดเร็วในการใช้เส้นทางคมนาคมและมี</li> <li>- ความเป็นระเบียบเรียบร้อย</li> </ul>	สำนักการช่าง
58	ซ่อมปรับปรุงถนนหินคลุกเชื่อมระหว่างตำบล สายทางบ้านดำนใต้ ม.2 ต.ภูพานอก อ.กันทรลิช - บ้านโนนแสงเพชร ม.5 ต.โนนสะอาด อ.น้ำขุ่น จ.อุบลราชธานี	<ul style="list-style-type: none"> <li>- เพื่อให้ประชาชนทั่วไปสัญจรไปมาได้สะดวกรวดเร็ว</li> <li>- เพื่อความเป็นระเบียบเรียบร้อยของบ้านเมือง</li> </ul>	กว้าง 4 ม. ยาว 4,150 ม.	2,000,000 (งบ อบจ.)					จำนวนถนนที่เป็นเส้นทางหลัก เชื่อมระหว่างตำบล อำเภอ หรือจังหวัด ได้รับการก่อสร้าง/ปรับปรุง	<ul style="list-style-type: none"> <li>- ประชาชนได้รับความสะดวกรวดเร็วในการใช้เส้นทางคมนาคมและมี</li> <li>- ความเป็นระเบียบเรียบร้อย</li> </ul>	สำนักการช่าง
59	ซ่อมปรับปรุงถนนหินคลุกเชื่อมระหว่างตำบล สายทางบ้านตาลอย ม.3 - บ้านเมทราช ม.10 ต.จานใหญ่ อ.กันทรลิช จ.ศรีสะเกษ	<ul style="list-style-type: none"> <li>- เพื่อให้ประชาชนทั่วไปสัญจรไปมาได้สะดวกรวดเร็ว</li> <li>- เพื่อความเป็นระเบียบเรียบร้อยของบ้านเมือง</li> </ul>	กว้าง 5 ม. ยาว 3,900 ม.	2,000,000 (งบ อบจ.)					จำนวนถนนที่เป็นเส้นทางหลัก เชื่อมระหว่างตำบล อำเภอ หรือจังหวัด ได้รับการก่อสร้าง/ปรับปรุง	<ul style="list-style-type: none"> <li>- ประชาชนได้รับความสะดวกรวดเร็วในการใช้เส้นทางคมนาคมและมี</li> <li>- ความเป็นระเบียบเรียบร้อย</li> </ul>	สำนักการช่าง
60	ก่อสร้างถนน คลส. เชื่อมระหว่างตำบล สายทางบ้านน้ำอ้อมเหนือ ม.15 - บ้านชนมเก่า ม.3 ต.น้ำอ้อม อ.กันทรลิช จ.ศรีสะเกษ	<ul style="list-style-type: none"> <li>- เพื่อให้ประชาชนทั่วไปสัญจรไปมาได้สะดวกรวดเร็ว</li> <li>- เพื่อความเป็นระเบียบเรียบร้อยของบ้านเมือง</li> </ul>	กว้าง 5 ม. ยาว 3,000 ม. หนา 0.15 ม.	2,000,000 (งบ อบจ.)			2,000,000 (งบอุดหนุน)		จำนวนถนนที่เป็นเส้นทางหลัก เชื่อมระหว่างตำบล อำเภอ หรือจังหวัด ได้รับการก่อสร้าง/ปรับปรุง	<ul style="list-style-type: none"> <li>- ประชาชนได้รับความสะดวกรวดเร็วในการใช้เส้นทางคมนาคมและมี</li> <li>- ความเป็นระเบียบเรียบร้อย</li> </ul>	สำนักการช่าง

รายละเอียดโครงการพัฒนา

แบบ ผ. 02

แผนพัฒนาท้องถิ่น (พ.ศ. 2561 - 2565)

องค์การบริหารส่วนจังหวัดศรีสะเกษ

ก. ยุทธศาสตร์ที่ 1 พัฒนาโครงสร้างพื้นฐานและการยกระดับสินค้าการเกษตร การค้า และการท่องเที่ยวให้มีความทันสมัยและแข่งขันได้

ข. ยุทธศาสตร์การพัฒนาขององค์การปกครองส่วนท้องถิ่นในเขตจ.ที่ 1 การพัฒนาโครงสร้างพื้นฐาน ทรัพยากรธรรมชาติและสิ่งแวดล้อม

2 ยุทธศาสตร์ที่ 2 การพัฒนาทรัพยากรธรรมชาติและสิ่งแวดล้อม

2.1 ด้านบริการชุมชนและสังคม แผนงานเกษตรและชุมชน

ที่	โครงการ	วัตถุประสงค์	เป้าหมาย (ผลผลิตของโครงการ)	งบประมาณและที่ผ่านมา				ตัวชี้วัด (KPI)	ผลที่คาดว่าจะได้รับ	หน่วยงานรับผิดชอบหลัก	
				2561 (บาท)	2562 (บาท)	2563 (บาท)	2564 (บาท)				2565 (บาท)
61	ก่อสร้างถนน คลส. เชื่อมระหว่างตำบล สายทางบ้านไพรงาม ม.5 - บ้านหิน ม.4 ต.ภูเงิน อ.กันทรลักษ์ จ.ศรีสะเกษ	- เพื่อให้ประชาชนทั่วไปสัญจรไปมาได้สะดวกรวดเร็ว - เพื่อความเป็นระเบียบเรียบร้อยของบ้านเมือง	กว้าง 4 ม. ยาว 1,300 ม. หนา 0.15 ม.	3,000,000 (งบ อบจ.)					จำนวนถนนที่เป็นเส้นทางหลัก เชื่อมระหว่างตำบล อำเภอ หรือจังหวัด ได้รับการก่อสร้าง/ปรับปรุง	- ประชาชนได้รับความสะดวกรวดเร็วในการใช้เส้นทางคมนาคมและมีความปลอดภัยเรียบร้อย - ประชาชนได้รับความสะดวกรวดเร็วในการใช้เส้นทางคมนาคมและมีความปลอดภัยเรียบร้อย	สำนักการช่าง
62	ก่อสร้างถนน คลส. เชื่อมระหว่างตำบล สายทางบ้านนาคเหนือ ม.18 - บ้านป่าไผ่ ม.16 ต.ภูเงิน อ.กันทรลักษ์ จ.ศรีสะเกษ	- เพื่อให้ประชาชนทั่วไปสัญจรไปมาได้สะดวกรวดเร็ว - เพื่อความเป็นระเบียบเรียบร้อยของบ้านเมือง	กว้าง 4 ม. ยาว 400 ม. หนา 0.15 ม.	1,000,000 (งบ อบจ.)					จำนวนถนนที่เป็นเส้นทางหลัก เชื่อมระหว่างตำบล อำเภอ หรือจังหวัด ได้รับการก่อสร้าง/ปรับปรุง	- ประชาชนได้รับความสะดวกรวดเร็วในการใช้เส้นทางคมนาคมและมีความปลอดภัยเรียบร้อย - ประชาชนได้รับความสะดวกรวดเร็วในการใช้เส้นทางคมนาคมและมีความปลอดภัยเรียบร้อย	สำนักการช่าง
63	ก่อสร้างถนน คลส. เชื่อมระหว่างตำบล สายทางบ้านโนนสมประสงค์ ม.13 - บ้านเขาเวงเหนือ ม.16 ต.กระเซิง อ.กันทรลักษ์ จ.ศรีสะเกษ	- เพื่อให้ประชาชนทั่วไปสัญจรไปมาได้สะดวกรวดเร็ว - เพื่อความเป็นระเบียบเรียบร้อยของบ้านเมือง	กว้าง 4 ม. ยาว 2,500 ม. หนา 0.15 ม.	2,000,000 (งบ อบจ.)					จำนวนถนนที่เป็นเส้นทางหลัก เชื่อมระหว่างตำบล อำเภอ หรือจังหวัด ได้รับการก่อสร้าง/ปรับปรุง	- ประชาชนได้รับความสะดวกรวดเร็วในการใช้เส้นทางคมนาคมและมีความปลอดภัยเรียบร้อย - ประชาชนได้รับความสะดวกรวดเร็วในการใช้เส้นทางคมนาคมและมีความปลอดภัยเรียบร้อย	สำนักการช่าง
64	ซ่อมปรับปรุงถนนหินคลุกเชื่อมระหว่างตำบล สายทางบ้านกอก ม.11 ต.กระเซิง - ทางหลวงชนบท 3040 อ.กันทรลักษ์ จ.ศรีสะเกษ	- เพื่อให้ประชาชนทั่วไปสัญจรไปมาได้สะดวกรวดเร็ว - เพื่อความเป็นระเบียบเรียบร้อยของบ้านเมือง	กว้าง 4 ม. ยาว 549 ม.	2,000,000 (งบ อบจ.)	500,000 (งบ อบจ.)				จำนวนถนนที่เป็นเส้นทางหลัก เชื่อมระหว่างตำบล อำเภอ หรือจังหวัด ได้รับการก่อสร้าง/ปรับปรุง	- ประชาชนได้รับความสะดวกรวดเร็วในการใช้เส้นทางคมนาคมและมีความปลอดภัยเรียบร้อย - ประชาชนได้รับความสะดวกรวดเร็วในการใช้เส้นทางคมนาคมและมีความปลอดภัยเรียบร้อย	สำนักการช่าง

รายละเอียดโครงการพัฒนา  
แผนพัฒนาท้องถิ่น (พ.ศ. 2561 - 2565)  
องค์การบริหารส่วนจังหวัดศรีสะเกษ

- ก. ยุทธศาสตร์ที่ 1 พัฒนาโครงสร้างพื้นฐานและการยกระดับสินค้าการเกษตร การค้า และการท่องเที่ยวให้มีความเจริญและแข่งขันได้
- ข. ยุทธศาสตร์การพัฒนาขององค์การปกครองส่วนท้องถิ่นในเขตจ.ที่ 1 การพัฒนาโครงสร้างพื้นฐาน ทรัพยากรธรรมชาติและสิ่งแวดล้อม

2 ยุทธศาสตร์ที่ 2 การพัฒนาทรัพยากรธรรมชาติและสิ่งแวดล้อม

2.1 ตำบลบริการชุมชนและสังคม แผนงานเกษตรและชุมชน

ที่	โครงการ	วัตถุประสงค์	เป้าหมาย (ผลผลิตของโครงการ)	งบประมาณและที่ผ่านมา				ตัวชี้วัด (KPI)	ผลที่คาดว่าจะได้รับ	หน่วยงานรับผิดชอบหลัก
				2561 (บาท)	2562 (บาท)	2563 (บาท)	2564 (บาท)			
65	ซ่อมปรับปรุงถนนลาดยางเชื่อมระหว่างตำบลสายทางบ้านกระบังเหนือ ม.8 ต.หนองหญ้าลาด - วัตถุประสงค์ - บ้านโนนสำโรง ม.9 ต.น้ำอ้อม อ.กันทรลักษ์ จ.ศรีสะเกษ	- เพื่อให้ประชาชนทั่วไปสัญจรไปมาได้สะดวกรวดเร็ว - เพื่อความเป็นระเบียบเรียบร้อยของบ้านเมือง	กว้าง 5 ม. ยาว 3,320 ม.	3,000,000 (งบ อบจ.)		3,000,000 (งบอุดหนุน)		จำนวนถนนที่เป็นเส้นทางหลัก เชื่อมระหว่างตำบล อำเภอ หรือจังหวัด ได้รับการก่อสร้าง/ปรับปรุง	- ประชาชนได้รับความสะดวกรวดเร็วในการใช้เส้นทางคมนาคมและมีความปลอดภัยเรียบร้อย	สำนักการช่าง
66	ก่อสร้างถนน คลส. เชื่อมระหว่างตำบลสายทางบ้านผือเก่า ม.6 ต.ทุ่งใหญ่ - บ้านผือใหม่ ม.1 ต.เมือง อ.กันทรลักษ์ จ.ศรีสะเกษ	- เพื่อให้ประชาชนทั่วไปสัญจรไปมาได้สะดวกรวดเร็ว - เพื่อความเป็นระเบียบเรียบร้อยของบ้านเมือง	กว้าง 5 ม. ยาว 2,000 ม. หนา 0.15 ม.	2,000,000 (งบ อบจ.)				จำนวนถนนที่เป็นเส้นทางหลัก เชื่อมระหว่างตำบล อำเภอ หรือจังหวัด ได้รับการก่อสร้าง/ปรับปรุง	- ประชาชนได้รับความสะดวกรวดเร็วในการใช้เส้นทางคมนาคมและมีความปลอดภัยเรียบร้อย	สำนักการช่าง
67	ก่อสร้างถนน คลส. เชื่อมระหว่างตำบลสายทางบ้านแจ่มแง่มงน้อย ม.7 ต.เข้า - บ้านโคกเจริญ ม.6 ต.เสลา อ.กันทรลักษ์ จ.ศรีสะเกษ	- เพื่อให้ประชาชนทั่วไปสัญจรไปมาได้สะดวกรวดเร็ว - เพื่อความเป็นระเบียบเรียบร้อยของบ้านเมือง	กว้าง 5 ม. ยาว 2,000 ม. หนา 0.15 ม.	2,000,000 (งบ อบจ.)				จำนวนถนนที่เป็นเส้นทางหลัก เชื่อมระหว่างตำบล อำเภอ หรือจังหวัด ได้รับการก่อสร้าง/ปรับปรุง	- ประชาชนได้รับความสะดวกรวดเร็วในการใช้เส้นทางคมนาคมและมีความปลอดภัยเรียบร้อย	สำนักการช่าง
68	ก่อสร้างถนน คลส. เชื่อมระหว่างตำบลสายทางบ้านทุ่งใหญ่พัฒนา ม.16 ต.ทุ่งใหญ่ - บ้านสมบูรณ์ ม.2 ต.รูง อ.กันทรลักษ์ จ.ศรีสะเกษ	- เพื่อให้ประชาชนทั่วไปสัญจรไปมาได้สะดวกรวดเร็ว - เพื่อความเป็นระเบียบเรียบร้อยของบ้านเมือง	กว้าง 5 ม. ยาว 2,700 ม. หนา 0.15 ม.	2,000,000 (งบ อบจ.)				จำนวนถนนที่เป็นเส้นทางหลัก เชื่อมระหว่างตำบล อำเภอ หรือจังหวัด ได้รับการก่อสร้าง/ปรับปรุง	- ประชาชนได้รับความสะดวกรวดเร็วในการใช้เส้นทางคมนาคมและมีความปลอดภัยเรียบร้อย	สำนักการช่าง

รายละเอียดโครงการพัฒนา

แบบ ผ. 02

แผนพัฒนาท้องถิ่น (พ.ศ. 2561 - 2565)

องค์การบริหารส่วนจังหวัดศรีสะเกษ

ก. ยุทธศาสตร์ที่ 1 พัฒนาโครงสร้างพื้นฐานและการยกระดับสินค้าการเกษตร การค้า และการท่องเที่ยวให้มีความเจริญและแข่งขันได้

ข. ยุทธศาสตร์การพัฒนาขององค์กรปกครองส่วนท้องถิ่นในเขตจ.ที่ 1 การพัฒนาโครงสร้างพื้นฐาน ทรัพยากรธรรมชาติและสิ่งแวดล้อม

2 ยุทธศาสตร์ที่ 2 การพัฒนาทรัพยากรธรรมชาติและสิ่งแวดล้อม

2.1 ด้านบริการชุมชนและสังคม แผนงานเกษตรและชุมชน

ที่	โครงการ	วัตถุประสงค์	เป้าหมาย (ผลผลิตของโครงการ)	งบประมาณและที่ผ่านมา				ตัวชี้วัด (KPI)	ผลที่คาดว่าจะได้รับ	หน่วยงานรับผิดชอบหลัก
				2561 (บาท)	2562 (บาท)	2563 (บาท)	2564 (บาท)			
69	ก่อสร้างถนน คสล. เชื่อมระหว่างตำบล สายทางบ้านตาดม.3 ต.รุ่ง - บ้านตามูล ม.4 ต.จำ อ.กันทรลิช จ.ศรีสะเกษ	- เพื่อให้ประชาชนทั่วไปสัญจรไปมาได้สะดวกรวดเร็ว - เพื่อความเป็นระเบียบเรียบร้อยของบ้านเมือง	กว้าง 5 ม. ยาว 2,000 ม. หนา 0.15 ม.				2,000,000 (งบอุดหนุน)	จำนวนถนนที่เป็นเส้นทางหลัก เชื่อมระหว่างตำบล อำเภอ หรือจังหวัด ได้รับการก่อสร้าง/ปรับปรุง	- ประชาชนได้รับความสะดวกรวดเร็วในการใช้เส้นทางคมนาคมและมีความปลอดภัยเรียบร้อย	สำนักการช่าง
70	ซ่อมปรับปรุงถนนหินคลุกเชื่อมระหว่างตำบล สายทางบ้านโคก ม.1 ต.ทุ่งใหญ่ อ.กันทรลิช - ต.พราณ อ.ขุนหาญ อ.กันทรลิช จ.ศรีสะเกษ	- เพื่อให้ประชาชนทั่วไปสัญจรไปมาได้สะดวกรวดเร็ว - เพื่อความเป็นระเบียบเรียบร้อยของบ้านเมือง	กว้าง 4 ม. ยาว 549 ม.	2,000,000 (งบ อบจ.)	2,000,000 (งบ อบจ.)	500,000 (งบ อบจ.)		จำนวนถนนที่เป็นเส้นทางหลัก เชื่อมระหว่างตำบล อำเภอ หรือจังหวัด ได้รับการก่อสร้าง/ปรับปรุง	- ประชาชนได้รับความสะดวกรวดเร็วในการใช้เส้นทางคมนาคมและมีความปลอดภัยเรียบร้อย	สำนักการช่าง
71	ก่อสร้างถนน คสล. เชื่อมระหว่างตำบล สายทางบ้านหนองเตียงน้อย ม.2 ต.เมือง - บ้านเดียงตงวันออก ม.1 ต.เวียงเหนือ อ.กันทรลิช จ.ศรีสะเกษ	- เพื่อให้ประชาชนทั่วไปสัญจรไปมาได้สะดวกรวดเร็ว - เพื่อความเป็นระเบียบเรียบร้อยของบ้านเมือง	กว้าง 5 ม. ยาว 5,000 ม. หนา 0.15 ม.	3,000,000 (งบ อบจ.)				จำนวนถนนที่เป็นเส้นทางหลัก เชื่อมระหว่างตำบล อำเภอ หรือจังหวัด ได้รับการก่อสร้าง/ปรับปรุง	- ประชาชนได้รับความสะดวกรวดเร็วในการใช้เส้นทางคมนาคมและมีความปลอดภัยเรียบร้อย	สำนักการช่าง
72	ซ่อมปรับปรุงถนนหินคลุกเชื่อมระหว่าง ต. สายทางบ้านหนองอุดม ม.5 ต.รุ่ง - ต.บึงละ อ.กันทรลิช จ.ศรีสะเกษ	- เพื่อให้ประชาชนทั่วไปสัญจรไปมาได้สะดวกรวดเร็ว - เพื่อความเป็นระเบียบเรียบร้อยของบ้านเมือง	กว้าง 5 ม. ยาว 6,200 ม.		2,000,000 (งบ อบจ.)			จำนวนถนนที่เป็นเส้นทางหลัก เชื่อมระหว่างตำบล อำเภอ หรือจังหวัด ได้รับการก่อสร้าง/ปรับปรุง	- ประชาชนได้รับความสะดวกรวดเร็วในการใช้เส้นทางคมนาคมและมีความปลอดภัยเรียบร้อย	สำนักการช่าง

รายละเอียดโครงการพัฒนา

แผนพัฒนาท้องถิ่น (พ.ศ. 2561 - 2565)

องค์การบริหารส่วนจังหวัดศรีสะเกษ

ก. ยุทธศาสตร์ที่ 1 พัฒนาโครงสร้างพื้นฐานและการยกระดับสินค้าการเกษตร การค้า และการท่องเที่ยวให้มีความทันสมัยและแข่งขันได้

ข. ยุทธศาสตร์การพัฒนาขององค์กรปกครองส่วนท้องถิ่นในเขตจ.ที่ 1 การพัฒนาโครงสร้างพื้นฐาน ทรัพยากรธรรมชาติและสิ่งแวดล้อม

2 ยุทธศาสตร์ที่ 2 การพัฒนาทรัพยากรธรรมชาติและสิ่งแวดล้อม

2.1 ตำบลบริการชุมชนและสังคม แผนงานคณะและชุมชน

ที่	โครงการ	วัตถุประสงค์	เป้าหมาย (ผลผลิตของโครงการ)	งบประมาณและที่ผ่านมา					ตัวชี้วัด (KPI)	ผลที่คาดว่าจะได้รับ	หน่วยงานรับผิดชอบหลัก
				2561 (บาท)	2562 (บาท)	2563 (บาท)	2564 (บาท)	2565 (บาท)			
73	ก่อสร้างถนน คลส. เชื่อมระหว่างตำบล สายทางบ้านหนองเตี้ยน้อย ม.2 ต.เมือง - บ้านเวียงเหนือ ม.9 ต.เวียงเหนือ อ.กันทรลักษ์ จ.ศรีสะเกษ	- เพื่อให้ประชาชนทั่วไปสัญจรไปมาได้สะดวกรวดเร็ว - เพื่อความเป็นระเบียบเรียบร้อยของบ้านเมือง	กว้าง 4 ม. ยาว 900 ม. หนา 0.15 ม.				2,000,000 (ข. อบจ.)		จำนวนถนนที่เป็นเส้นทางหลัก เชื่อมระหว่างตำบล อำเภอ หรือจังหวัด ได้รับการก่อสร้าง/ปรับปรุง	- ประชาชนได้รับความสะดวกรวดเร็วในการใช้เส้นทางคมนาคมและมีความปลอดภัยเรียบร้อย	สำนักการช่าง
74	ก่อสร้างถนน คลส. เชื่อมระหว่างตำบล บ้านหนองเตี้ยน้อย ม.2 ต.เมือง - บ้านหนองตาอุด ม.12 ต.บึงมะลู อ.กันทรลักษ์ จ.ศรีสะเกษ	- เพื่อให้ประชาชนทั่วไปสัญจรไปมาได้สะดวกรวดเร็ว - เพื่อความเป็นระเบียบเรียบร้อยของบ้านเมือง	กว้าง 5 ม. ยาว 1,000 ม. หนา 0.15 ม.				2,000,000 (งบอุดหนุน)		จำนวนถนนที่เป็นเส้นทางหลัก เชื่อมระหว่างตำบล อำเภอ หรือจังหวัด ได้รับการก่อสร้าง/ปรับปรุง	- ประชาชนได้รับความสะดวกรวดเร็วในการใช้เส้นทางคมนาคมและมีความปลอดภัยเรียบร้อย	สำนักการช่าง
75	ก่อสร้างถนน คลส. เชื่อมระหว่างตำบล สายทางบ้านสวนกล้วย ม.4 ต.สวนกล้วย - บ้านกันจาน ม.2 ต.กุศเสลา อ.กันทรลักษ์ จ.ศรีสะเกษ	- เพื่อให้ประชาชนทั่วไปสัญจรไปมาได้สะดวกรวดเร็ว - เพื่อความเป็นระเบียบเรียบร้อยของบ้านเมือง	กว้าง 5 ม. ยาว 700 ม. หนา 0.15 ม.	2,000,000 (งบ อบจ.)					จำนวนถนนที่เป็นเส้นทางหลัก เชื่อมระหว่างตำบล อำเภอ หรือจังหวัด ได้รับการก่อสร้าง/ปรับปรุง	- ประชาชนได้รับความสะดวกรวดเร็วในการใช้เส้นทางคมนาคมและมีความปลอดภัยเรียบร้อย	สำนักการช่าง
76	ก่อสร้างถนน คลส. เชื่อมระหว่างตำบล สายทางบ้านตาเกษ ม.7 - บ้านชีโพธิ์ ม.5 ต.จานใหญ่ อ.กันทรลักษ์ จ.ศรีสะเกษ	- เพื่อให้ประชาชนทั่วไปสัญจรไปมาได้สะดวกรวดเร็ว - เพื่อความเป็นระเบียบเรียบร้อยของบ้านเมือง	กว้าง 4 ม. ยาว 366 ม.				1,000,000 (งบ อบจ.)		จำนวนถนนที่เป็นเส้นทางหลัก เชื่อมระหว่างตำบล อำเภอ หรือจังหวัดได้รับการก่อสร้าง/ปรับปรุง	- ประชาชนได้รับความสะดวกรวดเร็วในการใช้เส้นทางคมนาคมและมีความปลอดภัยเรียบร้อย	สำนักการช่าง

รายละเอียดโครงการพัฒนา

แบบ ผ. 02

แผนพัฒนาท้องถิ่น (พ.ศ. 2561 - 2565)

องค์การบริหารส่วนจังหวัดศรีสะเกษ

ก. ยุทธศาสตร์ที่ 1 พัฒนาโครงสร้างพื้นฐานและการยกระดับสินค้าการเกษตร การค้า และการท่องเที่ยวให้มีความทันสมัยและแข่งขันได้

ข. ยุทธศาสตร์การพัฒนาขององค์การปกครองส่วนท้องถิ่นในเขตจ.ที่ 1 การพัฒนาโครงสร้างพื้นฐาน ทรัพยากรธรรมชาติและสิ่งแวดล้อม

2 ยุทธศาสตร์ที่ 2 การพัฒนาทรัพยากรธรรมชาติและสิ่งแวดล้อม

2.1 ด้านบริการชุมชนและสังคม แผนงานเกษตรและชุมชน

ที่	โครงการ	วัตถุประสงค์	เป้าหมาย (ผลผลิตของโครงการ)	งบประมาณและที่ผ่านมา				ตัวชี้วัด (KPI)	ผลที่คาดว่าจะได้รับ	หน่วยงานรับผิดชอบหลัก	
				2561 (บาท)	2562 (บาท)	2563 (บาท)	2564 (บาท)				2565 (บาท)
77	ก่อสร้างถนน คลส. เชื่อมระหว่างตำบล สายทางบ้านหนองคัน ม.4 - บ้านตาเกษ ม.7 ต.จวนใหญ่ อ.กันทรลักษณ์ จ.ศรีสะเกษ	- เพื่อให้ประชาชนทั่วไปสัญจรไปมาได้สะดวกรวดเร็ว - เพื่อความเป็นระเบียบเรียบร้อยของบ้านเมือง	กว้าง 5 ม. ยาว 3,000 ม. หนา 0.15 ม.	2,000,000 (งบ อบจ.)					จำนวนถนนที่เป็นเส้นทางหลัก เชื่อมระหว่างตำบล อำเภอ หรือจังหวัด ได้รับการก่อสร้าง/ปรับปรุง	- ประชาชนได้รับความสะดวกรวดเร็วในการใช้เส้นทางคมนาคมและมีความปลอดภัยเรียบร้อย	สำนักการช่าง
78	ซ่อมปรับปรุงถนนลูกรัง เชื่อมระหว่างตำบล สายทางบ้านก้นงาน ม.2 ต.ภูเคลลา - บ้านสวนกล้วย ม.4 ต.สวนกล้วย - บ้านโนนสว่าง ม.6 ต.ภูเคลลา อ.กันทรลักษณ์	- เพื่อให้ประชาชนทั่วไปสัญจรไปมาได้สะดวกรวดเร็ว - เพื่อความเป็นระเบียบเรียบร้อยของบ้านเมือง	กว้าง 6 ม. ยาว 3,500 ม.	2,000,000 (งบ อบจ.)				จำนวนถนนที่เป็นเส้นทางหลัก เชื่อมระหว่างตำบล อำเภอ หรือจังหวัด ได้รับการก่อสร้าง/ปรับปรุง	- ประชาชนได้รับความสะดวกรวดเร็วในการใช้เส้นทางคมนาคมและมีความปลอดภัยเรียบร้อย	สำนักการช่าง	
79	ก่อสร้างถนน คลส. เชื่อมระหว่างตำบล สายทางบ้านหนองเข็ง ม.1 - บ้านโนนสำเริง ม.9 ต.น้ำอ้อม อ.กันทรลักษณ์ จ.ศรีสะเกษ	- เพื่อให้ประชาชนทั่วไปสัญจรไปมาได้สะดวกรวดเร็ว - เพื่อความเป็นระเบียบเรียบร้อยของบ้านเมือง	กว้าง 5 ม. ยาว 3,000 ม. หนา 0.15 ม.	2,000,000 (งบ อบจ.)				จำนวนถนนที่เป็นเส้นทางหลัก เชื่อมระหว่างตำบล อำเภอ หรือจังหวัด ได้รับการก่อสร้าง/ปรับปรุง	- ประชาชนได้รับความสะดวกรวดเร็วในการใช้เส้นทางคมนาคมและมีความปลอดภัยเรียบร้อย	สำนักการช่าง	
80	ก่อสร้างถนน คลส. เชื่อมระหว่างตำบล สายทางบ้านน้ำเย็นใต้ ม.9 ต.เมือง - บ้านปะทาย ม.3 ต.ทุ่งใหญ่ อ.กันทรลักษณ์ จ.ศรีสะเกษ	- เพื่อให้ประชาชนทั่วไปสัญจรไปมาได้สะดวกรวดเร็ว - เพื่อความเป็นระเบียบเรียบร้อยของบ้านเมือง	กว้าง 4 ม. ยาว 1,000 ม. หนา 0.15 ม.	2,000,000 (งบ อบจ.)				จำนวนถนนที่เป็นเส้นทางหลัก เชื่อมระหว่างตำบล อำเภอ หรือจังหวัด ได้รับการก่อสร้าง/ปรับปรุง	- ประชาชนได้รับความสะดวกรวดเร็วในการใช้เส้นทางคมนาคมและมีความปลอดภัยเรียบร้อย	สำนักการช่าง	

รายละเอียดโครงการพัฒนา

แผนพัฒนาท้องถิ่น (พ.ศ. 2561 - 2565)

องค์การบริหารส่วนจังหวัดศรีสะเกษ

ก. ยุทธศาสตร์ที่ 1 พัฒนาโครงสร้างพื้นฐานและการยกระดับสินค้าการเกษตร การค้า และการท่องเที่ยวให้มีความเจริญและแข่งขันได้

ข. ยุทธศาสตร์การพัฒนาขององค์กรปกครองส่วนท้องถิ่นในเขตจ.ที่ 1 การพัฒนาโครงสร้างพื้นฐาน ทรัพยากรธรรมชาติและสิ่งแวดล้อม

2 ยุทธศาสตร์ที่ 2 การพัฒนาทรัพยากรธรรมชาติและสิ่งแวดล้อม

2.1 ด้านบริการชุมชนและสังคม แผนงานคณะและชุมชน

ที่	โครงการ	วัตถุประสงค์	เป้าหมาย (ผลผลิตของโครงการ)	งบประมาณและที่ผ่านมา				ตัวชี้วัด (KPI)	ผลที่คาดว่าจะได้รับ	หน่วยงานรับผิดชอบหลัก
				2561 (บาท)	2562 (บาท)	2563 (บาท)	2564 (บาท)			
81	ก่อสร้างถนน คลส. เชื่อมระหว่างตำบล สายทางบ้านกันจาน ม.2 ต.ภูคดเสลา - บ้านหนองหิน ม.2 ต.สวนกล้วย อ.กันทรลักษณ์ จ.ศรีสะเกษ	- เพื่อให้ประชาชนทั่วไปสัญจรไปมาได้สะดวกรวดเร็ว - เพื่อความเป็นระเบียบเรียบร้อยของบ้านเมือง	กว้าง 4 ม. ยาว 758 ม. หนา 0.15 ม.		2,000,000 (งบ อบจ.)			จำนวนถนนที่เป็นเส้นทางหลัก เชื่อมระหว่างตำบล อำเภอ หรือจังหวัด ได้รับการก่อสร้าง/ปรับปรุง	- ประชาชนได้รับความสะดวกรวดเร็วในการใช้เส้นทางคมนาคมและมี ความเป็นระเบียบเรียบร้อย	สำนักการช่าง
82	ก่อสร้างถนน คลส. เชื่อมระหว่างตำบล สายทางบ้านน้ำขบ ม.2 ต.ป้อมระอู - เขต ต.ตรง อ.กันทรลักษณ์ จ.ศรีสะเกษ	- เพื่อให้ประชาชนทั่วไปสัญจรไปมาได้สะดวกรวดเร็ว - เพื่อความเป็นระเบียบเรียบร้อยของบ้านเมือง	กว้าง 5 ม. ยาว 3,000 ม. หนา 0.15 ม.		2,000,000 (งบ อบจ.)		จำนวนถนนที่เป็นเส้นทางหลัก เชื่อมระหว่างตำบล อำเภอ หรือจังหวัด ได้รับการก่อสร้าง/ปรับปรุง	- ประชาชนได้รับความสะดวกรวดเร็วในการใช้เส้นทางคมนาคมและมี ความเป็นระเบียบเรียบร้อย	สำนักการช่าง	
83	ก่อสร้างถนน คลส. เชื่อมระหว่างตำบล สายทางบ้านนุ่งรุ่งเรือง ม.7 ต.ขุมนุ - บ้านสวนสวรรค์ ม.10 ต.สวนกล้วย อ.กันทรลักษณ์ จ.ศรีสะเกษ	- เพื่อให้ประชาชนทั่วไปสัญจรไปมาได้สะดวกรวดเร็ว - เพื่อความเป็นระเบียบเรียบร้อยของบ้านเมือง	กว้าง 4 ม. ยาว 187 ม. หนา 0.15 ม.		500,000 (งบ อบจ.)		จำนวนถนนที่เป็นเส้นทางหลัก เชื่อมระหว่างตำบล อำเภอ หรือจังหวัด ได้รับการก่อสร้าง/ปรับปรุง	- ประชาชนได้รับความสะดวกรวดเร็วในการใช้เส้นทางคมนาคมและมี ความเป็นระเบียบเรียบร้อย	สำนักการช่าง	
84	ก่อสร้างถนน คลส. เชื่อมระหว่างตำบล สายทางบ้านภูผาหมอก ม.6 ต.ภูผาหมอก - บ้านโนนสำเริง ม.11 ต.โนนสำเริง อ.กันทรลักษณ์ จ.ศรีสะเกษ	- เพื่อให้ประชาชนทั่วไปสัญจรไปมาได้สะดวกรวดเร็ว - เพื่อความเป็นระเบียบเรียบร้อยของบ้านเมือง	กว้าง 5 ม. ยาว 4,000 ม. หนา 0.15 ม.		2,000,000 (งบ อบจ.)		จำนวนถนนที่เป็นเส้นทางหลัก เชื่อมระหว่างตำบล อำเภอ หรือจังหวัด ได้รับการก่อสร้าง/ปรับปรุง	- ประชาชนได้รับความสะดวกรวดเร็วในการใช้เส้นทางคมนาคมและมี ความเป็นระเบียบเรียบร้อย	สำนักการช่าง	



รายละเอียดโครงการพัฒนา

แบบ ผ. 02

แผนพัฒนาท้องถิ่น (พ.ศ. 2561 - 2565)

องค์การบริหารส่วนจังหวัดศรีสะเกษ

ก. ยุทธศาสตร์ที่ 1 พัฒนาโครงสร้างพื้นฐานและการยกระดับสินค้าการเกษตร การค้า และการท่องเที่ยวให้มีความทันสมัยและแข่งขันได้

ข. ยุทธศาสตร์การพัฒนาขององค์การปกครองส่วนท้องถิ่นในเขตจ.ที่ 1 การพัฒนาโครงสร้างพื้นฐาน ทรัพยากรธรรมชาติและสิ่งแวดล้อม

2 ยุทธศาสตร์ที่ 2 การพัฒนาทรัพยากรธรรมชาติและสิ่งแวดล้อม

2.1 ตำบลบริการชุมชนและสังคม แผนงานเกษตรและชุมชน

ที่	โครงการ	วัตถุประสงค์	เป้าหมาย (ผลผลิตของโครงการ)	งบประมาณและที่ผ่านมา				ตัวชี้วัด (KPI)	ผลที่คาดว่าจะได้รับ	หน่วยงานรับผิดชอบหลัก
				2561 (บาท)	2562 (บาท)	2563 (บาท)	2564 (บาท)			
85	ซ่อมปรับปรุงถนนหินคลุกเชื่อมระหว่างตำบล สายทางบ้านทุ่งโพธิ์ ม.3 ต.สังเม็ก - บ้านโนนแสนสุข ม.5 ต.สังเม็ก - เขต ต.กุดเสลา อ.กันทรลักษณ์ จ.ศรีสะเกษ	- เพื่อให้ประชาชนทั่วไปสัญจรไปมาได้สะดวกรวดเร็ว - เพื่อความเป็นระเบียบเรียบร้อยของบ้านเมือง	กว้าง 6 ม. ยาว 3,000 ม.		500,000 (งบ อบจ.)			จำนวนถนนที่เป็นเส้นทางหลัก เชื่อมระหว่างตำบล อำเภอ หรือจังหวัด ได้รับการก่อสร้าง/ปรับปรุง	- ประชาชนได้รับความสะดวกรวดเร็วในการใช้เส้นทางคมนาคมและมี ความเป็นระเบียบเรียบร้อย	สำนัก การช่าง
86	ซ่อมปรับปรุงถนนลาดยางเชื่อมระหว่างตำบล สายทางบ้านเขื่อนช้าง ม.15 ต.สังเม็ก อ.กันทรลักษณ์ - บ้านโนนคูณน้อย ม.11 ต.หนองทิว อ.มัญจาคีรี จ.ศรีสะเกษ	- เพื่อให้ประชาชนทั่วไปสัญจรไปมาได้สะดวกรวดเร็ว - เพื่อความเป็นระเบียบเรียบร้อยของบ้านเมือง	กว้าง 6 ม. ยาว 4,000 ม.		2,000,000 (งบ อบจ.)		จำนวนถนนที่เป็นเส้นทางหลัก เชื่อมระหว่างตำบล อำเภอ หรือจังหวัด ได้รับการก่อสร้าง/ปรับปรุง	- ประชาชนได้รับความสะดวกรวดเร็วในการใช้เส้นทางคมนาคมและมี ความเป็นระเบียบเรียบร้อย	สำนัก การช่าง	
87	ก่อสร้างถนน คลส. เชื่อมระหว่างตำบล สายทางบ้านตาจ้อย ม.13 ต.กุดเสลา ถึงบ้านตาเครือ ม.4 ต.ขุมน อ.กันทรลักษณ์ จ.ศรีสะเกษ	- เพื่อให้ประชาชนทั่วไปสัญจรไปมาได้สะดวกรวดเร็ว - เพื่อความเป็นระเบียบเรียบร้อยของบ้านเมือง	กว้าง 4 ม. ยาว 4,000 ม. หนา 0.15 ม.		2,000,000 (งบอุดหนุน)		จำนวนถนนที่เป็นเส้นทางหลัก เชื่อมระหว่างตำบล อำเภอ หรือจังหวัด ได้รับการก่อสร้าง/ปรับปรุง	- ประชาชนได้รับความสะดวกรวดเร็วในการใช้เส้นทางคมนาคมและมี ความเป็นระเบียบเรียบร้อย	สำนัก การช่าง	
88	ก่อสร้างถนน คลส. เชื่อมระหว่างตำบล สายทางบ้านโนนเปือย ม.10 ต.บึงมะลู ถึงบ้านทาสว่าง ม.2 ต.โนนสำราญ อ.กันทรลักษณ์ จ.ศรีสะเกษ	- เพื่อให้ประชาชนทั่วไปสัญจรไปมาได้สะดวกรวดเร็ว - เพื่อความเป็นระเบียบเรียบร้อยของบ้านเมือง	กว้าง 4 ม. ยาว 4,000 ม. หนา 0.15 ม.			2,000,000 (งบอุดหนุน)	จำนวนถนนที่เป็นเส้นทางหลัก เชื่อมระหว่างตำบล อำเภอ หรือจังหวัด ได้รับการก่อสร้าง/ปรับปรุง	- ประชาชนได้รับความสะดวกรวดเร็วในการใช้เส้นทางคมนาคมและมี ความเป็นระเบียบเรียบร้อย	สำนัก การช่าง	

รายละเอียดโครงการพัฒนา

แผนพัฒนาท้องถิ่น (พ.ศ. 2561 - 2565)

องค์การบริหารส่วนจังหวัดศรีสะเกษ

ก. ยุทธศาสตร์ที่ 1 พัฒนาโครงสร้างพื้นฐานและการยกระดับสินค้าการเกษตร การค้า และการท่องเที่ยวให้มีความทันสมัยและแข่งขันได้

ข. ยุทธศาสตร์การพัฒนาขององค์กรปกครองส่วนท้องถิ่นในเขตจ.ที่ 1 การพัฒนาโครงสร้างพื้นฐาน ทรัพยากรธรรมชาติและสิ่งแวดล้อม

2 ยุทธศาสตร์ที่ 2 การพัฒนาทรัพยากรธรรมชาติและสิ่งแวดล้อม

2.1 ด้านบริการชุมชนและสังคม แผนงานเกษตรและชุมชน

ที่	โครงการ	วัตถุประสงค์	เป้าหมาย (ผลผลิตของโครงการ)	งบประมาณและที่ผ่านมา				ตัวชี้วัด (KPI)	ผลที่คาดว่าจะได้รับ	หน่วยงานรับผิดชอบหลัก
				2561 (บาท)	2562 (บาท)	2563 (บาท)	2564 (บาท)			
89	อำเภออินทร์ลักษณ์ ก่อสร้างถนน คลส. เชื่อมระหว่างตำบล สายทางบ้านเจือข้าง ม.15 ต.สังเม็ก ถึงบ้านทุ่งชนวน ม.1 ต.สวนกล้วย อ.กันทรลิศ จ.ศรีสะเกษ	- เพื่อให้ประชาชนทั่วไป สัญจรไปมาได้สะดวกรวดเร็ว - เพื่อความเป็นระเบียบ เรียบร้อยของบ้านเมือง	กว้าง 5 ม. ยาว 4,000 ม. หนา 0.15 ม.			2,000,000 (ข อบจ.)		จำนวนถนนที่เป็น เส้นทางหลัก เชื่อมระหว่าง ตำบล อำเภอ หรือจังหวัด ได้รับการก่อสร้าง/ปรับปรุง	- ประชาชนได้รับความ สะดวกรวดเร็วในการใช้ เส้นทางคมนาคมและมี ความเป็นระเบียบเรียบร้อย	สำนัก การช่าง
90	ซ่อมปรับปรุงถนนลาดยางเชื่อมระหว่างตำบล สายทางบ้านทุ่งชนวนเหนือ ม.11 ต.สวนกล้วย - บ้านโนนคูณ ม.14 ต.กุดเสลา อ.กันทรลิศ จ.ศรีสะเกษ	- เพื่อให้ประชาชนทั่วไป สัญจรไปมาได้สะดวกรวดเร็ว - เพื่อความเป็นระเบียบ เรียบร้อยของบ้านเมือง	กว้าง 6 ม. ยาว 4,000 ม.			2,000,000 (งบบุคลากร)		จำนวนถนนที่เป็น เส้นทางหลัก เชื่อมระหว่าง ตำบล อำเภอ หรือจังหวัด ได้รับการก่อสร้าง/ปรับปรุง	- ประชาชนได้รับความ สะดวกรวดเร็วในการใช้ เส้นทางคมนาคมและมี ความเป็นระเบียบเรียบร้อย	สำนัก การช่าง
91	ซ่อมปรับปรุงถนนลาดยางเชื่อมระหว่างตำบล สายทางบ้านนาข่า ม.14 ต.บุญเงิน อ.กันทรลิศ - บ้านสร้างเม็ก ม.6 ต.หนองยาง อ.เบญจลักษ์ จ.ศรีสะเกษ	- เพื่อให้ประชาชนทั่วไป สัญจรไปมาได้สะดวกรวดเร็ว - เพื่อความเป็นระเบียบ เรียบร้อยของบ้านเมือง	กว้าง 6 ม. ยาว 5,000 ม.			2,000,000 (ข อบจ.)		จำนวนถนนที่เป็น เส้นทางหลัก เชื่อมระหว่าง ตำบล อำเภอ หรือจังหวัด ได้รับการก่อสร้าง/ปรับปรุง	- ประชาชนได้รับความ สะดวกรวดเร็วในการใช้ เส้นทางคมนาคมและมี ความเป็นระเบียบเรียบร้อย	สำนัก การช่าง
92	ก่อสร้างถนน คลส. เชื่อมระหว่างตำบล สายทางบ้านบึงมะลูเหนือ ม.16 ต.บึงมะลู ถึงบ้านวัดพิชัย ม.6 ต.จ. อ.กันทรลิศ จ.ศรีสะเกษ	- เพื่อให้ประชาชนทั่วไป สัญจรไปมาได้สะดวกรวดเร็ว - เพื่อความเป็นระเบียบ เรียบร้อยของบ้านเมือง	กว้าง 5 ม. ยาว 2,000 ม. หนา 0.15 ม.			2,000,000 (งบบุคลากร)		จำนวนถนนที่เป็น เส้นทางหลัก เชื่อมระหว่าง ตำบล อำเภอ หรือจังหวัด ได้รับการก่อสร้าง/ปรับปรุง	- ประชาชนได้รับความ สะดวกรวดเร็วในการใช้ เส้นทางคมนาคมและมี ความเป็นระเบียบเรียบร้อย	สำนัก การช่าง

รายละเอียดโครงการพัฒนา

แบบ ผ. 02

แผนพัฒนาท้องถิ่น (พ.ศ. 2561 - 2565)

องค์การบริหารส่วนจังหวัดศรีสะเกษ

ก. ยุทธศาสตร์ที่ 1 พัฒนาโครงสร้างพื้นฐานและการยกระดับสินค้าการเกษตร การค้า และการท่องเที่ยวให้มีความเจริญและแข่งขันได้

ข. ยุทธศาสตร์การพัฒนาขององค์กรปกครองส่วนท้องถิ่นในเขตจ.ที่ 1 การพัฒนาโครงสร้างพื้นฐาน ทรัพยากรธรรมชาติและสิ่งแวดล้อม

2 ยุทธศาสตร์ที่ 2 การพัฒนาทรัพยากรธรรมชาติและสิ่งแวดล้อม

2.1 ด้านบริการชุมชนและสังคม แผนงานเกษตรและชุมชน

ที่	โครงการ	วัตถุประสงค์	เป้าหมาย (ผลผลิตของโครงการ)	งบประมาณและที่ผ่านมา				ตัวชี้วัด (KPI)	ผลที่คาดว่าจะได้รับ	หน่วยงานรับผิดชอบหลัก
				2561 (บาท)	2562 (บาท)	2563 (บาท)	2564 (บาท)			
93	ก่อสร้างถนน คลส. เชื่อมระหว่างตำบล สายทางบ้านดงลิ้นจี่ ม.6 ต.น้ำอ้อม ถึงบ้านพรหม ม.10 ต.จานใหญ่ อ.กันทรลักษ์ จ.ศรีสะเกษ	- เพื่อให้ประชาชนทั่วไปสัญจรไปมาได้สะดวกรวดเร็ว - เพื่อความเป็นระเบียบเรียบร้อยของบ้านเมือง	กว้าง 4 ม. ยาว 2,000 ม. หนา 0.15 ม.			2,000,000 (งบอุดหนุน)		จำนวนถนนที่เป็นเส้นทางหลัก เชื่อมระหว่างตำบล อำเภอ หรือจังหวัด ได้รับการก่อสร้าง/ปรับปรุง	- ประชาชนได้รับความสะดวกรวดเร็วในการใช้เส้นทางคมนาคมและมีความปลอดภัย - ประชาชนได้รับความสะดวก	สำนักการช่าง
94	ก่อสร้างถนน คลส. เชื่อมระหว่างตำบล สายทางบ้านหนองแสง ม.13 ต.สังเม็ก อ.กันทรลักษ์ - บ้านโนนสำโรง ม.5 ต.ทาด้อ อ.เบญจลักษ์ จ.ศรีสะเกษ	- เพื่อให้ประชาชนทั่วไปสัญจรไปมาได้สะดวกรวดเร็ว - เพื่อความเป็นระเบียบเรียบร้อยของบ้านเมือง	กว้าง 4 ม. ยาว 4,200 ม. หนา 0.15 ม.		2,000,000 (งบ อบจ.)		จำนวนถนนที่เป็นเส้นทางหลัก เชื่อมระหว่างตำบล อำเภอ หรือจังหวัด ได้รับการก่อสร้าง/ปรับปรุง	- ประชาชนได้รับความสะดวกรวดเร็วในการใช้เส้นทางคมนาคมและมีความปลอดภัย - ประชาชนได้รับความสะดวก	สำนักการช่าง	
95	ก่อสร้างถนนลาดยางเชื่อมระหว่างตำบล สายทางบ้านภูมิซโลใหม่ ม.12 ต.เสาชังชัย - บ้านศรีลาดวน ม.15 ต.เบ็ญจะตุล อ.กันทรลักษ์ จ.ศรีสะเกษ	- เพื่อให้ประชาชนทั่วไปสัญจรไปมาได้สะดวกรวดเร็ว - เพื่อความเป็นระเบียบเรียบร้อยของบ้านเมือง	กว้าง 6 ม. ยาว 2,000 ม.			2,000,000 (งบ อบจ.)	จำนวนถนนที่เป็นเส้นทางหลัก เชื่อมระหว่างตำบล อำเภอ หรือจังหวัด ได้รับการก่อสร้าง/ปรับปรุง	- ประชาชนได้รับความสะดวกรวดเร็วในการใช้เส้นทางคมนาคมและมีความปลอดภัย - ประชาชนได้รับความสะดวก	สำนักการช่าง	
96	ซ่อมปรับปรุงถนนหินคลุกเชื่อมระหว่างตำบล สายทางบ้านโนนใหญ่เหนือ ม.10 ต.เมือง - บ้านสำโรง ม.4 ต.สังเม็ก อ.กันทรลักษ์ จ.ศรีสะเกษ	- เพื่อให้ประชาชนทั่วไปสัญจรไปมาได้สะดวกรวดเร็ว - เพื่อความเป็นระเบียบเรียบร้อยของบ้านเมือง	กว้าง 5 ม. ยาว 6,000 ม.			2,000,000 (งบอุดหนุน)	จำนวนถนนที่เป็นเส้นทางหลัก เชื่อมระหว่างตำบล อำเภอ หรือจังหวัด ได้รับการก่อสร้าง/ปรับปรุง	- ประชาชนได้รับความสะดวกรวดเร็วในการใช้เส้นทางคมนาคมและมีความปลอดภัย - ประชาชนได้รับความสะดวก	สำนักการช่าง	

รายละเอียดโครงการพัฒนา

แผนพัฒนาท้องถิ่น (พ.ศ. 2561 - 2565)

องค์การบริหารส่วนจังหวัดศรีสะเกษ

ก. ยุทธศาสตร์ที่ 1 พัฒนาโครงสร้างพื้นฐานและการยกระดับสินค้าการเกษตร การค้า และการท่องเที่ยวให้มีความเจริญและแข่งขันได้

ข. ยุทธศาสตร์การพัฒนาขององค์กรปกครองส่วนท้องถิ่นในเขตจ.ที่ 1 การพัฒนาโครงสร้างพื้นฐาน ทรัพยากรธรรมชาติและสิ่งแวดล้อม

2 ยุทธศาสตร์ที่ 2 การพัฒนาทรัพยากรธรรมชาติและสิ่งแวดล้อม

2.1 ด้านบริการชุมชนและสังคม แผนงานเกษตรและชุมชน

ที่	โครงการ	วัตถุประสงค์	เป้าหมาย (ผลผลิตของโครงการ)	งบประมาณและที่ผ่านมา					ตัวชี้วัด (KPI)	ผลที่คาดว่าจะได้รับ	หน่วยงานรับผิดชอบหลัก
				2561 (บาท)	2562 (บาท)	2563 (บาท)	2564 (บาท)	2565 (บาท)			
97	ซ่อมปรับปรุงถนนหินคลุก เชื่อมระหว่างตำบล สายทางบ้านโคก ม.1 ต.ทุ่งใหญ่ - บ้านช้างเผือกน้อย ม.14 ต.กระแซง อ.กันทรลิช จ.ศรีสะเกษ	- เพื่อให้ประชาชนทั่วไปสัญจรไปมาได้สะดวกรวดเร็ว - เพื่อความเป็นระเบียบเรียบร้อยของบ้านเมือง	กว้าง 4 ม. ยาว 549 ม.	2,000,000 (งบ อบจ.)	500,000 (งบ อบจ.)				จำนวนถนนที่เป็นเส้นทางหลัก เชื่อมระหว่างตำบล อำเภอ หรือจังหวัด ได้รับการก่อสร้าง/ปรับปรุง	- ประชาชนได้รับความสะดวกรวดเร็วในการใช้เส้นทางคมนาคมและมีความปลอดภัยเรียบร้อย	สำนักการช่าง
98	ก่อสร้างถนน คลส. เชื่อมระหว่างตำบล สายทางบ้านโนนยาง ม.6 ต.บึงมะลู - บ้านกระหับ ม.5 ต.โนนสำราญ อ.กันทรลิช จ.ศรีสะเกษ	- เพื่อให้ประชาชนทั่วไปสัญจรไปมาได้สะดวกรวดเร็ว - เพื่อความเป็นระเบียบเรียบร้อยของบ้านเมือง	กว้าง 4 ม. ยาว 4,500 ม.			2,000,000 (งบอุดหนุน)			จำนวนถนนที่เป็นเส้นทางหลัก เชื่อมระหว่างตำบล อำเภอ หรือจังหวัด ได้รับการก่อสร้าง/ปรับปรุง	- ประชาชนได้รับความสะดวกรวดเร็วในการใช้เส้นทางคมนาคมและมีความปลอดภัยเรียบร้อย	สำนักการช่าง
99	ซ่อมสร้างถนนหินคลุก เชื่อมระหว่างตำบล สายทางบ้านโนนศิริ ม.7 ต.บึงมะลู - บ้านกระหับ ม.5 ต.โนนสำราญ อ.กันทรลิช จ.ศรีสะเกษ	- เพื่อให้ประชาชนทั่วไปสัญจรไปมาได้สะดวกรวดเร็ว - เพื่อความเป็นระเบียบเรียบร้อยของบ้านเมือง	กว้าง 5 ม. ยาว 4,500 ม.			2,000,000 (งบ อบจ.)			จำนวนถนนที่เป็นเส้นทางหลัก เชื่อมระหว่างตำบล อำเภอ หรือจังหวัด ได้รับการก่อสร้าง/ปรับปรุง	- ประชาชนได้รับความสะดวกรวดเร็วในการใช้เส้นทางคมนาคมและมีความปลอดภัยเรียบร้อย	สำนักการช่าง
100	ซ่อมสร้างถนนหินคลุกเชื่อมระหว่างตำบล สายทางบ้านหนองตาเสา ม.14 ต.จานใหญ่ อ.กันทรลิช - บ้านฝางหนองแคน ม.2 ต.หนองอาจ อ.บึงอุบล จ.ศรีสะเกษ	- เพื่อให้ประชาชนทั่วไปสัญจรไปมาได้สะดวกรวดเร็ว - เพื่อความเป็นระเบียบเรียบร้อยของบ้านเมือง	กว้าง 6 ม. ยาว 4,000 ม.			2,000,000 (งบ อบจ.)			จำนวนถนนที่เป็นเส้นทางหลัก เชื่อมระหว่างตำบล อำเภอ หรือจังหวัด ได้รับการก่อสร้าง/ปรับปรุง	- ประชาชนได้รับความสะดวกรวดเร็วในการใช้เส้นทางคมนาคมและมีความปลอดภัยเรียบร้อย	สำนักการช่าง

รายละเอียดโครงการพัฒนา

แผนพัฒนาท้องถิ่น (พ.ศ. 2561 - 2565)

องค์การบริหารส่วนจังหวัดศรีสะเกษ

ก. ยุทธศาสตร์ที่ 1 พัฒนาโครงสร้างพื้นฐานและการยกระดับสินค้าการเกษตร การค้า และการท่องเที่ยวให้มีความทันสมัยและแข่งขันได้

ข. ยุทธศาสตร์การพัฒนาขององค์กรปกครองส่วนท้องถิ่นในเขต.ที่ 1 การพัฒนาโครงสร้างพื้นฐาน ทรัพยากรธรรมชาติและสิ่งแวดล้อม

2 ยุทธศาสตร์ที่ 2 การพัฒนาทรัพยากรธรรมชาติและสิ่งแวดล้อม

2.1 ด้านบริการชุมชนและสังคม แผนงานเกษตรและชุมชน

ที่	โครงการ	วัตถุประสงค์	เป้าหมาย (ผลผลิตของโครงการ)	งบประมาณและที่ผ่านมา				ตัวชี้วัด (KPI)	ผลที่คาดว่าจะได้รับ	หน่วยงานรับผิดชอบหลัก
				2561 (บาท)	2562 (บาท)	2563 (บาท)	2564 (บาท)			
101	ซ่อมปรับปรุงถนนลาดยางเชื่อมระหว่างตำบล สายทางแยกทางหลวง 221 - บ้านศรีเจริญ ม.10 ต.หนองหญ้าลาด - บ้านแสงเจริญ ม.6 ต.ตระกาจ - บ้านศรีอุดม ม.8 ต.จานใหญ่	- เพื่อให้ประชาชนทั่วไปสัญจรไปมาได้สะดวกรวดเร็ว - เพื่อความเป็นระเบียบเรียบร้อยของบ้านเมือง	กว้าง 6 ม. ยาว 5,000 ม. ไหล่ 1 ม.	2,000,000 (งบ อบจ.)				จำนวนถนนที่เป็นเส้นทางหลัก เชื่อมระหว่างตำบล อำเภอ หรือจังหวัด ได้รับการก่อสร้าง/ปรับปรุง	- ประชาชนได้รับความสะดวกรวดเร็วในการใช้เส้นทางคมนาคมและมี ความเป็นระเบียบเรียบร้อย	สำนักการช่าง
102	ซ่อมปรับปรุงถนนลาดยางเชื่อมระหว่างตำบล สายทางกัทรักษ์ - บ้านม่วง ม.5 ต.ทุ่งใหญ่ อ.กัทรักษ์ จ.ศรีสะเกษ	- เพื่อให้ประชาชนทั่วไปสัญจรไปมาได้สะดวกรวดเร็ว - เพื่อความเป็นระเบียบเรียบร้อยของบ้านเมือง	กว้าง 6 ม. ยาว 2,500 ม. ไหล่ 1 ม.	2,000,000 (งบอุดหนุน)			จำนวนถนนที่เป็นเส้นทางหลัก เชื่อมระหว่างตำบล อำเภอ หรือจังหวัด ได้รับการก่อสร้าง/ปรับปรุง	- ประชาชนได้รับความสะดวกรวดเร็วในการใช้เส้นทางคมนาคมและมี ความเป็นระเบียบเรียบร้อย	สำนักการช่าง	
103	ซ่อมปรับปรุงถนนลาดยางเชื่อมระหว่างตำบล สายทาง บ้านทุ่งสว่าง ม.6 ต.ภูคเสลา - บ้านหนองหิน ม.2 ต.สามกล้อย อ.กันทรักษ์ จ.ศรีสะเกษ	- เพื่อให้ประชาชนทั่วไปสัญจรไปมาได้สะดวกรวดเร็ว - เพื่อความเป็นระเบียบเรียบร้อยของบ้านเมือง	กว้าง 6 ม. ยาว 4,000 ม.	2,000,000 (งบอุดหนุน)			จำนวนถนนที่เป็นเส้นทางหลัก เชื่อมระหว่างตำบล อำเภอ หรือจังหวัด ได้รับการก่อสร้าง/ปรับปรุง	- ประชาชนได้รับความสะดวกรวดเร็วในการใช้เส้นทางคมนาคมและมี ความเป็นระเบียบเรียบร้อย	สำนักการช่าง	
104	ซ่อมปรับปรุงถนนลาดยางเชื่อมระหว่างตำบล สายทางบ้านนุ่งเรือง ม.7 ต.ขุมน - บ้านภูคเสลา ม.3 ต.ภูคเสลา อ.กันทรักษ์ จ.ศรีสะเกษ	- เพื่อให้ประชาชนทั่วไปสัญจรไปมาได้สะดวกรวดเร็ว - เพื่อความเป็นระเบียบเรียบร้อยของบ้านเมือง	กว้าง 6 ม. ยาว 8,813 ม.	2,000,000 (งบอุดหนุน)			จำนวนถนนที่เป็นเส้นทางหลัก เชื่อมระหว่างตำบล อำเภอ หรือจังหวัด ได้รับการก่อสร้าง/ปรับปรุง	- ประชาชนได้รับความสะดวกรวดเร็วในการใช้เส้นทางคมนาคมและมี ความเป็นระเบียบเรียบร้อย	สำนักการช่าง	

รายละเอียดโครงการพัฒนา

แผนพัฒนาท้องถิ่น (พ.ศ. 2561 - 2565)

องค์การบริหารส่วนจังหวัดศรีสะเกษ

ก. ยุทธศาสตร์ที่ 1 พัฒนาโครงสร้างพื้นฐานและการยกระดับสินค้าการเกษตร การค้า และการท่องเที่ยวให้มีความทันสมัยและแข่งขันได้

ข. ยุทธศาสตร์การพัฒนาขององค์กรปกครองส่วนท้องถิ่นในเขต.ที่ 1 การพัฒนาโครงสร้างพื้นฐาน ทรัพยากรธรรมชาติและสิ่งแวดล้อม

2 ยุทธศาสตร์ที่ 2 การพัฒนาทรัพยากรธรรมชาติและสิ่งแวดล้อม

2.1 ด้านบริการชุมชนและสังคม แผนงานเกษตรและชุมชน

ที่	โครงการ	วัตถุประสงค์	เป้าหมาย (ผลผลิตของโครงการ)	งบประมาณและที่ผ่านมา					ตัวชี้วัด (KPI)	ผลที่คาดว่าจะได้รับ	หน่วยงานรับผิดชอบหลัก
				2561 (บาท)	2562 (บาท)	2563 (บาท)	2564 (บาท)	2565 (บาท)			
105	<b>อำเภอกันทรลักษ์</b> ซ่อมสร้างถนนลาดยางผิวทาง Asphaltic Concrete (โดยวิธี Pavement In-Place Recycling) สายทางบ้านโนนสำราญ ม.11 ต.สังเม็ก - บ้านนาขวน ม.5 ต.ขุขันธ์ อ.กันทรลักษ์ จ.ศรีสะเกษ	- เพื่อให้ประชาชนทั่วไปสัญจรไปมาได้สะดวกรวดเร็ว เพื่อความเป็นระเบียบเรียบร้อยของบ้านเมือง	กว้าง 6 ม. ยาว 1,268 ม.			5,000,000 (งบ อบจ.)			จำนวนถนนที่เป็นเส้นทางหลัก เชื่อมระหว่างตำบล อำเภอ หรือจังหวัด ได้รับการก่อสร้าง/ปรับปรุง	- ประชาชนได้รับความสะดวกรวดเร็วในการใช้เส้นทางคมนาคมและมีความเป็นระเบียบเรียบร้อย	สำนักการช่าง
106	ซ่อมปรับปรุงถนนลาดยางเชื่อมระหว่างตำบล สายทางบ้านโนนคำแก้ว ม.9 ต.สังเม็ก - บ้านนาขวน ม.5 ต.ขุขันธ์ - แยกบ้านโพธิ์เมือง อ.กันทรลักษ์ จ.ศรีสะเกษ	- เพื่อให้ประชาชนทั่วไปสัญจรไปมาได้สะดวกรวดเร็ว - เพื่อความเป็นระเบียบเรียบร้อยของบ้านเมือง	กว้าง 6 ม. ยาว 800 ม.	2,000,000 (งบ อบจ.)				จำนวนถนนที่เป็นเส้นทางหลัก เชื่อมระหว่างตำบล อำเภอ หรือจังหวัด ได้รับการก่อสร้าง/ปรับปรุง	- ประชาชนได้รับความสะดวกรวดเร็วในการใช้เส้นทางคมนาคมและมีความเป็นระเบียบเรียบร้อย	สำนักการช่าง	
107	ซ่อมปรับปรุงถนนลาดยางเชื่อมระหว่างตำบล สายทางบ้านโนนกลาง ม.7 - บ้านโนนคำแก้ว ม.9 ต.สังเม็ก อ.กันทรลักษ์ จ.ศรีสะเกษ	- เพื่อให้ประชาชนทั่วไปสัญจรไปมาได้สะดวกรวดเร็ว - เพื่อความเป็นระเบียบเรียบร้อยของบ้านเมือง	กว้าง 6 ม. ยาว 9,800 ม.				2,000,000 (งบอุดหนุน)	จำนวนถนนที่เป็นเส้นทางหลัก เชื่อมระหว่างตำบล อำเภอ หรือจังหวัด ได้รับการก่อสร้าง/ปรับปรุง	- ประชาชนได้รับความสะดวกรวดเร็วในการใช้เส้นทางคมนาคมและมีความเป็นระเบียบเรียบร้อย	สำนักการช่าง	
108	ซ่อมปรับปรุงถนนลาดยางเชื่อมระหว่างตำบล สายทางบ้านตาเน่งตะวันออก ม.14 ต.บึงมะลู - บ้านทุ่งสว่าง ม.6 ต.ภูตเสลา อ.กันทรลักษ์ จ.ศรีสะเกษ	- เพื่อให้ประชาชนทั่วไปสัญจรไปมาได้สะดวกรวดเร็ว - เพื่อความเป็นระเบียบเรียบร้อยของบ้านเมือง	กว้าง 5 ม. ยาว 5,000 ม.				2,000,000 (งบอุดหนุน)	จำนวนถนนที่เป็นเส้นทางหลัก เชื่อมระหว่างตำบล อำเภอ หรือจังหวัด ได้รับการก่อสร้าง/ปรับปรุง	- ประชาชนได้รับความสะดวกรวดเร็วในการใช้เส้นทางคมนาคมและมีความเป็นระเบียบเรียบร้อย	สำนักการช่าง	

รายละเอียดโครงการพัฒนา

แผนพัฒนาท้องถิ่น (พ.ศ. 2561 - 2565)

องค์การบริหารส่วนจังหวัดศรีสะเกษ

ก. ยุทธศาสตร์ที่ 1 พัฒนาโครงสร้างพื้นฐานและการยกระดับสินค้าการเกษตร การค้า และการท่องเที่ยวให้มีความเจริญและแข่งขันได้

ข. ยุทธศาสตร์การพัฒนาขององค์กรปกครองส่วนท้องถิ่นในเขตจ.ที่ 1 การพัฒนาโครงสร้างพื้นฐาน ทรัพยากรธรรมชาติและสิ่งแวดล้อม

2 ยุทธศาสตร์ที่ 2 การพัฒนาทรัพยากรธรรมชาติและสิ่งแวดล้อม

2.1 ด้านบริการชุมชนและสังคม แผนงานเกษตรและชุมชน

ที่	โครงการ	วัตถุประสงค์	เป้าหมาย (ผลผลิตของโครงการ)	งบประมาณและที่ผ่านมา					ตัวชี้วัด (KPI)	ผลที่คาดว่าจะได้รับ	หน่วยงานรับผิดชอบหลัก
				2561 (บาท)	2562 (บาท)	2563 (บาท)	2564 (บาท)	2565 (บาท)			
109	ซ่อมปรับปรุงถนนหินคลุกเชื่อมระหว่างตำบล สายทางบ้านไหล่ม ๓.2 - บ้านมกัณคม ๓.14 ต.สังเม็ก อ.กันทรลักษ์ - เขต ต.หนองหัว อ.เบญจลักษ์ จ.ศรีสะเกษ	<ul style="list-style-type: none"> <li>- เพื่อให้ประชาชนทั่วไปสัญจรไปมาได้สะดวกรวดเร็ว</li> <li>- เพื่อความเป็นระเบียบเรียบร้อยของบ้านเมือง</li> </ul>	กว้าง 4 ม. ยาว 549 ม.	500,000 (งบ อบจ.)				จำนวนถนนที่เป็นเส้นทางหลัก เชื่อมระหว่างตำบล อำเภอ หรือจังหวัด ได้รับการก่อสร้าง/ปรับปรุง	<ul style="list-style-type: none"> <li>- ประชาชนได้รับความสะดวกรวดเร็วในการใช้เส้นทางคมนาคมและมี</li> <li>- ความเป็นระเบียบเรียบร้อย</li> </ul>	สำนักการช่าง	
110	ซ่อมปรับปรุงถนนลูกรัง เชื่อมระหว่างตำบล สายทางบ้านหนองหัววัง ๓.6 - บ้านขุ่น ๓.1 ต.ขุ่น อ.กันทรลักษ์ จ.ศรีสะเกษ	<ul style="list-style-type: none"> <li>- เพื่อให้ประชาชนทั่วไปสัญจรไปมาได้สะดวกรวดเร็ว</li> <li>- เพื่อความเป็นระเบียบเรียบร้อยของบ้านเมือง</li> </ul>	กว้าง 6 ม. ยาว 3,000 ม.				2,000,000 (งบอุดหนุน)	จำนวนถนนที่เป็นเส้นทางหลัก เชื่อมระหว่างตำบล อำเภอ หรือจังหวัด ได้รับการก่อสร้าง/ปรับปรุง	<ul style="list-style-type: none"> <li>- ประชาชนได้รับความสะดวกรวดเร็วในการใช้เส้นทางคมนาคมและมี</li> <li>- ความเป็นระเบียบเรียบร้อย</li> </ul>	สำนักการช่าง	
111	ซ่อมปรับปรุงถนนลาดยางเชื่อมระหว่างตำบล สายทางบ้านจานเสียว ๓.4 - บ้านหนองแดงน้อย ๓.2 - บ้านโนนใหญ่ ๓.3 ต.เมือง อ.กันทรลักษ์ จ.ศรีสะเกษ	<ul style="list-style-type: none"> <li>- เพื่อให้ประชาชนทั่วไปสัญจรไปมาได้สะดวกรวดเร็ว</li> <li>- เพื่อความเป็นระเบียบเรียบร้อยของบ้านเมือง</li> </ul>	กว้าง 6 ม. ยาว 3,000 ม.				2,000,000 (งบ อบจ.)	จำนวนถนนที่เป็นเส้นทางหลัก เชื่อมระหว่างตำบล อำเภอ หรือจังหวัด ได้รับการก่อสร้าง/ปรับปรุง	<ul style="list-style-type: none"> <li>- ประชาชนได้รับความสะดวกรวดเร็วในการใช้เส้นทางคมนาคมและมี</li> <li>- ความเป็นระเบียบเรียบร้อย</li> </ul>	สำนักการช่าง	
112	ซ่อมปรับปรุงถนนลาดยางเชื่อมระหว่างตำบล สายทางบ้านภูตเสลา ๓.3 - บ้านนารักกา ๓.1 ต.ภูตเสลา อ.กันทรลักษ์ จ.ศรีสะเกษ - ต.นาหอม อ.ทุ่งศรีอุดม จ.อุบลราชธานี	<ul style="list-style-type: none"> <li>- เพื่อให้ประชาชนทั่วไปสัญจรไปมาได้สะดวกรวดเร็ว</li> <li>- เพื่อความเป็นระเบียบเรียบร้อยของบ้านเมือง</li> </ul>	กว้าง 6 ม. ยาว 2,000 ม.				2,000,000 (งบอุดหนุน)	จำนวนถนนที่เป็นเส้นทางหลัก เชื่อมระหว่างตำบล อำเภอ หรือจังหวัด ได้รับการก่อสร้าง/ปรับปรุง	<ul style="list-style-type: none"> <li>- ประชาชนได้รับความสะดวกรวดเร็วในการใช้เส้นทางคมนาคมและมี</li> <li>- ความเป็นระเบียบเรียบร้อย</li> </ul>	สำนักการช่าง	

รายละเอียดโครงการพัฒนา

แผนพัฒนาท้องถิ่น (พ.ศ. 2561 - 2565)

องค์การบริหารส่วนจังหวัดศรีสะเกษ

แบบ ผ. 02

ก. ยุทธศาสตร์ที่ 1 พัฒนาโครงสร้างพื้นฐานและการยกระดับสินค้าการเกษตร การค้า และการท่องเที่ยวให้มีความเจริญและแข่งขันได้

ข. ยุทธศาสตร์การพัฒนาขององค์กรปกครองส่วนท้องถิ่นในเขตจ.ที่ 1 การพัฒนาโครงสร้างพื้นฐาน ทรัพยากรธรรมชาติและสิ่งแวดล้อม

2 ยุทธศาสตร์ที่ 2 การพัฒนาทรัพยากรธรรมชาติและสิ่งแวดล้อม

2.1 ด้านบริการชุมชนและสังคม แผนงานเกษตรและชุมชน

ที่	โครงการ	วัตถุประสงค์	เป้าหมาย (ผลผลิตของโครงการ)	งบประมาณและที่ผ่านมา				ตัวชี้วัด (KPI)	ผลที่คาดว่าจะได้รับ	หน่วยงานรับผิดชอบหลัก
				2561 (บาท)	2562 (บาท)	2563 (บาท)	2564 (บาท)			
113	ซ่อมสร้างถนนลาดยางผิวทาง Asphaltic Concrete (โดยวิธี Pavement In-Place Recycling) สายทางหลวงหมายเลข 221 บ้านสันติสุข ม.15 ต.ภูเงิน อ.กันทรลักษณ์ - บ้านตายู ม.7 ต.สระแก้ว อ.ศรีรัตนะ จ.ศรีสะเกษ	- เพื่อให้ประชาชนทั่วไปสัญจรไปมาได้สะดวกรวดเร็ว - เพื่อความเป็นระเบียบเรียบร้อยของบ้านเมือง	กว้าง 6 ม. ยาว 1,356 ม.		5,000,000 (งบ อบจ.)			จำนวนของถนนที่เป็นหลัก เชื่อมระหว่างตำบล อำเภอ หรือจังหวัด ได้รับการก่อสร้าง/ปรับปรุง	- ประชาชนได้รับความสะดวกเร็วในการใช้เส้นทางคมนาคมและมีความเป็นระเบียบเรียบร้อย	สำนักงานการช่าง
114	ซ่อมปรับปรุงถนนลูกรังเชื่อมระหว่างตำบลสายทางบ้านโนนใหญ่ ม.3 - บ้านหนองเตี้ยน้อย ม.2 - บ้านโนนเขี้ยว ม.6 ต.เมือง - บ้านวังหมู ม.6 - บ้านมดลาด ม.7 ต.เวียงเหนือ	- เพื่อให้ประชาชนทั่วไปสัญจรไปมาได้สะดวกรวดเร็ว - เพื่อความเป็นระเบียบเรียบร้อยของบ้านเมือง	กว้าง 6 ม. ยาว 8,053 ม.			2,000,000 (งบอุดหนุน)		จำนวนของถนนที่เป็นเส้นทางหลัก เชื่อมระหว่างตำบล อำเภอ หรือจังหวัด ได้รับการก่อสร้าง/ปรับปรุง	- ประชาชนได้รับความสะดวกเร็วในการใช้เส้นทางคมนาคมและมีความเป็นระเบียบเรียบร้อย	สำนักการช่าง
115	ซ่อมปรับปรุงถนนลาดยางเชื่อมระหว่างตำบลสายทาง บ้านสว่าง ม.8 - บ้านชนาก่า ม.3 - บ้านชนาใหม่ ม.7 - บ้านขะยุง ม.4 ต.น้ำอ้อม อ.กันทรลักษณ์ จ.ศรีสะเกษ	- เพื่อให้ประชาชนทั่วไปสัญจรไปมาได้สะดวกรวดเร็ว - เพื่อความเป็นระเบียบเรียบร้อยของบ้านเมือง	กว้าง 6 ม. ยาว 5,150 ม.			2,000,000 (งบ อบจ.)		จำนวนของถนนที่เป็นเส้นทางหลัก เชื่อมระหว่างตำบล อำเภอ หรือจังหวัด ได้รับการก่อสร้าง/ปรับปรุง	- ประชาชนได้รับความสะดวกเร็วในการใช้เส้นทางคมนาคมและมีความเป็นระเบียบเรียบร้อย	สำนักการช่าง
116	ซ่อมปรับปรุงถนนลาดยางเชื่อมระหว่างตำบลสายทาง บ้านทุ่งใหญ่ ม.4 - บ้านโนนสะอาด ม.10 ต.ทุ่งใหญ่ อ.กันทรลักษณ์ จ.ศรีสะเกษ	- เพื่อให้ประชาชนทั่วไปสัญจรไปมาได้สะดวกรวดเร็ว - เพื่อความเป็นระเบียบเรียบร้อยของบ้านเมือง	กว้าง 6 ม. ยาว 3,000 ม.			2,000,000 (งบอุดหนุน)		จำนวนของถนนที่เป็นเส้นทางหลัก เชื่อมระหว่างตำบล อำเภอ หรือจังหวัด ได้รับการก่อสร้าง/ปรับปรุง	- ประชาชนได้รับความสะดวกเร็วในการใช้เส้นทางคมนาคมและมีความเป็นระเบียบเรียบร้อย	สำนักการช่าง



รายละเอียดโครงการพัฒนา

แผนพัฒนาท้องถิ่น (พ.ศ. 2561 - 2565)

องค์การบริหารส่วนจังหวัดศรีสะเกษ

แบบ ผ. 02

ก. ยุทธศาสตร์ที่ 1 พัฒนาโครงสร้างพื้นฐานและการยกระดับสินค้าการเกษตร การค้า และการท่องเที่ยวให้มีความรัฐาและแข่งขันได้

ข. ยุทธศาสตร์การพัฒนาขององค์กรปกครองส่วนท้องถิ่นในเขตจ.ที่ 1 การพัฒนาโครงสร้างพื้นฐาน ทรัพยากรธรรมชาติและสิ่งแวดล้อม

2 ยุทธศาสตร์ที่ 2 การพัฒนาทรัพยากรธรรมชาติและสิ่งแวดล้อม

2.1 ด้านบริการชุมชนและสังคม แผนงานคณะและชุมชน

ที่	โครงการ	วัตถุประสงค์	เป้าหมาย (ผลผลิตของโครงการ)	งบประมาณและที่ผ่านมา					ตัวชี้วัด (KPI)	ผลที่คาดว่าจะได้รับ	หน่วยงานรับผิดชอบหลัก
				2561 (บาท)	2562 (บาท)	2563 (บาท)	2564 (บาท)	2565 (บาท)			
117	ซ่อมปรับปรุงถนนลูกรังเชื่อมระหว่างตำบล สายทาง บ้านโนนตม ม.2 - บ้านโนนสมบูรณ์ ม.3 ต.ขุขันธ์ อ.กันทรลักษ์ จ.ศรีสะเกษ	- เพื่อให้ประชาชนทั่วไปสัญจรไปมาได้สะดวกรวดเร็ว - เพื่อความเป็นระเบียบเรียบร้อยของบ้านเมือง	กว้าง 6 ม. ยาว 4,000 ม.	2,000,000 (งบ อบจ.)					จำนวนถนนที่เป็นเส้นทางหลัก เชื่อมระหว่างตำบล อำเภอ หรือจังหวัด ได้รับการก่อสร้าง/ปรับปรุง	- ประชาชนได้รับความสะดวกรวดเร็วในการใช้เส้นทางคมนาคมและมีความปลอดภัยเป็นระเบียบเรียบร้อย	สำนักการช่าง
118	ซ่อมปรับปรุงถนนหินคลุกเชื่อมระหว่างตำบล สายทางบ้านหนองหิน ม.6 ต.ภูเคลา - บ้านโนนเรือ ม.6 ต.สวนกล้วย อ.กันทรลักษ์ จ.ศรีสะเกษ 14.692487N,104.829230E- 14.722698N,104.818527E	- เพื่อให้ประชาชนทั่วไปสัญจรไปมาได้สะดวกรวดเร็ว เพื่อความเป็นระเบียบเรียบร้อยของบ้านเมือง	กว้าง 5 ม. ยาว 442 ม.		500,000 (งบ อบจ.)			จำนวนถนนที่เป็นเส้นทางหลัก เชื่อมระหว่างตำบล อำเภอ หรือจังหวัด ได้รับการก่อสร้าง/ปรับปรุง	- ประชาชนได้รับความสะดวกรวดเร็วในการใช้เส้นทางคมนาคมและมีความปลอดภัยเป็นระเบียบเรียบร้อย	สำนักการช่าง	
119	ซ่อมปรับปรุงถนนหินคลุกเชื่อมระหว่างตำบล สายทางบ้านหนองหิน ม.2 ต.สวนกล้วย - บ้านทุ่งสว่าง ม.6 ต.ภูเคลา อ.กันทรลักษ์ จ.ศรีสะเกษ	- เพื่อให้ประชาชนทั่วไปสัญจรไปมาได้สะดวกรวดเร็ว เพื่อความเป็นระเบียบเรียบร้อยของบ้านเมือง	กว้าง 4 ม. ยาว 2,300 ม.			1,000,000 (งบ อบจ.)	1,000,000 (งบ อบจ.)	จำนวนถนนที่เป็นเส้นทางหลัก เชื่อมระหว่างตำบล อำเภอ หรือจังหวัด ได้รับการก่อสร้าง/ปรับปรุง	- ประชาชนได้รับความสะดวกรวดเร็วในการใช้เส้นทางคมนาคมและมีความปลอดภัยเป็นระเบียบเรียบร้อย	สำนักการช่าง	
120	ซ่อมปรับปรุงถนนหินคลุกเชื่อมระหว่างตำบล สายทางบ้านหนองผักกูด ม.8 ต.ขุขันธ์ - บ้านสร้างศาลา ม.10 ต.สังเม็ก อ.กันทรลักษ์ จ.ศรีสะเกษ 14.606017N,104.765293E- 14.615360N,104.728872E	- เพื่อให้ประชาชนทั่วไปสัญจรไปมาได้สะดวกรวดเร็ว เพื่อความเป็นระเบียบเรียบร้อยของบ้านเมือง	กว้าง 5 ม. ยาว 442 ม.			500,000 (งบ อบจ.)		จำนวนถนนที่เป็นเส้นทางหลัก เชื่อมระหว่างตำบล อำเภอ หรือจังหวัด ได้รับการก่อสร้าง/ปรับปรุง	- ประชาชนได้รับความสะดวกรวดเร็วในการใช้เส้นทางคมนาคมและมีความปลอดภัยเป็นระเบียบเรียบร้อย	สำนักการช่าง	

รายละเอียดโครงการพัฒนา

แผนพัฒนาท้องถิ่น (พ.ศ. 2561 - 2565)

องค์การบริหารส่วนจังหวัดศรีสะเกษ

ก. ยุทธศาสตร์ที่ 1 พัฒนาโครงสร้างพื้นฐานและการยกระดับสินค้าการเกษตร การค้า และการท่องเที่ยวให้มีความทันสมัยและแข่งขันได้

ข. ยุทธศาสตร์การพัฒนาขององค์กรปกครองส่วนท้องถิ่นในเขต.ที่ 1 การพัฒนาโครงสร้างพื้นฐาน ทรัพยากรธรรมชาติและสิ่งแวดล้อม

2 ยุทธศาสตร์ที่ 2 การพัฒนาทรัพยากรธรรมชาติและสิ่งแวดล้อม

2.1 ด้านบริการชุมชนและสังคม แผนงานเกษตรและชุมชน

ที่	โครงการ	วัตถุประสงค์	เป้าหมาย (ผลผลิตของโครงการ)	งบประมาณและที่ผ่านมา				ตัวชี้วัด (KPI)	ผลที่คาดว่าจะได้รับ	หน่วยงานรับผิดชอบหลัก
				2561 (บาท)	2562 (บาท)	2563 (บาท)	2564 (บาท)			
121	<b>อำเภอกันทรลักษ์</b> ซ่อมปรับปรุงถนนหินคลุกเชื่อมระหว่างตำบล สายทางบ้านรุ่งเรือง ม.7 ต.ขุ่น - บ้านโนนคูณ ม.14 ต.ภูตเสลา อ.กันทรลักษ์ จ.ศรีสะเกษ 14.630642N,104.801067E-14.652756N,104.814324E	- เพื่อให้ประชาชนทั่วไปสัญจรไปมาได้สะดวกรวดเร็ว - เพื่อความเป็นระเบียบเรียบร้อยของบ้านเมือง	กว้าง 5 ม. ยาว 442 ม.		500,000 (งบ อบจ.)			จำนวนถนนที่เป็นเส้นทางหลัก เชื่อมระหว่างตำบล อำเภอ หรือจังหวัด ได้รับการก่อสร้าง/ปรับปรุง	- ประชาชนได้รับความสะดวกรวดเร็วในการใช้เส้นทางคมนาคมและมีความเป็นระเบียบเรียบร้อย	สำนักงานการช่าง
122	ซ่อมปรับปรุงถนนหินคลุกเชื่อมระหว่างตำบล สายทาง บ้านชะวอ ม.9 ต.ภูตเสลา - บ้านรุ่งเรือง ม.7 ต.ขุ่น อ.กันทรลักษ์ จ.ศรีสะเกษ 14.663600N,104.799040E-14.657570N,104.797250E	- เพื่อให้ประชาชนทั่วไปสัญจรไปมาได้สะดวกรวดเร็ว - เพื่อความเป็นระเบียบเรียบร้อยของบ้านเมือง	กว้าง 4 ม. ยาว 548 ม.		500,000 (งบ อบจ.)			จำนวนถนนที่เป็นเส้นทางหลัก เชื่อมระหว่างตำบล อำเภอ หรือจังหวัด ได้รับการก่อสร้าง/ปรับปรุง	- ประชาชนได้รับความสะดวกรวดเร็วในการใช้เส้นทางคมนาคมและมีความเป็นระเบียบเรียบร้อย	สำนักงานการช่าง
123	ก่อสร้างถนน คลส. เชื่อมระหว่างตำบล สายทางบ้าน ณรงค์ ม.4 ต.ภูตเสลา อ.กันทรลักษ์ จ.ศรีสะเกษ - เขต ต.โพธิ์ชัย อ.น้ำขุ่น จ.อุบลราชธานี 14.626882N,104.803974E-14.629823N,104.836669E	- เพื่อให้ประชาชนทั่วไปสัญจรไปมาได้สะดวกรวดเร็ว - เพื่อความเป็นระเบียบเรียบร้อยของบ้านเมือง	กว้าง 5 ม. ยาว 151 ม. หนา 0.15 ม.		500,000 (งบ อบจ.)			จำนวนถนนที่เป็นเส้นทางหลัก เชื่อมระหว่างตำบล อำเภอ หรือจังหวัด ได้รับการก่อสร้าง/ปรับปรุง	- ประชาชนได้รับความสะดวกรวดเร็วในการใช้เส้นทางคมนาคมและมีความเป็นระเบียบเรียบร้อย	สำนักงานการช่าง
124	ก่อสร้างถนน คลส. เชื่อมระหว่างตำบล สายทาง บ้านสามแยก ม.11 ต.ภูตเสลา - บ้านตาเครือ ม.4 - บ้านขุ่น ม.1 ต.ขุ่น อ.กันทรลักษ์ จ.ศรีสะเกษ 14.623614N,104.817163E-14.615549N,104.815914E	- เพื่อให้ประชาชนทั่วไปสัญจรไปมาได้สะดวกรวดเร็ว - เพื่อความเป็นระเบียบเรียบร้อยของบ้านเมือง	กว้าง 4 ม. ยาว 1,500 ม. หนา 0.15 ม.		1,200,000 (งบ อบจ.)	1,200,000 (งบ อบจ.)	1,200,000 (งบ อบจ.)	จำนวนถนนที่เป็นเส้นทางหลัก เชื่อมระหว่างตำบล อำเภอ หรือจังหวัด ได้รับการก่อสร้าง/ปรับปรุง	- ประชาชนได้รับความสะดวกรวดเร็วในการใช้เส้นทางคมนาคมและมีความเป็นระเบียบเรียบร้อย	สำนักงานการช่าง

รายละเอียดโครงการพัฒนา  
แผนพัฒนาท้องถิ่น (พ.ศ. 2561 - 2565)  
องค์การบริหารส่วนจังหวัดศรีสะเกษ

- ก. ยุทธศาสตร์ที่ 1 พัฒนาโครงสร้างพื้นฐานและการยกระดับสินค้าการเกษตร การค้า และการท่องเที่ยวให้มีความเจริญและแข่งขันได้
- ข. ยุทธศาสตร์การพัฒนาขององค์กรปกครองส่วนท้องถิ่นในเขตจ.ที่ 1 การพัฒนาโครงสร้างพื้นฐาน ทรัพยากรธรรมชาติและสิ่งแวดล้อม

2.1 ด้านบริการชุมชนและสังคม แผนงานเขตและชุมชน

ที่	โครงการ	วัตถุประสงค์	เป้าหมาย (ผลผลิตของโครงการ)	งบประมาณและที่ผ่านมา					ตัวชี้วัด (KPI)	ผลที่คาดว่าจะได้รับ	หน่วยงานรับผิดชอบหลัก
				2561 (บาท)	2562 (บาท)	2563 (บาท)	2564 (บาท)	2565 (บาท)			
125	ก่อสร้างถนน คลส. เชื่อมระหว่างตำบล สายทางบ้านโนนงาม ม.8 ต.กุดเสลา อ.กันทรลักษณ์ จ.ศรีสะเกษ - บ้านซึ้ง ต.กุดเรือ อ.ตุ้ศรีอุดม จ.อุบลราชธานี 14.675152N,104.869518E- 14.678795N,104.886233E	- เพื่อให้ประชาชนทั่วไปสัญจรไปมาได้สะดวกรวดเร็ว เพื่อความเป็นระเบียบเรียบร้อยของบ้านเมือง	กว้าง 5 ม. ยาว 2,000 ม. หนา 0.15 ม.	2,000,000 (งบ อบจ.)	2,000,000 (งบ อบจ.)	2,000,000 (งบ อบจ.)	2,000,000 (งบ อบจ.)	2,000,000 (งบ อบจ.)	จำนวนถนนที่เป็นเส้นทางหลัก เชื่อมระหว่างตำบล อำเภอ หรือจังหวัด ได้รับการก่อสร้าง/ปรับปรุง	- ประชาชนได้รับความสะดวกรวดเร็วในการใช้เส้นทางคมนาคมและมีความเป็นระเบียบเรียบร้อย	สำนักงานการช่าง
126	ก่อสร้างถนน คลส. เชื่อมระหว่างตำบล สายทางบ้านหนองสูง ม.7 ต.กุดเสลา - บ้านนารุ่งเรือง ม.7 ต.ขุขันธ์ อ.กันทรลักษณ์ จ.ศรีสะเกษ 14.628054N,104.810020E- 14.646548N,104.821683E	- เพื่อให้ประชาชนทั่วไปสัญจรไปมาได้สะดวกรวดเร็ว เพื่อความเป็นระเบียบเรียบร้อยของบ้านเมือง	กว้าง 5 ม. ยาว 2,500 ม. หนา 0.15 ม.	2,500,000 (งบ อบจ.)	2,500,000 (งบ อบจ.)	2,500,000 (งบ อบจ.)	2,500,000 (งบ อบจ.)	2,500,000 (งบ อบจ.)	จำนวนถนนที่เป็นเส้นทางหลัก เชื่อมระหว่างตำบล อำเภอ หรือจังหวัด ได้รับการก่อสร้าง/ปรับปรุง	- ประชาชนได้รับความสะดวกรวดเร็วในการใช้เส้นทางคมนาคมและมีความเป็นระเบียบเรียบร้อย	สำนักงานการช่าง
127	ก่อสร้างถนน คลส. เชื่อมระหว่างตำบล สายทางบ้านโนนคูณ ม.14 ต.กุดเสลา - บ้านนารุ่งเรือง ม.7 ต.ขุขันธ์ อ.กันทรลักษณ์ จ.ศรีสะเกษ 14.652717N,104.814186E-14.635030N,104.794424E	- เพื่อให้ประชาชนทั่วไปสัญจรไปมาได้สะดวกรวดเร็ว เพื่อความเป็นระเบียบเรียบร้อยของบ้านเมือง	กว้าง 5 ม. ยาว 3,000 ม. หนา 0.15 ม.	3,000,000 (งบอุดหนุน)	3,000,000 (งบอุดหนุน)	3,000,000 (งบอุดหนุน)	3,000,000 (งบอุดหนุน)	3,000,000 (งบอุดหนุน)	จำนวนถนนที่เป็นเส้นทางหลัก เชื่อมระหว่างตำบล อำเภอ หรือจังหวัด ได้รับการก่อสร้าง/ปรับปรุง	- ประชาชนได้รับความสะดวกรวดเร็วในการใช้เส้นทางคมนาคมและมีความเป็นระเบียบเรียบร้อย	สำนักงานการช่าง
128	ซ่อมปรับปรุงถนนลาดยางผิวทาง Para Asphaltic Concrete (ไดยวี Pavement In - Place Recycling) เชื่อมระหว่างตำบล สายทางบ้านโนนคำแก้ว ม.9 ต.สังเม็ก - บ้านนาขวน ม.5 ต.ขุขันธ์ อ.กันทรลักษณ์ จ.ศรีสะเกษ	- เพื่อให้ประชาชนทั่วไปสัญจรไปมาได้สะดวกรวดเร็ว เพื่อความเป็นระเบียบเรียบร้อยของบ้านเมือง	กว้าง 6 ม. ยาว 1,150 ม.	1,900,000 (งบ อบจ.)	1,900,000 (งบ อบจ.)	1,900,000 (งบ อบจ.)	1,900,000 (งบ อบจ.)	1,900,000 (งบ อบจ.)	จำนวนถนนที่เป็นเส้นทางหลัก เชื่อมระหว่างตำบล อำเภอ หรือจังหวัด ได้รับการก่อสร้าง/ปรับปรุง	- ประชาชนได้รับความสะดวกรวดเร็วในการใช้เส้นทางคมนาคมและมีความเป็นระเบียบเรียบร้อย	สำนักงานการช่าง

รายละเอียดโครงการพัฒนา

แผนพัฒนาท้องถิ่น (พ.ศ. 2561 - 2565)

องค์การบริหารส่วนจังหวัดศรีสะเกษ

ก. ยุทธศาสตร์ที่ 1 พัฒนาโครงสร้างพื้นฐานและการยกระดับสินค้าการเกษตร การค้า และการท่องเที่ยวให้มีความทันสมัยและแข่งขันได้

ข. ยุทธศาสตร์การพัฒนาขององค์กรปกครองส่วนท้องถิ่นในเขตจ.ที่ 1 การพัฒนาโครงสร้างพื้นฐาน ทรัพยากรธรรมชาติและสิ่งแวดล้อม

2 ยุทธศาสตร์ที่ 2 การพัฒนาทรัพยากรธรรมชาติและสิ่งแวดล้อม

2.1 ตำบลบริการชุมชนและสังคม แผนงานเกษตรและชุมชน

ที่	โครงการ	วัตถุประสงค์	เป้าหมาย (ผลผลิตของโครงการ)	งบประมาณและที่ผ่านมา				ตัวชี้วัด (KPI)	ผลที่คาดว่าจะได้รับ	หน่วยงานรับผิดชอบหลัก
				2561 (บาท)	2562 (บาท)	2563 (บาท)	2564 (บาท)			
129	<b>อำนวยการ</b> ซ่อมปรับปรุงถนนลาดยางผิวทาง Para Asphaltic Concrete (โดยวิธี Pavement In - Place Recycling) สายทางบ้านสามแยก ม.11 ต.ภูตเสลา อ.กันทรลักษณ์ จ.ศรีสะเกษ - เขต ต.โพธิ์ชัย อ.น้ำขุ่น จ.อุบลราชธานี 14.714682N,104.851957E-	- เพื่อให้ประชาชนทั่วไป สัญจรไปมาได้สะดวกรวดเร็ว - เพื่อความเป็นระเบียบ เรียบร้อยของบ้านเมือง	กว้าง 6 ม. ยาว 5,000 ม.	7,500,000 (งบอุดหนุน)	7,500,000 (งบอุดหนุน)	7,500,000 (งบอุดหนุน)	7,500,000 (งบอุดหนุน)	จำนวนถนนที่เป็นเส้นทาง หลัก เชื่อมระหว่างตำบล อำเภอ หรือจังหวัด ได้รับการ ก่อสร้าง/ปรับปรุง	- ประชาชนได้รับความ สะดวกรวดเร็วในการใช้ เส้นทางคมนาคมและมีความ เป็นระเบียบเรียบร้อย	สำนักงาน หลัก
130	ซ่อมปรับปรุงถนนลาดยางผิวทาง Para Asphaltic Concrete (โดยวิธี Pavement In - Place Recycling) สายทางบ้านทุ่งสว่าง ม.6 ต.ภูตเสลา - บ้านหนองหิน ม.2 ต.สวนกล้วย อ.กันทรลักษณ์ จ.ศรีสะเกษ 14.687621N,104.822484E-14.693396N,104.804993E	- เพื่อให้ประชาชนทั่วไป สัญจรไปมาได้สะดวกรวดเร็ว - เพื่อความเป็นระเบียบ เรียบร้อยของบ้านเมือง	กว้าง 6 ม. ยาว 2,050 ม.	3,300,000 (งบอุดหนุน)	3,300,000 (งบอุดหนุน)	3,300,000 (งบอุดหนุน)	3,300,000 (งบอุดหนุน)	จำนวนถนนที่เป็นเส้นทาง หลัก เชื่อมระหว่างตำบล อำเภอ หรือจังหวัด ได้รับการ ก่อสร้าง/ปรับปรุง	- ประชาชนได้รับความ สะดวกรวดเร็วในการใช้ เส้นทางคมนาคมและมีความ เป็นระเบียบเรียบร้อย	สำนักงาน หลัก
131	ก่อสร้างถนนลาดยางผิวทาง Para Asphaltic Concrete (โดยวิธี Pavement In - Place Recycling) สายทางบ้านโนนเรือ ม.6 ต.สามกัลย์ - บ้านสามแยก ม.11 ต.ภูตเสลา อ.กันทรลักษณ์ จ.ศรีสะเกษ 14.719368N,104.810765E-14.717032N,104.846633E	- เพื่อให้ประชาชนทั่วไป สัญจรไปมาได้สะดวกรวดเร็ว - เพื่อความเป็นระเบียบ เรียบร้อยของบ้านเมือง	กว้าง 6 ม. ยาว 4,150 ม.	16,000,000 (งบอุดหนุน)	16,000,000 (งบอุดหนุน)	16,000,000 (งบอุดหนุน)	16,000,000 (งบอุดหนุน)	จำนวนถนนที่เป็นเส้นทาง หลัก เชื่อมระหว่างตำบล อำเภอ หรือจังหวัด ได้รับการ ก่อสร้าง/ปรับปรุง	- ประชาชนได้รับความ สะดวกรวดเร็วในการใช้ เส้นทางคมนาคมและมีความ เป็นระเบียบเรียบร้อย	สำนักงาน หลัก
132	ก่อสร้างถนน คลส. เชื่อมระหว่างตำบล สายทางบ้านโนนเรือ ม.6 - บ้านคำบอน ม.8 ต.สวนกล้วย อ.กันทรลักษณ์ - บ้านห้วยเจริญ ม.13 ต.ทาดือ อ.เบญจลักษณ์ จ.ศรีสะเกษ 14.719368N,104.810765E-14.717032N,104.846633E	- เพื่อให้ประชาชนทั่วไป สัญจรไปมาได้สะดวกรวดเร็ว - เพื่อความเป็นระเบียบ เรียบร้อยของบ้านเมือง	กว้าง 5 ม. ยาว 1,521 ม. หนา 0.15 ม.	5,000,000 (งบ อบจ.)				จำนวนถนนที่เป็นเส้นทาง หลัก เชื่อมระหว่างตำบล อำเภอ หรือจังหวัด ได้รับการ ก่อสร้าง/ปรับปรุง	- ประชาชนได้รับความ สะดวกรวดเร็วในการใช้ เส้นทางคมนาคมและมีความ เป็นระเบียบเรียบร้อย	สำนักงาน หลัก

รายละเอียดโครงการพัฒนา  
แผนพัฒนาท้องถิ่น (พ.ศ. 2561 - 2565)  
องค์การบริหารส่วนจังหวัดศรีสะเกษ

- ก. ยุทธศาสตร์ที่ 1 พัฒนาโครงสร้างพื้นฐานและการยกระดับสินค้าการเกษตร การค้า และการท่องเที่ยวให้มีความทันสมัยและแข่งขันได้  
ข. ยุทธศาสตร์การพัฒนาขององค์กรปกครองส่วนท้องถิ่นในเขตจ.ที่ 1 การพัฒนาโครงสร้างพื้นฐาน ทรัพยากรธรรมชาติและสิ่งแวดล้อม

2 ยุทธศาสตร์ที่ 2 การพัฒนาทรัพยากรธรรมชาติและสิ่งแวดล้อม

2.1 ด้านบริการชุมชนและสังคม แผนงานเกษตรและชุมชน

ที่	โครงการ	วัตถุประสงค์	เป้าหมาย (ผลผลิตของโครงการ)	งบประมาณและที่ผ่านมา				ตัวชี้วัด (KPI)	ผลที่คาดว่าจะได้รับ	หน่วยงานรับผิดชอบหลัก
				2561 (บาท)	2562 (บาท)	2563 (บาท)	2564 (บาท)			
133	<b>อำเภอกันทรลักษ์</b> ซ่อมปรับปรุงถนนหินคลุกเชื่อมระหว่างตำบล สายทางบ้านเขื่อนช้าง ม.15 ต.สังเม็ก - บ้านทุ่งขนวน ม.1 ต.สวนกล้วย อ.กันทรลักษ์ จ.ศรีสะเกษ 14.703840N,104.696567E-	- เพื่อให้ประชาชนทั่วไป สัญจรไปมาได้สะดวกรวดเร็ว - เพื่อความเป็นระเบียบ เรียบร้อยของบ้านเมือง	กว้าง 4 ม. ยาว 1,250 ม.		1,000,000 (งบ อบจ.)			จำนวนถนนที่เป็นเส้นทาง หลัก เชื่อมระหว่างตำบล อำเภอ หรือจังหวัด ได้รับการ ก่อสร้าง/ปรับปรุง	- ประชาชนได้รับความ สะดวกรวดเร็วในการใช้ เส้นทางคมนาคมและมีความ เป็นระเบียบเรียบร้อย	สำนักงานการช่าง
134	ซ่อมปรับปรุงถนนหินคลุกเชื่อมระหว่างตำบล สายทางบ้านทุ่งขนวนเหนือ ม.11 ต.สวนกล้วย - บ้านนาถิ่นตรม ม.14 ต.สังเม็ก อ.กันทรลักษ์ จ.ศรีสะเกษ 14.700015N,104.713725E-14.759916N,104.712861E	- เพื่อให้ประชาชนทั่วไป สัญจรไปมาได้สะดวกรวดเร็ว - เพื่อความเป็นระเบียบ เรียบร้อยของบ้านเมือง	กว้าง 5 ม. ยาว 442 ม.		500,000 (งบ อบจ.)			จำนวนถนนที่เป็นเส้นทาง หลัก เชื่อมระหว่างตำบล อำเภอ หรือจังหวัด ได้รับการ ก่อสร้าง/ปรับปรุง	- ประชาชนได้รับความ สะดวกรวดเร็วในการใช้ เส้นทางคมนาคมและมีความ เป็นระเบียบเรียบร้อย	สำนักงานการช่าง
135	ซ่อมปรับปรุงถนนหินคลุกเชื่อมระหว่างตำบล สายทางบ้านทุ่งขนวนเหนือ ม.11 ต.สวนกล้วย อ.กันทรลักษ์ - บ้านดอนเขี้ยว ม.6 ต.ท่าก้อ - บ้านโนนเขียงสอน ม.7 ต.หนองหัว อ.เบญจลักษ์ จ.ศรีสะเกษ 14.700980N,104.755810E-14.760300N,104.751462E	- เพื่อให้ประชาชนทั่วไป สัญจรไปมาได้สะดวกรวดเร็ว - เพื่อความเป็นระเบียบ เรียบร้อยของบ้านเมือง	กว้าง 5 ม. ยาว 440 ม.		500,000 (งบ อบจ.)			จำนวนถนนที่เป็นเส้นทาง หลัก เชื่อมระหว่างตำบล อำเภอ หรือจังหวัด ได้รับการ ก่อสร้าง/ปรับปรุง	- ประชาชนได้รับความ สะดวกรวดเร็วในการใช้ เส้นทางคมนาคมและมีความ เป็นระเบียบเรียบร้อย	สำนักงานการช่าง
136	ซ่อมปรับปรุงถนนหินคลุก เชื่อมระหว่างตำบล สายทางบ้านทุ่งขนวนเหนือ ม.11 ต.สวนกล้วย อ.กันทรลักษ์ - บ้านโนนเขียงสี ม.9 ต.หนองหัว อ.เบญจลักษ์ จ.ศรีสะเกษ 14.716300N,104.762050E-14.721350N,104.758490E	- เพื่อให้ประชาชนทั่วไป สัญจรไปมาได้สะดวกรวดเร็ว - เพื่อความเป็นระเบียบ เรียบร้อยของบ้านเมือง	กว้าง 4 ม. ยาว 549 ม.		500,000 (งบ อบจ.)			จำนวนถนนที่เป็นเส้นทาง หลัก เชื่อมระหว่างตำบล อำเภอ หรือจังหวัด ได้รับการ ก่อสร้าง/ปรับปรุง	- ประชาชนได้รับความ สะดวกรวดเร็วในการใช้ เส้นทางคมนาคมและมีความ เป็นระเบียบเรียบร้อย	สำนักงานการช่าง

รายละเอียดโครงการพัฒนา

แบบ ผ. 02

แผนพัฒนาท้องถิ่น (พ.ศ. 2561 - 2565)

องค์การบริหารส่วนจังหวัดศรีสะเกษ

ก. ยุทธศาสตร์ที่ 1 พัฒนาโครงสร้างพื้นฐานและการยกระดับสินค้าการเกษตร การค้า และการท่องเที่ยวให้มีความเจริญและแข่งขันได้

ข. ยุทธศาสตร์การพัฒนาขององค์กรปกครองส่วนท้องถิ่นในเขตจ.ที่ 1 การพัฒนาโครงสร้างพื้นฐาน ทรัพยากรธรรมชาติและสิ่งแวดล้อม

2 ยุทธศาสตร์ที่ 2 การพัฒนาทรัพยากรธรรมชาติและสิ่งแวดล้อม

2.1 ด้านบริการชุมชนและสังคม แผนงานเกษตรและชุมชน

ที่	โครงการ	วัตถุประสงค์	เป้าหมาย (ผลผลิตของโครงการ)	งบประมาณและที่ผ่านมา				ตัวชี้วัด (KPI)	ผลที่คาดว่าจะได้รับ	หน่วยงานรับผิดชอบหลัก
				2561 (บาท)	2562 (บาท)	2563 (บาท)	2564 (บาท)			
137	ซ่อมปรับปรุงถนนหินคลุกเชื่อมระหว่างตำบล สายทางบ้านคำบอน ม.8 ต.สามถ้อย อ.กันทรลักษณ์ - บ้านคำสะอาด ม.8 - บ้านด้วยน้ำทิพย์ ม.11 ต.ท่าคล้อ อ.เนือจตุรัส จ.ศรีสะเกษ 14.733783N,104.797406E-14.743794N,104.807785E	- เพื่อให้ประชาชนทั่วไปสัญจรไปมาได้สะดวกรวดเร็ว - เพื่อความเป็นระเบียบเรียบร้อยของบ้านเมือง	กว้าง 5 ม. ยาว 2,700 ม.			1,200,000 (งบ อบจ.)	1,200,000 (งบ อบจ.)	จำนวนถนนหินที่เป็นเส้นทางหลัก เชื่อมระหว่างตำบล อำเภอ หรือจังหวัด ได้รับการก่อสร้าง/ปรับปรุง	- ประชาชนได้รับความสะดวกรวดเร็วในการใช้เส้นทางคมนาคมและมีความเป็นระเบียบเรียบร้อย	สำนักงานการช่าง
138	ซ่อมปรับปรุงถนนหินคลุกเชื่อมระหว่างตำบล สายทางบ้านจันน ม.3 ต.สามถ้อย - บ้านทุ่งโพธิ์ ม.3 ต.สังมึก อ.กันทรลักษณ์ จ.ศรีสะเกษ 14.661742N,104.755503E-14.655879N,104.728448E	- เพื่อให้ประชาชนทั่วไปสัญจรไปมาได้สะดวกรวดเร็ว - เพื่อความเป็นระเบียบเรียบร้อยของบ้านเมือง	กว้าง 5 ม. ยาว 442 ม.		500,000 (งบ อบจ.)			จำนวนถนนหินที่เป็นเส้นทางหลัก เชื่อมระหว่างตำบล อำเภอ หรือจังหวัด ได้รับการก่อสร้าง/ปรับปรุง	- ประชาชนได้รับความสะดวกรวดเร็วในการใช้เส้นทางคมนาคมและมีความเป็นระเบียบเรียบร้อย	สำนักงานการช่าง
139	ซ่อมปรับปรุงถนนหินคลุกเชื่อมระหว่างตำบล สายทางบ้านทุ่งขอมเหนือ ม.11 ต.สามถ้อย - บ้านทุ่งโพธิ์ ม.3 ต.สังมึก อ.กันทรลักษณ์ จ.ศรีสะเกษ	- เพื่อให้ประชาชนทั่วไปสัญจรไปมาได้สะดวกรวดเร็ว - เพื่อความเป็นระเบียบเรียบร้อยของบ้านเมือง	กว้าง 5 ม. ยาว 442 ม.		500,000 (งบ อบจ.)			จำนวนถนนหินที่เป็นเส้นทางหลัก เชื่อมระหว่างตำบล อำเภอ หรือจังหวัด ได้รับการก่อสร้าง/ปรับปรุง	- ประชาชนได้รับความสะดวกรวดเร็วในการใช้เส้นทางคมนาคมและมีความเป็นระเบียบเรียบร้อย	สำนักงานการช่าง
140	ซ่อมปรับปรุงถนนหินคลุกเชื่อมระหว่างตำบล สายทางบ้านโนนสำราญใต้ หมู่ที่10 ต.โนนสำราญ - บ้านภูผาทอง ม.6 ต.ภูผาทอง อ.กันทรลักษณ์ จ.ศรีสะเกษ 14.494570N,104.809133E-14.471370N,104.834959E	- เพื่อให้ประชาชนทั่วไปสัญจรไปมาได้สะดวกรวดเร็ว - เพื่อความเป็นระเบียบเรียบร้อยของบ้านเมือง	กว้าง 4 ม. ยาว 549 ม.		500,000 (งบ อบจ.)			จำนวนถนนหินที่เป็นเส้นทางหลัก เชื่อมระหว่างตำบล อำเภอ หรือจังหวัด ได้รับการก่อสร้าง/ปรับปรุง	- ประชาชนได้รับความสะดวกรวดเร็วในการใช้เส้นทางคมนาคมและมีความเป็นระเบียบเรียบร้อย	สำนักงานการช่าง

รายละเอียดโครงการพัฒนา

แผนพัฒนาท้องถิ่น (พ.ศ. 2561 - 2565)

องค์การบริหารส่วนจังหวัดศรีสะเกษ

แบบ ผ. 02

ก. ยุทธศาสตร์ที่ 1 พัฒนาโครงสร้างพื้นฐานและการยกระดับสินค้าการเกษตร การค้า และการท่องเที่ยวให้มีความเจริญและแข่งขันได้

ข. ยุทธศาสตร์การพัฒนาขององค์กรปกครองส่วนท้องถิ่นในเขตจ.ที่ 1 การพัฒนาโครงสร้างพื้นฐาน ทรัพยากรธรรมชาติและสิ่งแวดล้อม

2 ยุทธศาสตร์ที่ 2 การพัฒนาทรัพยากรธรรมชาติและสิ่งแวดล้อม

2.1 ด้านบริการชุมชนและสังคม แผนงานเกษตรและชุมชน

ที่	โครงการ	วัตถุประสงค์	เป้าหมาย (ผลผลิตของโครงการ)	งบประมาณและที่ผ่านมา					ตัวชี้วัด (KPI)	ผลที่คาดว่าจะได้รับ	หน่วยงานรับผิดชอบหลัก
				2561 (บาท)	2562 (บาท)	2563 (บาท)	2564 (บาท)	2565 (บาท)			
141	ซ่อมปรับปรุงถนนหินคลุกเชื่อมระหว่างตำบล สาย ทากบ้านท่าสว่างสามัคคี ม.9 ต.โนนสำราญ - บ้านโนนเมือย ม.10 ต.บึงมะลู อ.กันทรลักษ์ จ.ศรีสะเกษ 14.556197N,104.803644E-14.548824N,104.764661E	เพื่อให้ประชาชนทั่วไปสัญจรไปมาได้สะดวกรวดเร็ว เพื่อความเป็นระเบียบเรียบร้อยของบ้านเมือง	กว้าง 5.70 ม. ยาว 4,000 ม. ทนทาน 0.10 ม.		1,700,000 (งบ อบจ.)	1,700,000 (งบ อบจ.)	1,700,000 (งบ อบจ.)	1,700,000 (งบ อบจ.)	จำนวนถนนที่เป็นเส้นทางหลัก เชื่อมระหว่างตำบล อำเภอ หรือจังหวัด ได้รับการก่อสร้าง/ปรับปรุง	- ประชาชนได้รับความสะดวกรวดเร็วในการใช้เส้นทางคมนาคมและมีความเป็นระเบียบเรียบร้อย	สำนักงานการช่าง
142	ซ่อมปรับปรุงถนนหินคลุกเชื่อมระหว่างตำบล สาย ทากบ้านกะหวิน ม.5 ต.โนนสำราญ - บ้านโนนเมือย ม.10 - บ้านหนองลาด ม.9 ต.บึงมะลู อ.กันทรลักษ์ จ.ศรีสะเกษ 14.569889N,104.769791E-14.5540097N,104.764712E	เพื่อให้ประชาชนทั่วไปสัญจรไปมาได้สะดวกรวดเร็ว เพื่อความเป็นระเบียบเรียบร้อยของบ้านเมือง	กว้าง 6 ม. ยาว 1,850 ม.			2,500,000 (งบ อบจ.)			จำนวนถนนที่เป็นเส้นทางหลัก เชื่อมระหว่างตำบล อำเภอ หรือจังหวัด ได้รับการก่อสร้าง/ปรับปรุง	- ประชาชนได้รับความสะดวกรวดเร็วในการใช้เส้นทางคมนาคมและมีความเป็นระเบียบเรียบร้อย	สำนักงานการช่าง
143	ซ่อมปรับปรุงถนนหินคลุกเชื่อมระหว่างตำบล สาย ทากบ้านด่านกลาง ม.1 ต.ภูพานอก อ.กันทรลักษ์ จ.ศรีสะเกษ - บ้านโคกสะอาด ม.1 ต.โคกสะอาด อ.น้ำขุ่น จ.อุบลราชธานี 14.479885N,104.844148E-14.507594N,104.852853E	เพื่อให้ประชาชนทั่วไปสัญจรไปมาได้สะดวกรวดเร็ว เพื่อความเป็นระเบียบเรียบร้อยของบ้านเมือง	กว้าง 6 ม. ยาว 3,600 ม. ทนทาน 0.10 ม.			1,500,000 (งบ อบจ.)	1,500,000 (งบ อบจ.)	1,500,000 (งบ อบจ.)	จำนวนถนนที่เป็นเส้นทางหลัก เชื่อมระหว่างตำบล อำเภอ หรือจังหวัด ได้รับการก่อสร้าง/ปรับปรุง	- ประชาชนได้รับความสะดวกรวดเร็วในการใช้เส้นทางคมนาคมและมีความเป็นระเบียบเรียบร้อย	สำนักงานการช่าง
144	ซ่อมปรับปรุงถนนหินคลุกเชื่อมระหว่างตำบล สาย ทากบ้านคันเหนือ ม.3 ต.ภูพานอก - บ้านโนนเหล็ก ม.6 ต.โนนสำราญ อ.กันทรลักษ์ จ.ศรีสะเกษ 14.477831N,104.842192E-14.497815N,104.819645E	เพื่อให้ประชาชนทั่วไปสัญจรไปมาได้สะดวกรวดเร็ว เพื่อความเป็นระเบียบเรียบร้อยของบ้านเมือง	กว้าง 4 ม. ยาว 4,100 ม. ทนทาน 0.10 ม.			1,300,000 (งบ อบจ.)	1,300,000 (งบ อบจ.)	1,300,000 (งบ อบจ.)	จำนวนถนนที่เป็นเส้นทางหลัก เชื่อมระหว่างตำบล อำเภอ หรือจังหวัด ได้รับการก่อสร้าง/ปรับปรุง	- ประชาชนได้รับความสะดวกรวดเร็วในการใช้เส้นทางคมนาคมและมีความเป็นระเบียบเรียบร้อย	สำนักงานการช่าง

รายละเอียดโครงการพัฒนา

แผนพัฒนาท้องถิ่น (พ.ศ. 2561 - 2565)

องค์การบริหารส่วนจังหวัดศรีสะเกษ

ก. ยุทธศาสตร์ที่ 1 พัฒนาโครงสร้างพื้นฐานและการยกระดับสินค้าการเกษตร การค้า และการท่องเที่ยวให้มีความทันสมัยและแข่งขันได้

ข. ยุทธศาสตร์การพัฒนาขององค์กรปกครองส่วนท้องถิ่นในเขต.ที่ 1 การพัฒนาโครงสร้างพื้นฐาน ทรัพยากรธรรมชาติและสิ่งแวดล้อม

2 ยุทธศาสตร์ที่ 2 การพัฒนาทรัพยากรธรรมชาติและสิ่งแวดล้อม

2.1 ด้านบริการชุมชนและสังคม แผนงานเกษตรและชุมชน

ที่	โครงการ	วัตถุประสงค์	เป้าหมาย (ผลผลิตของโครงการ)	งบประมาณและที่ผ่านมา				ตัวชี้วัด (KPI)	ผลที่คาดว่าจะได้รับ	หน่วยงานรับผิดชอบหลัก
				2561 (บาท)	2562 (บาท)	2563 (บาท)	2564 (บาท)			
145	ก่อสร้างถนน คลส. เชื่อมระหว่างตำบล สายทางบ้านทุ่งโพธิ์ ม.3 ต.สังมัย - บ้านขะยุง ม.4 ต.น้ำอ้อม อ.กันทรลักษ์ จ.ศรีสะเกษ 14.6604391N,104.719044E-14.675916N,104.700467E	<ul style="list-style-type: none"> <li>- เพื่อให้ประชาชนทั่วไปสัญจรไปมาได้สะดวกรวดเร็ว</li> <li>- เพื่อความเป็นระเบียบเรียบร้อยของบ้านเมือง</li> </ul>	กว้าง 5 ม. ยาว 3,000 ม. หนา 0.15 ม.	3,000,000 (งบ อบจ.)	3,000,000 (งบ อบจ.)	3,000,000 (งบ อบจ.)	3,000,000 (งบ อบจ.)	จำนวนถนนที่เป็นเส้นทางหลัก เชื่อมระหว่างตำบล อำเภอ หรือจังหวัด ได้รับการก่อสร้าง/ปรับปรุง	<ul style="list-style-type: none"> <li>- ประชาชนได้รับความสะดวกรวดเร็วในการใช้เส้นทางคมนาคมและมีความเป็นระเบียบเรียบร้อย</li> </ul>	สำนักงานการช่าง
146	ก่อสร้างถนน คลส. เชื่อมระหว่างตำบล สายทางบ้านหนองแสง ม.13 ต.สังมัย อ.กันทรลักษ์ - บ้านโนนคำต้อ ม.4 ต.หนองหัว อ.เบญจลักษ์ จ.ศรีสะเกษ 14.720507N,104.712251E-14.729007N,104.731212E	<ul style="list-style-type: none"> <li>- เพื่อให้ประชาชนทั่วไปสัญจรไปมาได้สะดวกรวดเร็ว</li> <li>- เพื่อความเป็นระเบียบเรียบร้อยของบ้านเมือง</li> </ul>	กว้าง 5 ม. ยาว 2,500 ม. หนา 0.15 ม.	2,500,000 (งบ อบจ.)	2,500,000 (งบ อบจ.)	2,500,000 (งบ อบจ.)	2,500,000 (งบ อบจ.)	จำนวนถนนที่เป็นเส้นทางหลัก เชื่อมระหว่างตำบล อำเภอ หรือจังหวัด ได้รับการก่อสร้าง/ปรับปรุง	<ul style="list-style-type: none"> <li>- ประชาชนได้รับความสะดวกรวดเร็วในการใช้เส้นทางคมนาคมและมีความเป็นระเบียบเรียบร้อย</li> </ul>	สำนักงานการช่าง
147	ก่อสร้างถนน คลส. เชื่อมระหว่างตำบล สายทางบ้านทุ่งขนวนเหนือ ม.11 ต.ลานกล้วย อ.กันทรลักษ์ - บ้านโนนคูณน้อย ม.11 ต.หนองหัว อ.เบญจลักษ์ จ.ศรีสะเกษ 14.707683N,104.756835E-14.723568N,104.743761E	<ul style="list-style-type: none"> <li>- เพื่อให้ประชาชนทั่วไปสัญจรไปมาได้สะดวกรวดเร็ว</li> <li>- เพื่อความเป็นระเบียบเรียบร้อยของบ้านเมือง</li> </ul>	กว้าง 5 ม. ยาว 2,250 ม. หนา 0.15 ม.	2,300,000 (งบ อบจ.)	2,300,000 (งบ อบจ.)	2,300,000 (งบ อบจ.)	2,300,000 (งบ อบจ.)	จำนวนถนนที่เป็นเส้นทางหลัก เชื่อมระหว่างตำบล อำเภอ หรือจังหวัด ได้รับการก่อสร้าง/ปรับปรุง	<ul style="list-style-type: none"> <li>- ประชาชนได้รับความสะดวกรวดเร็วในการใช้เส้นทางคมนาคมและมีความเป็นระเบียบเรียบร้อย</li> </ul>	สำนักงานการช่าง
148	ก่อสร้างถนน คลส. เชื่อมระหว่างตำบล สายทางบ้านทุ่งขนวนใต้ ม.12 ต.ลานกล้วย - บ้านทุ่งโพธิ์ ม.3 ต.สังมัย อ.กันทรลักษ์ จ.ศรีสะเกษ 14.689821N,104.760670E-14.663972N,104.731051E	<ul style="list-style-type: none"> <li>- เพื่อให้ประชาชนทั่วไปสัญจรไปมาได้สะดวกรวดเร็ว</li> <li>- เพื่อความเป็นระเบียบเรียบร้อยของบ้านเมือง</li> </ul>	กว้าง 5 ม. ยาว 4,700 ม. หนา 0.15 ม.	4,600,000 (งบอุดหนุน)	4,600,000 (งบอุดหนุน)	4,600,000 (งบอุดหนุน)	4,600,000 (งบอุดหนุน)	จำนวนถนนที่เป็นเส้นทางหลัก เชื่อมระหว่างตำบล อำเภอ หรือจังหวัด ได้รับการก่อสร้าง/ปรับปรุง	<ul style="list-style-type: none"> <li>- ประชาชนได้รับความสะดวกรวดเร็วในการใช้เส้นทางคมนาคมและมีความเป็นระเบียบเรียบร้อย</li> </ul>	สำนักงานการช่าง



รายละเอียดโครงการพัฒนา

แผนพัฒนาท้องถิ่น (พ.ศ. 2561 - 2565)

องค์การบริหารส่วนจังหวัดศรีสะเกษ

ก. ยุทธศาสตร์ที่ 1 พัฒนาโครงสร้างพื้นฐานและการยกระดับสินค้าการเกษตร การค้า และการท่องเที่ยวให้มีความทันสมัยและแข่งขันได้

ข. ยุทธศาสตร์การพัฒนาขององค์กรปกครองส่วนท้องถิ่นในเขตจ.ที่ 1 การพัฒนาโครงสร้างพื้นฐาน ทรัพยากรธรรมชาติและสิ่งแวดล้อม

2 ยุทธศาสตร์ที่ 2 การพัฒนาทรัพยากรธรรมชาติและสิ่งแวดล้อม

2.1 ด้านบริการชุมชนและสังคม แผนงานเกษตรและชุมชน

ที่	โครงการ	วัตถุประสงค์	เป้าหมาย (ผลผลิตของโครงการ)	งบประมาณและที่ผ่านมา				ตัวชี้วัด (KPI)	ผลที่คาดว่าจะได้รับ	หน่วยงานรับผิดชอบหลัก
				2561 (บาท)	2562 (บาท)	2563 (บาท)	2564 (บาท)			
149	ก่อสร้างถนน คลส. เชื่อมระหว่างตำบล สายทาง บ้านโนนแสนสุข ม.5 ต.สังข์เม็ก - บ้านจำนัม ม.3 ต.สามกัลย อ.กันทรลักษ์ จ.ศรีสะเกษ 14.6516N,104.76226E-14.6527N,104.76392E	<ul style="list-style-type: none"> <li>- เพื่อให้ประชาชนทั่วไปสัญจรไปมาได้สะดวกรวดเร็ว</li> <li>- เพื่อความเป็นระเบียบเรียบร้อยของบ้านเมือง</li> </ul>	กว้าง 4 ม. ยาว 183 ม. หนา 0.15 ม.		500,000 (งบ อบจ.)			จำนวนถนนที่เป็นเส้นทางหลัก เชื่อมระหว่างตำบล อำเภอ หรือจังหวัด ได้รับการก่อสร้าง/ปรับปรุง	<ul style="list-style-type: none"> <li>- ประชาชนได้รับความสะดวกรวดเร็วในการใช้เส้นทางคมนาคมและมีความเป็นระเบียบเรียบร้อย</li> </ul>	สำนักงานการช่าง
150	ก่อสร้างถนน คลส. เชื่อมระหว่างตำบล สายทางบ้าน คับอน ม.8 ต.สามกัลย อ.กันทรลักษ์ - บ้านห้วยน้ำทิพย์ ม.11 ต.ท่าค้อ อ.เบญจลักษ์ จ.ศรีสะเกษ 14.728421N,104.792294E-14.727679N,104.777648E	<ul style="list-style-type: none"> <li>- เพื่อให้ประชาชนทั่วไปสัญจรไปมาได้สะดวกรวดเร็ว</li> <li>- เพื่อความเป็นระเบียบเรียบร้อยของบ้านเมือง</li> </ul>	กว้าง 5 ม. ยาว 1,800 ม. หนา 0.15 ม.		1,800,000 (งบ อบจ.)	1,800,000 (งบ อบจ.)	1,800,000 (งบ อบจ.)	จำนวนถนนที่เป็นเส้นทางหลัก เชื่อมระหว่างตำบล อำเภอ หรือจังหวัด ได้รับการก่อสร้าง/ปรับปรุง	<ul style="list-style-type: none"> <li>- ประชาชนได้รับความสะดวกรวดเร็วในการใช้เส้นทางคมนาคมและมีความเป็นระเบียบเรียบร้อย</li> </ul>	สำนักงานการช่าง
151	ก่อสร้างถนน คลส. เชื่อมระหว่างตำบล สายทางบ้าน มหาราช ม.10 ต.จามใหญ่ - บ้านดงสูง ม.15 ต.หนองหญ้าลาด อ.กันทรลักษ์ จ.ศรีสะเกษ 14.696725N,104.646899E-14.695987N,104.640423E	<ul style="list-style-type: none"> <li>- เพื่อให้ประชาชนทั่วไปสัญจรไปมาได้สะดวกรวดเร็ว</li> <li>- เพื่อความเป็นระเบียบเรียบร้อยของบ้านเมือง</li> </ul>	กว้าง 4 ม. ยาว 850 ม. หนา 0.15 ม.		1,000,000 (งบ อบจ.)	1,000,000 (งบ อบจ.)	1,000,000 (งบ อบจ.)	จำนวนถนนที่เป็นเส้นทางหลัก เชื่อมระหว่างตำบล อำเภอ หรือจังหวัด ได้รับการก่อสร้าง/ปรับปรุง	<ul style="list-style-type: none"> <li>- ประชาชนได้รับความสะดวกรวดเร็วในการใช้เส้นทางคมนาคมและมีความเป็นระเบียบเรียบร้อย</li> </ul>	สำนักงานการช่าง
152	ก่อสร้างถนน คลส. เชื่อมระหว่างตำบล สายทาง บ้านกุดเลาขาว ม.12 ต.น้ำอ้อม - บ้านจามใหญ่ ม.1 ต.จามใหญ่ อ.กันทรลักษ์ จ.ศรีสะเกษ 14.696182N,104.675313E-14.701152N,104.676559E	<ul style="list-style-type: none"> <li>- เพื่อให้ประชาชนทั่วไปสัญจรไปมาได้สะดวกรวดเร็ว</li> <li>- เพื่อความเป็นระเบียบเรียบร้อยของบ้านเมือง</li> </ul>	กว้าง 4 ม. ยาว 580 ม. หนา 0.15 ม.		1,500,000 (งบ อบจ.)			จำนวนถนนที่เป็นเส้นทางหลัก เชื่อมระหว่างตำบล อำเภอ หรือจังหวัด ได้รับการก่อสร้าง/ปรับปรุง	<ul style="list-style-type: none"> <li>- ประชาชนได้รับความสะดวกรวดเร็วในการใช้เส้นทางคมนาคมและมีความเป็นระเบียบเรียบร้อย</li> </ul>	สำนักงานการช่าง

รายละเอียดโครงการพัฒนา

แบบ ผ. 02

แผนพัฒนาท้องถิ่น (พ.ศ. 2561 - 2565)

องค์การบริหารส่วนจังหวัดศรีสะเกษ

ก. ยุทธศาสตร์ที่ 1 พัฒนาโครงสร้างพื้นฐานและการยกระดับสินค้าการเกษตร การค้า และการท่องเที่ยวให้มีความทันสมัยและแข่งขันได้

ข. ยุทธศาสตร์การพัฒนาขององค์กรปกครองส่วนท้องถิ่นในเขตจ.ที่ 1 การพัฒนาโครงสร้างพื้นฐาน ทรัพยากรธรรมชาติและสิ่งแวดล้อม

2 ยุทธศาสตร์ที่ 2 การพัฒนาทรัพยากรธรรมชาติและสิ่งแวดล้อม

2.1 ด้านบริการชุมชนและสังคม แผนงานเกษตรและชุมชน

ที่	โครงการ	วัตถุประสงค์	เป้าหมาย (ผลผลิตของโครงการ)	งบประมาณและที่ผ่านมา					ตัวชี้วัด (KPI)	ผลที่คาดว่าจะได้รับ	หน่วยงานรับผิดชอบหลัก
				2561 (บาท)	2562 (บาท)	2563 (บาท)	2564 (บาท)	2565 (บาท)			
153	ก่อสร้างถนน คลส. เชื่อมระหว่างตำบล สายทางบ้านหนองตอมาเจริญ ม.7 ต.เมือง - บ้านหนองตาอุด ม.12 ต.บึงมะลู อ.กันทรลักษ์ จ.ศรีสะเกษ 14.340620N,104.400366E-14.334981N,104.403095E	เพื่อให้ประชาชนทั่วไปสัญจรไปมาได้สะดวกรวดเร็ว - เพื่อความเป็นระเบียบเรียบร้อยของบ้านเมือง	กว้าง 4 ม. ยาว 1,000 ม. หนา 0.15 ม.			1,200,000 (งบ อบจ.)	1,200,000 (งบ อบจ.)		จำนวนของถนนที่เป็นเส้นทางหลัก เชื่อมระหว่างตำบล อำเภอ หรือจังหวัด ได้รับการก่อสร้าง/ปรับปรุง	- ประชาชนได้รับความสะดวกรวดเร็วในการใช้เส้นทางคมนาคมและมีความเป็นระเบียบเรียบร้อย	สำนักงานการช่าง
154	ก่อสร้างถนน คลส. เชื่อมระหว่างตำบล สายทางบ้านน้ำเย็น ม.5 ต.เมือง - กอรัยตำรวจตระเวนชายแดน อ.กันทรลักษ์ จ.ศรีสะเกษ 14.344182N,104.412198E-14.364362N,104.392909E	เพื่อให้ประชาชนทั่วไปสัญจรไปมาได้สะดวกรวดเร็ว - เพื่อความเป็นระเบียบเรียบร้อยของบ้านเมือง	กว้าง 5 ม. ยาว 2,500 ม. หนา 0.15 ม.			2,500,000 (งบ อบจ.)	2,500,000 (งบ อบจ.)		จำนวนของถนนที่เป็นเส้นทางหลัก เชื่อมระหว่างตำบล อำเภอ หรือจังหวัด ได้รับการก่อสร้าง/ปรับปรุง	- ประชาชนได้รับความสะดวกรวดเร็วในการใช้เส้นทางคมนาคมและมีความเป็นระเบียบเรียบร้อย	สำนักงานการช่าง
155	ก่อสร้างถนน คลส. เชื่อมระหว่างตำบล สายทางบ้านหนองเคียงน้อย ม.2 ต.เมือง - บ้านเวียงเหนือ อ.กันทรลักษ์ จ.ศรีสะเกษ 14.352226N,104.403834E-14.351866N,104.412773E	เพื่อให้ประชาชนทั่วไปสัญจรไปมาได้สะดวกรวดเร็ว - เพื่อความเป็นระเบียบเรียบร้อยของบ้านเมือง	กว้าง 4 ม. ยาว 1,800 ม. หนา 0.15 ม.			1,500,000 (งบ อบจ.)	1,500,000 (งบ อบจ.)		จำนวนของถนนที่เป็นเส้นทางหลัก เชื่อมระหว่างตำบล อำเภอ หรือจังหวัด ได้รับการก่อสร้าง/ปรับปรุง	- ประชาชนได้รับความสะดวกรวดเร็วในการใช้เส้นทางคมนาคมและมีความเป็นระเบียบเรียบร้อย	สำนักงานการช่าง
156	ก่อสร้างถนน คลส. เชื่อมระหว่างตำบล สายทางบ้านหนองเคียงน้อย ม.2 ต.เมือง - บ้านหนองตาอุด ม.12 ต.บึงมะลู อ.กันทรลักษ์ จ.ศรีสะเกษ 14.350140N,104.403603E-14.342567N,104.402777E	เพื่อให้ประชาชนทั่วไปสัญจรไปมาได้สะดวกรวดเร็ว - เพื่อความเป็นระเบียบเรียบร้อยของบ้านเมือง	กว้าง 4 ม. ยาว 1,200 ม. หนา 0.15 ม.			1,500,000 (งบ อบจ.)	1,500,000 (งบ อบจ.)		จำนวนของถนนที่เป็นเส้นทางหลัก เชื่อมระหว่างตำบล อำเภอ หรือจังหวัด ได้รับการก่อสร้าง/ปรับปรุง	- ประชาชนได้รับความสะดวกรวดเร็วในการใช้เส้นทางคมนาคมและมีความเป็นระเบียบเรียบร้อย	สำนักงานการช่าง

รายละเอียดโครงการพัฒนา

แผนพัฒนาท้องถิ่น (พ.ศ. 2561 - 2565)

องค์การบริหารส่วนจังหวัดศรีสะเกษ

แบบ ผ. 02

ก. ยุทธศาสตร์ที่ 1 พัฒนาโครงสร้างพื้นฐานและการยกระดับสินค้าการเกษตร การค้า และการท่องเที่ยวให้มีความทันสมัยและแข่งขันได้

ข. ยุทธศาสตร์การพัฒนาขององค์กรปกครองส่วนท้องถิ่นในเขต.ที่ 1 การพัฒนาโครงสร้างพื้นฐาน ทรัพยากรธรรมชาติและสิ่งแวดล้อม

2 ยุทธศาสตร์ที่ 2 การพัฒนาทรัพยากรธรรมชาติและสิ่งแวดล้อม

2.1 ด้านบริการชุมชนและสังคม แผนงานเกษตรและชุมชน

ที่	โครงการ	วัตถุประสงค์	เป้าหมาย (ผลผลิตของโครงการ)	งบประมาณและที่ผ่านมา				ตัวชี้วัด (KPI)	ผลที่คาดว่าจะได้รับ	หน่วยงานรับผิดชอบหลัก
				2561 (บาท)	2562 (บาท)	2563 (บาท)	2564 (บาท)			
157	ก่อสร้างถนน คลส. เชื่อมระหว่างตำบล สายทางบ้านหนองเคียงน้อย ม.2 ต.เมือง - บ้านเคียงตะวันออก ม.3 ต.เวียงเหนือ อ.กันทรลักษ์ จ.ศรีสะเกษ 14.352226N,104.403834E-14.351866N,104.412773E	- เพื่อให้ประชาชนทั่วไปสัญจรไปมาได้สะดวกรวดเร็ว - เพื่อความเป็นระเบียบเรียบร้อยของบ้านเมือง	กว้าง 4 ม. ยาว 3,000 ม. หนา 0.15 ม.	2,500,000 (งบ อบจ.)	2,500,000 (งบ อบจ.)	2,500,000 (งบ อบจ.)	2,500,000 (งบ อบจ.)	จำนวนถนนที่เป็นเส้นทางหลัก เชื่อมระหว่างตำบล อำเภอ หรือจังหวัด ได้รับการก่อสร้าง/ปรับปรุง	- ประชาชนได้รับความสะดวกรวดเร็วในการใช้เส้นทางคมนาคมและมีความเป็นระเบียบเรียบร้อย	สำนักงานการช่าง
158	ก่อสร้างถนน คลส. เชื่อมระหว่างตำบล สายทางบ้านโคกใหม่ ม.15 ต.ทุ่งใหญ่ อ.กันทรลักษ์ - เขต ต.พราณ อ.ขุนหาญ จ.ศรีสะเกษ 14.587698N,104.564945E-14.584630N,104.530304E	- เพื่อให้ประชาชนทั่วไปสัญจรไปมาได้สะดวกรวดเร็ว - เพื่อความเป็นระเบียบเรียบร้อยของบ้านเมือง	กว้าง 5 ม. ยาว 3,900 ม. หนา 0.15 ม.	3,900,000 (งบอุดหนุน)	3,900,000 (งบอุดหนุน)	3,900,000 (งบอุดหนุน)	3,900,000 (งบอุดหนุน)	จำนวนถนนที่เป็นเส้นทางหลัก เชื่อมระหว่างตำบล อำเภอ หรือจังหวัด ได้รับการก่อสร้าง/ปรับปรุง	- ประชาชนได้รับความสะดวกรวดเร็วในการใช้เส้นทางคมนาคมและมีความเป็นระเบียบเรียบร้อย	สำนักงานการช่าง
159	ก่อสร้างถนน คลส. เชื่อมระหว่างตำบล สายทางบ้านโคก ม.1 ต.ทุ่งใหญ่ อ.กันทรลักษ์ - เขต ต.พราณ อ.ขุนหาญ จ.ศรีสะเกษ 14.594117N,104.578617E-14.592016N,104.535636E	- เพื่อให้ประชาชนทั่วไปสัญจรไปมาได้สะดวกรวดเร็ว - เพื่อความเป็นระเบียบเรียบร้อยของบ้านเมือง	กว้าง 5 ม. ยาว 4,700 ม. หนา 0.15 ม.	4,600,000 (งบอุดหนุน)	4,600,000 (งบอุดหนุน)	4,600,000 (งบอุดหนุน)	4,600,000 (งบอุดหนุน)	จำนวนถนนที่เป็นเส้นทางหลัก เชื่อมระหว่างตำบล อำเภอ หรือจังหวัด ได้รับการก่อสร้าง/ปรับปรุง	- ประชาชนได้รับความสะดวกรวดเร็วในการใช้เส้นทางคมนาคมและมีความเป็นระเบียบเรียบร้อย	สำนักงานการช่าง
160	ก่อสร้างถนน คลส. เชื่อมระหว่างตำบล สายทางบ้านท่าพระ ม.7 ต.ภูเงิน อ.กันทรลักษ์ - บ้านสร้างเม็ก ม.6 ต.หนองอาจ อ.เบญจลักษ์ จ.ศรีสะเกษ 14.763694N,104.555830E-14.772203N,104.585983E	- เพื่อให้ประชาชนทั่วไปสัญจรไปมาได้สะดวกรวดเร็ว - เพื่อความเป็นระเบียบเรียบร้อยของบ้านเมือง	กว้าง 5 ม. ยาว 1,000 ม. หนา 0.15 ม.	1,000,000 (งบ อบจ.)	1,000,000 (งบ อบจ.)	1,000,000 (งบ อบจ.)	1,000,000 (งบ อบจ.)	จำนวนถนนที่เป็นเส้นทางหลัก เชื่อมระหว่างตำบล อำเภอ หรือจังหวัด ได้รับการก่อสร้าง/ปรับปรุง	- ประชาชนได้รับความสะดวกรวดเร็วในการใช้เส้นทางคมนาคมและมีความเป็นระเบียบเรียบร้อย	สำนักงานการช่าง

รายละเอียดโครงการพัฒนา

แผนพัฒนาท้องถิ่น (พ.ศ. 2561 - 2565)

องค์การบริหารส่วนจังหวัดศรีสะเกษ

ก. ยุทธศาสตร์ที่ 1 พัฒนาโครงสร้างพื้นฐานและการยกระดับสินค้าการเกษตร การค้า และการท่องเที่ยวให้มีความรัฐาและแข่งขันได้

ข. ยุทธศาสตร์การพัฒนาขององค์กรปกครองส่วนท้องถิ่นในเขตจ.ที่ 1 การพัฒนาโครงสร้างพื้นฐาน ทรัพยากรธรรมชาติและสิ่งแวดล้อม

2 ยุทธศาสตร์ที่ 2 การพัฒนาทรัพยากรธรรมชาติและสิ่งแวดล้อม

2.1 ด้านบริการชุมชนและสังคม แผนงานเกษตรและชุมชน

ที่	โครงการ	วัตถุประสงค์	เป้าหมาย (ผลผลิตของโครงการ)	งบประมาณและที่ผ่านมา					ตัวชี้วัด (KPI)	ผลที่คาดว่าจะได้รับ	หน่วยงานรับผิดชอบหลัก
				2561 (บาท)	2562 (บาท)	2563 (บาท)	2564 (บาท)	2565 (บาท)			
161	ก่อสร้างถนน คลส. เชื่อมระหว่างตำบล สายทางบ้านซัดักแก้ว ม.9 ต.ภูเงิน อ.กันทรลิช - บ้านสร้างเม็ก ม.6 ต.หนองยาง อ.เบญจลักษ์ จ.ศรีสะเกษ 14.784633N,104.560638E-14.781046N,104.576126E	- เพื่อให้ประชาชนทั่วไปสัญจรไปมาได้สะดวกรวดเร็ว - เพื่อความเป็นระเบียบเรียบร้อยของบ้านเมือง	กว้าง 6 ม. ยาว 1,700 ม. หนา 0.15 ม.		2,000,000 (งบ อบจ.)	2,000,000 (งบ อบจ.)	2,000,000 (งบ อบจ.)	2,000,000 (งบ อบจ.)	จำนวนถนนที่เป็นเส้นทางหลัก เชื่อมระหว่างตำบล อำเภอ หรือจังหวัด ได้รับการก่อสร้างปรับปรุง	- ประชาชนได้รับความสะดวกรวดเร็วในการใช้เส้นทางคมนาคมและมีความเป็นระเบียบเรียบร้อย	สำนักงานการช่าง
162	ก่อสร้างถนน คลส. เชื่อมระหว่างตำบล สายทางบ้านศรีสมบูรณ์ ม.13 ต.ภูเงิน อ.กันทรลิช - บ้านกุดทอง ม.5 ต.ภูฝ้าย อ.ขุนหาญ จ.ศรีสะเกษ 14.703188N,104.514181E-14.692318N,104.513063E	- เพื่อให้ประชาชนทั่วไปสัญจรไปมาได้สะดวกรวดเร็ว - เพื่อความเป็นระเบียบเรียบร้อยของบ้านเมือง	กว้าง 5 ม. ยาว 1,515 ม. หนา 0.15 ม.			5,000,000 (งบ อบจ.)			จำนวนถนนที่เป็นเส้นทางหลัก เชื่อมระหว่างตำบล อำเภอ หรือจังหวัด ได้รับการก่อสร้างปรับปรุง	- ประชาชนได้รับความสะดวกรวดเร็วในการใช้เส้นทางคมนาคมและมีความเป็นระเบียบเรียบร้อย	สำนักงานการช่าง
163	ก่อสร้างถนน คลส. เชื่อมระหว่างตำบล สายทางบ้านหนองหว้า ม.5 ต.ภูคาหมอก - ต.เสารังษี อ.กันทรลิช จ.ศรีสะเกษ (ช่วงที่ 1) 14.449497N,104.778154E-14.430736N,104.777783E	- เพื่อให้ประชาชนทั่วไปสัญจรไปมาได้สะดวกรวดเร็ว - เพื่อความเป็นระเบียบเรียบร้อยของบ้านเมือง	กว้าง 6 ม. ยาว 2,100 ม. หนา 0.15 ม.			2,500,000 (งบ อบจ.)	2,500,000 (งบ อบจ.)	2,500,000 (งบ อบจ.)	จำนวนถนนที่เป็นเส้นทางหลัก เชื่อมระหว่างตำบล อำเภอ หรือจังหวัด ได้รับการก่อสร้างปรับปรุง	- ประชาชนได้รับความสะดวกรวดเร็วในการใช้เส้นทางคมนาคมและมีความเป็นระเบียบเรียบร้อย	สำนักงานการช่าง
164	ก่อสร้างถนน คลส. เชื่อมระหว่างตำบล สายทางบ้านกระหัน ม.5 ต.โนนสำราญ - บ้านโนนศิริ ม.7 ต.เบ็ญจะอู อ.กันทรลิช จ.ศรีสะเกษ 14.569735N,104.764342E-14.568208N,104.730357E	- เพื่อให้ประชาชนทั่วไปสัญจรไปมาได้สะดวกรวดเร็ว - เพื่อความเป็นระเบียบเรียบร้อยของบ้านเมือง	กว้าง 4 ม. ยาว 4,900 ม. หนา 0.15 ม.			4,000,000 (งบอุดหนุน)	4,000,000 (งบอุดหนุน)	4,000,000 (งบอุดหนุน)	จำนวนถนนที่เป็นเส้นทางหลัก เชื่อมระหว่างตำบล อำเภอ หรือจังหวัด ได้รับการก่อสร้างปรับปรุง	- ประชาชนได้รับความสะดวกรวดเร็วในการใช้เส้นทางคมนาคมและมีความเป็นระเบียบเรียบร้อย	สำนักงานการช่าง

รายละเอียดโครงการพัฒนา

แผนพัฒนาท้องถิ่น (พ.ศ. 2561 - 2565)

องค์การบริหารส่วนจังหวัดศรีสะเกษ

แบบ ผ. 02

ก. ยุทธศาสตร์ที่ 1 พัฒนาโครงสร้างพื้นฐานและการยกระดับสินค้าการเกษตร การค้า และการท่องเที่ยวให้มีความเจริญและแข่งขันได้

ข. ยุทธศาสตร์การพัฒนาขององค์กรปกครองส่วนท้องถิ่นในเขตจ.ที่ 1 การพัฒนาโครงสร้างพื้นฐาน ทรัพยากรธรรมชาติและสิ่งแวดล้อม

2 ยุทธศาสตร์ที่ 2 การพัฒนาทรัพยากรธรรมชาติและสิ่งแวดล้อม

2.1 ด้านบริการชุมชนและสังคม แผนงานเกษตรและชุมชน

ที่	โครงการ	วัตถุประสงค์	เป้าหมาย (ผลผลิตของโครงการ)	งบประมาณและที่ผ่านมา					ตัวชี้วัด (KPI)	ผลที่คาดว่าจะได้รับ	หน่วยงานรับผิดชอบหลัก
				2561 (บาท)	2562 (บาท)	2563 (บาท)	2564 (บาท)	2565 (บาท)			
165	<b>อำเภออินทร์ลักษณ์</b> ก่อสร้างถนน คลส. เชื่อมระหว่างตำบล สายทางบ้านโนนสำราญใต้ ม.10 - บ้านโนนหรือม. 1.6 - บ้านหนองขิม ม.8 ต.โนนสำราญ - บ้านดำนกลาง ม.1 ต.ภูงาหมอก อ.กันทรลักษ์ จ.ศรีสะเกษ 14.499179N,104.807366E-14.472405N,104.840627E	- เพื่อให้ประชาชนทั่วไปสัญจรไปมาได้สะดวกรวดเร็ว - เพื่อความเป็นระเบียบเรียบร้อยของบ้านเมือง	กว้าง 6 ม. ยาว 6,500 ม. หนา 0.15 ม.		7,400,000 (งบอุดหนุน)	7,400,000 (งบอุดหนุน)	7,400,000 (งบอุดหนุน)	จำนวนของถนนที่เป็นเส้นทางหลัก เชื่อมระหว่างตำบล อำเภอ หรือจังหวัด ได้รับการก่อสร้าง/ปรับปรุง	- ประชาชนได้รับความสะดวกรวดเร็วในการใช้เส้นทางคมนาคมและมีความเป็นระเบียบเรียบร้อย	สำนักงานการช่าง	
166	ก่อสร้างถนน คลส. เชื่อมระหว่างตำบล สายทางบ้านรุ่งอรุณ ม.7 ต.โนนสำราญ - บ้านตาพัน ม.14 ต.บึงมะลู อ.กันทรลักษ์ จ.ศรีสะเกษ 14.523106N,104.79902E-14.522255N,104.759881E	- เพื่อให้ประชาชนทั่วไปสัญจรไปมาได้สะดวกรวดเร็ว - เพื่อความเป็นระเบียบเรียบร้อยของบ้านเมือง	กว้าง 5 ม. ยาว 6,100 ม. หนา 0.15 ม.		5,900,000 (งบอุดหนุน)	5,900,000 (งบอุดหนุน)	5,900,000 (งบอุดหนุน)	จำนวนของถนนที่เป็นเส้นทางหลัก เชื่อมระหว่างตำบล อำเภอ หรือจังหวัด ได้รับการก่อสร้าง/ปรับปรุง	- ประชาชนได้รับความสะดวกรวดเร็วในการใช้เส้นทางคมนาคมและมีความเป็นระเบียบเรียบร้อย	สำนักงานการช่าง	
167	ก่อสร้างถนน คลส. เชื่อมระหว่างตำบล สายทางบ้านโคกขามบ่อม ม.4 ต.ภูงาหมอก - บ้านโนนสำราญใต้ ม.10 ต.โนนสำราญ - บ้านโนนสว่าง ม.5 ต.เสาชงชัย อ.กันทรลักษ์ จ.ศรีสะเกษ 14.460806N,104.800579E-14.484846N,104.764914E	- เพื่อให้ประชาชนทั่วไปสัญจรไปมาได้สะดวกรวดเร็ว - เพื่อความเป็นระเบียบเรียบร้อยของบ้านเมือง	กว้าง 5 ม. ยาว 306 ม. หนา 0.15 ม.		1,000,000 (งบ อบจ.)			จำนวนของถนนที่เป็นเส้นทางหลัก เชื่อมระหว่างตำบล อำเภอ หรือจังหวัด ได้รับการก่อสร้าง/ปรับปรุง	- ประชาชนได้รับความสะดวกรวดเร็วในการใช้เส้นทางคมนาคมและมีความเป็นระเบียบเรียบร้อย	สำนักงานการช่าง	
168	ก่อสร้างถนน คลส. เชื่อมระหว่างตำบล สายทางบ้านโนนสำราญใต้ ม.10 ต.โนนสำราญ - บ้านห้วยน้ำใส ม.8 ต.เสาชงชัย อ.กันทรลักษ์ จ.ศรีสะเกษ 14.500923N,104.806102E-14.500006N,104.771005E	- เพื่อให้ประชาชนทั่วไปสัญจรไปมาได้สะดวกรวดเร็ว - เพื่อความเป็นระเบียบเรียบร้อยของบ้านเมือง	กว้าง 5 ม. ยาว 4,000 ม. หนา 0.15 ม.		4,000,000 (งบ อบจ.)	4,000,000 (งบ อบจ.)	4,000,000 (งบ อบจ.)	จำนวนของถนนที่เป็นเส้นทางหลัก เชื่อมระหว่างตำบล อำเภอ หรือจังหวัด ได้รับการก่อสร้าง/ปรับปรุง	- ประชาชนได้รับความสะดวกรวดเร็วในการใช้เส้นทางคมนาคมและมีความเป็นระเบียบเรียบร้อย	สำนักงานการช่าง	

รายละเอียดโครงการพัฒนา

แบบ ผ. 02

แผนพัฒนาท้องถิ่น (พ.ศ. 2561 - 2565)

องค์การบริหารส่วนจังหวัดศรีสะเกษ

ก. ยุทธศาสตร์ที่ 1 พัฒนาโครงสร้างพื้นฐานและการยกระดับสินค้าการเกษตร การค้า และการท่องเที่ยวให้มีความเจริญและแข่งขันได้

ข. ยุทธศาสตร์การพัฒนาขององค์กรปกครองส่วนท้องถิ่นในเขตจ.ที่ 1 การพัฒนาโครงสร้างพื้นฐาน ทรัพยากรธรรมชาติและสิ่งแวดล้อม

2 ยุทธศาสตร์ที่ 2 การพัฒนาทรัพยากรธรรมชาติและสิ่งแวดล้อม

2.1 ด้านบริการชุมชนและสังคม แผนงานเกษตรและชุมชน

ที่	โครงการ	วัตถุประสงค์	เป้าหมาย (ผลผลิตของโครงการ)	งบประมาณและที่ผ่านมา					ตัวชี้วัด (KPI)	ผลที่คาดว่าจะได้รับ	หน่วยงานรับผิดชอบหลัก
				2561 (บาท)	2562 (บาท)	2563 (บาท)	2564 (บาท)	2565 (บาท)			
169	ก่อสร้างถนน คลส. เชื่อมระหว่างตำบล สายทางบ้าน ตาสก ม.3 ต.โนนสำราญ อ.กันทรลิช จ.ศรีสะเกษ - บ้านนาเจริญ ม.2 ต.โคกสะอาด อ.น้ำขุ่น จ.อุบลราชธานี 14.518928N,104.833866E-14.523460N,104.836674E	- เพื่อให้ประชาชนทั่วไปสัญจรไปมาได้สะดวกรวดเร็ว - เพื่อความเป็นระเบียบเรียบร้อยของบ้านเมือง	กว้าง 5 ม. ยาว 700 ม. หนา 0.15 ม.			1,000,000 (งบ อบจ.)	1,000,000 (งบ อบจ.)	จำนวนถนนที่เป็นเส้นทางหลัก เชื่อมระหว่างตำบล อำเภอ หรือจังหวัด ได้รับการก่อสร้างปรับปรุง	- ประชาชนได้รับความสะดวกรวดเร็วในการใช้เส้นทางคมนาคมและมีความเป็นระเบียบเรียบร้อย	สำนักงานการช่าง	
170	ก่อสร้างถนน คลส. เชื่อมระหว่างตำบล สายทางบ้าน กุดปลาทอง ม.12 ต.น้ำอ้อม - บ้านซำโพธิ์ ม.5 ต.จานใหญ่ อ.กันทรลิช จ.ศรีสะเกษ 14.413280N,104.098300E-14.420030N,104.409120E	- เพื่อให้ประชาชนทั่วไปสัญจรไปมาได้สะดวกรวดเร็ว - เพื่อความเป็นระเบียบเรียบร้อยของบ้านเมือง	กว้าง 5 ม. ยาว 1,500 ม. หนา 0.15 ม.	1,500,000 (งบ อบจ.)		1,500,000 (งบ อบจ.)	1,500,000 (งบ อบจ.)	จำนวนถนนที่เป็นเส้นทางหลัก เชื่อมระหว่างตำบล อำเภอ หรือจังหวัด ได้รับการก่อสร้างปรับปรุง	- ประชาชนได้รับความสะดวกรวดเร็วในการใช้เส้นทางคมนาคมและมีความเป็นระเบียบเรียบร้อย	สำนักงานการช่าง	
171	ซ่อมปรับปรุงถนนลาดยาง เชื่อมระหว่างตำบล สายทางบ้านหนองหิน ม.2 - บ้านทุ่งขอม ม.1 ต.สามกัลป์ - บ้านนาแก้ว ต.ม.14 ต.สังเม็ก อ.กันทรลิช จ.ศรีสะเกษ 14.701946N,104.789263E-14.717277N,104.701481E	- เพื่อให้ประชาชนทั่วไปสัญจรไปมาได้สะดวกรวดเร็ว - เพื่อความเป็นระเบียบเรียบร้อยของบ้านเมือง	กว้าง 6 ม. ยาว 2,350 ม.			2,900,000 (งบ อบจ.)	2,900,000 (งบ อบจ.)	จำนวนถนนที่เป็นเส้นทางหลัก เชื่อมระหว่างตำบล อำเภอ หรือจังหวัด ได้รับการก่อสร้างปรับปรุง	- ประชาชนได้รับความสะดวกรวดเร็วในการใช้เส้นทางคมนาคมและมีความเป็นระเบียบเรียบร้อย	สำนักงานการช่าง	
172	ซ่อมปรับปรุงถนนลาดยาง เชื่อมระหว่างตำบล สายทางบ้านข่อย ม.4 ต.น้ำอ้อม - บ้านสังเม็ก ม.1 ต.สังเม็ก อ.กันทรลิช จ.ศรีสะเกษ 14.699993N,104.708682E-14.671396N,104.723087E	- เพื่อให้ประชาชนทั่วไปสัญจรไปมาได้สะดวกรวดเร็ว - เพื่อความเป็นระเบียบเรียบร้อยของบ้านเมือง	กว้าง 6 ม. ยาว 2,000 ม.			2,500,000 (งบ อบจ.)	2,500,000 (งบ อบจ.)	จำนวนถนนที่เป็นเส้นทางหลัก เชื่อมระหว่างตำบล อำเภอ หรือจังหวัด ได้รับการก่อสร้างปรับปรุง	- ประชาชนได้รับความสะดวกรวดเร็วในการใช้เส้นทางคมนาคมและมีความเป็นระเบียบเรียบร้อย	สำนักงานการช่าง	

รายละเอียดโครงการพัฒนา

แบบ ผ. 02

แผนพัฒนาท้องถิ่น (พ.ศ. 2561 - 2565)

องค์การบริหารส่วนจังหวัดศรีสะเกษ

ก. ยุทธศาสตร์ที่ 1 พัฒนาโครงสร้างพื้นฐานและการยกระดับสินค้าการเกษตร การค้า และการท่องเที่ยวให้มีความทันสมัยและแข่งขันได้

ข. ยุทธศาสตร์การพัฒนาขององค์กรปกครองส่วนท้องถิ่นในเขตจ.ที่ 1 การพัฒนาโครงสร้างพื้นฐาน ทรัพยากรธรรมชาติและสิ่งแวดล้อม

2 ยุทธศาสตร์ที่ 2 การพัฒนาทรัพยากรธรรมชาติและสิ่งแวดล้อม

2.1 ด้านบริการชุมชนและสังคม แผนงานเกษตรและชุมชน

ที่	โครงการ	วัตถุประสงค์	เป้าหมาย (ผลผลิตของโครงการ)	งบประมาณและที่ผ่านมา					ตัวชี้วัด (KPI)	ผลที่คาดว่าจะได้รับ	หน่วยงานรับผิดชอบหลัก
				2561 (บาท)	2562 (บาท)	2563 (บาท)	2564 (บาท)	2565 (บาท)			
173	ซ่อมสร้างถนนลาดยางผิวทาง Asphaltic Concrete (โตนท์) Paving In - Place Recycling) สายทาง บ้านจานใหญ่ ม.1 ต.จานใหญ่ อ.กันทรลิช - บ้านต้นทองแดง ม.2 ต.หนองยาง อ.เบญจลักษ์ จ.ศรีสะเกษ 14.609300N,104.658400E-14.787170N,104.636280E	เพื่อให้ประชาชนทั่วไปสัญจรไปมาได้สะดวกรวดเร็ว เพื่อความเป็นระเบียบเรียบร้อยของบ้านเมือง	กว้าง 6 ม. ยาว 381 ม.		2,000,000 (งบ อบจ.)				จำนวนของถนนที่เป็นเส้นทางหลัก เชื่อมระหว่างตำบล อำเภอ หรือจังหวัด ได้รับการก่อสร้าง/ปรับปรุง	- ประชาชนได้รับความสะดวกรวดเร็วในการใช้เส้นทางคมนาคมและมีความเป็นระเบียบเรียบร้อย	สำนักงานการช่าง
174	ซ่อมปรับปรุงถนนลาดยางผิวทาง Asphaltic Concrete (โตนท์) Paving In - Place Recycling) เชื่อมระหว่างตำบล สายทางแยกทางหลวงแผ่นดิน 221 - บ้านศรีอุดม ม.8 ต.จานใหญ่ อ.กันทรลิช จ.ศรีสะเกษ 14.708550N,104.626200E-14.722320N,104.625520E	เพื่อให้ประชาชนทั่วไปสัญจรไปมาได้สะดวกรวดเร็ว เพื่อความเป็นระเบียบเรียบร้อยของบ้านเมือง	กว้าง 6 ม. ยาว 1,600 ม. หนา 0.05 ม. ไหล่ทางกว้าง ข้างละ 1 ม.		2,600,000 (งบ อบจ.)				จำนวนของถนนที่เป็นเส้นทางหลัก เชื่อมระหว่างตำบล อำเภอ หรือจังหวัด ได้รับการก่อสร้าง/ปรับปรุง	- ประชาชนได้รับความสะดวกรวดเร็วในการใช้เส้นทางคมนาคมและมีความเป็นระเบียบเรียบร้อย	สำนักงานการช่าง
175	ซ่อมสร้างถนนลาดยางผิวทาง Asphaltic Concrete (โตนท์) Paving In - Place Recycling) สายทางบ้านจานเล็ก ม.4 - บ้านโนนเขียด ม.6 ต.เมือง - เขตต.เขียงเหนือ อ.กันทรลิช จ.ศรีสะเกษ 14.568014N,104.655783E-14.350759N,104.402906E	เพื่อให้ประชาชนทั่วไปสัญจรไปมาได้สะดวกรวดเร็ว เพื่อความเป็นระเบียบเรียบร้อยของบ้านเมือง	กว้าง 6 ม. ยาว 2,350 ม.		3,700,000 (งบอุดหนุน)				จำนวนของถนนที่เป็นเส้นทางหลัก เชื่อมระหว่างตำบล อำเภอ หรือจังหวัด ได้รับการก่อสร้าง/ปรับปรุง	- ประชาชนได้รับความสะดวกรวดเร็วในการใช้เส้นทางคมนาคมและมีความเป็นระเบียบเรียบร้อย	สำนักงานการช่าง
176	ซ่อมปรับปรุงถนนลาดยางผิวทาง Para Asphaltic Concrete (โตนท์) Paving In - Place Recycling) สายทางบ้านผือใหม่ ม.1 ต.เมือง - บ้านร้อง ม.2 ต.ทุ่งใหญ่ อ.กันทรลิช จ.ศรีสะเกษ 14.598041N,104.641721E-14.583301N,104.585501E	เพื่อให้ประชาชนทั่วไปสัญจรไปมาได้สะดวกรวดเร็ว เพื่อความเป็นระเบียบเรียบร้อยของบ้านเมือง	กว้าง 7 ม. ยาว 6,800 ม.		9,000,000 (งบอุดหนุน)				จำนวนของถนนที่เป็นเส้นทางหลัก เชื่อมระหว่างตำบล อำเภอ หรือจังหวัด ได้รับการก่อสร้าง/ปรับปรุง	- ประชาชนได้รับความสะดวกรวดเร็วในการใช้เส้นทางคมนาคมและมีความเป็นระเบียบเรียบร้อย	สำนักงานการช่าง

รายละเอียดโครงการพัฒนา

แผนพัฒนาท้องถิ่น (พ.ศ. 2561 - 2565)

องค์การบริหารส่วนจังหวัดศรีสะเกษ

แบบ ผ. 02

ก. ยุทธศาสตร์ที่ 1 พัฒนาโครงสร้างพื้นฐานและการยกระดับสินค้าการเกษตร การค้า และการท่องเที่ยวให้มีความทันสมัยและแข่งขันได้

ข. ยุทธศาสตร์การพัฒนาขององค์กรปกครองส่วนท้องถิ่นในเขตจ.ที่ 1 การพัฒนาโครงสร้างพื้นฐาน ทรัพยากรธรรมชาติและสิ่งแวดล้อม

2 ยุทธศาสตร์ที่ 2 การพัฒนาทรัพยากรธรรมชาติและสิ่งแวดล้อม

2.1 ด้านบริการชุมชนและสังคม แผนงานเกษตรและชุมชน

ที่	โครงการ	วัตถุประสงค์	เป้าหมาย (ผลผลิตของโครงการ)	งบประมาณและที่ผ่านมา					ตัวชี้วัด (KPI)	ผลที่คาดว่าจะได้รับ	หน่วยงานรับผิดชอบหลัก
				2561 (บาท)	2562 (บาท)	2563 (บาท)	2564 (บาท)	2565 (บาท)			
177	<b>อำนวยการ</b> ซ่อมปรับปรุงถนนลาดยางผิวทาง Asphaltic Concrete (โดยวิธี Pavement In - Place Recycling) สายทางบ้านโนนม่วงใต้ ม.13 ต.หนองหญ้าลาด - บ้านมรทาย ม.3 - บ้านม่วง ม.5 ต.ทุ่งใหญ่ อ.กันทรลักษ์ จ.ศรีสะเกษ 14.630398N,104.638050E-14.596201N,104.621101E	- เพื่อให้ประชาชนทั่วไปสัญจรไปมาได้สะดวกรวดเร็ว - เพื่อความเป็นระเบียบเรียบร้อยของบ้านเมือง	กว้าง 6 ม. ยาว 1,230 ม.		5,000,000 (งบ อบจ.)				จำนวนถนนที่เป็นเส้นทางหลัก เชื่อมระหว่างตำบล อำเภอ หรือจังหวัด ได้รับการก่อสร้างปรับปรุง	- ประชาชนได้รับความสะดวกรวดเร็วในการใช้เส้นทางคมนาคมและมีความเป็นระเบียบเรียบร้อย	สำนักงานการช่าง
178	ซ่อมปรับปรุงถนนลาดยางผิวทาง Para Asphaltic Concrete (โดยวิธี Pavement In - Place Recycling) สายทางบ้านมุดิน ม.19 ต.ภูงิ้ว อ.กันทรลักษ์ - บ้านภูทอง ม.5 ต.ภูงิ้ว อ.ขุนหาญ จ.ศรีสะเกษ 14.709578N,104.504860E-14.697322N,104.502416E	- เพื่อให้ประชาชนทั่วไปสัญจรไปมาได้สะดวกรวดเร็ว - เพื่อความเป็นระเบียบเรียบร้อยของบ้านเมือง	กว้าง 6 ม. ยาว 1,400 ม.		2,300,000 (งบ อบจ.)	2,300,000 (งบ อบจ.)	2,300,000 (งบ อบจ.)	2,300,000 (งบ อบจ.)	จำนวนถนนที่เป็นเส้นทางหลัก เชื่อมระหว่างตำบล อำเภอ หรือจังหวัด ได้รับการก่อสร้างปรับปรุง	- ประชาชนได้รับความสะดวกรวดเร็วในการใช้เส้นทางคมนาคมและมีความเป็นระเบียบเรียบร้อย	สำนักงานการช่าง
179	ซ่อมปรับปรุงถนนลาดยางผิวทาง Asphaltic Concrete (โดยวิธี Pavement In - Place Recycling) สายทางทางหลวงแผ่นดิน 221 - บ้านสันติสุข ม.15 ต.ภูงิ้ว อ.กันทรลักษ์ - บ้านต่าย ม.7 ต.ระแงะ อ.ศรีรัตนะ จ.ศรีสะเกษ 14.749801N,104.522978E-14.770087N,104.529169E	- เพื่อให้ประชาชนทั่วไปสัญจรไปมาได้สะดวกรวดเร็ว - เพื่อความเป็นระเบียบเรียบร้อยของบ้านเมือง	กว้าง 6 ม. ยาว 2,400 ม.		3,800,000 (งบอุดหนุน)	3,800,000 (งบอุดหนุน)	3,800,000 (งบอุดหนุน)	3,800,000 (งบอุดหนุน)	จำนวนถนนที่เป็นเส้นทางหลัก เชื่อมระหว่างตำบล อำเภอ หรือจังหวัด ได้รับการก่อสร้างปรับปรุง	- ประชาชนได้รับความสะดวกรวดเร็วในการใช้เส้นทางคมนาคมและมีความเป็นระเบียบเรียบร้อย	สำนักงานการช่าง
180	ก่อสร้างถนนคอนกรีตเสริมเหล็ก เชื่อมระหว่างตำบล สายทางบ้านสามแล้ง ม.2 ต.ละลาย อ.กันทรลักษ์ - บ้านคำเจริญ ม.19 ต.ป่าดง อ.ขุนหาญ จ.ศรีสะเกษ 14.510987N,104.522284E-14.514402N,104.514436E	- เพื่อให้ประชาชนทั่วไปสัญจรไปมาได้สะดวกรวดเร็ว - เพื่อความเป็นระเบียบเรียบร้อยของบ้านเมือง	กว้าง 4 ม. ยาว 900 ม. หนา 0.15 ม.				1,100,000 (งบ อบจ.)	1,100,000 (งบ อบจ.)	จำนวนถนนที่เป็นเส้นทางหลัก เชื่อมระหว่างตำบล อำเภอ หรือจังหวัด ได้รับการก่อสร้างปรับปรุง	- ประชาชนได้รับความสะดวกรวดเร็วในการใช้เส้นทางคมนาคมและมีความเป็นระเบียบเรียบร้อย	สำนักงานการช่าง



รายละเอียดโครงการพัฒนา

แผนพัฒนาท้องถิ่น (พ.ศ. 2561 - 2565)

องค์การบริหารส่วนจังหวัดศรีสะเกษ

แบบ ผ. 02

ก. ยุทธศาสตร์ที่ 1 พัฒนาโครงสร้างพื้นฐานและการยกระดับสินค้าการเกษตร การค้า และการท่องเที่ยวให้มีความทันสมัยและแข่งขันได้

ข. ยุทธศาสตร์การพัฒนาขององค์กรปกครองส่วนท้องถิ่นในเขตจ.ที่ 1 การพัฒนาโครงสร้างพื้นฐาน ทรัพยากรธรรมชาติและสิ่งแวดล้อม

2 ยุทธศาสตร์ที่ 2 การพัฒนาทรัพยากรธรรมชาติและสิ่งแวดล้อม

2.1 ด้านบริการชุมชนและสังคม แผนงานเกษตรและชุมชน

ที่	โครงการ	วัตถุประสงค์	เป้าหมาย (ผลผลิตของโครงการ)	งบประมาณและที่ผ่านมา					ตัวชี้วัด (KPI)	ผลที่คาดว่าจะได้รับ	หน่วยงานรับผิดชอบหลัก
				2561 (บาท)	2562 (บาท)	2563 (บาท)	2564 (บาท)	2565 (บาท)			
181	<b>อำเภออินทร์ลักษณ์</b> ก่อสร้างถนนคอนกรีตเสริมเหล็ก เชื่อมระหว่างตำบล สายทางบ้านหนองจาก ม.10 ต.ขุขันธ์ - บ้านโนนศรี ม.7 ต.เบ็ญจะตุล อ.กันทรลักษณ์ จ.ศรีสะเกษ 14.595080N,104.751050E 14.666452N,104.738386E	- เพื่อให้ประชาชนทั่วไปสัญจรไปมาได้สะดวกรวดเร็ว - เพื่อความเป็นระเบียบเรียบร้อยของบ้านเมือง	กว้าง 4 ม. ยาว 2,500 ม. หนา 0.15 ม.		3,300,000 (งบอุดหนุน)	3,300,000 (งบอุดหนุน)	3,300,000 (งบอุดหนุน)	3,300,000 (งบอุดหนุน)	จำนวนถนนที่เป็นเส้นทางหลัก เชื่อมระหว่างตำบล อำเภอ หรือจังหวัด ได้รับการก่อสร้าง/ปรับปรุง	- ประชาชนได้รับความสะดวกรวดเร็วในการใช้เส้นทางคมนาคมและมีความเป็นระเบียบเรียบร้อย	สำนักงานการช่าง
182	ก่อสร้างถนนคอนกรีตเสริมเหล็ก เชื่อมระหว่างตำบล สายทางบ้านสมบูรณ์ ม.2 ต.รุ่ง - บ้านทุ่งใหญ่ ม.4 ต.ทุ่งใหญ่ อ.กันทรลักษณ์ จ.ศรีสะเกษ 14.558822N,104.613984E 14.576769N,104.610138E	- เพื่อให้ประชาชนทั่วไปสัญจรไปมาได้สะดวกรวดเร็ว - เพื่อความเป็นระเบียบเรียบร้อยของบ้านเมือง	กว้าง 4 ม. ยาว 2,500 ม. หนา 0.15 ม.		2,000,000 (งบ อบจ.)	2,000,000 (งบ อบจ.)	2,000,000 (งบ อบจ.)	2,000,000 (งบ อบจ.)	จำนวนถนนที่เป็นเส้นทางหลัก เชื่อมระหว่างตำบล อำเภอ หรือจังหวัด ได้รับการก่อสร้าง/ปรับปรุง	- ประชาชนได้รับความสะดวกรวดเร็วในการใช้เส้นทางคมนาคมและมีความเป็นระเบียบเรียบร้อย	สำนักงานการช่าง
183	ก่อสร้างถนนคอนกรีตเสริมเหล็ก เชื่อมระหว่างตำบล สายทางบ้านกระหับ ม.5 ต.โนนสำราญ - บ้านโนนเฌียว ม.10 ต.เบ็ญจะตุล อ.กันทรลักษณ์ จ.ศรีสะเกษ 14.569199N,104.768622E 14.535286N,104.736357E	- เพื่อให้ประชาชนทั่วไปสัญจรไปมาได้สะดวกรวดเร็ว - เพื่อความเป็นระเบียบเรียบร้อยของบ้านเมือง	กว้าง 6 ม. ยาว 5,000 ม. หนา 0.15 ม.		5,800,000 (งบอุดหนุน)	5,800,000 (งบอุดหนุน)	5,800,000 (งบอุดหนุน)	5,800,000 (งบอุดหนุน)	จำนวนถนนที่เป็นเส้นทางหลัก เชื่อมระหว่างตำบล อำเภอ หรือจังหวัด ได้รับการก่อสร้าง/ปรับปรุง	- ประชาชนได้รับความสะดวกรวดเร็วในการใช้เส้นทางคมนาคมและมีความเป็นระเบียบเรียบร้อย	สำนักงานการช่าง
184	ก่อสร้างถนนคอนกรีตเสริมเหล็ก เชื่อมระหว่างตำบล สายทางบ้านหนองตลา ม.14 ต.จานใหญ่ - บ้านโคก ม.1 ต.ตะกอก อ.กันทรลักษณ์ จ.ศรีสะเกษ 14.759500N,104.638012E - 14.744270N,104.628320E	- เพื่อให้ประชาชนทั่วไปสัญจรไปมาได้สะดวกรวดเร็ว - เพื่อความเป็นระเบียบเรียบร้อยของบ้านเมือง	กว้าง 4 ม. ยาว 2,100 ม. หนา 0.15 ม.		1,700,000 (งบ อบจ.)	1,700,000 (งบ อบจ.)	1,700,000 (งบ อบจ.)	1,700,000 (งบ อบจ.)	จำนวนถนนที่เป็นเส้นทางหลัก เชื่อมระหว่างตำบล อำเภอ หรือจังหวัด ได้รับการก่อสร้าง/ปรับปรุง	- ประชาชนได้รับความสะดวกรวดเร็วในการใช้เส้นทางคมนาคมและมีความเป็นระเบียบเรียบร้อย	สำนักงานการช่าง

รายละเอียดโครงการพัฒนา

แบบ ผ. 02

แผนพัฒนาท้องถิ่น (พ.ศ. 2561 - 2565)

องค์การบริหารส่วนจังหวัดศรีสะเกษ

ก. ยุทธศาสตร์ที่ 1 พัฒนาโครงสร้างพื้นฐานและการยกระดับสินค้าการเกษตร การค้า และการท่องเที่ยวให้ได้มาตรฐานและแข่งขันได้

ข. ยุทธศาสตร์การพัฒนาขององค์กรปกครองส่วนท้องถิ่นในเขตจ.ที่ 1 การพัฒนาโครงสร้างพื้นฐาน ทรัพยากรธรรมชาติและสิ่งแวดล้อม

2 ยุทธศาสตร์ที่ 2 การพัฒนาทรัพยากรธรรมชาติและสิ่งแวดล้อม

2.1 ด้านบริการชุมชนและสังคม แผนงานเกษตรและชุมชน

ที่	โครงการ	วัตถุประสงค์	เป้าหมาย (ผลผลิตของโครงการ)	งบประมาณและที่ผ่านมา					ตัวชี้วัด (KPI)	ผลที่คาดว่าจะได้รับ	หน่วยงานรับผิดชอบหลัก
				2561 (บาท)	2562 (บาท)	2563 (บาท)	2564 (บาท)	2565 (บาท)			
185	<b>อำเภอกันทรลักษ์</b> ก่อสร้างถนนคอนกรีตเสริมเหล็ก เชื่อมระหว่างตำบล สายทางบ้านหนองคัน ม.4 - บ้านตengah ม.7 ต.จานใหญ่ - เขต ต.น้ำอ้อม อ.กันทรลักษ์ จ.ศรีสะเกษ 14.712320N,104.672140E - 14.705000N,104.669950E	- เพื่อให้ประชาชนทั่วไปสัญจรไปมาได้สะดวกรวดเร็ว - เพื่อความเป็นระเบียบเรียบร้อยของบ้านเมือง	กว้าง 4 ม. ยาว 900 ม. หนา 0.15 ม.		1,100,000 (งบ อบจ.)	1,100,000 (งบ อบจ.)	1,100,000 (งบ อบจ.)	จำนวนถนนที่เป็นเส้นทางหลัก เชื่อมระหว่างตำบล อำเภอ หรือจังหวัด ได้รับการก่อสร้าง/ปรับปรุง	- ประชาชนได้รับความสะดวกรวดเร็วในการใช้เส้นทางคมนาคมและมีความเป็นระเบียบเรียบร้อย	สำนักงานการช่าง	
186	ก่อสร้างถนนคอนกรีตเสริมเหล็ก เชื่อมระหว่างตำบล สายทางบ้านสี่แยก ม.9 - บ้านศรีอุดม ม.8 ต.จานใหญ่ - เขตต.ตระกาจ อ.กันทรลักษ์ จ.ศรีสะเกษ 14.747800N,104.646000E - 14.737640N,104.630540E	- เพื่อให้ประชาชนทั่วไปสัญจรไปมาได้สะดวกรวดเร็ว - เพื่อความเป็นระเบียบเรียบร้อยของบ้านเมือง	กว้าง 4 ม. ยาว 2,300 ม. หนา 0.15 ม.		1,900,000 (งบ อบจ.)	1,900,000 (งบ อบจ.)	1,900,000 (งบ อบจ.)	จำนวนถนนที่เป็นเส้นทางหลัก เชื่อมระหว่างตำบล อำเภอ หรือจังหวัด ได้รับการก่อสร้าง/ปรับปรุง	- ประชาชนได้รับความสะดวกรวดเร็วในการใช้เส้นทางคมนาคมและมีความเป็นระเบียบเรียบร้อย	สำนักงานการช่าง	
187	ซ่อมปรับปรุงถนนหินคลุกเชื่อมระหว่างตำบล สายทางบ้านโคก ม.1 ต.ตระกาจ - ต.จานใหญ่ อ.กันทรลักษ์ จ.ศรีสะเกษ 14.749460N,104.621900E - 14.759590N,104.638012E	- เพื่อให้ประชาชนทั่วไปสัญจรไปมาได้สะดวกรวดเร็ว - เพื่อความเป็นระเบียบเรียบร้อยของบ้านเมือง	กว้าง 4 ม. ยาว 549 ม.		500,000 (งบ อบจ.)			จำนวนถนนที่เป็นเส้นทางหลัก เชื่อมระหว่างตำบล อำเภอ หรือจังหวัด ได้รับการก่อสร้าง/ปรับปรุง	- ประชาชนได้รับความสะดวกรวดเร็วในการใช้เส้นทางคมนาคมและมีความเป็นระเบียบเรียบร้อย	สำนักงานการช่าง	
188	ก่อสร้างถนนคอนกรีตเสริมเหล็ก เชื่อมระหว่างตำบล สายทางบ้านทุ่งอก ม.5 ต.ตระกาจ - ทางหลวงแผ่นดิน 24 อ.กันทรลักษ์ จ.ศรีสะเกษ 14.708980N,104.606240E - 14.716490N,104.600580E	- เพื่อให้ประชาชนทั่วไปสัญจรไปมาได้สะดวกรวดเร็ว - เพื่อความเป็นระเบียบเรียบร้อยของบ้านเมือง	กว้าง 5 ม. ยาว 1,000 ม. หนา 0.15 ม.		1,000,000 (งบ อบจ.)	1,000,000 (งบ อบจ.)	1,000,000 (งบ อบจ.)	จำนวนถนนที่เป็นเส้นทางหลัก เชื่อมระหว่างตำบล อำเภอ หรือจังหวัด ได้รับการก่อสร้าง/ปรับปรุง	- ประชาชนได้รับความสะดวกรวดเร็วในการใช้เส้นทางคมนาคมและมีความเป็นระเบียบเรียบร้อย	สำนักงานการช่าง	

รายละเอียดโครงการพัฒนา

แผนพัฒนาท้องถิ่น (พ.ศ. 2561 - 2565)

องค์การบริหารส่วนจังหวัดศรีสะเกษ

แบบ ผ. 02

ก. ยุทธศาสตร์ที่ 1 พัฒนาโครงสร้างพื้นฐานและการยกระดับสินค้าการเกษตร การค้า และการท่องเที่ยวให้มีความเจริญและแข่งขันได้

ข. ยุทธศาสตร์การพัฒนาขององค์กรปกครองส่วนท้องถิ่นในเขตจ.ที่ 1 การพัฒนาโครงสร้างพื้นฐาน ทรัพยากรธรรมชาติและสิ่งแวดล้อม

2 ยุทธศาสตร์ที่ 2 การพัฒนาทรัพยากรธรรมชาติและสิ่งแวดล้อม

2.1 ด้านบริการชุมชนและสังคม แผนงานเกษตรและชุมชน

ที่	โครงการ	วัตถุประสงค์	เป้าหมาย (ผลผลิตของโครงการ)	งบประมาณและที่ผ่านมา				ตัวชี้วัด (KPI)	ผลที่คาดว่าจะได้รับ	หน่วยงานรับผิดชอบหลัก
				2561 (บาท)	2562 (บาท)	2563 (บาท)	2564 (บาท)			
189	ก่อสร้างถนนคอนกรีตเสริมเหล็ก เชื่อมระหว่าง ตำบล สายทางบ้านตรีกวาง ม.4 ต.ตระกวด - บ้านดงก่อ ม.9 ต.หนองหญ้าลาด อ.กันทรลักษ์ จ.ศรีสะเกษ 14.688840N,104.608030E 14.701048N,104.607428E	เพื่อให้ประชาชนทั่วไปสัญจรไปมาได้สะดวกรวดเร็ว เพื่อความเป็นระเบียบเรียบร้อยของบ้านเมือง	กว้าง 4 ม. ยาว 3.100 ม. หนา 0.15 ม. ไหล่ทางกว้าง 0.20 ม.	2,600,000 (งบ อบจ.)	2,600,000 (งบ อบจ.)	2,600,000 (งบ อบจ.)	2,600,000 (งบ อบจ.)	จำนวนถนนที่เป็นเส้นทางหลัก เชื่อมระหว่างตำบล อำเภอ หรือจังหวัด ได้รับการก่อสร้าง/ปรับปรุง	- ประชาชนได้รับความสะดวกรวดเร็วในการใช้เส้นทางคมนาคมและมีความเป็นระเบียบเรียบร้อย	สำนักงานการช่าง
190	ก่อสร้างถนนลาดยาง Para Asphaltic Concrete เชื่อมระหว่างตำบล สายทางบ้านกล้วย ม.4 ต.สวนกล้วย - ถนนลาดยางสายกันทรลักษ์-นาห่อม อ.กันทรลักษ์ จ.ศรีสะเกษ 14.681384N,104.786096E 14.673858N,104.792113E	เพื่อให้ประชาชนทั่วไปสัญจรไปมาได้สะดวกรวดเร็ว เพื่อความเป็นระเบียบเรียบร้อยของบ้านเมือง	กว้าง 5 ม. ยาว 1,000 ม. หนา 0.05 ม.	1,400,000 (งบ อบจ.)	1,400,000 (งบ อบจ.)	1,400,000 (งบ อบจ.)	1,400,000 (งบ อบจ.)	จำนวนถนนที่เป็นเส้นทางหลัก เชื่อมระหว่างตำบล อำเภอ หรือจังหวัด ได้รับการก่อสร้าง/ปรับปรุง	- ประชาชนได้รับความสะดวกรวดเร็วในการใช้เส้นทางคมนาคมและมีความเป็นระเบียบเรียบร้อย	สำนักงานการช่าง
191	ก่อสร้างถนนลาดยาง Para Asphaltic Concrete เชื่อมระหว่างตำบล สายทางบ้านโดนกลาง ม.15 ต.ขุน - บ้านโนนสำราญ ม.1 ต.โนนสำราญ อ.กันทรลักษ์ จ.ศรีสะเกษ 14.587313N,104.790666E 14.58738N,104.811005E	เพื่อให้ประชาชนทั่วไปสัญจรไปมาได้สะดวกรวดเร็ว เพื่อความเป็นระเบียบเรียบร้อยของบ้านเมือง	กว้าง 6 ม. ยาว 7,350 ม. หนา 0.05 ม.	11,000,000 (งบอุดหนุน)	11,000,000 (งบอุดหนุน)	11,000,000 (งบอุดหนุน)	11,000,000 (งบอุดหนุน)	จำนวนถนนที่เป็นเส้นทางหลัก เชื่อมระหว่างตำบล อำเภอ หรือจังหวัด ได้รับการก่อสร้าง/ปรับปรุง	- ประชาชนได้รับความสะดวกรวดเร็วในการใช้เส้นทางคมนาคมและมีความเป็นระเบียบเรียบร้อย	สำนักงานการช่าง
192	ก่อสร้างถนนลาดยาง Para Asphaltic Concrete เชื่อมระหว่างตำบล สายทาง พงใหญ่ - ต.ชำ อ.กันทรลักษ์ จ.ศรีสะเกษ 14.584656N,104.608746E 14.573519N,104.601376E	เพื่อให้ประชาชนทั่วไปสัญจรไปมาได้สะดวกรวดเร็ว เพื่อความเป็นระเบียบเรียบร้อยของบ้านเมือง	กว้าง 6 ม. ยาว 1,500 ม. หนา 0.05 ม.	2,500,000 (งบ อบจ.)	2,500,000 (งบ อบจ.)	2,500,000 (งบ อบจ.)	2,500,000 (งบ อบจ.)	จำนวนถนนที่เป็นเส้นทางหลัก เชื่อมระหว่างตำบล อำเภอ หรือจังหวัด ได้รับการก่อสร้าง/ปรับปรุง	- ประชาชนได้รับความสะดวกรวดเร็วในการใช้เส้นทางคมนาคมและมีความเป็นระเบียบเรียบร้อย	สำนักงานการช่าง

รายละเอียดโครงการพัฒนา

แผนพัฒนาท้องถิ่น (พ.ศ. 2561 - 2565)

องค์การบริหารส่วนจังหวัดศรีสะเกษ

ก. ยุทธศาสตร์ที่ 1 พัฒนาโครงสร้างพื้นฐานและการยกระดับสินค้าการเกษตร การค้า และการท่องเที่ยวให้มีความเจริญและแข่งขันได้

ข. ยุทธศาสตร์การพัฒนาขององค์กรปกครองส่วนท้องถิ่นในเขตจ.ที่ 1 การพัฒนาโครงสร้างพื้นฐาน ทรัพยากรธรรมชาติและสิ่งแวดล้อม

2 ยุทธศาสตร์ที่ 2 การพัฒนาทรัพยากรธรรมชาติและสิ่งแวดล้อม

2.1 ด้านบริการชุมชนและสังคม แผนงานเกษตรและชุมชน

ที่	โครงการ	วัตถุประสงค์	เป้าหมาย (ผลผลิตของโครงการ)	งบประมาณและที่ผ่านมา				ตัวชี้วัด (KPI)	ผลที่คาดว่าจะได้รับ	หน่วยงานรับผิดชอบหลัก
				2561 (บาท)	2562 (บาท)	2563 (บาท)	2564 (บาท)			
193	ก่อสร้างถนนลาดยาง Para Asphaltic Concrete เชื่อมระหว่างตำบล ทางหลวงหมายเลข 2248- ฐานปฏิบัติการชีแฮ อ.กันทรลักษ์ จ.ศรีสะเกษ 14.465580N,104.828357E 14.4411507N,104.823838E	- เพื่อให้ประชาชนทั่วไปสัญจรไปมาได้สะดวกรวดเร็ว - เพื่อความเป็นระเบียบเรียบร้อยของบ้านเมือง	กว้าง 6 ม. ยาว 2,400 ม. หนา 0.05 ม.		3,900,000 (งบอุดหนุน)	3,900,000 (งบอุดหนุน)	3,900,000 (งบอุดหนุน)	จำนวนถนนที่เป็นเส้นทางหลัก เชื่อมระหว่างตำบล อำเภอ หรือจังหวัด ได้รับการก่อสร้าง/ปรับปรุง	- ประชาชนได้รับความสะดวกรวดเร็วในการใช้เส้นทางคมนาคมและมีความเป็นระเบียบเรียบร้อย	สำนักงานการช่าง
194	ซ่อมปรับปรุงถนนหินคลุก เชื่อมระหว่างตำบล สายทางบ้านหนองคัน ม.4 ต.จามใหญ่ อ.กันทรลักษ์ - ทางหลวงแผ่นดิน 24 - บ้านกุสุมิง ม.10 ต.หนองหัว อ.เบญจลักษ์ จ.ศรีสะเกษ 14.721271N,104.672811E 14.732241N,104.677021E	- เพื่อให้ประชาชนทั่วไปสัญจรไปมาได้สะดวกรวดเร็ว - เพื่อความเป็นระเบียบเรียบร้อยของบ้านเมือง	กว้าง 4 ม. ยาว 549 ม. หนา 0.10 ม.		500,000 (งบ อบจ.)			จำนวนถนนที่เป็นเส้นทางหลัก เชื่อมระหว่างตำบล อำเภอ หรือจังหวัด ได้รับการก่อสร้าง/ปรับปรุง	- ประชาชนได้รับความสะดวกรวดเร็วในการใช้เส้นทางคมนาคมและมีความเป็นระเบียบเรียบร้อย	สำนักงานการช่าง
195	ซ่อมปรับปรุงถนนหินคลุก เชื่อมระหว่างตำบล สายทางบ้านกุดปลาขาว ม.12 ต.น้ำอ้อม - บ้านหนองแก ม.5 ต.เวียงเหนือ อ.กันทรลักษ์ จ.ศรีสะเกษ 14.683791N,104.675991E -14.664531N,104.673621E	- เพื่อให้ประชาชนทั่วไปสัญจรไปมาได้สะดวกรวดเร็ว - เพื่อความเป็นระเบียบเรียบร้อยของบ้านเมือง	กว้าง 4 ม. ยาว 549 ม. หนา 0.10 ม.		500,000 (งบ อบจ.)			จำนวนถนนที่เป็นเส้นทางหลัก เชื่อมระหว่างตำบล อำเภอ หรือจังหวัด ได้รับการก่อสร้าง/ปรับปรุง	- ประชาชนได้รับความสะดวกรวดเร็วในการใช้เส้นทางคมนาคมและมีความเป็นระเบียบเรียบร้อย	สำนักงานการช่าง
196	ก่อสร้างถนน คลส.เชื่อมระหว่างตำบลสายทางบ้านโนนศรี ม.7 ต.บึงมะลู -บ้านโนนใหญ่ ม.3 ต.เมือง อ.กันทรลักษ์ จ.ศรีสะเกษ	- เพื่อให้ประชาชนทั่วไปสัญจรไปมาได้สะดวกรวดเร็ว - เพื่อความเป็นระเบียบเรียบร้อยของบ้านเมือง	กว้าง 4 ม. ยาว 1,500 ม. หนา 0.15 ม.		1,500,000 (งบ อบจ.)	1,500,000 (งบ อบจ.)	1,500,000 (งบ อบจ.)	จำนวนถนนที่เป็นเส้นทางหลัก เชื่อมระหว่างตำบล อำเภอ หรือจังหวัด ได้รับการก่อสร้าง/ปรับปรุง	- ประชาชนได้รับความสะดวกรวดเร็วในการใช้เส้นทางคมนาคมและมีความเป็นระเบียบเรียบร้อย	สำนักงานการช่าง

รายละเอียดโครงการพัฒนา

แบบ ผ. 02

แผนพัฒนาท้องถิ่น (พ.ศ. 2561 - 2565)

องค์การบริหารส่วนจังหวัดศรีสะเกษ

ก. ยุทธศาสตร์ที่ 1 พัฒนาโครงสร้างพื้นฐานและการยกระดับสินค้าการเกษตร การค้า และการท่องเที่ยวให้มีความทันสมัยและแข่งขันได้

ข. ยุทธศาสตร์การพัฒนาขององค์กรปกครองส่วนท้องถิ่นในเขตจ.ที่ 1 การพัฒนาโครงสร้างพื้นฐาน ทรัพยากรธรรมชาติและสิ่งแวดล้อม

2 ยุทธศาสตร์ที่ 2 การพัฒนาทรัพยากรธรรมชาติและสิ่งแวดล้อม

2.1 ด้านบริการชุมชนและสังคม แผนงานเกษตรและชุมชน

ที่	โครงการ	วัตถุประสงค์	เป้าหมาย (ผลผลิตของโครงการ)	งบประมาณและที่ผ่านมา					ตัวชี้วัด (KPI)	ผลที่คาดว่าจะได้รับ	หน่วยงานรับผิดชอบหลัก
				2561 (บาท)	2562 (บาท)	2563 (บาท)	2564 (บาท)	2565 (บาท)			
197	อำเภอกันทรลักษ์ ก่อสร้างถนน คลส.เชื่อมระหว่างตำบลสายทางบ้านบึงมะลู ม.1 ต.บึงมะลู - ต.รุง อ.กันทรลักษ์ จ.ศรีสะเกษ	- เพื่อให้ประชาชนทั่วไปสัญจรไปมาได้สะดวกรวดเร็ว เพื่อความเป็นระเบียบเรียบร้อยของบ้านเมือง	กว้าง 5 ม. ยาว 700 ม. หนา 0.15 ม.			1,000,000 (งบ อบจ.)	1,100,000 (งบ อบจ.)	จำนวนถนนที่เป็นเส้นทางหลัก เชื่อมระหว่างตำบล อำเภอ หรือจังหวัด ได้รับการก่อสร้าง/ปรับปรุง	- ประชาชนได้รับความสะดวกรวดเร็วในการใช้เส้นทางคมนาคมและมีความเป็นระเบียบเรียบร้อย	สำนักงานการช่าง	
198	ก่อสร้างถนน คลส.เชื่อมระหว่างตำบลสายทางบ้านหนองตาอุด (ห้วยเป็ยมะลู) ม.12 ต.บึงมะลู - บ้านจานเสียว ม.4 ต.เมือง อ.กันทรลักษ์ จ.ศรีสะเกษ	- เพื่อให้ประชาชนทั่วไปสัญจรไปมาได้สะดวกรวดเร็ว เพื่อความเป็นระเบียบเรียบร้อยของบ้านเมือง	กว้าง 5 ม. ยาว 400 ม. หนา 0.15 ม.			1,200,000 (งบ อบจ.)		จำนวนถนนที่เป็นเส้นทางหลัก เชื่อมระหว่างตำบล อำเภอ หรือจังหวัด ได้รับการก่อสร้าง/ปรับปรุง	- ประชาชนได้รับความสะดวกรวดเร็วในการใช้เส้นทางคมนาคมและมีความเป็นระเบียบเรียบร้อย	สำนักงานการช่าง	
199	ก่อสร้างถนน คลส.เชื่อมระหว่างตำบลสายทางบ้านหัวทวด ม.7 ต.เสาชงชัย - บ้านโนนตุ้ ม.4 ต.บึงมะลู อ.กันทรลักษ์ จ.ศรีสะเกษ	- เพื่อให้ประชาชนทั่วไปสัญจรไปมาได้สะดวกรวดเร็ว เพื่อความเป็นระเบียบเรียบร้อยของบ้านเมือง	กว้าง 5 ม. ยาว 900 ม. หนา 0.15 ม.			1,000,000 (งบ อบจ.)	800,000 (งบ อบจ.)	จำนวนถนนที่เป็นเส้นทางหลัก เชื่อมระหว่างตำบล อำเภอ หรือจังหวัด ได้รับการก่อสร้าง/ปรับปรุง	- ประชาชนได้รับความสะดวกรวดเร็วในการใช้เส้นทางคมนาคมและมีความเป็นระเบียบเรียบร้อย	สำนักงานการช่าง	
200	ก่อสร้างถนน คลส.เชื่อมระหว่างตำบลสายทางบ้านคลองทราย ม.7 ต.รุง - บ้านตัญญู ม.4 ต.จำ อ.กันทรลักษ์ จ.ศรีสะเกษ	- เพื่อให้ประชาชนทั่วไปสัญจรไปมาได้สะดวกรวดเร็ว เพื่อความเป็นระเบียบเรียบร้อยของบ้านเมือง	กว้าง 5 ม. ยาว 1,200 ม. หนา 0.15 ม.			1,200,000 (งบ อบจ.)	1,200,000 (งบ อบจ.)	จำนวนถนนที่เป็นเส้นทางหลัก เชื่อมระหว่างตำบล อำเภอ หรือจังหวัด ได้รับการก่อสร้าง/ปรับปรุง	- ประชาชนได้รับความสะดวกรวดเร็วในการใช้เส้นทางคมนาคมและมีความเป็นระเบียบเรียบร้อย	สำนักงานการช่าง	

รายละเอียดโครงการพัฒนา

แบบ ผ. 02

แผนพัฒนาท้องถิ่น (พ.ศ. 2561 - 2565)

องค์การบริหารส่วนจังหวัดศรีสะเกษ

ก. ยุทธศาสตร์ที่ 1 พัฒนาโครงสร้างพื้นฐานและการยกระดับสินค้าการเกษตร การค้า และการท่องเที่ยวให้มีความเจริญและแข่งขันได้

ข. ยุทธศาสตร์การพัฒนาขององค์กรปกครองส่วนท้องถิ่นในเขตจ.ที่ 1 การพัฒนาโครงสร้างพื้นฐาน ทรัพยากรธรรมชาติและสิ่งแวดล้อม

2 ยุทธศาสตร์ที่ 2 การพัฒนาทรัพยากรธรรมชาติและสิ่งแวดล้อม

2.1 ด้านบริการชุมชนและสังคม แผนงานเกษตรและชุมชน

ที่	โครงการ	วัตถุประสงค์	เป้าหมาย (ผลผลิตของโครงการ)	งบประมาณและที่ผ่านมา					ตัวชี้วัด (KPI)	ผลที่คาดว่าจะได้รับ	หน่วยงานรับผิดชอบหลัก
				2561 (บาท)	2562 (บาท)	2563 (บาท)	2564 (บาท)	2565 (บาท)			
201	ก่อสร้างถนน คลส.เชื่อมระหว่างตำบลสายทาง บ้านโคกสมบูรณ์ ม.8 ต.ละสาย อ.กันทรลักษ์ - บ้านคำเจริญ ม.19 ต.บ้านดง อ.ขุนหาญ จ.ศรีสะเกษ	- เพื่อให้ประชาชนทั่วไปสัญจรไปมาได้สะดวกรวดเร็ว - เพื่อความเป็นระเบียบเรียบร้อยของบ้านเมือง	กว้าง 5 ม. ยาว 2,770 ม. หนา 0.15 ม.		2,800,000 (งบอุดหนุน)	2,800,000 (งบอุดหนุน)	2,800,000 (งบอุดหนุน)	2,800,000 (งบอุดหนุน)	จำนวนถนนที่เป็นเส้นทางหลัก เชื่อมระหว่างตำบล อำเภอ หรือจังหวัด ได้รับการก่อสร้าง/ปรับปรุง	- ประชาชนได้รับความสะดวกรวดเร็วในการใช้เส้นทางคมนาคมและมีความเป็นระเบียบเรียบร้อย	สำนักงานการช่าง
202	ก่อสร้างถนน คลส.เชื่อมระหว่างตำบลสายทาง บ้านศรีเจริญ ม.10 ต.หนองหญ้าลาด - บ้านหนองซึ้ง ม.1 ต.น้ำอ้อม อ.กันทรลักษ์ จ.ศรีสะเกษ 14.66952N,104.63137E-14.67121N,104.63192E	- เพื่อให้ประชาชนทั่วไปสัญจรไปมาได้สะดวกรวดเร็ว - เพื่อความเป็นระเบียบเรียบร้อยของบ้านเมือง	กว้าง 4 ม. ยาว 183 ม. หนา 0.15 ม.			500,000 (งบ อบจ.)		จำนวนถนนที่เป็นเส้นทางหลัก เชื่อมระหว่างตำบล อำเภอ หรือจังหวัด ได้รับการก่อสร้าง/ปรับปรุง	- ประชาชนได้รับความสะดวกรวดเร็วในการใช้เส้นทางคมนาคมและมีความเป็นระเบียบเรียบร้อย	สำนักงานการช่าง	
203	ก่อสร้างถนนลาดยาง เชื่อมระหว่างตำบล สายทาง บ้านนรงค์ ม.4 ต.กุดเสลา อ.กันทรลักษ์ จ.ศรีสะเกษ - เขต อ.น้ำขุ่น จ.อุบลราชธานี 14.626882N,104.809374E-14.629823N,104.836669E	- เพื่อให้ประชาชนทั่วไปสัญจรไปมาได้สะดวกรวดเร็ว - เพื่อความเป็นระเบียบเรียบร้อยของบ้านเมือง	กว้าง 5 ม. ยาว 1,500 ม.				5,000,000 (งบ อบจ.)	จำนวนถนนที่เป็นเส้นทางหลัก เชื่อมระหว่างตำบล อำเภอ หรือจังหวัด ได้รับการก่อสร้าง/ปรับปรุง	- ประชาชนได้รับความสะดวกรวดเร็วในการใช้เส้นทางคมนาคมและมีความเป็นระเบียบเรียบร้อย	สำนักงานการช่าง	
204	ก่อสร้างถนน คลส.เชื่อมระหว่างตำบลสายทางบ้านหนองตาอุด ม.12 ต.บึงมะลู - บ้านหนองดอนเจริญ ม.7 ต.เมือง อ.กันทรลักษ์ จ.ศรีสะเกษ	- เพื่อให้ประชาชนทั่วไปสัญจรไปมาได้สะดวกรวดเร็ว - เพื่อความเป็นระเบียบเรียบร้อยของบ้านเมือง	กว้าง 5 ม. ยาว 1,000 ม. หนา 0.15 ม.			1,000,000 (งบ อบจ.)	1,000,000 (งบ อบจ.)	จำนวนถนนที่เป็นเส้นทางหลัก เชื่อมระหว่างตำบล อำเภอ หรือจังหวัด ได้รับการก่อสร้าง/ปรับปรุง	- ประชาชนได้รับความสะดวกรวดเร็วในการใช้เส้นทางคมนาคมและมีความเป็นระเบียบเรียบร้อย	สำนักงานการช่าง	

รายละเอียดโครงการพัฒนา  
แผนพัฒนาท้องถิ่น (พ.ศ. 2561 - 2565)  
องค์การบริหารส่วนจังหวัดศรีสะเกษ

ก. ยุทธศาสตร์ที่ 1 พัฒนาโครงสร้างพื้นฐานและการยกระดับสินค้าการเกษตร การค้า และการท่องเที่ยวให้มีความทันสมัยและแข่งขันได้

ข. ยุทธศาสตร์การพัฒนาขององค์กรปกครองส่วนท้องถิ่นในเขตจ.ที่ 1 การพัฒนาโครงสร้างพื้นฐาน ทรัพยากรธรรมชาติและสิ่งแวดล้อม

2 ยุทธศาสตร์ที่ 2 การพัฒนาทรัพยากรธรรมชาติและสิ่งแวดล้อม

2.1 ด้านบริการชุมชนและสังคม แผนงานและชุมชน

ที่	โครงการ	วัตถุประสงค์	เป้าหมาย (ผลผลิตของโครงการ)	งบประมาณและที่ผ่านมา					ตัวชี้วัด (KPI)	ผลที่คาดว่าจะได้รับ	หน่วยงานรับผิดชอบหลัก
				2561 (บาท)	2562 (บาท)	2563 (บาท)	2564 (บาท)	2565 (บาท)			
205	ก่อสร้างถนน คสล.เชื่อมระหว่างตำบลสายทาง บ้านโนนเขาะ ม.6 - บ้านถนนพระวิหาร ม.11 ต.บึงมะลู อ.กันทรลักษ์ จ.ศรีสะเกษ	- เพื่อให้ประชาชนทั่วไปสัญจรไปมาได้สะดวกรวดเร็ว - เพื่อความเป็นระเบียบเรียบร้อยของบ้านเมือง	กว้าง 5 ม. ยาว 3,000 ม. หนา 0.15 ม.	3,000,000 (งบอุดหนุน)	3,000,000 (งบอุดหนุน)	3,000,000 (งบอุดหนุน)	3,000,000 (งบอุดหนุน)	จำนวนถนนที่เป็นเส้นทางหลัก เชื่อมระหว่างตำบล อำเภอ หรือจังหวัด ได้รับการก่อสร้าง/ปรับปรุง	- ประชาชนได้รับความสะดวกรวดเร็วในการใช้เส้นทางคมนาคมและมีความเป็นระเบียบเรียบร้อย	สำนักงานการช่าง	
206	ก่อสร้างถนน คสล.เชื่อมระหว่างตำบลสายทางบ้านน้ำขุ่น ม.2 ต.บึงมะลู - ทางหลวงหมายเลข 221 อ.กันทรลักษ์ จ.ศรีสะเกษ	- เพื่อให้ประชาชนทั่วไปสัญจรไปมาได้สะดวกรวดเร็ว - เพื่อความเป็นระเบียบเรียบร้อยของบ้านเมือง	กว้าง 4 ม. ยาว 420 ม. หนา 0.15 ม.	1,000,000 (งบ อบจ.)				จำนวนถนนที่เป็นเส้นทางหลัก เชื่อมระหว่างตำบล อำเภอ หรือจังหวัด ได้รับการก่อสร้าง/ปรับปรุง	- ประชาชนได้รับความสะดวกรวดเร็วในการใช้เส้นทางคมนาคมและมีความเป็นระเบียบเรียบร้อย	สำนักงานการช่าง	
207	ซ่อมปรับปรุงถนนลาดยางผิวทาง Para Asphaltic concrete (โดยวิธี Pavement In Place Recycling) เชื่อมระหว่างตำบลสายทางบ้านตามทัน ม.3 ต.บึงมะลู - บ้านห้วยน้ำใส ม.8 ต.เสาชัยชัย อ.กันทรลักษ์ จ.ศรีสะเกษ	- เพื่อให้ประชาชนทั่วไปสัญจรไปมาได้สะดวกรวดเร็ว - เพื่อความเป็นระเบียบเรียบร้อยของบ้านเมือง	กว้าง 6 ม. ยาว 1,300 ม. หนา 0.05 ม.	1,600,000 (งบ อบจ.)		1,600,000 (งบ อบจ.)	1,600,000 (งบ อบจ.)	จำนวนถนนที่เป็นเส้นทางหลัก เชื่อมระหว่างตำบล อำเภอ หรือจังหวัด ได้รับการก่อสร้าง/ปรับปรุง	- ประชาชนได้รับความสะดวกรวดเร็วในการใช้เส้นทางคมนาคมและมีความเป็นระเบียบเรียบร้อย	สำนักงานการช่าง	
208	ซ่อมปรับปรุงถนนลาดยางผิวทาง Para Asphaltic concrete (โดยวิธี Pavement In Place Recycling) เชื่อมระหว่างตำบลสายทางบ้านนาตาล ม.7 ต.เวียงเหนือ - บ้านทุ่งโพธิ์ ม.3 ต.สังขีเม็ก อ.กันทรลักษ์ จ.ศรีสะเกษ	- เพื่อให้ประชาชนทั่วไปสัญจรไปมาได้สะดวกรวดเร็ว - เพื่อความเป็นระเบียบเรียบร้อยของบ้านเมือง	กว้าง 6 ม. ยาว 800 ม.หนา 0.05 ม.	1,000,000 (งบ อบจ.)		1,000,000 (งบ อบจ.)	1,000,000 (งบ อบจ.)	จำนวนถนนที่เป็นเส้นทางหลัก เชื่อมระหว่างตำบล อำเภอ หรือจังหวัด ได้รับการก่อสร้าง/ปรับปรุง	- ประชาชนได้รับความสะดวกรวดเร็วในการใช้เส้นทางคมนาคมและมีความเป็นระเบียบเรียบร้อย	สำนักงานการช่าง	

รายละเอียดโครงการพัฒนา

แผนพัฒนาท้องถิ่น (พ.ศ. 2561 - 2565)

องค์การบริหารส่วนจังหวัดศรีสะเกษ

ก. ยุทธศาสตร์ที่ 1 พัฒนาโครงสร้างพื้นฐานและการยกระดับสินค้าการเกษตร การค้า และการท่องเที่ยวให้มีความทันสมัยและแข่งขันได้

ข. ยุทธศาสตร์การพัฒนาขององค์การปกครองส่วนท้องถิ่นในเขต.ที่ 1 การพัฒนาโครงสร้างพื้นฐาน ทรัพยากรธรรมชาติและสิ่งแวดล้อม

2 ยุทธศาสตร์ที่ 2 การพัฒนาทรัพยากรธรรมชาติและสิ่งแวดล้อม

2.1 ด้านบริการชุมชนและสังคม แผนงานเกษตรและชุมชน

ที่	โครงการ	วัตถุประสงค์	เป้าหมาย (ผลผลิตของโครงการ)	งบประมาณและที่ผ่านมา					ตัวชี้วัด (KPI)	ผลที่คาดว่าจะได้รับ	หน่วยงานรับผิดชอบหลัก
				2561 (บาท)	2562 (บาท)	2563 (บาท)	2564 (บาท)	2565 (บาท)			
209	<b>อันมอถัมพรลักษ์</b> ซ่อมปรับปรุงถนนลาดยางผิวทาง Para Asphaltic concrete (โดยวิธี Pavement In Place Recycling) เชื่อมระหว่างตำบลสายทางบ้านดงก่อ ม.9 ต.หนองขี้ลาด - บ้านตระกลาง ม.4 ต.ตระกลาง อ.กันทรลักษ์ จ.ศรีสะเกษ 14.672470 N 104.608800 E 14.680878 N 104.608020 E	- เพื่อให้ประชาชนทั่วไปสัญจรไปมาได้สะดวกรวดเร็ว - เพื่อความเป็นระเบียบเรียบร้อยของบ้านเมือง	กว้าง 6 ม. ยาว 1,300 ม.		1,600,000 (งบ อบจ.)	1,600,000 (งบ อบจ.)	1,600,000 (งบ อบจ.)	1,600,000 (งบ อบจ.)	จำนวนถนนที่เป็นเส้นทางหลัก เชื่อมระหว่างตำบล อำเภอ หรือจังหวัด ได้รับการก่อสร้าง/ปรับปรุง	- ประชาชนได้รับความสะดวกรวดเร็วในการใช้เส้นทางคมนาคมและมีความเป็นระเบียบเรียบร้อย	สำนักงานการช่าง
210	ซ่อมปรับปรุงถนนลาดยางผิวทาง Para Asphaltic concrete (โดยวิธี Pavement In Place Recycling) เชื่อมระหว่างตำบลสายทางบ้านโคก ม.1 ต.ตระกลาง - บ้านที่พระ ม.7 ต.ภูเงิน อ.กันทรลักษ์ จ.ศรีสะเกษ	- เพื่อให้ประชาชนทั่วไปสัญจรไปมาได้สะดวกรวดเร็ว - เพื่อความเป็นระเบียบเรียบร้อยของบ้านเมือง	กว้าง 6 ม. ยาว 527 ม.		1,100,000 (งบ อบจ.)	1,100,000 (งบ อบจ.)	1,100,000 (งบ อบจ.)	จำนวนถนนที่เป็นเส้นทางหลัก เชื่อมระหว่างตำบล อำเภอ หรือจังหวัด ได้รับการก่อสร้าง/ปรับปรุง	- ประชาชนได้รับความสะดวกรวดเร็วในการใช้เส้นทางคมนาคมและมีความเป็นระเบียบเรียบร้อย	สำนักงานการช่าง	
211	ซ่อมปรับปรุงถนนลาดยางผิวทาง Para Asphaltic concrete (โดยวิธี Pavement In Place Recycling) เชื่อมระหว่างตำบลสายทางบ้านปึงมะลู ม.1 ต.ปึงมะลู - บ้านพรทิพย์ ม.6 ต.เสาชงชัย อ.กันทรลักษ์ จ.ศรีสะเกษ	- เพื่อให้ประชาชนทั่วไปสัญจรไปมาได้สะดวกรวดเร็ว - เพื่อความเป็นระเบียบเรียบร้อยของบ้านเมือง	กว้าง 7 ม. ยาว 1,800 ม.		2,600,000 (งบอุดหนุน)	2,600,000 (งบอุดหนุน)	2,600,000 (งบอุดหนุน)	จำนวนถนนที่เป็นเส้นทางหลัก เชื่อมระหว่างตำบล อำเภอ หรือจังหวัด ได้รับการก่อสร้าง/ปรับปรุง	- ประชาชนได้รับความสะดวกรวดเร็วในการใช้เส้นทางคมนาคมและมีความเป็นระเบียบเรียบร้อย	สำนักงานการช่าง	
212	ซ่อมสร้างถนนลาดยาง Para Asphaltic concrete (ปูน Tack Coat) สายทางบ้านโนนสว่างพัฒนา ม.9 ต.เสาชงชัย - เชื่อมเขต ต.ปึงมะลู อ.กันทรลักษ์ จ.ศรีสะเกษ	- เพื่อให้ประชาชนทั่วไปสัญจรไปมาได้สะดวกรวดเร็ว - เพื่อความเป็นระเบียบเรียบร้อยของบ้านเมือง	กว้าง 5 ม. ยาว 1,740 ม.		1,500,000 (งบอุดหนุน)	1,500,000 (งบ อบจ.)	1,500,000 (งบอุดหนุน)	จำนวนถนนที่เป็นเส้นทางหลัก เชื่อมระหว่างตำบล อำเภอ หรือจังหวัด ได้รับการก่อสร้าง/ปรับปรุง	- ประชาชนได้รับความสะดวกรวดเร็วในการใช้เส้นทางคมนาคมและมีความเป็นระเบียบเรียบร้อย	สำนักงานการช่าง	



รายละเอียดโครงการพัฒนา

แผนพัฒนาท้องถิ่น (พ.ศ. 2561 - 2565)

องค์การบริหารส่วนจังหวัดศรีสะเกษ

แบบ ผ. 02

ก. ยุทธศาสตร์ที่ 1 พัฒนาโครงสร้างพื้นฐานและการยกระดับสินค้าการเกษตร การค้า และการท่องเที่ยวให้มีความทันสมัยและแข่งขันได้

ข. ยุทธศาสตร์การพัฒนาขององค์กรปกครองส่วนท้องถิ่นในเขตจ.ที่ 1 การพัฒนาโครงสร้างพื้นฐาน ทรัพยากรธรรมชาติและสิ่งแวดล้อม

2 ยุทธศาสตร์ที่ 2 การพัฒนาทรัพยากรธรรมชาติและสิ่งแวดล้อม

2.1 ด้านบริการชุมชนและสังคม แผนงานเกษตรและชุมชน

ที่	โครงการ	วัตถุประสงค์	เป้าหมาย (ผลผลิตของโครงการ)	งบประมาณและที่ผ่านมา				ตัวชี้วัด (KPI)	ผลที่คาดว่าจะได้รับ	หน่วยงานรับผิดชอบหลัก
				2561 (บาท)	2562 (บาท)	2563 (บาท)	2564 (บาท)			
213	ซ่อมปรับปรุงถนนหินคลุก เชื่อมระหว่างตำบล สายทางบ้านสวนสวรรค์ ม.7 ต.สวนแก้ว - บ้านชะวาก อ.ม.9 ต.ภูเสลา อ.กันทรลักษ์ จ.ศรีสะเกษ 14.657010N,104.790140E-14.661580N,104.792370E	- เพื่อให้ประชาชนทั่วไปสัญจรไปมาได้สะดวกรวดเร็ว - เพื่อความเป็นระเบียบเรียบร้อยของบ้านเมือง	กว้าง 4 ม. ยาว 548 ม.		500,000 (งบ อบจ.)			จำนวนถนนที่เป็นเส้นทางหลัก เชื่อมระหว่างตำบล อำเภอ หรือจังหวัด ได้รับการก่อสร้าง/ปรับปรุง	- ประชาชนได้รับความสะดวกรวดเร็วในการใช้เส้นทางคมนาคมและมีความเป็นระเบียบเรียบร้อย	สำนักงานการช่าง
214	ซ่อมปรับปรุงถนนหินคลุก เชื่อมระหว่างตำบล สายทางบ้านสวนสวรรค์ ม.10 ต.สวนแก้ว - บ้านขนวน ม.5 ต.ขุน อ.กันทรลักษ์ จ.ศรีสะเกษ 14.658908N,104.77611E-14.657297N,104.786195E	- เพื่อให้ประชาชนทั่วไปสัญจรไปมาได้สะดวกรวดเร็ว - เพื่อความเป็นระเบียบเรียบร้อยของบ้านเมือง	กว้าง 4 ม. ยาว 2,000 ม.		1,800,000 (งบ อบจ.)			จำนวนถนนที่เป็นเส้นทางหลัก เชื่อมระหว่างตำบล อำเภอ หรือจังหวัด ได้รับการก่อสร้าง/ปรับปรุง	- ประชาชนได้รับความสะดวกรวดเร็วในการใช้เส้นทางคมนาคมและมีความเป็นระเบียบเรียบร้อย	สำนักงานการช่าง
215	ซ่อมปรับปรุงถนนหินคลุก เชื่อมระหว่างตำบล สายทางบ้านโนนใหญ่เหนือ ม.10 ต.เมือง - บ้านสังเม็ก ม.1 ต.สังเม็ก อ.กันทรลักษ์ จ.ศรีสะเกษ 14.60067N,104.69823E-14.602405N,104.692878E	- เพื่อให้ประชาชนทั่วไปสัญจรไปมาได้สะดวกรวดเร็ว - เพื่อความเป็นระเบียบเรียบร้อยของบ้านเมือง	กว้าง 5 ม. ยาว 442 ม.		500,000 (งบ อบจ.)			จำนวนถนนที่เป็นเส้นทางหลัก เชื่อมระหว่างตำบล อำเภอ หรือจังหวัด ได้รับการก่อสร้าง/ปรับปรุง	- ประชาชนได้รับความสะดวกรวดเร็วในการใช้เส้นทางคมนาคมและมีความเป็นระเบียบเรียบร้อย	สำนักงานการช่าง
216	ซ่อมปรับปรุงถนนหินคลุก เชื่อมระหว่างตำบล สายทางบ้านดงตะขอน (ห้วยขา) ม.3 ต.เวียงเหนือ - บ้านโนนเจ็ย ม.6 ต.เมือง อ.กันทรลักษ์ จ.ศรีสะเกษ 14.629453 N,104.677289 E-14.589438 N,104.694310 E	- เพื่อให้ประชาชนทั่วไปสัญจรไปมาได้สะดวกรวดเร็ว - เพื่อความเป็นระเบียบเรียบร้อยของบ้านเมือง	กว้าง 4 ม. ยาว 549 ม.		500,000 (งบ อบจ.)			จำนวนถนนที่เป็นเส้นทางหลัก เชื่อมระหว่างตำบล อำเภอ หรือจังหวัด ได้รับการก่อสร้าง/ปรับปรุง	- ประชาชนได้รับความสะดวกรวดเร็วในการใช้เส้นทางคมนาคมและมีความเป็นระเบียบเรียบร้อย	สำนักงานการช่าง

รายละเอียดโครงการพัฒนา

แบบ ผ. 02

แผนพัฒนาท้องถิ่น (พ.ศ. 2561 - 2565)

องค์การบริหารส่วนจังหวัดศรีสะเกษ

ก. ยุทธศาสตร์ที่ 1 พัฒนาโครงสร้างพื้นฐานและการยกระดับสินค้าการเกษตร การค้า และการท่องเที่ยวให้มีความเจริญและแข่งขันได้

ข. ยุทธศาสตร์การพัฒนาขององค์กรปกครองส่วนท้องถิ่นในเขต.ที่ 1 การพัฒนาโครงสร้างพื้นฐาน ทรัพยากรธรรมชาติและสิ่งแวดล้อม

2 ยุทธศาสตร์ที่ 2 การพัฒนาทรัพยากรธรรมชาติและสิ่งแวดล้อม

2.1 ด้านบริการชุมชนและสังคม แผนงานเกษตรและชุมชน

ที่	โครงการ	วัตถุประสงค์	เป้าหมาย (ผลผลิตของโครงการ)	งบประมาณและที่ผ่านมา				ตัวชี้วัด (KPI)	ผลที่คาดว่าจะได้รับ	หน่วยงานรับผิดชอบหลัก
				2561 (บาท)	2562 (บาท)	2563 (บาท)	2564 (บาท)			
217	ซ่อมปรับปรุงถนนหินคลุก เชื่อมระหว่างตำบล สายทางบ้านหนองแก ม.5 ต.เวียงเหนือ - บ้านทุ่งโพธิ์ ม.3 ต.สังมึก อ.กันทรลักษ์ จ.ศรีสะเกษ 14.14657822 N,104.685574 E-14.667760 N,104.687548 E	เพื่อให้ประชาชนทั่วไปสัญจรไปมาได้สะดวกรวดเร็ว - เพื่อความเป็นระเบียบเรียบร้อยของบ้านเมือง	กว้าง 5 ม. ยาว 442 ม.		500,000 (งบ อบจ.)			จำนวนถนนที่เป็นเส้นทางหลัก เชื่อมระหว่างตำบล อำเภอ หรือจังหวัด ได้รับการก่อสร้าง/ปรับปรุง	- ประชาชนได้รับความสะดวกรวดเร็วในการใช้เส้นทางคมนาคมและมีความเป็นระเบียบเรียบร้อย	สำนักงานการช่าง
218	ซ่อมปรับปรุงถนนหินคลุก เชื่อมระหว่างตำบล สายทางบ้านตึงตังตะวันออก ม.2 ต.เวียงเหนือ - บ้านทุ่งโพธิ์ ม.3 ต.สังมึก อ.กันทรลักษ์ จ.ศรีสะเกษ 14.638093 N,104.659964 E 14.602538 N, 104.666046 E	เพื่อให้ประชาชนทั่วไปสัญจรไปมาได้สะดวกรวดเร็ว - เพื่อความเป็นระเบียบเรียบร้อยของบ้านเมือง	กว้าง 5 ม. ยาว 442 ม.		500,000 (งบ อบจ.)		จำนวนถนนที่เป็นเส้นทางหลัก เชื่อมระหว่างตำบล อำเภอ หรือจังหวัด ได้รับการก่อสร้าง/ปรับปรุง	- ประชาชนได้รับความสะดวกรวดเร็วในการใช้เส้นทางคมนาคมและมีความเป็นระเบียบเรียบร้อย	สำนักงานการช่าง	
219	ซ่อมปรับปรุงถนนหินคลุก เชื่อมระหว่างตำบล สายทางบ้านนาขวน ม.5 ต.ขุ่น - บ้านโนนคูณ ม.14 ต.อุตุเสลา อ.กันทรลักษ์ จ.ศรีสะเกษ 14.635072 N,104.794436 E-14.585450 N,104.810072 E	เพื่อให้ประชาชนทั่วไปสัญจรไปมาได้สะดวกรวดเร็ว - เพื่อความเป็นระเบียบเรียบร้อยของบ้านเมือง	กว้าง 5 ม. ยาว 3,010 ม.		1,100,000 (งบ อบจ.)	1,100,000 (งบ อบจ.)	1,100,000 (งบ อบจ.)	จำนวนถนนที่เป็นเส้นทางหลัก เชื่อมระหว่างตำบล อำเภอ หรือจังหวัด ได้รับการก่อสร้าง/ปรับปรุง	- ประชาชนได้รับความสะดวกรวดเร็วในการใช้เส้นทางคมนาคมและมีความเป็นระเบียบเรียบร้อย	สำนักงานการช่าง
220	ซ่อมปรับปรุงถนนหินคลุก เชื่อมระหว่างตำบล สายทางบ้านนาขวน ม.5 ต.ขุ่น - บ้านชะวาพอ ม.9 ต.อุตุเสลา อ.กันทรลักษ์ จ.ศรีสะเกษ 14.638777 N,104.795091 E-14.663297 N,104.803027 E	เพื่อให้ประชาชนทั่วไปสัญจรไปมาได้สะดวกรวดเร็ว - เพื่อความเป็นระเบียบเรียบร้อยของบ้านเมือง	กว้าง 4 ม. ยาว 3,500 ม.		1,100,000 (งบ อบจ.)	1,100,000 (งบ อบจ.)	1,100,000 (งบ อบจ.)	จำนวนถนนที่เป็นเส้นทางหลัก เชื่อมระหว่างตำบล อำเภอ หรือจังหวัด ได้รับการก่อสร้าง/ปรับปรุง	- ประชาชนได้รับความสะดวกรวดเร็วในการใช้เส้นทางคมนาคมและมีความเป็นระเบียบเรียบร้อย	สำนักงานการช่าง

รายละเอียดโครงการพัฒนา

แผนพัฒนาท้องถิ่น (พ.ศ. 2561 - 2565)

องค์การบริหารส่วนจังหวัดศรีสะเกษ

ก. ยุทธศาสตร์ที่ 1 พัฒนาโครงสร้างพื้นฐานและการยกระดับสินค้าการเกษตร การค้า และการท่องเที่ยวให้มีความทันสมัยและแข่งขันได้

ข. ยุทธศาสตร์การพัฒนาขององค์กรปกครองส่วนท้องถิ่นในเขต.ที่ 1 การพัฒนาโครงสร้างพื้นฐาน ทรัพยากรธรรมชาติและสิ่งแวดล้อม

2 ยุทธศาสตร์ที่ 2 การพัฒนาทรัพยากรธรรมชาติและสิ่งแวดล้อม

2.1 ด้านบริการชุมชนและสังคม แผนงานเกษตรและชุมชน

ที่	โครงการ	วัตถุประสงค์	เป้าหมาย (ผลผลิตของโครงการ)	งบประมาณและที่ผ่านมา					ตัวชี้วัด (KPI)	ผลที่คาดว่าจะได้รับ	หน่วยงานรับผิดชอบหลัก
				2561 (บาท)	2562 (บาท)	2563 (บาท)	2564 (บาท)	2565 (บาท)			
221	<b>อำเภอกันทรลักษ์</b> ซ่อมปรับปรุงถนนหินคลุก เชื่อมระหว่างตำบล สายทางบ้านขาม ม.1 ต.ขาม - บ้านศรีศาลา ม.10 ต.สังข์ มี อ.กันทรลักษ์ จ.ศรีสะเกษ 14.606166 N,104.799277 E-14.605722 N,104.755305 E	- เพื่อให้ประชาชนทั่วไปสัญจรไปมาได้สะดวกรวดเร็ว เพื่อความเป็นระเบียบเรียบร้อยของบ้านเมือง	กว้าง 4 ม. ยาว 4,880 ม.			1,500,000 (งบ อบจ.)	1,500,000 (งบ อบจ.)	1,500,000 (งบ อบจ.)	จำนวนถนนที่เป็นเส้นทางหลัก เชื่อมระหว่างตำบล อำเภอ หรือจังหวัด ได้รับการก่อสร้าง/ปรับปรุง	- ประชาชนได้รับความสะดวกรวดเร็วในการใช้เส้นทางคมนาคมและมีความเป็นระเบียบเรียบร้อย	สำนักงานการช่าง
222	ซ่อมปรับปรุงถนนหินคลุก เชื่อมระหว่างตำบล สายทางบ้านหนองงองคา ม.10 ต.ขาม - บ้านโนนศิรี ม.7 ต.บึงมะลู อ.กันทรลักษ์ จ.ศรีสะเกษ 14.595080 N,104.751050 E-14.566452 N,104.738386 E	- เพื่อให้ประชาชนทั่วไปสัญจรไปมาได้สะดวกรวดเร็ว เพื่อความเป็นระเบียบเรียบร้อยของบ้านเมือง	กว้าง 4 ม. ยาว 4,000 ม.			1,200,000 (งบ อบจ.)	1,200,000 (งบ อบจ.)	1,200,000 (งบ อบจ.)	จำนวนถนนที่เป็นเส้นทางหลัก เชื่อมระหว่างตำบล อำเภอ หรือจังหวัด ได้รับการก่อสร้าง/ปรับปรุง	- ประชาชนได้รับความสะดวกรวดเร็วในการใช้เส้นทางคมนาคมและมีความเป็นระเบียบเรียบร้อย	สำนักงานการช่าง
223	ซ่อมปรับปรุงถนนหินคลุก เชื่อมระหว่างตำบล สายทาง คลองอีสานเขียว บ้านท่าสว่างสามัคคี ม.9 ต.โนนสำราญ - บ้านตาแท่น ม.3 ต.บึงมะลู อ.กันทรลักษ์ จ.ศรีสะเกษ 14.553516 N,104.805656 E-14.523568 N,104.781700 E	- เพื่อให้ประชาชนทั่วไปสัญจรไปมาได้สะดวกรวดเร็ว เพื่อความเป็นระเบียบเรียบร้อยของบ้านเมือง	กว้าง 4 ม. ยาว 5,000 ม.			800,000 (งบ อบจ.)			จำนวนถนนที่เป็นเส้นทางหลัก เชื่อมระหว่างตำบล อำเภอ หรือจังหวัด ได้รับการก่อสร้าง/ปรับปรุง	- ประชาชนได้รับความสะดวกรวดเร็วในการใช้เส้นทางคมนาคมและมีความเป็นระเบียบเรียบร้อย	สำนักงานการช่าง
224	ซ่อมปรับปรุงถนนหินคลุก เชื่อมระหว่างตำบล สายทางบ้านกระหัง ม.5 ต.โนนสำราญ - บ้านโนนเปือย ม.10 ต.บึงมะลู อ.กันทรลักษ์ จ.ศรีสะเกษ 14.569272 N,104.768674 E-14.558836 N,104.810490 E	- เพื่อให้ประชาชนทั่วไปสัญจรไปมาได้สะดวกรวดเร็ว เพื่อความเป็นระเบียบเรียบร้อยของบ้านเมือง	กว้าง 6 ม. ยาว 4,700 ม.			1,000,000 (งบ อบจ.)			จำนวนถนนที่เป็นเส้นทางหลัก เชื่อมระหว่างตำบล อำเภอ หรือจังหวัด ได้รับการก่อสร้าง/ปรับปรุง	- ประชาชนได้รับความสะดวกรวดเร็วในการใช้เส้นทางคมนาคมและมีความเป็นระเบียบเรียบร้อย	สำนักงานการช่าง

รายละเอียดโครงการพัฒนา  
แผนพัฒนาท้องถิ่น (พ.ศ. 2561 - 2565)  
องค์การบริหารส่วนจังหวัดศรีสะเกษ

- ก. ยุทธศาสตร์ที่ 1 พัฒนาโครงสร้างพื้นฐานและการยกระดับสินค้าการเกษตร การค้า และการท่องเที่ยวให้มีความทันสมัยและแข่งขันได้
- ข. ยุทธศาสตร์การพัฒนาขององค์กรปกครองส่วนท้องถิ่นในเขต.ที่ 1 การพัฒนาโครงสร้างพื้นฐาน ทรัพยากรธรรมชาติและสิ่งแวดล้อม
- 2 ยุทธศาสตร์ที่ 2 การพัฒนาทรัพยากรธรรมชาติและสิ่งแวดล้อม

2.1 ด้านบริการชุมชนและสังคม แผนงานเกษตรและชุมชน

ที่	โครงการ	วัตถุประสงค์	เป้าหมาย (ผลผลิตของโครงการ)	งบประมาณและที่ผ่านมา				ตัวชี้วัด (KPI)	ผลที่คาดว่าจะได้รับ	หน่วยงานรับผิดชอบหลัก
				2561 (บาท)	2562 (บาท)	2563 (บาท)	2564 (บาท)			
225	ก่อสร้างถนน คลส. เชื่อมระหว่างตำบล สายทาง บ้านจันนีน ม.3 ต.สวนกล้วย - บ้านโนนแสนสุข ม.5 ต.สังเม็ก อ.กันทรลักษณ์ จ.ศรีสะเกษ 14.665144 N,104.775227 E-14.625808 N,104.780673 E	เพื่อให้ประชาชนทั่วไปสัญจรไปมาได้สะดวกรวดเร็ว เพื่อความเป็นระเบียบเรียบร้อยของบ้านเมือง	กว้าง 5 ม. ยาว 1,500 ม. หนา 0.15 ม.	1,500,000 (งบ อบจ.)	1,500,000 (งบ อบจ.)	1,500,000 (งบ อบจ.)	1,500,000 (งบ อบจ.)	จำนวนถนนที่เป็นเส้นทางหลัก เชื่อมระหว่างตำบล อำเภอ หรือจังหวัด ได้รับการก่อสร้าง/ปรับปรุง	- ประชาชนได้รับความสะดวกเร็วในการใช้เส้นทางคมนาคมและมีความเป็นระเบียบเรียบร้อย	สำนักงานการช่าง
226	ก่อสร้างถนน คลส. เชื่อมระหว่างตำบล สายทางบ้านสวนกล้วย ม.4 ต.สวนกล้วย - บ้านชะวาก ม.9 ต.กุศเสลา อ.กันทรลักษณ์ จ.ศรีสะเกษ 14.681384 N,104.786094 E-14.673558 N,104.792113 E	เพื่อให้ประชาชนทั่วไปสัญจรไปมาได้สะดวกรวดเร็ว เพื่อความเป็นระเบียบเรียบร้อยของบ้านเมือง	กว้าง 5 ม. ยาว 1,000 ม. หนา 0.15 ม.	1,000,000 (งบ อบจ.)	1,000,000 (งบ อบจ.)	1,000,000 (งบ อบจ.)	1,000,000 (งบ อบจ.)	จำนวนถนนที่เป็นเส้นทางหลัก เชื่อมระหว่างตำบล อำเภอ หรือจังหวัด ได้รับการก่อสร้าง/ปรับปรุง	- ประชาชนได้รับความสะดวกเร็วในการใช้เส้นทางคมนาคมและมีความเป็นระเบียบเรียบร้อย	สำนักงานการช่าง
227	ก่อสร้างถนน คลส. เชื่อมระหว่างตำบล สายทางบ้านสายเจริญ ม.7 (ซอยข้างวัด) ต.สวนกล้วย - บ้านนาขวน ม.5 ต.จันทน์ อ.กันทรลักษณ์ จ.ศรีสะเกษ 14.661560 N,104.780432 E-14.655430 N,104.790431 E	เพื่อให้ประชาชนทั่วไปสัญจรไปมาได้สะดวกรวดเร็ว เพื่อความเป็นระเบียบเรียบร้อยของบ้านเมือง	กว้าง 4 ม. ยาว 1,500 ม. หนา 0.15 ม.	1,200,000 (งบ อบจ.)	1,200,000 (งบ อบจ.)	1,200,000 (งบ อบจ.)	1,200,000 (งบ อบจ.)	จำนวนถนนที่เป็นเส้นทางหลัก เชื่อมระหว่างตำบล อำเภอ หรือจังหวัด ได้รับการก่อสร้าง/ปรับปรุง	- ประชาชนได้รับความสะดวกเร็วในการใช้เส้นทางคมนาคมและมีความเป็นระเบียบเรียบร้อย	สำนักงานการช่าง
228	ก่อสร้างถนน คลส. เชื่อมระหว่างตำบล สายทางบ้านโนนเรือ ม.6 ต.กุศเสลา อ.กันทรลักษณ์ บ้านห้วยเจริญ ม.13 ต.ท่าค้อ อ.มัญจาคีรี จ.ศรีสะเกษ 14.726801 N,104.809537 E-14.732261 N,104.807702 E	เพื่อให้ประชาชนทั่วไปสัญจรไปมาได้สะดวกรวดเร็ว เพื่อความเป็นระเบียบเรียบร้อยของบ้านเมือง	กว้าง 5 ม. ยาว 2,000 ม. หนา 0.15 ม.	2,000,000 (งบ อบจ.)	2,000,000 (งบ อบจ.)	2,000,000 (งบ อบจ.)	2,000,000 (งบ อบจ.)	จำนวนถนนที่เป็นเส้นทางหลัก เชื่อมระหว่างตำบล อำเภอ หรือจังหวัด ได้รับการก่อสร้าง/ปรับปรุง	- ประชาชนได้รับความสะดวกเร็วในการใช้เส้นทางคมนาคมและมีความเป็นระเบียบเรียบร้อย	สำนักงานการช่าง

รายละเอียดโครงการพัฒนา

แผนพัฒนาท้องถิ่น (พ.ศ. 2561 - 2565)

องค์การบริหารส่วนจังหวัดศรีสะเกษ

แบบ ผ. 02

ก. ยุทธศาสตร์ที่ 1 พัฒนาโครงสร้างพื้นฐานและการยกระดับสินค้าการเกษตร การค้า และการท่องเที่ยวให้มีความเจริญและแข่งขันได้

ข. ยุทธศาสตร์การพัฒนาขององค์การปกครองส่วนท้องถิ่นในเขตจ.ที่ 1 การพัฒนาโครงสร้างพื้นฐาน ทรัพยากรธรรมชาติและสิ่งแวดล้อม

2 ยุทธศาสตร์ที่ 2 การพัฒนาทรัพยากรธรรมชาติและสิ่งแวดล้อม

2.1 ด้านบริการชุมชนและสังคม แผนงานเกษตรและชุมชน

ที่	โครงการ	วัตถุประสงค์	เป้าหมาย (ผลผลิตของโครงการ)	งบประมาณและที่ผ่านมา				ตัวชี้วัด (KPI)	ผลที่คาดว่าจะได้รับ	หน่วยงานรับผิดชอบหลัก
				2561 (บาท)	2562 (บาท)	2563 (บาท)	2564 (บาท)			
229	ก่อสร้างถนน คสล. เชื่อมระหว่างตำบล สายทางบ้านสวนกล้วย ม.4 ต.สวนกล้วย - บ้านทุ่งสว่าง ม.6 ต.กุศเสลา อ.กันทรลักษ์ จ.ศรีสะเกษ 14.691894 N.104.799359 E- 14.694874 N.104.802709 E	- เพื่อให้ประชาชนทั่วไปสัญจรไปมาได้สะดวกรวดเร็ว เพื่อความเป็นระเบียบเรียบร้อยของบ้านเมือง	กว้าง 5 ม. ยาว 800 ม. หนา 0.15 ม.		1,200,000 (งบ อบจ.)	1,200,000 (งบ อบจ.)		จำนวนถนนที่เป็นเส้นทางหลัก เชื่อมระหว่างตำบล อำเภอ หรือจังหวัด ได้รับการก่อสร้างปรับปรุง	- ประชาชนได้รับความสะดวกรวดเร็วในการใช้เส้นทางคมนาคมและมีความเป็นระเบียบเรียบร้อย	สำนักงานการช่าง
230	ก่อสร้างถนน คสล. เชื่อมระหว่างตำบล สายทางบ้านจันนัม ม.3 ต.สวนกล้วย - บ้านทุ่งโพธิ์ ม.3 ต.สังมึก อ.กันทรลักษ์ จ.ศรีสะเกษ 14.663233 N.104.762339 E- 14.660178 N.104.747882 E	- เพื่อให้ประชาชนทั่วไปสัญจรไปมาได้สะดวกรวดเร็ว เพื่อความเป็นระเบียบเรียบร้อยของบ้านเมือง	กว้าง 5 ม. ยาว 2,000 ม. หนา 0.15 ม.		2,000,000 (งบ อบจ.)	2,000,000 (งบ อบจ.)		จำนวนถนนที่เป็นเส้นทางหลัก เชื่อมระหว่างตำบล อำเภอ หรือจังหวัด ได้รับการก่อสร้างปรับปรุง	- ประชาชนได้รับความสะดวกรวดเร็วในการใช้เส้นทางคมนาคมและมีความเป็นระเบียบเรียบร้อย	สำนักงานการช่าง
231	ก่อสร้างถนน คสล. เชื่อมระหว่างตำบล สายทางเลียบคลองอีสานเขียว บ้านจันนัม ม.3 ต.สวนกล้วย - บ้านทุ่งโพธิ์ ม.3 ต.สังมึก อ.กันทรลักษ์ จ.ศรีสะเกษ 14.673000 N.104.774058 E- 14.674434 N.104.759458 E	- เพื่อให้ประชาชนทั่วไปสัญจรไปมาได้สะดวกรวดเร็ว เพื่อความเป็นระเบียบเรียบร้อยของบ้านเมือง	กว้าง 5 ม. ยาว 2,000 ม. หนา 0.15 ม.		2,000,000 (งบ อบจ.)	2,000,000 (งบ อบจ.)		จำนวนถนนที่เป็นเส้นทางหลัก เชื่อมระหว่างตำบล อำเภอ หรือจังหวัด ได้รับการก่อสร้างปรับปรุง	- ประชาชนได้รับความสะดวกรวดเร็วในการใช้เส้นทางคมนาคมและมีความเป็นระเบียบเรียบร้อย	สำนักงานการช่าง
232	ซ่อมปรับปรุงถนนหินคลุก เชื่อมระหว่างตำบล สายทางบ้านทุ่งชนวนเหนือ ม.11 ต.สวนกล้วย - บ้านหัวน้ำพิพย์ ม.11 ต.ท่าคล้อ อ.บึงดือรักษ์ จ.ศรีสะเกษ 14.707075N.104.76485E-14.725537N.104.773551E	- เพื่อให้ประชาชนทั่วไปสัญจรไปมาได้สะดวกรวดเร็ว เพื่อความเป็นระเบียบเรียบร้อยของบ้านเมือง	กว้าง 5 ม. ยาว 441 ม.		500,000 (งบ อบจ.)			จำนวนถนนที่เป็นเส้นทางหลัก เชื่อมระหว่างตำบล อำเภอ หรือจังหวัด ได้รับการก่อสร้างปรับปรุง	- ประชาชนได้รับความสะดวกรวดเร็วในการใช้เส้นทางคมนาคมและมีความเป็นระเบียบเรียบร้อย	สำนักงานการช่าง

รายละเอียดโครงการพัฒนา

แผนพัฒนาท้องถิ่น (พ.ศ. 2561 - 2565)

องค์การบริหารส่วนจังหวัดศรีสะเกษ

ก. ยุทธศาสตร์ที่ 1 พัฒนาโครงสร้างพื้นฐานและการยกระดับสินค้าการเกษตร การค้า และการท่องเที่ยวให้มีความทันสมัยและแข่งขันได้

ข. ยุทธศาสตร์การพัฒนาขององค์กรปกครองส่วนท้องถิ่นในเขตจ.ที่ 1 การพัฒนาโครงสร้างพื้นฐาน ทรัพยากรธรรมชาติและสิ่งแวดล้อม

2 ยุทธศาสตร์ที่ 2 การพัฒนาทรัพยากรธรรมชาติและสิ่งแวดล้อม

2.1 ด้านบริการชุมชนและสังคม แผนงานเกษตรและชุมชน

ที่	โครงการ	วัตถุประสงค์	เป้าหมาย (ผลผลิตของโครงการ)	งบประมาณและที่ผ่านมา					ตัวชี้วัด (KPI)	ผลที่คาดว่าจะได้รับ	หน่วยงานรับผิดชอบหลัก
				2561 (บาท)	2562 (บาท)	2563 (บาท)	2564 (บาท)	2565 (บาท)			
233	ก่อสร้างถนน คสล. เชื่อมระหว่างตำบล สายทาง บ้านหนองดอนเจริญ ม.7 ต.เมือง - บ้านหนองตาอุด ม.12 ต.บึงมะลู อ.กันทรลักษ์ จ.ศรีสะเกษ 14.340620 N,104.400366 E- 14.334811 N,104.403095 E	- เพื่อให้ประชาชนทั่วไปสัญจรไปมาได้สะดวกรวดเร็ว - เพื่อความเป็นระเบียบเรียบร้อยของบ้านเมือง	กว้าง 4 ม. ยาว 1,000 ม. หนา 0.15 ม.	1,200,000 (งบ อบจ.)	1,200,000 (งบ อบจ.)	1,200,000 (งบ อบจ.)	1,200,000 (งบ อบจ.)	จำนวนถนนที่เป็นเส้นทางหลัก เชื่อมระหว่างตำบล อำเภอ หรือจังหวัด ได้รับการก่อสร้างปรับปรุง	- ประชาชนได้รับความสะดวกรวดเร็วในการใช้เส้นทางคมนาคมและมีความเป็นระเบียบเรียบร้อย	สำนักงานการช่าง	
234	ก่อสร้างถนน คสล. เชื่อมระหว่างตำบล สายทาง บ้านโนนใหญ่ ม.3 ต.เมือง - บ้านโนนเกะ ม.6 ต.บึงมะลู อ.กันทรลักษ์ จ.ศรีสะเกษ 14.341896 N,104.415179 E- 14.344678 N,104.412097 E	- เพื่อให้ประชาชนทั่วไปสัญจรไปมาได้สะดวกรวดเร็ว - เพื่อความเป็นระเบียบเรียบร้อยของบ้านเมือง	กว้าง 6 ม. ยาว 1,500 ม. หนา 0.15 ม.	1,900,000 (งบ อบจ.)	1,900,000 (งบ อบจ.)	1,900,000 (งบ อบจ.)	1,900,000 (งบ อบจ.)	จำนวนถนนที่เป็นเส้นทางหลัก เชื่อมระหว่างตำบล อำเภอ หรือจังหวัด ได้รับการก่อสร้างปรับปรุง	- ประชาชนได้รับความสะดวกรวดเร็วในการใช้เส้นทางคมนาคมและมีความเป็นระเบียบเรียบร้อย	สำนักงานการช่าง	
235	ก่อสร้างถนน คสล. เชื่อมระหว่างตำบล สายทางบ้านหนองดงน้อย ม.2 ต.เมือง - บ้านเวียงเหนือ ม.9 ต.เวียงเหนือ อ.กันทรลักษ์ จ.ศรีสะเกษ 14.352226 N,104.403834 E- 14.351866 N,104.412773 E	- เพื่อให้ประชาชนทั่วไปสัญจรไปมาได้สะดวกรวดเร็ว - เพื่อความเป็นระเบียบเรียบร้อยของบ้านเมือง	กว้าง 4 ม. ยาว 1,800 ม. หนา 0.15 ม.	1,500,000 (งบ อบจ.)	1,500,000 (งบ อบจ.)	1,500,000 (งบ อบจ.)	1,500,000 (งบ อบจ.)	จำนวนถนนที่เป็นเส้นทางหลัก เชื่อมระหว่างตำบล อำเภอ หรือจังหวัด ได้รับการก่อสร้างปรับปรุง	- ประชาชนได้รับความสะดวกรวดเร็วในการใช้เส้นทางคมนาคมและมีความเป็นระเบียบเรียบร้อย	สำนักงานการช่าง	

รายละเอียดโครงการพัฒนา

แผนพัฒนาท้องถิ่น (พ.ศ. 2561 - 2565)

องค์การบริหารส่วนจังหวัดศรีสะเกษ

ก. ยุทธศาสตร์ที่ 1 พัฒนาโครงสร้างพื้นฐานและการยกระดับสินค้าการเกษตร การค้า และการท่องเที่ยวให้มีความทันสมัยและแข่งขันได้

ข. ยุทธศาสตร์การพัฒนาขององค์กรปกครองส่วนท้องถิ่นในเขตจ.ที่ 1 การพัฒนาโครงสร้างพื้นฐาน ทรัพยากรธรรมชาติและสิ่งแวดล้อม

2 ยุทธศาสตร์ที่ 2 การพัฒนาทรัพยากรธรรมชาติและสิ่งแวดล้อม

2.1 ด้านบริการชุมชนและสังคม แผนงานเกษตรและชุมชน

ที่	โครงการ	วัตถุประสงค์	เป้าหมาย (ผลผลิตของโครงการ)	งบประมาณและที่ผ่านมา					ตัวชี้วัด (KPI)	ผลที่คาดว่าจะได้รับ	หน่วยงานรับผิดชอบหลัก
				2561 (บาท)	2562 (บาท)	2563 (บาท)	2564 (บาท)	2565 (บาท)			
236	<b>อำเภอกันทรลักษ์</b> ก่อสร้างถนน คลส. เชื่อมระหว่างตำบล สายทาง บ้านหนองเตียงน้อย ม.2 ต.เมือง - บ้านหนองตาอุด ม.12 ต.ปึงมะดู่ อ.กันทรลักษ์ จ.ศรีสะเกษ 14.350140 N,104.403603 E- 14.342567 N,104.402777 E	- เพื่อให้ประชาชนทั่วไปสัญจรไปมาได้สะดวกรวดเร็ว - เพื่อความเป็นระเบียบเรียบร้อยของบ้านเมือง	กว้าง 4 ม. ยาว 1,200 ม. หนา 0.15 ม.	1,000,000 (งบ อบจ.)	1,000,000 (งบ อบจ.)	1,000,000 (งบ อบจ.)	1,000,000 (งบ อบจ.)	1,000,000 (งบ อบจ.)	จำนวนถนนที่เป็นเส้นทางหลัก เชื่อมระหว่างตำบล อำเภอ หรือจังหวัด ได้รับการก่อสร้าง/ปรับปรุง	- ประชาชนได้รับความสะดวกรวดเร็วในการใช้เส้นทางคมนาคมและมีความเป็นระเบียบเรียบร้อย	สำนักงานการช่าง
237	ก่อสร้างถนน คลส. เชื่อมระหว่างตำบล สายทางบ้านหนองเตียงน้อย ม.2 ต.เมือง - บ้านเตียงตะวันตก ม.3 ต.เวียงเหนือ อ.กันทรลักษ์ จ.ศรีสะเกษ 14.354077 N,104.402240 E- 14.355226 N,104.404491 E	- เพื่อให้ประชาชนทั่วไปสัญจรไปมาได้สะดวกรวดเร็ว - เพื่อความเป็นระเบียบเรียบร้อยของบ้านเมือง	กว้าง 4 ม. ยาว 3,000 ม. หนา 0.15 ม.	2,500,000 (งบอุดหนุน)	2,500,000 (งบอุดหนุน)	2,500,000 (งบอุดหนุน)	2,500,000 (งบอุดหนุน)	2,500,000 (งบอุดหนุน)	จำนวนถนนที่เป็นเส้นทางหลัก เชื่อมระหว่างตำบล อำเภอ หรือจังหวัด ได้รับการก่อสร้าง/ปรับปรุง	- ประชาชนได้รับความสะดวกรวดเร็วในการใช้เส้นทางคมนาคมและมีความเป็นระเบียบเรียบร้อย	สำนักงานการช่าง
238	ก่อสร้างถนน คลส. เชื่อมระหว่างตำบล สายทาง บ้านลานเดี่ยว ม.4 ต.เมือง - บ้านวังหมูก ม.6 ต.เวียงเหนือ อ.กันทรลักษ์ จ.ศรีสะเกษ 14.580012 N,104.650645 E- 14.592151 N,104.657242 E	- เพื่อให้ประชาชนทั่วไปสัญจรไปมาได้สะดวกรวดเร็ว - เพื่อความเป็นระเบียบเรียบร้อยของบ้านเมือง	กว้าง 4 ม. ยาว 2,500 ม. หนา 0.15 ม.	2,000,000 (งบ อบจ.)	2,000,000 (งบ อบจ.)	2,000,000 (งบ อบจ.)	2,000,000 (งบ อบจ.)	2,000,000 (งบ อบจ.)	จำนวนถนนที่เป็นเส้นทางหลัก เชื่อมระหว่างตำบล อำเภอ หรือจังหวัด ได้รับการก่อสร้าง/ปรับปรุง	- ประชาชนได้รับความสะดวกรวดเร็วในการใช้เส้นทางคมนาคมและมีความเป็นระเบียบเรียบร้อย	สำนักงานการช่าง

รายละเอียดโครงการพัฒนา

แผนพัฒนาท้องถิ่น (พ.ศ. 2561 - 2565)

องค์การบริหารส่วนจังหวัดศรีสะเกษ

ก. ยุทธศาสตร์ที่ 1 พัฒนาโครงสร้างพื้นฐานและการยกระดับสินค้าการเกษตร การค้า และการท่องเที่ยวให้มีความเจริญและแข่งขันได้

ข. ยุทธศาสตร์การพัฒนาขององค์กรปกครองส่วนท้องถิ่นในเขตจ.ที่ 1 การพัฒนาโครงสร้างพื้นฐาน ทรัพยากรธรรมชาติและสิ่งแวดล้อม

2 ยุทธศาสตร์ที่ 2 การพัฒนาทรัพยากรธรรมชาติและสิ่งแวดล้อม

2.1 ด้านบริการชุมชนและสังคม แผนงานเกษตรและชุมชน

ที่	โครงการ	วัตถุประสงค์	เป้าหมาย (ผลผลิตของโครงการ)	งบประมาณและที่ผ่านมา				ตัวชี้วัด (KPI)	ผลที่คาดว่าจะได้รับ	หน่วยงานรับผิดชอบหลัก
				2561 (บาท)	2562 (บาท)	2563 (บาท)	2564 (บาท)			
239	ก่อสร้างถนน คสล. เชื่อมระหว่างตำบล สายทาง บ้านหนองดอนเจริญ ม.7 ต.เมือง - บ้านวังขมมู ม.6 ต.เวียงเหนือ อ.กันทรลักษ์ จ.ศรีสะเกษ 14.532151 N,104.657242 E- 14.598339 N,104.658024 E	- เพื่อให้ประชาชนทั่วไปสัญจรไปมาได้สะดวกรวดเร็ว - เพื่อความเป็นระเบียบเรียบร้อยของบ้านเมือง	กว้าง 5 ม. ยาว 1,500 ม. หนา 0.15 ม.		1,500,000 (งบ อบจ.)	1,500,000 (งบ อบจ.)	1,500,000 (งบ อบจ.)	จำนวนถนนที่เป็นเส้นทางหลัก เชื่อมระหว่างตำบล อำเภอ หรือจังหวัด ได้รับการก่อสร้าง/ปรับปรุง	- ประชาชนได้รับความสะดวกรวดเร็วในการใช้เส้นทางคมนาคมและมีความเป็นระเบียบเรียบร้อย	สำนักงานการช่าง
240	ก่อสร้างถนน คสล. เชื่อมระหว่างตำบล สายทาง บ้านโนนใหญ่เหนือ ม.10 ต.เมือง - บ้านเดี่ยวตะวันออก ม.10 ต.เวียงเหนือ อ.กันทรลักษ์ จ.ศรีสะเกษ 14.589326 N,104.694449 E- 14.599942 N,104.698056 E	- เพื่อให้ประชาชนทั่วไปสัญจรไปมาได้สะดวกรวดเร็ว - เพื่อความเป็นระเบียบเรียบร้อยของบ้านเมือง	กว้าง 4 ม. ยาว 1,500 ม. หนา 0.15 ม.		1,200,000 (งบ อบจ.)	1,200,000 (งบ อบจ.)	1,200,000 (งบ อบจ.)	จำนวนถนนที่เป็นเส้นทางหลัก เชื่อมระหว่างตำบล อำเภอ หรือจังหวัด ได้รับการก่อสร้าง/ปรับปรุง	- ประชาชนได้รับความสะดวกรวดเร็วในการใช้เส้นทางคมนาคมและมีความเป็นระเบียบเรียบร้อย	สำนักงานการช่าง
241	ก่อสร้างถนน คสล. เชื่อมระหว่างตำบล สายทางบ้านท่าสว่างสามัคคี ม.9 ต.โนนสำราญ - บ้านโนนเขือ ม.10 ต.ปึงมะอู อ.กันทรลักษ์ จ.ศรีสะเกษ 14.556127 N,104.803558 E- 14.548949 N,104.364243 E	- เพื่อให้ประชาชนทั่วไปสัญจรไปมาได้สะดวกรวดเร็ว - เพื่อความเป็นระเบียบเรียบร้อยของบ้านเมือง	กว้าง 4 ม. ยาว 5,800 ม. หนา 0.15 ม.		4,600,000 (งบอุดหนุน)	4,600,000 (งบอุดหนุน)	4,600,000 (งบอุดหนุน)	จำนวนถนนที่เป็นเส้นทางหลัก เชื่อมระหว่างตำบล อำเภอ หรือจังหวัด ได้รับการก่อสร้าง/ปรับปรุง	- ประชาชนได้รับความสะดวกรวดเร็วในการใช้เส้นทางคมนาคมและมีความเป็นระเบียบเรียบร้อย	สำนักงานการช่าง



รายละเอียดโครงการพัฒนา

แผนพัฒนาท้องถิ่น (พ.ศ. 2561 - 2565)

องค์การบริหารส่วนจังหวัดศรีสะเกษ

ก. ยุทธศาสตร์ที่ 1 พัฒนาโครงสร้างพื้นฐานและการยกระดับสินค้าการเกษตร การค้า และการท่องเที่ยวให้มีความทันสมัยและแข่งขันได้

ข. ยุทธศาสตร์การพัฒนาขององค์กรปกครองส่วนท้องถิ่นในเขตจ.ที่ 1 การพัฒนาโครงสร้างพื้นฐาน ทรัพยากรธรรมชาติและสิ่งแวดล้อม

2 ยุทธศาสตร์ที่ 2 การพัฒนาทรัพยากรธรรมชาติและสิ่งแวดล้อม

2.1 ด้านบริการชุมชนและสังคม แผนงานคณะและชุมชน

ที่	โครงการ	วัตถุประสงค์	เป้าหมาย (ผลผลิตของโครงการ)	งบประมาณและที่ผ่านมา					ตัวชี้วัด (KPI)	ผลที่คาดว่าจะได้รับ	หน่วยงานรับผิดชอบหลัก
				2561 (บาท)	2562 (บาท)	2563 (บาท)	2564 (บาท)	2565 (บาท)			
242	<b>อันเนื่องพันธุ์รักษ์</b> ซ่อมปรับปรุงถนนลาดยางผิวทาง Para Asphaltic Concrete (โดยวิธี Pavement In - Place Recycling) เชื่อมระหว่างตำบล สายทางบ้านจานเดี่ยว (กุ่มโนนชัย) ม.4 ต.เมือง - บ้านโนนศิริ ม.7 ต.บึงมะลู อ.กันทรลักษณ์ จ.ศรีสะเกษ 14.568014 N,104.655783 E- 14.350753 N,104.402906 E	- เพื่อให้ประชาชนทั่วไปสัญจรไปมาได้สะดวกรวดเร็ว - เพื่อความเป็นระเบียบเรียบร้อยของบ้านเมือง	กว้าง 6 ม. ยาว 3,500 ม.		5,400,000 (งบอุดหนุน)	5,400,000 (งบอุดหนุน)	5,400,000 (งบอุดหนุน)	5,400,000 (งบอุดหนุน)	จำนวนของถนนที่เป็นเส้นทางหลัก เชื่อมระหว่างตำบล อำเภอ หรือจังหวัด ได้รับการก่อสร้าง/ปรับปรุง	- ประชาชนได้รับความสะดวกรวดเร็วในการใช้เส้นทางคมนาคมและมีความเป็นระเบียบเรียบร้อย	สำนักงานการช่าง
243	ซ่อมปรับปรุงถนนลาดยางผิวทาง Para Asphaltic Concrete (โดยวิธี Pavement In - Place Recycling) เชื่อมระหว่างตำบล สายทางบ้านโนนใหญ่เหนือ ม.10 ต.เมือง - บ้านโนนศิริ ม.7 ต.บึงมะลู อ.กันทรลักษณ์ จ.ศรีสะเกษ 14.568014 N,104.655783 E- 14.350753 N,104.402906 E	- เพื่อให้ประชาชนทั่วไปสัญจรไปมาได้สะดวกรวดเร็ว - เพื่อความเป็นระเบียบเรียบร้อยของบ้านเมือง	กว้าง 4 ม. ยาว 3,500 ม.		2,900,000 (งบ อบจ.)	2,900,000 (งบ อบจ.)	2,900,000 (งบ อบจ.)	2,900,000 (งบ อบจ.)	จำนวนของถนนที่เป็นเส้นทางหลัก เชื่อมระหว่างตำบล อำเภอ หรือจังหวัด ได้รับการก่อสร้าง/ปรับปรุง	- ประชาชนได้รับความสะดวกรวดเร็วในการใช้เส้นทางคมนาคมและมีความเป็นระเบียบเรียบร้อย	สำนักงานการช่าง
244	ก่อสร้างถนนลาดยาง Para Asphaltic Concrete เชื่อมระหว่างตำบล สายทางบ้านท่าสว่าง ม.2 ต.โนนสำราญ อ.กันทรลักษณ์ จ.ศรีสะเกษ - เขตบ้านหนองงูม ต.โพธิ์ อ.น้ำพัน จ.อุบลราชธานี 14.556913 N,104.809677 E-14.556943 N,104.818940 E	- เพื่อให้ประชาชนทั่วไปสัญจรไปมาได้สะดวกรวดเร็ว - เพื่อความเป็นระเบียบเรียบร้อยของบ้านเมือง	กว้าง 5 ม. ยาว 1,000 ม.		1,000,000 (งบ อบจ.)	1,000,000 (งบ อบจ.)	1,000,000 (งบ อบจ.)	1,000,000 (งบ อบจ.)	จำนวนของถนนที่เป็นเส้นทางหลัก เชื่อมระหว่างตำบล อำเภอ หรือจังหวัด ได้รับการก่อสร้าง/ปรับปรุง	- ประชาชนได้รับความสะดวกรวดเร็วในการใช้เส้นทางคมนาคมและมีความเป็นระเบียบเรียบร้อย	สำนักงานการช่าง

รายละเอียดโครงการพัฒนา  
แผนพัฒนาท้องถิ่น (พ.ศ. 2561 - 2565)  
องค์การบริหารส่วนจังหวัดศรีสะเกษ

- ก. ยุทธศาสตร์ที่ 1 พัฒนาโครงสร้างพื้นฐานและการยกระดับสินค้าการเกษตร การค้า และการท่องเที่ยวให้มีความเจริญและแข่งขันได้
- ข. ยุทธศาสตร์การพัฒนาขององค์การปกครองส่วนท้องถิ่นในเขตจ.ที่ 1 การพัฒนาโครงสร้างพื้นฐาน ทรัพยากรธรรมชาติและสิ่งแวดล้อม
- 2 ยุทธศาสตร์ที่ 2 การพัฒนาทรัพยากรธรรมชาติและสิ่งแวดล้อม

2.1 ตำบลบริการชุมชนและสังคม แผนงานเกษตรและชุมชน

ที่	โครงการ	วัตถุประสงค์	เป้าหมาย (ผลผลิตของโครงการ)	งบประมาณและที่ผ่านมา				ตัวชี้วัด (KPI)	ผลที่คาดว่าจะได้รับ	หน่วยงานรับผิดชอบหลัก	
				2561 (บาท)	2562 (บาท)	2563 (บาท)	2564 (บาท)				2565 (บาท)
245	<b>อำนวยการ</b> ซ่อมปรับปรุงถนนลาดยางผิวทาง Asphaltic Concrete เชื่อมระหว่างตำบล สายทาง บ้านเดี่ยวตะวันตก ม.3 ต.เวียงเหนือ - บ้านโนนเมือง ม.6 ต.เมือง อ.กันทรลักษ์ จ.ศรีสะเกษ 14.630992 N,104.673883 E- 14.600724 N,104.668320 E	- เพื่อให้ประชาชนทั่วไปสัญจรไปมาได้สะดวกรวดเร็ว - เพื่อความเป็นระเบียบเรียบร้อยของบ้านเมือง	กว้าง 4 ม. ยาว 3,560 ม.		2,900,000 (งบอุดหนุน)	2,900,000 (งบอุดหนุน)	2,900,000 (งบอุดหนุน)	2,900,000 (งบอุดหนุน)	จำนวนถนนที่เป็นเส้นทางหลัก เชื่อมระหว่างตำบล อำเภอ หรือจังหวัด ได้รับการก่อสร้าง/ปรับปรุง	- ประชาชนได้รับความสะดวกรวดเร็วในการใช้เส้นทางคมนาคมและมีความเป็นระเบียบเรียบร้อย	สำนักงานการช่าง
246	<b>อำนวยการ</b> ซ่อมปรับปรุงถนนลาดยางผิวทาง Para Asphaltic Concrete (Type B Pavement In-Place Recycling) เชื่อมระหว่างตำบล สาย ทางหลวงหมายเลข 2248 - ข้าแ่ด - ต.ภูผามอก อ.กันทรลักษ์ จ.ศรีสะเกษ 14.465580 N,104.828357 E- 14.441507 N,104.823838 E	- เพื่อให้ประชาชนทั่วไปสัญจรไปมาได้สะดวกรวดเร็ว - เพื่อความเป็นระเบียบเรียบร้อยของบ้านเมือง	กว้าง 6 ม. ยาว 3,000 ม.		3,600,000 (งบอุดหนุน)	3,600,000 (งบอุดหนุน)	3,600,000 (งบอุดหนุน)	3,600,000 (งบอุดหนุน)	จำนวนถนนที่เป็นเส้นทางหลัก เชื่อมระหว่างตำบล อำเภอ หรือจังหวัด ได้รับการก่อสร้าง/ปรับปรุง	- ประชาชนได้รับความสะดวกรวดเร็วในการใช้เส้นทางคมนาคมและมีความเป็นระเบียบเรียบร้อย	สำนักงานการช่าง
247	<b>อำนวยการ</b> ซ่อมปรับปรุงถนนหินคลุกเชื่อมระหว่างตำบล สายทางบ้านโตนดกลาง ม.15 ต.ขุขันธ์ - บ้านกระหวิน ม.5 - บ้านท่าสว่าง ม.2 ต.โนนสำราญ อ.กันทรลักษ์ จ.ศรีสะเกษ 14.587313 N,104.769066 E- 14.587380 N,104.811005 E	- เพื่อให้ประชาชนทั่วไปสัญจรไปมาได้สะดวกรวดเร็ว - เพื่อความเป็นระเบียบเรียบร้อยของบ้านเมือง	กว้าง 6 ม. ยาว 7,350 ม.		500,000 (งบ อบจ.)				จำนวนถนนที่เป็นเส้นทางหลัก เชื่อมระหว่างตำบล อำเภอ หรือจังหวัด ได้รับการก่อสร้าง/ปรับปรุง	- ประชาชนได้รับความสะดวกรวดเร็วในการใช้เส้นทางคมนาคมและมีความเป็นระเบียบเรียบร้อย	สำนักงานการช่าง

รายละเอียดโครงการพัฒนา

แบบ ผ. 02

แผนพัฒนาท้องถิ่น (พ.ศ. 2561 - 2565)

องค์การบริหารส่วนจังหวัดศรีสะเกษ

ก. ยุทธศาสตร์ที่ 1 พัฒนาโครงสร้างพื้นฐานและการยกระดับสินค้าการเกษตร การค้า และการท่องเที่ยวให้มีความ конкурентและแข่งขันได้

ข. ยุทธศาสตร์การพัฒนาขององค์การปกครองส่วนท้องถิ่นในเขตจ.ที่ 1 การพัฒนาโครงสร้างพื้นฐาน ทรัพยากรธรรมชาติและสิ่งแวดล้อม

2 ยุทธศาสตร์ที่ 2 การพัฒนาทรัพยากรธรรมชาติและสิ่งแวดล้อม

2.1 ด้านบริการชุมชนและสังคม แผนงานเกษตรและชุมชน

ที่	โครงการ	วัตถุประสงค์	เป้าหมาย (ผลผลิตของ โครงการ)	งบประมาณและที่ผ่านมา					ตัวชี้วัด (KPI)	ผลที่คาดว่าจะได้รับ	หน่วยงาน รับผิดชอบ หลัก
				2561 (บาท)	2562 (บาท)	2563 (บาท)	2564 (บาท)	2565 (บาท)			
248	ก่อสร้างถนน คสล. เชื่อมระหว่างตำบล สายทาง บ้านโคกเจริญ ม.6 - โรงเรียนดงรักวิทยา ต.ละสาย อ.กันทรลักษณ์ จ.ศรีสะเกษ 14.510057N,104.559897E-14.507902N,104.558639E	- เพื่อให้ประชาชนทั่วไป สัญจรไปมาได้สะดวกรวดเร็ว - เพื่อความเป็นระเบียบ เรียบร้อยของบ้านเมือง	กว้าง 5 ม. ยาว 300 ม. หนา 0.15 ม.			900,000 (งบ อบจ.)			จำนวนถนนที่เป็นเส้นทาง หลัก เชื่อมระหว่างตำบล อำเภอ หรือจังหวัด ได้รับการ ก่อสร้างปรับปรุง	- ประชาชนได้รับความ สะดวกรวดเร็วในการใช้ เส้นทางคมนาคมและมีความ เป็นระเบียบเรียบร้อย	สำนักงาน การช่าง

รายละเอียดโครงการพัฒนา  
แผนพัฒนาท้องถิ่น (พ.ศ. 2561 - 2565)  
องค์การบริหารส่วนจังหวัดศรีสะเกษ

- ก. ยุทธศาสตร์จังหวัดที่ 1 พัฒนาโครงสร้างพื้นฐานและยกระดับคุณภาพชีวิต การค้า และการท่องเที่ยวให้ได้มาตรฐานและแข่งขันได้
- ข. ยุทธศาสตร์การพัฒนาขององค์กรปกครองส่วนท้องถิ่นในเขตจังหวัดที่ 1 การพัฒนาโครงสร้างพื้นฐาน ทรัพยากรธรรมชาติและสิ่งแวดล้อม
- 2 ยุทธศาสตร์ที่ 2 การพัฒนาทรัพยากรธรรมชาติและสิ่งแวดล้อม

2.1 ด้านบริการชุมชนและสังคม แผนงานคหะและชุมชน

ที่	โครงการ	วัตถุประสงค์	เป้าหมาย (ผลผลิตของโครงการ)	งบประมาณและที่ผ่านมา					ตัวชี้วัด (KPI)	ผลที่คาดว่าจะได้รับ	หน่วยงานรับผิดชอบหลัก
				2561 (บาท)	2562 (บาท)	2563 (บาท)	2564 (บาท)	2565 (บาท)			
249	อำเภอกันทรารมย์ ซ่อมปรับปรุงถนน ทินคูลก เชื่อมระหว่างตำบล สายทางบ้านหนองดุม ม.2 ต.หนองหัวช้าง - บ้านชีเหล็ก ม.7 ต.โนนสัง อ.กันทรารมย์ จ.ศรีสะเกษ	- เพื่อให้ประชาชนทั่วไปสัญจรไปมาได้สะดวกรวดเร็ว - เพื่อความเป็นระเบียบเรียบร้อยของบ้านเมือง	กว้าง 5 ม. ยาว 2,000 ม.	2,000,000 (งบ อบจ.)					จำนวนของถนนที่เป็นเส้นทางหลักเชื่อมระหว่างตำบล อำเภอ และจังหวัด ได้รับการก่อสร้าง/ปรับปรุง	- ประชาชนได้รับความสะดวกรวดเร็วในการใช้เส้นทางคมนาคมและมีคุณภาพเป็นระเบียบเรียบร้อย	สำนักการช่าง
250	ก่อสร้างถนน คลส. เชื่อมระหว่างตำบล สายทางบ้านอู่ ม.4 (หาดนางหงา) ต.ขุน อ.กันทรารมย์ จ.ศรีสะเกษ	- เพื่อให้ประชาชนทั่วไปสัญจรไปมาได้สะดวกรวดเร็ว - เพื่อความเป็นระเบียบเรียบร้อยของบ้านเมือง	กว้าง 5 ม. ยาว 3,000 ม. หนา 0.15 ม.	2,000,000 (งบ อบจ.)					จำนวนของถนนที่เป็นเส้นทางหลักเชื่อมระหว่างตำบล อำเภอ และจังหวัด ได้รับการก่อสร้าง/ปรับปรุง	- ประชาชนได้รับความสะดวกรวดเร็วในการใช้เส้นทางคมนาคมและมีคุณภาพเป็นระเบียบเรียบร้อย	สำนักการช่าง
251	ก่อสร้างถนน ลาดยาง เชื่อมระหว่างตำบล สายทางบ้านหนองดุม ม.2 - โรงเรียนกระดุมทองวิทยา ต.หนองหัวช้าง อ.กันทรารมย์ จ.ศรีสะเกษ	- เพื่อให้ประชาชนทั่วไปสัญจรไปมาได้สะดวกรวดเร็ว - เพื่อความเป็นระเบียบเรียบร้อยของบ้านเมือง	กว้าง 6 ม. ยาว 2,800 ม.	2,000,000 (งบ อบจ.)					จำนวนของถนนที่เป็นเส้นทางหลักเชื่อมระหว่างตำบล อำเภอ และจังหวัด ได้รับการก่อสร้าง/ปรับปรุง	- ประชาชนได้รับความสะดวกรวดเร็วในการใช้เส้นทางคมนาคมและมีคุณภาพเป็นระเบียบเรียบร้อย	สำนักการช่าง
252	ก่อสร้างถนน คลส. เชื่อมระหว่างตำบล สายทางบ้านหนองน้ำเต้า ม.4 ต.เมืองน้อย - บ้านหมัด ม.10 ต.ทาม อ.กันทรารมย์ จ.ศรีสะเกษ	- เพื่อให้ประชาชนทั่วไปสัญจรไปมาได้สะดวกรวดเร็ว - เพื่อความเป็นระเบียบเรียบร้อยของบ้านเมือง	กว้าง 4 ม. ยาว 500 ม. หนา 0.15 ม.	1,000,000 (งบ อบจ.)					จำนวนของถนนที่เป็นเส้นทางหลักเชื่อมระหว่างตำบล อำเภอ และจังหวัด ได้รับการก่อสร้าง/ปรับปรุง	- ประชาชนได้รับความสะดวกรวดเร็วในการใช้เส้นทางคมนาคมและมีคุณภาพเป็นระเบียบเรียบร้อย	สำนักการช่าง

รายละเอียดโครงการพัฒนา  
แผนพัฒนาท้องถิ่น (พ.ศ. 2561 - 2565)  
องค์การบริหารส่วนจังหวัดศรีสะเกษ

- ก. ยุทธศาสตร์จังหวัดที่ 1 พัฒนาโครงสร้างพื้นฐานและกายกระจัดบริการ การค้า และการท่องเที่ยวให้ได้มาตรฐานและแข่งขันได้  
ข. ยุทธศาสตร์การพัฒนาขององค์กรปกครองส่วนท้องถิ่นในเขตจังหวัดที่ 1 การพัฒนาโครงสร้างพื้นฐาน ทรัพยากรธรรมชาติและสิ่งแวดล้อม  
2 ยุทธศาสตร์ที่ 2 การพัฒนาทรัพยากรธรรมชาติและสิ่งแวดล้อม

2.1 ด้านบริการชุมชนและสังคม แผนงานคหะและชุมชน

ที่	โครงการ	วัตถุประสงค์	เป้าหมาย (ผลผลิตของโครงการ)	งบประมาณและที่ผ่านมา					ตัวชี้วัด (KPI)	ผลที่คาดว่าจะได้รับ	หน่วยงานรับผิดชอบหลัก
				2561 (บาท)	2562 (บาท)	2563 (บาท)	2564 (บาท)	2565 (บาท)			
253	ก่อสร้างถนน คลส. เชื่อมระหว่างตำบล สายทางบ้านแดงน้อย ม.5 ต.หนองแวง อ.กันทรารมย์ จ.ศรีสะเกษ - เขต ต.ชีวาน อ.เขื่องใน จ.อุบลราชธานี	- เพื่อให้ประชาชนทั่วไปสัญจรไปมาได้สะดวกรวดเร็ว - เพื่อความเป็นระเบียบเรียบร้อยของบ้านเมือง	กว้าง 5 ม. ยาว 3,000 ม. หนา 0.15 ม.	2,000,000 (งบ อบจ.)	2,000,000 (งบ อบจ.)				จำนวนของถนนที่เป็นเส้นทางหลักเชื่อมระหว่างตำบล อำเภอ และจังหวัด ได้รับการก่อสร้าง/ปรับปรุง	- ประชาชนได้รับความสะดวกรวดเร็วในการใช้เส้นทางคมนาคมและมีความปลอดภัย - เป็นระเบียบเรียบร้อย	สำนักการช่าง
254	ก่อสร้างถนน คลส. เชื่อมระหว่างตำบล สายทางบ้านหนองเรือ ม.6 ต.ละทาย - บ้านพันลำ ม.5 ต.บัวน้อย อ.กันทรารมย์ จ.ศรีสะเกษ	- เพื่อให้ประชาชนทั่วไปสัญจรไปมาได้สะดวกรวดเร็ว - เพื่อความเป็นระเบียบเรียบร้อยของบ้านเมือง	กว้าง 5 ม. ยาว 5,000 ม. หนา 0.15 ม.	2,000,000 (งบ อบจ.)	2,000,000 (งบ อบจ.)				จำนวนของถนนที่เป็นเส้นทางหลักเชื่อมระหว่างตำบล อำเภอ และจังหวัด ได้รับการก่อสร้าง/ปรับปรุง	- ประชาชนได้รับความสะดวกรวดเร็วในการใช้เส้นทางคมนาคมและมีความปลอดภัย - เป็นระเบียบเรียบร้อย	สำนักการช่าง
255	ก่อสร้างถนน ลาดยาง เชื่อมระหว่างตำบล สายทางบ้านค้อ ม.2 ต.คู - เขต ต.หนองบัว อ.กันทรารมย์ จ.ศรีสะเกษ	- เพื่อให้ประชาชนทั่วไปสัญจรไปมาได้สะดวกรวดเร็ว - เพื่อความเป็นระเบียบเรียบร้อยของบ้านเมือง	กว้าง 6 ม. ยาว 2,000 ม.	5,000,000 (งบ อบจ.)					จำนวนของถนนที่เป็นเส้นทางหลักเชื่อมระหว่างตำบล อำเภอ และจังหวัด ได้รับการก่อสร้าง/ปรับปรุง	- ประชาชนได้รับความสะดวกรวดเร็วในการใช้เส้นทางคมนาคมและมีความปลอดภัย - เป็นระเบียบเรียบร้อย	สำนักการช่าง
256	ซ่อมปรับปรุงถนน หินคลุก เชื่อมระหว่างตำบล สายทางบ้านพุ่ม ม.2 ต.อู่ป่า - บ้านหนองมุข ม.5 ต.เมืองน้อย อ.กันทรารมย์ จ.ศรีสะเกษ	- เพื่อให้ประชาชนทั่วไปสัญจรไปมาได้สะดวกรวดเร็ว - เพื่อความเป็นระเบียบเรียบร้อยของบ้านเมือง	กว้าง 4 ม. ยาว 6,000 ม.	1,500,000 (งบ อบจ.)					จำนวนของถนนที่เป็นเส้นทางหลักเชื่อมระหว่างตำบล อำเภอ และจังหวัด ได้รับการก่อสร้าง/ปรับปรุง	- ประชาชนได้รับความสะดวกรวดเร็วในการใช้เส้นทางคมนาคมและมีความปลอดภัย - เป็นระเบียบเรียบร้อย	สำนักการช่าง

รายละเอียดโครงการพัฒนา  
แผนพัฒนาท้องถิ่น (พ.ศ. 2561 - 2565)  
องค์การบริหารส่วนจังหวัดศรีสะเกษ

- ก. ยุทธศาสตร์จังหวัดที่ 1 พัฒนาโครงสร้างพื้นฐานและยกระดับการเกษตร การค้า และการท่องเที่ยวให้ได้มาตรฐานและแข่งขันได้  
ข. ยุทธศาสตร์การพัฒนาขององค์กรปกครองส่วนท้องถิ่นในเขตจังหวัดที่ 1 การพัฒนาโครงสร้างพื้นฐาน ทรัพยากรธรรมชาติและสิ่งแวดล้อม  
2 ยุทธศาสตร์ที่ 2 การพัฒนาทรัพยากรธรรมชาติและสิ่งแวดล้อม

2.1 ด้านบริการชุมชนและสังคม แผนงานคหะและชุมชน

ที่	โครงการ	วัตถุประสงค์	เป้าหมาย (ผลผลิตของโครงการ)	งบประมาณและที่ผ่านมา					ตัวชี้วัด (KPI)	ผลที่คาดว่าจะได้รับ	หน่วยงานรับผิดชอบหลัก
				2561 (บาท)	2562 (บาท)	2563 (บาท)	2564 (บาท)	2565 (บาท)			
257	ก่อสร้างถนน คลส. เชื่อมระหว่างตำบล สายทางบ้านโนนผึ้ง ม.10 ต.โนนผึ้ง - บ้านหนองถ่ม ม.1 ต.หนองหัวช้าง อ.กันทรารมย์ จ.ศรีสะเกษ	- เพื่อให้ประชาชนทั่วไปสัญจรไปมาได้สะดวกรวดเร็ว - เพื่อความเป็นระเบียบเรียบร้อยของบ้านเมือง	กว้าง 6 ม. ยาว 3,000 ม. หนา 0.15 ม.	2,000,000 (งบ อบจ.)	2,000,000 (งบ อบจ.)				จำนวนของถนนที่เป็นเส้นทางหลักเชื่อมระหว่างตำบล อำเภอ และจังหวัด ได้รับการก่อสร้าง/ปรับปรุง	- ประชาชนได้รับความสะดวกรวดเร็วในการใช้เส้นทางคมนาคมและมีความปลอดภัย - ความเป็นระเบียบเรียบร้อย	สำนักการช่าง
258	ก่อสร้างถนน คลส. เชื่อมระหว่างตำบล สายทางบ้านเทิน ม.2 ต.บ้านน้อย - บ้านสีดาน ม.7 ต.หนองบัว อ.กันทรารมย์ จ.ศรีสะเกษ	- เพื่อให้ประชาชนทั่วไปสัญจรไปมาได้สะดวกรวดเร็ว - เพื่อความเป็นระเบียบเรียบร้อยของบ้านเมือง	กว้าง 5 ม. ยาว 500 ม. หนา 0.15 ม.	1,500,000 (งบ อบจ.)				จำนวนของถนนที่เป็นเส้นทางหลักเชื่อมระหว่างตำบล อำเภอ และจังหวัด ได้รับการก่อสร้าง/ปรับปรุง	- ประชาชนได้รับความสะดวกรวดเร็วในการใช้เส้นทางคมนาคมและมีความปลอดภัย - ความเป็นระเบียบเรียบร้อย	สำนักการช่าง	
259	ก่อสร้างถนน คลส. เชื่อมระหว่างตำบล สายทางบ้านยางน้อย ม.5 ต.ละทาย - บ้านทาม ม.1, ม.9 ต.ทาม อ.กันทรารมย์ จ.ศรีสะเกษ	- เพื่อให้ประชาชนทั่วไปสัญจรไปมาได้สะดวกรวดเร็ว - เพื่อความเป็นระเบียบเรียบร้อยของบ้านเมือง	กว้าง 4 ม. ยาว 3,000 ม. หนา 0.15 ม.	2,000,000 (งบ อบจ.)				จำนวนของถนนที่เป็นเส้นทางหลักเชื่อมระหว่างตำบล อำเภอ และจังหวัด ได้รับการก่อสร้าง/ปรับปรุง	- ประชาชนได้รับความสะดวกรวดเร็วในการใช้เส้นทางคมนาคมและมีความปลอดภัย - ความเป็นระเบียบเรียบร้อย	สำนักการช่าง	
260	ก่อสร้างถนน คลส. เชื่อมระหว่างตำบล สายทางบ้านโนนแดง ม.8 ต.ยาง - บ้านตุ้ม ม.1 ต.ตุ้ม อ.กันทรารมย์ จ.ศรีสะเกษ	- เพื่อให้ประชาชนทั่วไปสัญจรไปมาได้สะดวกรวดเร็ว - เพื่อความเป็นระเบียบเรียบร้อยของบ้านเมือง	กว้าง 5 ม. ยาว 1,000 ม. หนา 0.15 ม.	2,000,000 (งบ อบจ.)				จำนวนของถนนที่เป็นเส้นทางหลักเชื่อมระหว่างตำบล อำเภอ และจังหวัด ได้รับการก่อสร้าง/ปรับปรุง	- ประชาชนได้รับความสะดวกรวดเร็วในการใช้เส้นทางคมนาคมและมีความปลอดภัย - ความเป็นระเบียบเรียบร้อย	สำนักการช่าง	

รายละเอียดโครงการพัฒนา  
แผนพัฒนาท้องถิ่น (พ.ศ. 2561 - 2565)  
องค์การบริหารส่วนจังหวัดศรีสะเกษ

ก. ยุทธศาสตร์จังหวัดที่ 1 พัฒนาโครงสร้างพื้นฐานและกายกระจัดบริการ การค้า และการท่องเที่ยวให้ได้มาตรฐานและแข่งขันได้

ข. ยุทธศาสตร์การพัฒนาขององค์กรปกครองส่วนท้องถิ่นในเขตจังหวัดที่ 1 การพัฒนาโครงสร้างพื้นฐาน ทรัพยากรธรรมชาติและสิ่งแวดล้อม

2 ยุทธศาสตร์ที่ 2 การพัฒนาทรัพยากรธรรมชาติและสิ่งแวดล้อม

2.1 ด้านบริการชุมชนและสังคม แผนงานคหะและชุมชน

ที่	โครงการ	วัตถุประสงค์	เป้าหมาย (ผลผลิตของโครงการ)	งบประมาณและที่ผ่านมา					ตัวชี้วัด (KPI)	ผลที่คาดว่าจะได้รับ	หน่วยงานรับผิดชอบหลัก
				2561 (บาท)	2562 (บาท)	2563 (บาท)	2564 (บาท)	2565 (บาท)			
261	ซ่อมปรับปรุงถนน หินคลุก เชื่อมระหว่างตำบล สายทางบ้านอีต้อม ม.9 ต.คำเนียม - บ้านโนนสวน ม.2 ต.เมืองน้อย อ.กันทรารมย์ จ.ศรีสะเกษ	อำเภอกันทรารมย์ - เพื่อให้ประชาชนทั่วไป สัญจรไปมาได้สะดวกรวดเร็ว - เพื่อความเป็นระเบียบ เรียบร้อยของบ้านเมือง	กว้าง 5 ม. ยาว 1,000 ม.	600,000 (งบ อบจ.)				จำนวนของถนนที่เป็น เส้นทางหลักเชื่อมระหว่าง ตำบล อำเภอ และจังหวัด ได้รับการก่อสร้าง/ปรับปรุง	- ประชาชนได้รับความ สะดวกรวดเร็วในการใช้ เส้นทางคมนาคมและมี ความเป็นระเบียบเรียบร้อย	สำนัก การช่าง	
262	ก่อสร้างถนน คสล. เชื่อมระหว่างตำบล สายทางบ้านละทาย ม.1 ต.ละทาย - บ้านหนองแวง ม.11 ต.หนองแวง อ.กันทรารมย์ จ.ศรีสะเกษ	เพื่อให้ประชาชนทั่วไป สัญจรไปมาได้สะดวกรวดเร็ว - เพื่อความเป็นระเบียบ เรียบร้อยของบ้านเมือง	กว้าง 5 ม. ยาว 4,000 ม. หนา 0.15 ม.	2,000,000 (งบ อบจ.)			จำนวนของถนนที่เป็น เส้นทางหลักเชื่อมระหว่าง ตำบล อำเภอ และจังหวัด ได้รับการก่อสร้าง/ปรับปรุง	- ประชาชนได้รับความ สะดวกรวดเร็วในการใช้ เส้นทางคมนาคมและมี ความเป็นระเบียบเรียบร้อย	สำนัก การช่าง		
263	ก่อสร้างถนน คสล. เชื่อมระหว่างตำบล สายทางบ้านละทาย ม.1.ม.7.ม.9 ต.ละทาย - ทางหลวงสาย 2168 อ.กันทรารมย์ จ.ศรีสะเกษ	เพื่อให้ประชาชนทั่วไป สัญจรไปมาได้สะดวกรวดเร็ว - เพื่อความเป็นระเบียบ เรียบร้อยของบ้านเมือง	กว้าง 5 ม. ยาว 370 ม. หนา 0.15 ม.	1,000,000 (งบ อบจ.)			จำนวนของถนนที่เป็น เส้นทางหลักเชื่อมระหว่าง ตำบล อำเภอ และจังหวัด ได้รับการก่อสร้าง/ปรับปรุง	- ประชาชนได้รับความ สะดวกรวดเร็วในการใช้ เส้นทางคมนาคมและมี ความเป็นระเบียบเรียบร้อย	สำนัก การช่าง		

รายละเอียดโครงการพัฒนา  
แผนพัฒนาท้องถิ่น (พ.ศ. 2561 - 2565)  
องค์การบริหารส่วนจังหวัดศรีสะเกษ

ก. ยุทธศาสตร์จังหวัดที่ 1 พัฒนาโครงสร้างพื้นฐานและยกระดับคุณภาพชีวิต การค้า และการท่องเที่ยวให้มีความเจริญและแข่งขันได้

ข. ยุทธศาสตร์การพัฒนาขององค์กรปกครองส่วนท้องถิ่นในเขตจังหวัดที่ 1 การพัฒนาโครงสร้างพื้นฐาน ทรัพยากรธรรมชาติและสิ่งแวดล้อม

2 ยุทธศาสตร์ที่ 2 การพัฒนาทรัพยากรธรรมชาติและสิ่งแวดล้อม

2.1 ด้านบริการชุมชนและสังคม แผนงานคหะและชุมชน

ที่	โครงการ	วัตถุประสงค์	เป้าหมาย (ผลผลิตของโครงการ)	งบประมาณและที่ผ่านมา					ตัวชี้วัด (KPI)	ผลที่คาดว่าจะได้รับ	หน่วยงานรับผิดชอบหลัก
				2561 (บาท)	2562 (บาท)	2563 (บาท)	2564 (บาท)	2565 (บาท)			
264	อำเภอกันทรารมย์ ก่อสร้างถนน คลส. เชื่อมระหว่างตำบล สายทางบ้านดู่ ม.7 ต.จาน - บ้านผักแพว ม.1 ต.ผักแพว อ.กันทรารมย์ จ.ศรีสะเกษ	- เพื่อให้ประชาชนทั่วไป สัญจรไปมาได้สะดวกรวดเร็ว - เพื่อความเป็นระเบียบ เรียบร้อยของบ้านเมือง	กว้าง 5 ม. ยาว 1,000 ม. หนา 0.15 ม.	2,000,000 (งบ อบจ.)					จำนวนของถนนที่เป็น เส้นทางหลักเชื่อมระหว่าง ตำบล อำเภอ และจังหวัด ได้รับการก่อสร้าง/ปรับปรุง	- ประชาชนได้รับความ สะดวกรวดเร็วในการใช้ เส้นทางคมนาคมและมี ความเป็นระเบียบเรียบร้อย	สำนัก การช่าง
265	ก่อสร้างถนน คลส. เชื่อมระหว่างตำบล สายทางบ้านอาลัย ม.6,15 - บ้านพะแมง ม.2 ต.จาน อ.กันทรารมย์ - เขต ต.ตูป อ.น้ำเกลี้ยง จ.ศรีสะเกษ	- เพื่อให้ประชาชนทั่วไป สัญจรไปมาได้สะดวกรวดเร็ว - เพื่อความเป็นระเบียบ เรียบร้อยของบ้านเมือง	กว้าง 5 ม. ยาว 3,000 ม. หนา 0.15 ม.	2,500,000 (งบ อบจ.)					จำนวนของถนนที่เป็น เส้นทางหลักเชื่อมระหว่าง ตำบล อำเภอ และจังหวัด ได้รับการก่อสร้าง/ปรับปรุง	- ประชาชนได้รับความ สะดวกรวดเร็วในการใช้ เส้นทางคมนาคมและมี ความเป็นระเบียบเรียบร้อย	สำนัก การช่าง
266	ก่อสร้างถนน คลส. เชื่อมระหว่างตำบล สายทางบ้านบักขี้ยาง ม.11 ต.หนองหัวช้าง - บ้านหนองบัวไขวาน ม.13 ต.โนนสัง อ.กันทรารมย์ จ.ศรีสะเกษ	- เพื่อให้ประชาชนทั่วไป สัญจรไปมาได้สะดวกรวดเร็ว - เพื่อความเป็นระเบียบ เรียบร้อยของบ้านเมือง	กว้าง 5 ม. ยาว 3,000 ม. หนา 0.15 ม.	2,000,000 (งบ อบจ.)					จำนวนของถนนที่เป็น เส้นทางหลักเชื่อมระหว่าง ตำบล อำเภอ และจังหวัด ได้รับการก่อสร้าง/ปรับปรุง	- ประชาชนได้รับความ สะดวกรวดเร็วในการใช้ เส้นทางคมนาคมและมี ความเป็นระเบียบเรียบร้อย	สำนัก การช่าง
267	ก่อสร้างถนน คลส. เชื่อมระหว่างตำบล สายทางบ้านทุ่งพวย ม.3 ต.หนองหัวช้าง - บ้านหนองบัวไขวาน ม.13 ต.โนนสัง อ.กันทรารมย์ จ.ศรีสะเกษ	- เพื่อให้ประชาชนทั่วไป สัญจรไปมาได้สะดวกรวดเร็ว - เพื่อความเป็นระเบียบ เรียบร้อยของบ้านเมือง	กว้าง 4 ม. ยาว 3,000 ม. หนา 0.15 ม.	500,000 (งบ อบจ.)					จำนวนของถนนที่เป็น เส้นทางหลักเชื่อมระหว่าง ตำบล อำเภอ และจังหวัด ได้รับการก่อสร้าง/ปรับปรุง	- ประชาชนได้รับความ สะดวกรวดเร็วในการใช้ เส้นทางคมนาคมและมี ความเป็นระเบียบเรียบร้อย	สำนัก การช่าง



รายละเอียดโครงการพัฒนา  
แผนพัฒนาท้องถิ่น (พ.ศ. 2561 - 2565)  
องค์การบริหารส่วนจังหวัดศรีสะเกษ

- ก. ยุทธศาสตร์จังหวัดที่ 1 พัฒนาโครงสร้างพื้นฐานและกายกระจัดบริการ การค้า และการท่องเที่ยวให้ได้มาตรฐานและแข่งขันได้  
ข. ยุทธศาสตร์การพัฒนาขององค์กรปกครองส่วนท้องถิ่นในเขตจังหวัดที่ 1 การพัฒนาโครงสร้างพื้นฐาน ทรัพยากรธรรมชาติและสิ่งแวดล้อม  
2 ยุทธศาสตร์ที่ 2 การพัฒนาทรัพยากรธรรมชาติและสิ่งแวดล้อม

2.1 ด้านบริการชุมชนและสังคม แผนงานคหะและชุมชน

ที่	โครงการ	วัตถุประสงค์	เป้าหมาย (ผลผลิตของโครงการ)	งบประมาณและที่ผ่านมา					ตัวชี้วัด (KPI)	ผลที่คาดว่าจะได้รับ	หน่วยงานรับผิดชอบหลัก
				2561 (บาท)	2562 (บาท)	2563 (บาท)	2564 (บาท)	2565 (บาท)			
268	ซ่อมปรับปรุงถนน หินคลุก เชื่อมระหว่างตำบล สายทางบ้านทุ่งมั่ง ม.4 ต.อู่ป่าด - บ้านหนองมุข ม.5 ต.เมืองน้อย อ.กันทรารมย์ จ.ศรีสะเกษ	<ul style="list-style-type: none"> <li>- เพื่อให้ประชาชนทั่วไปสัญจรไปมาได้สะดวกรวดเร็ว</li> <li>- เพื่อความเป็นระเบียบเรียบร้อยของบ้านเมือง</li> </ul>	กว้าง 4 ม. ยาว 6,000 ม.		2,000,000 (งบอุดหนุน)			จำนวนของถนนที่เป็นเส้นทางหลักเชื่อมระหว่างตำบล อู่ป่าด และจังหวัด ได้รับการก่อสร้าง/ปรับปรุง	<ul style="list-style-type: none"> <li>- ประชาชนได้รับความสะดวกเร็วในการใช้เส้นทางคมนาคมและมี</li> <li>- ความเป็นระเบียบเรียบร้อย</li> </ul>	สำนักการช่าง	
269	ก่อสร้างถนน คลส. เชื่อมระหว่างตำบล สายทางบ้านหัวนา ม.2 ต.หนองแก้ว - บ้านหนองแวง ม.1 ต.หนองแวง อ.กันทรารมย์ จ.ศรีสะเกษ	<ul style="list-style-type: none"> <li>- เพื่อให้ประชาชนทั่วไปสัญจรไปมาได้สะดวกรวดเร็ว</li> <li>- เพื่อความเป็นระเบียบเรียบร้อยของบ้านเมือง</li> </ul>	กว้าง 4 ม. ยาว 3,000 ม. หนา 0.15 ม.	2,000,000 (งบ อบจ.)			จำนวนของถนนที่เป็นเส้นทางหลักเชื่อมระหว่างตำบล อู่ป่าด และจังหวัด ได้รับการก่อสร้าง/ปรับปรุง	<ul style="list-style-type: none"> <li>- ประชาชนได้รับความสะดวกเร็วในการใช้เส้นทางคมนาคมและมี</li> <li>- ความเป็นระเบียบเรียบร้อย</li> </ul>	สำนักการช่าง		
270	ซ่อมปรับปรุงถนน หินคลุก เชื่อมระหว่างตำบล สายทางบ้านหม้า ม.2 ต.ละทาย - บ้านหนองแก้ว ม.5 ต.หนองแก้ว อ.กันทรารมย์ จ.ศรีสะเกษ	<ul style="list-style-type: none"> <li>- เพื่อให้ประชาชนทั่วไปสัญจรไปมาได้สะดวกรวดเร็ว</li> <li>- เพื่อความเป็นระเบียบเรียบร้อยของบ้านเมือง</li> </ul>	กว้าง 6 ม. ยาว 5,000 ม.		2,000,000 (งบอุดหนุน)		จำนวนของถนนที่เป็นเส้นทางหลักเชื่อมระหว่างตำบล อู่ป่าด และจังหวัด ได้รับการก่อสร้าง/ปรับปรุง	<ul style="list-style-type: none"> <li>- ประชาชนได้รับความสะดวกเร็วในการใช้เส้นทางคมนาคมและมี</li> <li>- ความเป็นระเบียบเรียบร้อย</li> </ul>	สำนักการช่าง		
271	ก่อสร้างถนน ลาดยาง เชื่อมระหว่างตำบล สายบ้านหนองน้อย ม.10 ต.ฝักแก้ว - บ้านโนนสวรรค์ ม.7 ต.ยาง อ.กันทรารมย์ จ.ศรีสะเกษ	<ul style="list-style-type: none"> <li>- เพื่อให้ประชาชนทั่วไปสัญจรไปมาได้สะดวกรวดเร็ว</li> <li>- เพื่อความเป็นระเบียบเรียบร้อยของบ้านเมือง</li> </ul>	กว้าง 6 ม. ยาว 1,300 ม.	2,000,000 (งบ อบจ.)			จำนวนของถนนที่เป็นเส้นทางหลักเชื่อมระหว่างตำบล อู่ป่าด และจังหวัด ได้รับการก่อสร้าง/ปรับปรุง	<ul style="list-style-type: none"> <li>- ประชาชนได้รับความสะดวกเร็วในการใช้เส้นทางคมนาคมและมี</li> <li>- ความเป็นระเบียบเรียบร้อย</li> </ul>	สำนักการช่าง		

รายละเอียดโครงการพัฒนา  
แผนพัฒนาท้องถิ่น (พ.ศ. 2561 - 2565)  
องค์การบริหารส่วนจังหวัดศรีสะเกษ

ก. ยุทธศาสตร์จังหวัดที่ 1 พัฒนาโครงสร้างพื้นฐานและยกระดับคุณภาพชีวิต และการท่องเที่ยวให้ได้มาตรฐานและแข่งขันได้

ข. ยุทธศาสตร์การพัฒนาขององค์กรปกครองส่วนท้องถิ่นในเขตจังหวัดที่ 1 การพัฒนาโครงสร้างพื้นฐาน ทรัพยากรธรรมชาติและสิ่งแวดล้อม

2 ยุทธศาสตร์ที่ 2 การพัฒนาทรัพยากรธรรมชาติและสิ่งแวดล้อม

2.1 ด้านบริการชุมชนและสังคม แผนงานคหะและชุมชน

ที่	โครงการ	วัตถุประสงค์	เป้าหมาย (ผลผลิตของโครงการ)	งบประมาณและที่ผ่านมา					ตัวชี้วัด (KPI)	ผลที่คาดว่าจะได้รับ	หน่วยงานรับผิดชอบหลัก
				2561 (บาท)	2562 (บาท)	2563 (บาท)	2564 (บาท)	2565 (บาท)			
272	ซ่อมปรับปรุงถนน ลาดยาง เชื่อมระหว่างตำบล สายบ้านหม้อตัดแอ ม.4 ต.คู - บ้านโนนแดง ม.8 ต.ยาง อ.กันทรารมย์ จ.ศรีสะเกษ	<ul style="list-style-type: none"> <li>- เพื่อให้ประชาชนทั่วไปสัญจรไปมาได้สะดวกรวดเร็ว</li> <li>- เพื่อความเป็นระเบียบเรียบร้อยของบ้านเมือง</li> </ul>	กว้าง 6 ม. ยาว 6,000 ม.		2,000,000 (งบอุดหนุน)				จำนวนของถนนที่เป็นเส้นทางหลักเชื่อมระหว่างตำบล อำเภอ และจังหวัด ได้รับการก่อสร้าง/ปรับปรุง	<ul style="list-style-type: none"> <li>- ประชาชนได้รับความสะดวกรวดเร็วในการใช้เส้นทางคมนาคมและมี</li> <li>- ความเป็นระเบียบเรียบร้อย</li> </ul>	สำนักการช่าง
273	ก่อสร้างถนน คลส. เชื่อมระหว่างตำบล สายทางบ้านจาน ม.14 ต.จาน อ.กันทรารมย์ - บ้านคูบ ม.4 ต.คูบ อ.น้ำกลิ้ง จ.ศรีสะเกษ	<ul style="list-style-type: none"> <li>- เพื่อให้ประชาชนทั่วไปสัญจรไปมาได้สะดวกรวดเร็ว</li> <li>- เพื่อความเป็นระเบียบเรียบร้อยของบ้านเมือง</li> </ul>	กว้าง 4 ม. ยาว 2,000 ม. หนา 0.15 ม.	2,000,000 (งบ อบจ.)				จำนวนของถนนที่เป็นเส้นทางหลักเชื่อมระหว่างตำบล อำเภอ และจังหวัด ได้รับการก่อสร้าง/ปรับปรุง	<ul style="list-style-type: none"> <li>- ประชาชนได้รับความสะดวกรวดเร็วในการใช้เส้นทางคมนาคมและมี</li> <li>- ความเป็นระเบียบเรียบร้อย</li> </ul>	สำนักการช่าง	
274	ก่อสร้างถนน คลส. เชื่อมระหว่างตำบล สายทางบ้านคู ม.1 ต.คู - บ้านสวนฝ้าย ม.5 ต.ฝักแพว อ.กันทรารมย์ จ.ศรีสะเกษ	<ul style="list-style-type: none"> <li>- เพื่อให้ประชาชนทั่วไปสัญจรไปมาได้สะดวกรวดเร็ว</li> <li>- เพื่อความเป็นระเบียบเรียบร้อยของบ้านเมือง</li> </ul>	กว้าง 4 ม. ยาว 1,900 ม. หนา 0.15 ม.	2,000,000 (งบ อบจ.)				จำนวนของถนนที่เป็นเส้นทางหลักเชื่อมระหว่างตำบล อำเภอ และจังหวัด ได้รับการก่อสร้าง/ปรับปรุง	<ul style="list-style-type: none"> <li>- ประชาชนได้รับความสะดวกรวดเร็วในการใช้เส้นทางคมนาคมและมี</li> <li>- ความเป็นระเบียบเรียบร้อย</li> </ul>	สำนักการช่าง	
275	ซ่อมปรับปรุงถนนหินคลุกเชื่อมระหว่างตำบล สายทางบ้านนาดี ม.1 ต.ฝักแพว อ.กันทรารมย์ - บ้านตะดอบ ม.1 ต.ตะดอบ อ.เมืองศรีสะเกษ จ.ศรีสะเกษ	<ul style="list-style-type: none"> <li>- เพื่อให้ประชาชนทั่วไปสัญจรไปมาได้สะดวกรวดเร็ว</li> <li>- เพื่อความเป็นระเบียบเรียบร้อยของบ้านเมือง</li> </ul>	กว้าง 5 ม. ยาว 8,000 ม.	2,000,000 (งบ อบจ.)				จำนวนของถนนที่เป็นเส้นทางหลักเชื่อมระหว่างตำบล อำเภอ และจังหวัด ได้รับการก่อสร้าง/ปรับปรุง	<ul style="list-style-type: none"> <li>- ประชาชนได้รับความสะดวกรวดเร็วในการใช้เส้นทางคมนาคมและมี</li> <li>- ความเป็นระเบียบเรียบร้อย</li> </ul>	สำนักการช่าง	

รายละเอียดโครงการพัฒนา  
แผนพัฒนาท้องถิ่น (พ.ศ. 2561 - 2565)  
องค์การบริหารส่วนจังหวัดศรีสะเกษ

- ก. ยุทธศาสตร์จังหวัดที่ 1 พัฒนาโครงสร้างพื้นฐานและกายกระจัดบริการ การค้า และการท่องเที่ยวให้มีความเจริญและแข่งขันได้  
ข. ยุทธศาสตร์การพัฒนาขององค์กรปกครองส่วนท้องถิ่นในเขตจังหวัดที่ 1 การพัฒนาโครงสร้างพื้นฐาน ทรัพยากรธรรมชาติและสิ่งแวดล้อม  
2 ยุทธศาสตร์ที่ 2 การพัฒนาทรัพยากรธรรมชาติและสิ่งแวดล้อม

2.1 ด้านบริการชุมชนและสังคม แผนงานคหะและชุมชน

ที่	โครงการ	วัตถุประสงค์	เป้าหมาย (ผลผลิตของโครงการ)	งบประมาณและที่ผ่านมา					ตัวชี้วัด (KPI)	ผลที่คาดว่าจะได้รับ	หน่วยงานรับผิดชอบหลัก
				2561 (บาท)	2562 (บาท)	2563 (บาท)	2564 (บาท)	2565 (บาท)			
276	ก่อสร้างถนน คสล. เชื่อมระหว่างตำบล สายบ้านหนองมุข ม.5 ต.เมืองน้อย - บ้านฝั่ง ม.5 ต.ทาม อ.กันทรารมย์ จ.ศรีสะเกษ	<ul style="list-style-type: none"> <li>- เพื่อให้ประชาชนทั่วไปสัญจรไปมาได้สะดวกรวดเร็ว</li> <li>- เพื่อความเป็นระเบียบเรียบร้อยของบ้านเมือง</li> </ul>	<p>กว้าง 5 ม. ยาว 3,900 ม. หนา 0.15 ม.</p>	2,000,000 (งบ อบจ.)					<p>จำนวนของถนนที่เป็นเส้นทางหลักเชื่อมระหว่างตำบล อำเภอ และจังหวัด ได้รับการก่อสร้าง/ปรับปรุง</p>	<p>- ประชาชนได้รับความสะดวกรวดเร็วในการใช้เส้นทางคมนาคมและมีเส้นทางคมนาคมและมีความเป็นระเบียบเรียบร้อย</p>	สำนัก การช่าง
277	ก่อสร้างถนน คสล. เชื่อมระหว่างตำบล สายบ้านหนองแวง ม.11 ต.หนองแวง - บ้านละทาย ม.1 ต.ละทาย อ.กันทรารมย์ จ.ศรีสะเกษ	<ul style="list-style-type: none"> <li>- เพื่อให้ประชาชนทั่วไปสัญจรไปมาได้สะดวกรวดเร็ว</li> <li>- เพื่อความเป็นระเบียบเรียบร้อยของบ้านเมือง</li> </ul>	<p>กว้าง 5 ม. ยาว 4,000 ม. หนา 0.15 ม.</p>		2,000,000 (งบอุดหนุน)				<p>จำนวนของถนนที่เป็นเส้นทางหลักเชื่อมระหว่างตำบล อำเภอ และจังหวัด ได้รับการก่อสร้าง/ปรับปรุง</p>	<p>- ประชาชนได้รับความสะดวกรวดเร็วในการใช้เส้นทางคมนาคมและมี ความเป็นระเบียบเรียบร้อย</p>	สำนัก การช่าง
278	ซ่อมสร้างถนนลาดยางผิวทาง Para Asphaltic Concrete โดยวิธี Pavement In-Place Recycling) สายทาง บ้านละทาย ม.1 ต.ละทาย - บ้านฝั่ง ม.4 ต.ทาม อ.กันทรารมย์ จ.ศรีสะเกษ	<ul style="list-style-type: none"> <li>- เพื่อให้ประชาชนทั่วไปสัญจรไปมาได้สะดวกรวดเร็ว - เพื่อความเป็นระเบียบเรียบร้อยของบ้านเมือง</li> </ul>	<p>กว้าง 6 ม. ยาว 1,377 ม.</p>	2,000,000 (งบ อบจ.)	5,000,000 (งบ อบจ.)				<p>จำนวนของถนนที่เป็นเส้นทางหลักเชื่อมระหว่างตำบล อำเภอ และจังหวัด ได้รับการก่อสร้าง/ปรับปรุง</p>	<p>- ประชาชนได้รับความสะดวกรวดเร็วในการใช้เส้นทางคมนาคมและมี ความเป็นระเบียบเรียบร้อย</p>	สำนักการช่าง

รายละเอียดโครงการพัฒนา  
แผนพัฒนาท้องถิ่น (พ.ศ. 2561 - 2565)  
องค์การบริหารส่วนจังหวัดศรีสะเกษ

- ก. ยุทธศาสตร์จังหวัดที่ 1 พัฒนาโครงสร้างพื้นฐานและกายกระจัดบริการ การค้า และการท่องเที่ยวให้ได้มาตรฐานและแข่งขันได้  
ข. ยุทธศาสตร์การพัฒนาระบบโครงสร้างพื้นฐาน ทวีติการธรรมชาติและสิ่งแวดล้อม

2 ยุทธศาสตร์ที่ 2 การพัฒนาทรัพยากรธรรมชาติและสิ่งแวดล้อม

2.1 ด้านบริการชุมชนและสังคม แผนงานคหะและชุมชน

ที่	โครงการ	วัตถุประสงค์	เป้าหมาย (ผลผลิตของโครงการ)	งบประมาณและที่ผ่านมา					ตัวชี้วัด (KPI)	ผลที่คาดว่าจะได้รับ	หน่วยงานรับผิดชอบหลัก
				2561 (บาท)	2562 (บาท)	2563 (บาท)	2564 (บาท)	2565 (บาท)			
279	<b>อำเภอกันทรารมย์</b> ซ่อมปรับปรุงถนนลาดยาง เชื่อมระหว่างตำบล สายทาง บ้านหนองขุน ม.3 ต.ผักแว่น อ.กันทรารมย์ - บ้านวังระมย์ ม.7 ต.ตอขวิด อ.น้ำเกลี้ยง จ.ศรีสะเกษ	- เพื่อให้ประชาชนทั่วไป สัญจรไปมาได้สะดวกรวดเร็ว - เพื่อความเป็นระเบียบเรียบร้อยของบ้านเมือง	กว้าง 6 ม. ยาว 3,000 ม.			2,000,000 (งบอุดหนุน)		จำนวนของถนนที่เป็น เส้นทางหลักเชื่อมระหว่าง ตำบล อำเภอ และจังหวัด ได้รับการก่อสร้าง/ปรับปรุง	- ประชาชนได้รับความ สะดวกรวดเร็วในการใช้ เส้นทางคมนาคมและมี ความเป็นระเบียบเรียบร้อย	สำนัก การช่าง	
280	ซ่อมปรับปรุงถนนลาดยาง เชื่อมระหว่างตำบล สายทาง บ้านลิ้ม ม.7 - บ้านดุน ม.1 ต.ดุน อ.กันทรารมย์ จ.ศรีสะเกษ	- เพื่อให้ประชาชนทั่วไป สัญจรไปมาได้สะดวกรวดเร็ว - เพื่อความเป็นระเบียบเรียบร้อยของบ้านเมือง	กว้าง 6 ม. ยาว 3,900 ม.	2,000,000 (งบ อบจ.)				จำนวนของถนนที่เป็น เส้นทางหลักเชื่อมระหว่าง ตำบล อำเภอ และจังหวัด ได้รับการก่อสร้าง/ปรับปรุง	- ประชาชนได้รับความ สะดวกรวดเร็วในการใช้ เส้นทางคมนาคมและมี ความเป็นระเบียบเรียบร้อย	สำนัก การช่าง	
281	ซ่อมปรับปรุงถนนลูกรัง เชื่อมระหว่างตำบล สายทาง บ้านหม้า ม.2 ต.ละทะ - บ้านพันลำ ม.5 ต.บ้านอ้อย อ.กันทรารมย์ จ.ศรีสะเกษ	- เพื่อให้ประชาชนทั่วไป สัญจรไปมาได้สะดวกรวดเร็ว - เพื่อความเป็นระเบียบเรียบร้อยของบ้านเมือง	กว้าง 6 ม. ยาว 4,000 ม.	2,000,000 (งบ อบจ.)				จำนวนของถนนที่เป็น เส้นทางหลักเชื่อมระหว่าง ตำบล อำเภอ และจังหวัด ได้รับการก่อสร้าง/ปรับปรุง	- ประชาชนได้รับความ สะดวกรวดเร็วในการใช้ เส้นทางคมนาคมและมี ความเป็นระเบียบเรียบร้อย	สำนัก การช่าง	
282	ซ่อมปรับปรุงถนนลาดยาง เชื่อมระหว่างตำบล สายทางบ้านคู ม.1 - บ้านหนองถ่ม ม.8 ต.คู อ.กันทรารมย์ จ.ศรีสะเกษ	- เพื่อให้ประชาชนทั่วไป สัญจรไปมาได้สะดวกรวดเร็ว - เพื่อความเป็นระเบียบเรียบร้อยของบ้านเมือง	กว้าง 5 ม. ยาว 2,500 ม.		1,000,000 (งบอุดหนุน)	1,000,000 (งบอุดหนุน)		จำนวนของถนนที่เป็น เส้นทางหลักเชื่อมระหว่าง ตำบล อำเภอ และจังหวัด ได้รับการก่อสร้าง/ปรับปรุง	- ประชาชนได้รับความ สะดวกรวดเร็วในการใช้ เส้นทางคมนาคมและมี ความเป็นระเบียบเรียบร้อย	สำนัก การช่าง	

รายละเอียดโครงการพัฒนา  
แผนพัฒนาท้องถิ่น (พ.ศ. 2561 - 2565)  
องค์การบริหารส่วนจังหวัดศรีสะเกษ

- ก. ยุทธศาสตร์จังหวัดที่ 1 พัฒนาโครงสร้างพื้นฐานและกายกระดบสืบด้านการเกษตร การค้า และการท่องเที่ยวให้ได้มาตรฐานและแข่งขันได้
- ข. ยุทธศาสตร์การพัฒนาขององค์กรปกครองส่วนท้องถิ่นในเขตจังหวัดที่ 1 การพัฒนาโครงสร้างพื้นฐาน ทรัพยากรธรรมชาติและสิ่งแวดล้อม
- 2 ยุทธศาสตร์ที่ 2 การพัฒนาทรัพยากรธรรมชาติและสิ่งแวดล้อม

2.1 ด้านบริการชุมชนและสังคม แผนงานคหะและชุมชน

ที่	โครงการ	วัตถุประสงค์	เป้าหมาย (ผลผลิตของโครงการ)	งบประมาณและที่ผ่านมา					ตัวชี้วัด (KPI)	ผลที่คาดว่าจะได้รับ	หน่วยงานรับผิดชอบหลัก
				2561 (บาท)	2562 (บาท)	2563 (บาท)	2564 (บาท)	2565 (บาท)			
283	ซ่อมปรับปรุงถนนลาดยางเชื่อมระหว่างตำบล สายทางบ้านโนนสิ่ง ม.2 - บ้านสี่เหล็ก ม.7 ต.โนนสิ่ง - บ้านทุ่งพวย ม.3 ต.หนองหัวช้าง อ.กันทรารมย์ จ.ศรีสะเกษ	<ul style="list-style-type: none"> <li>- เพื่อให้ประชาชนทั่วไปสัญจรไปมาได้สะดวกรวดเร็ว</li> <li>- เพื่อความเป็นระเบียบเรียบร้อยของบ้านเมือง</li> </ul>	กว้าง 6 ม. ยาว 7,500 ม.	5,000,000 (งบ อบจ.)				จำนวนของถนนที่เป็นเส้นทางหลักเชื่อมระหว่างตำบล อำเภอ และจังหวัด ได้รับการก่อสร้าง/ปรับปรุง	<ul style="list-style-type: none"> <li>- ประชาชนได้รับความสะดวกรวดเร็วในการใช้เส้นทางคมนาคมและมี</li> <li>- ความเป็นระเบียบเรียบร้อย</li> </ul>	สำนักการช่าง	
284	ซ่อมปรับปรุงถนนลูกรัง เชื่อมระหว่างตำบล สายทางบ้านเกาะ ม.6 - บ้านสวนฝ้าย ม.5 ต.ผักแว่น อ.กันทรารมย์ จ.ศรีสะเกษ	<ul style="list-style-type: none"> <li>- เพื่อให้ประชาชนทั่วไปสัญจรไปมาได้สะดวกรวดเร็ว</li> <li>- เพื่อความเป็นระเบียบเรียบร้อยของบ้านเมือง</li> </ul>	กว้าง 6 ม. ยาว 3,500 ม.	2,000,000 (งบ อบจ.)			จำนวนของถนนที่เป็นเส้นทางหลักเชื่อมระหว่างตำบล อำเภอ และจังหวัด ได้รับการก่อสร้าง/ปรับปรุง	<ul style="list-style-type: none"> <li>- ประชาชนได้รับความสะดวกรวดเร็วในการใช้เส้นทางคมนาคมและมี</li> <li>- ความเป็นระเบียบเรียบร้อย</li> </ul>	สำนักการช่าง		
285	ซ่อมปรับปรุงถนนลาดยาง เชื่อมระหว่างตำบล สายทางบ้านงาน ม.1 - บ้านฝักบัว ม.4 ต.จาน อ.กันทรารมย์ จ.ศรีสะเกษ	<ul style="list-style-type: none"> <li>- เพื่อให้ประชาชนทั่วไปสัญจรไปมาได้สะดวกรวดเร็ว</li> <li>- เพื่อความเป็นระเบียบเรียบร้อยของบ้านเมือง</li> </ul>	กว้าง 5 ม. ยาว 5,700 ม.	1,700,000 (งบ อบจ.)			จำนวนของถนนที่เป็นเส้นทางหลักเชื่อมระหว่างตำบล อำเภอ และจังหวัด ได้รับการก่อสร้าง/ปรับปรุง	<ul style="list-style-type: none"> <li>- ประชาชนได้รับความสะดวกรวดเร็วในการใช้เส้นทางคมนาคมและมี</li> <li>- ความเป็นระเบียบเรียบร้อย</li> </ul>	สำนักการช่าง		
286	ซ่อมปรับปรุงถนนลาดยาง เชื่อมระหว่างตำบล สายทางบ้านทุ่งมิ่ง ม.4 - บ้านหนองไธย ม.5 ต.เอปาด อ.กันทรารมย์ จ.ศรีสะเกษ	<ul style="list-style-type: none"> <li>- เพื่อให้ประชาชนทั่วไปสัญจรไปมาได้สะดวกรวดเร็ว</li> <li>- เพื่อความเป็นระเบียบเรียบร้อยของบ้านเมือง</li> </ul>	กว้าง 6 ม. ยาว 3,000 ม.	2,000,000 (งบ อบจ.)	2,000,000 (งบ อบจ.)		1,000,000 (งบ อบจ.)	จำนวนของถนนที่เป็นเส้นทางหลักเชื่อมระหว่างตำบล อำเภอ และจังหวัด ได้รับการก่อสร้าง/ปรับปรุง	<ul style="list-style-type: none"> <li>- ประชาชนได้รับความสะดวกรวดเร็วในการใช้เส้นทางคมนาคมและมี</li> <li>- ความเป็นระเบียบเรียบร้อย</li> </ul>	สำนักการช่าง	

รายละเอียดโครงการพัฒนา  
แผนพัฒนาท้องถิ่น (พ.ศ. 2561 - 2565)  
องค์การบริหารส่วนจังหวัดศรีสะเกษ

- ก. ยุทธศาสตร์จังหวัดที่ 1 พัฒนาโครงสร้างพื้นฐานและกายกระจัดสัมมนาและการเกษตร การค้า และการท่องเที่ยวให้ได้มาตรฐานและแข่งขันได้
- ข. ยุทธศาสตร์การพัฒนาขององค์กรปกครองส่วนท้องถิ่นในเขตจังหวัดที่ 1 การพัฒนาโครงสร้างพื้นฐาน ทรัพยากรธรรมชาติและสิ่งแวดล้อม
- 2 ยุทธศาสตร์ที่ 2 การพัฒนาทรัพยากรธรรมชาติและสิ่งแวดล้อม

2.1 ด้านบริการชุมชนและสังคม แผนงานคหะและชุมชน

ที่	โครงการ	วัตถุประสงค์	เป้าหมาย (ผลผลิตของโครงการ)	งบประมาณและที่ผ่านมา					ตัวชี้วัด (KPI)	ผลที่คาดว่าจะได้รับ	หน่วยงานรับผิดชอบหลัก
				2561 (บาท)	2562 (บาท)	2563 (บาท)	2564 (บาท)	2565 (บาท)			
287	<u>อำเภอกันทรารมย์</u> ซ่อมปรับปรุงถนนลูกรัง เชื่อมระหว่างตำบล สายทาง บ้านบึงยาง ม.4 ต.หนองหัวช้าง อ.กันทรารมย์ จ.ศรีสะเกษ - อ.วารินชำราบ จ.อุบลราชธานี	- เพื่อให้ประชาชนทั่วไป สัญจรไปมาได้สะดวกรวดเร็ว - เพื่อความเป็นระเบียบ เรียบร้อยของบ้านเมือง	กว้าง 6 ม. ยาว 4,200 ม.			2,000,000 (งบ อบจ.)		จำนวนของถนนที่เป็น เส้นทางหลักเชื่อมระหว่าง ตำบล อำเภอ และจังหวัด ได้รับการก่อสร้าง/ปรับปรุง	- ประชาชนได้รับความ สะดวกรวดเร็วในการใช้ เส้นทางคมนาคมและมี ความเป็นระเบียบเรียบร้อย	สำนัก การช่าง	
288	ก่อสร้างสะพาน คสล.ข้ามห้วยบึงโกน บ้านหนองถม ม.3 ต.ตุ้ - บ้านสวนฝ้าย ม.5 ต.ผักแพว อ.กันทรารมย์ จ.ศรีสะเกษ	- เพื่อให้ประชาชนทั่วไป สัญจรไปมาได้สะดวกรวดเร็ว - เพื่อความเป็นระเบียบ เรียบร้อยของบ้านเมือง	กว้าง 6 ม. ยาว 10 ม.	1,800,000 (งบ อบจ.)		1,800,000 (งบ อบจ.)		จำนวนของถนนที่เป็น เส้นทางหลักเชื่อมระหว่าง ตำบล อำเภอ และจังหวัด ได้รับการก่อสร้าง/ปรับปรุง	- ประชาชนได้รับความ สะดวกรวดเร็วในการใช้ เส้นทางคมนาคมและมี ความเป็นระเบียบเรียบร้อย	สำนัก การช่าง	
289	ซ่อมปรับปรุงถนนหินคลุกเชื่อมระหว่างตำบล สายทางบ้านหนองหัวช้าง ม.5 - บ้านร่อนคำ ม.10 ต.หนองหัวช้าง อ.กันทรารมย์ จ.ศรีสะเกษ - บ้านเปือย ต.โนนกาแล่น อ.สำโรง จ.อุบลราชธานี	- เพื่อให้ประชาชนทั่วไป สัญจรไปมาได้สะดวกรวดเร็ว - เพื่อความเป็นระเบียบ เรียบร้อยของบ้านเมือง	กว้าง 4 ม. ยาว 566 ม.		500,000 (งบ อบจ.)			จำนวนของถนนที่เป็น เส้นทางหลักเชื่อมระหว่าง ตำบล อำเภอ และจังหวัด ได้รับการก่อสร้าง/ปรับปรุง	ประชาชนได้รับความ สะดวกรวดเร็วในการใช้ เส้นทางคมนาคมและมี ความเป็นระเบียบเรียบร้อย	สำนัก การช่าง	

แผนพัฒนาท้องถิ่น (พ.ศ. 2561 - 2565)

องค์การบริหารส่วนจังหวัดศรีสะเกษ

ก. ยุทธศาสตร์จังหวัดที่ 1 พัฒนาโครงสร้างพื้นฐานและยกระดับคุณภาพชีวิต การค้า และการท่องเที่ยวให้มีความเจริญและแข่งขันได้

ข. ยุทธศาสตร์การพัฒนาขององค์กรปกครองส่วนท้องถิ่นในเขตจังหวัดที่ 1 การพัฒนาโครงสร้างพื้นฐาน ทรัพยากรธรรมชาติและสิ่งแวดล้อม

2 ยุทธศาสตร์ที่ 2 การพัฒนาทรัพยากรธรรมชาติและสิ่งแวดล้อม

2.1 ด้านบริการชุมชนและสังคม แผนงานเกษตรและชุมชน

ที่	โครงการ	วัตถุประสงค์	เป้าหมาย (ผลผลิตของโครงการ)	งบประมาณและที่ผ่านมา					ตัวชี้วัด (KPI)	ผลที่คาดว่าจะได้รับ	หน่วยงานรับผิดชอบหลัก
				2561 (บาท)	2562 (บาท)	2563 (บาท)	2564 (บาท)	2565 (บาท)			
290	<b>อำเภอกันทรารมย์</b> ซ่อมปรับปรุงถนนหินคลุกเชื่อมระหว่างตำบล สาย ทางบ้านหนองม่วง ม.9 ต.หนองหัวช้าง - บ้านหนอง ทานน้อย ม.7 ต.คำเนียม อ.กันทรารมย์ จ.ศรีสะเกษ 15.460000N,104.363500E - 15.339000N,104.355600E	- เพื่อให้ประชาชนทั่วไปสัญจร ไปมาได้อย่างรวดเร็ว - เพื่อความเป็นระเบียบ เรียบร้อยของบ้านเมือง	กว้าง 5 ม. ยาว 456 ม.		500,000 (งบ อบจ.)				จำนวนของถนนที่เป็น เส้นทางหลักเชื่อมระหว่าง ตำบล อำเภอ และจังหวัด ได้รับการก่อสร้าง/ปรับปรุง	ประชาชนได้รับความ สะดวกรวดเร็วในการใช้ เส้นทางคมนาคมและมี ความเป็นระเบียบเรียบร้อย	สำนัก การช่าง
291	ซ่อมปรับปรุงถนนลูกรังเชื่อมระหว่างตำบล สายทางบ้านหนองทามน้อย ม.7 ต.คำเนียม - บ้าน โพธิ์รงก้า ม.6.11 - บ้านหนองกุ่ม ม.7 ต.ยาง อ.กันทรารมย์ จ.ศรีสะเกษ 15.349000N,104.342000E - 15.347000N,104.323300E	- เพื่อให้ประชาชนทั่วไปสัญจร ไปมาได้อย่างรวดเร็ว - เพื่อความเป็นระเบียบ เรียบร้อยของบ้านเมือง	กว้าง 4 ม. ยาว 3,010 ม. หนา 0.10 ม.		700,000 (งบ อบจ.)				จำนวนของถนนที่เป็น เส้นทางหลักเชื่อมระหว่าง ตำบล อำเภอ และจังหวัด ได้รับการก่อสร้าง/ปรับปรุง	ประชาชนได้รับความ สะดวกรวดเร็วในการใช้ เส้นทางคมนาคมและมี ความเป็นระเบียบเรียบร้อย	สำนัก การช่าง
292	ซ่อมปรับปรุงถนนหินคลุก เชื่อมระหว่างตำบล สาย ทางบ้านโพธิ์ทราย ม.3 ต.หนองบัว - ทางหลวง หมายเลข 226 - บ้านคำเนียม ม.1.8.10 ต.คำเนียม อ.กันทรารมย์ จ.ศรีสะเกษ 15.660000N,104.332500E - 15.727000N,104.324200E	- เพื่อให้ประชาชนทั่วไปสัญจร ไปมาได้อย่างรวดเร็ว - เพื่อความเป็นระเบียบ เรียบร้อยของบ้านเมือง	กว้าง 4 ม.- 5 ม. ยาว 2,500 ม. หนา 0.10 ม.		1,000,000 (งบ อบจ.)	1,000,000 (งบ อบจ.)			จำนวนของถนนที่เป็น เส้นทางหลักเชื่อมระหว่าง ตำบล อำเภอ และจังหวัด ได้รับการก่อสร้าง/ปรับปรุง	ประชาชนได้รับความ สะดวกรวดเร็วในการใช้ เส้นทางคมนาคมและมี ความเป็นระเบียบเรียบร้อย	สำนัก การช่าง

รายละเอียดโครงการพัฒนา  
แผนพัฒนาท้องถิ่น (พ.ศ. 2561 - 2565)  
องค์การบริหารส่วนจังหวัดศรีสะเกษ

ก. ยุทธศาสตร์จังหวัดที่ 1 พัฒนาโครงสร้างพื้นฐานและกายกระจัดบริการ การค้า และการท่องเที่ยวให้มีความเจริญเติบโต

ข. ยุทธศาสตร์การพัฒนาขององค์กรปกครองส่วนท้องถิ่นในเขตจังหวัดที่ 1 การพัฒนาโครงสร้างพื้นฐาน ทรัพยากรธรรมชาติและสิ่งแวดล้อม

2 ยุทธศาสตร์ที่ 2 การพัฒนาทรัพยากรธรรมชาติและสิ่งแวดล้อม

2.1 ด้านบริการชุมชนและสังคม แผนงานคหะและชุมชน

ที่	โครงการ	วัตถุประสงค์	เป้าหมาย (ผลผลิตของโครงการ)	งบประมาณและที่ผ่านมา					ตัวชี้วัด (KPI)	ผลที่คาดว่าจะได้รับ	หน่วยงานรับผิดชอบหลัก
				2561 (บาท)	2562 (บาท)	2563 (บาท)	2564 (บาท)	2565 (บาท)			
293	ซ่อมปรับปรุงถนนหินคลุก เชื่อมระหว่างตำบล สายทางบ้านหนองม. 3 ต.ตุ้ม - บ้านสวนฝ้าย ม.5 ต.ผักแว่น อ.กันทรารมย์ จ.ศรีสะเกษ 15.314000N,104.292600E - 15.345000N,104.292800E	<ul style="list-style-type: none"> <li>- เพื่อให้ประชาชนทั่วไปสัญจรไปมาได้สะดวกรวดเร็ว</li> <li>- เพื่อความเป็นระเบียบเรียบร้อยของบ้านเมือง</li> </ul>	กว้าง 3-5 ม. ยาว 2,500 ม. หนา 0.10 ม.	1,100,000 (งบ อบจ.)	1,100,000 (งบ อบจ.)	1,100,000 (งบ อบจ.)	1,100,000 (งบ อบจ.)	จำนวนถนนที่เป็นเส้นทางหลักเชื่อมระหว่างตำบล อำเภอ และจังหวัด ได้รับการก่อสร้าง/ปรับปรุง	ประชาชนได้รับความสะดวกรวดเร็วในการใช้เส้นทางคมนาคมและมีความเป็นระเบียบเรียบร้อย	สำนักงานการช่าง	
294	ซ่อมปรับปรุงถนนหินคลุก เชื่อมระหว่างตำบล สายทางบ้านตุ้ม ม.1 ต.ตุ้ม - บ้านยาง ม.1 ต.ยาง อ.กันทรารมย์ จ.ศรีสะเกษ 15.445000N,104.295800E - 15.431000N,104.361900E	<ul style="list-style-type: none"> <li>- เพื่อให้ประชาชนทั่วไปสัญจรไปมาได้สะดวกรวดเร็ว</li> <li>- เพื่อความเป็นระเบียบเรียบร้อยของบ้านเมือง</li> </ul>	กว้าง 3 ม. ยาว 1,200 ม. หนา 0.10 ม.	1,000,000 (งบ อบจ.)				จำนวนถนนที่เป็นเส้นทางหลักเชื่อมระหว่างตำบล อำเภอ และจังหวัด ได้รับการก่อสร้าง/ปรับปรุง	ประชาชนได้รับความสะดวกรวดเร็วในการใช้เส้นทางคมนาคมและมีความเป็นระเบียบเรียบร้อย	สำนักงานการช่าง	
295	ซ่อมสร้างถนนลาดยาง Para Asphaltic Concrete (ปูบนTack Coat)เชื่อมระหว่างตำบล สายทางบ้านหนองไธ ม.3 ต.อีปาด - บ้านหนองน้ำดำ ม.4 ต.เมืองน้อย อ.กันทรารมย์ จ.ศรีสะเกษ 15.142000N,104.372300E - 15.143200N,104.324400E	<ul style="list-style-type: none"> <li>- เพื่อให้ประชาชนทั่วไปสัญจรไปมาได้สะดวกรวดเร็ว</li> <li>- เพื่อความเป็นระเบียบเรียบร้อยของบ้านเมือง</li> </ul>	กว้าง 5 ม. ยาว 800 ม. หนา 0.05 ม.	1,000,000 (งบ อบจ.)				จำนวนถนนที่เป็นเส้นทางหลักเชื่อมระหว่างตำบล อำเภอ และจังหวัด ได้รับการก่อสร้าง/ปรับปรุง	ประชาชนได้รับความสะดวกรวดเร็วในการใช้เส้นทางคมนาคมและมีความเป็นระเบียบเรียบร้อย	สำนักงานการช่าง	



ก. ยุทธศาสตร์จังหวัดที่ 1 พัฒนาโครงสร้างพื้นฐานและยกระดับคุณภาพชีวิต การค้า และการท่องเที่ยวให้มีความเจริญและแข่งขันได้

ข. ยุทธศาสตร์การพัฒนาขององค์กรปกครองส่วนท้องถิ่นในเขตจังหวัดที่ 1 การพัฒนาโครงสร้างพื้นฐาน ทรัพยากรธรรมชาติและสิ่งแวดล้อม

2 ยุทธศาสตร์ที่ 2 การพัฒนาทรัพยากรธรรมชาติและสิ่งแวดล้อม

2.1 ด้านบริการชุมชนและสังคม แผนงานคหะและชุมชน

ที่	โครงการ	วัตถุประสงค์	เป้าหมาย (ผลผลิตของโครงการ)	งบประมาณและที่ผ่านมา					ตัวชี้วัด (KPI)	ผลที่คาดว่าจะได้รับ	หน่วยงานรับผิดชอบหลัก
				2561 (บาท)	2562 (บาท)	2563 (บาท)	2564 (บาท)	2565 (บาท)			
296	<b>อำเภอกันทรารมย์</b> ซ่อมสร้างถนนลาดยาง Para Asphaltic Concrete (ปูนTack Coat)เชื่อมระหว่างตำบล สายทางบ้านหนองบัวเขียว ม.13 ต.โนนสัง - บ้านทุ่งพวย ม.3 ต.หนองหัวช้าง อ.กันทรารมย์ จ.ศรีสะเกษ 15.640000N,104.391600E - 15.419000N,104.382800E	- เพื่อให้ประชาชนทั่วไปสัญจรไปมาได้สะดวกรวดเร็ว - เพื่อความเป็นระเบียบเรียบร้อยของบ้านเมือง	กว้าง 4 ม. ยาว 400 ม. หนา 0.05 ม.		800,000 (งบ อบจ.)			จำนวนของถนนที่เป็นเส้นทางหลักเชื่อมระหว่างตำบล อำเภอ และจังหวัด ได้รับการก่อสร้าง/ปรับปรุง	ประชาชนได้รับความสะดวกรวดเร็วในการใช้เส้นทางคมนาคมและมี ความเป็นระเบียบเรียบร้อย	สำนัก การช่าง	
297	ก่อสร้างถนน คลส. เชื่อมระหว่างตำบล สายทางบ้านหนองทามใหญ่ ม.6 ต.คำเมียม - ทางหลวงแผ่นดินหมายเลข 2086 ต.หนองหัวช้าง อ.กันทรารมย์ จ.ศรีสะเกษ 15.330000N,104.362100E - 15.254000N,104.3737E	- เพื่อให้ประชาชนทั่วไปสัญจรไปมาได้สะดวกรวดเร็ว - เพื่อความเป็นระเบียบเรียบร้อยของบ้านเมือง	กว้าง 5 ม. ยาว 1,600 ม. หนา 0.15 ม.		1,500,000 (งบ อบจ.)	1,500,000 (งบ อบจ.)		จำนวนของถนนที่เป็นเส้นทางหลักเชื่อมระหว่างตำบล อำเภอ และจังหวัด ได้รับการก่อสร้าง/ปรับปรุง	ประชาชนได้รับความสะดวกรวดเร็วในการใช้เส้นทางคมนาคมและมี ความเป็นระเบียบเรียบร้อย	สำนัก การช่าง	
298	ก่อสร้างถนน คลส. เชื่อมระหว่างตำบล สายทางบ้านสร้างเหล่า ม.3 ต.ยาง - บ้านหนองทามน้อย ม.7 ต.คำเมียม อ.กันทรารมย์ จ.ศรีสะเกษ 15.314000N,104.322500E - 15.344000N,104.353100E	- เพื่อให้ประชาชนทั่วไปสัญจรไปมาได้สะดวกรวดเร็ว - เพื่อความเป็นระเบียบเรียบร้อยของบ้านเมือง	กว้าง 4 ม. ยาว 4,700 ม. หนา 0.15 ม.		3,600,000 (งบอุดหนุน)	3,600,000 (งบอุดหนุน)		จำนวนของถนนที่เป็นเส้นทางหลักเชื่อมระหว่างตำบล อำเภอ และจังหวัด ได้รับการก่อสร้าง/ปรับปรุง	ประชาชนได้รับความสะดวกรวดเร็วในการใช้เส้นทางคมนาคมและมี ความเป็นระเบียบเรียบร้อย	สำนัก การช่าง	

รายละเอียดโครงการพัฒนา  
แผนพัฒนาท้องถิ่น (พ.ศ. 2561 - 2565)  
องค์การบริหารส่วนจังหวัดศรีสะเกษ

- ก. ยุทธศาสตร์จังหวัดที่ 1 พัฒนาโครงสร้างพื้นฐานและกายกระจัดสัมลึด้านการเกษตร การค้า และการท่องเที่ยวให้ได้มาตรฐานและแข่งขันได้
- ข. ยุทธศาสตร์การพัฒนาขององค์กรปกครองส่วนท้องถิ่นในเขตจังหวัดที่ 1 การพัฒนาโครงสร้างพื้นฐาน ทรัพยากรธรรมชาติและสิ่งแวดล้อม
- 2 ยุทธศาสตร์ที่ 2 การพัฒนาทรัพยากรธรรมชาติและสิ่งแวดล้อม

2.1 ด้านบริการชุมชนและสังคม แผนงานคหะและชุมชน

ที่	โครงการ	วัตถุประสงค์	เป้าหมาย (ผลผลิตของโครงการ)	งบประมาณและที่ผ่านมา					ตัวชี้วัด (KPI)	ผลที่คาดว่าจะได้รับ	หน่วยงานรับผิดชอบหลัก
				2561 (บาท)	2562 (บาท)	2563 (บาท)	2564 (บาท)	2565 (บาท)			
299	ก่อสร้างถนน คลส. เชื่อมระหว่างตำบล สายทาบบ้านแสงใหญ่ ม.2 ต.หนองแวง - บ้านเ็ลือ ม.2 ต.ทาม อ.กันทรารมย์ จ.ศรีสะเกษ 15.122000N,104.383200E - 15.123400N,104.352800E	วัตถุประสงค์ - เพื่อให้ประชาชนทั่วไปสัญจรไปมาได้สะดวกรวดเร็ว - เพื่อความเป็นระเบียบเรียบร้อยของบ้านเมือง	เป้าหมาย (ผลผลิตของโครงการ) กว้าง 5 ม. ยาว 520 ม. หนา 0.15 ม.	1,500,000 (งบ อบจ.)					จำนวนของถนนที่เป็นเส้นทางหลักเชื่อมระหว่างตำบล อำเภอ และจังหวัด ได้รับการก่อสร้าง/ปรับปรุง	ประชาชนได้รับความสะดวกรวดเร็วในการใช้เส้นทางคมนาคมและมี ความเป็นระเบียบเรียบร้อย	สำนัก การช่าง
300	ก่อสร้างถนน คลส. เชื่อมระหว่างตำบล สายทาบบ้านอาลัย ม.6 - บ้านพะเนม ม.2 ต.จาน อ.กันทรารมย์ - บ้านคูบ ม.3 ต.คูบ อ.น้ำเกลี้ยง จ.ศรีสะเกษ 14.583400N,104.305100E - 14.971700N,104.547300E	วัตถุประสงค์ - เพื่อให้ประชาชนทั่วไปสัญจรไปมาได้สะดวกรวดเร็ว - เพื่อความเป็นระเบียบเรียบร้อยของบ้านเมือง	เป้าหมาย (ผลผลิตของโครงการ) กว้าง 5 ม. ยาว 1,500 ม. หนา 0.15 ม.	1,500,000 (งบ อบจ.)	1,500,000 (งบ อบจ.)	1,500,000 (งบ อบจ.)	1,500,000 (งบ อบจ.)	จำนวนของถนนที่เป็นเส้นทางหลักเชื่อมระหว่างตำบล อำเภอ และจังหวัด ได้รับการก่อสร้าง/ปรับปรุง	ประชาชนได้รับความ สะดวกรวดเร็วในการใช้ เส้นทางคมนาคมและมี ความเป็นระเบียบเรียบร้อย	สำนัก การช่าง	
301	ก่อสร้างถนน คลส. เชื่อมระหว่างตำบล สายทาบบ้านละทาย ม.7 ต.ละทาย - บ้านหมัด ม.3 ต.ทาม อ.กันทรารมย์ จ.ศรีสะเกษ 15.115600N,104.345900E - 15.129000N,104.355900E	วัตถุประสงค์ - เพื่อให้ประชาชนทั่วไปสัญจรไปมาได้สะดวกรวดเร็ว - เพื่อความเป็นระเบียบเรียบร้อยของบ้านเมือง	เป้าหมาย (ผลผลิตของโครงการ) กว้าง 5 ม. ยาว 600 ม. หนา 0.15 ม.	1,700,000 (งบอุดหนุน)				จำนวนของถนนที่เป็นเส้นทางหลักเชื่อมระหว่างตำบล อำเภอ และจังหวัด ได้รับการก่อสร้าง/ปรับปรุง	ประชาชนได้รับความ สะดวกรวดเร็วในการใช้ เส้นทางคมนาคมและมี ความเป็นระเบียบเรียบร้อย	สำนัก การช่าง	

รายละเอียดโครงการพัฒนา  
แผนพัฒนาท้องถิ่น (พ.ศ. 2561 - 2565)  
องค์การบริหารส่วนจังหวัดศรีสะเกษ

- ก. ยุทธศาสตร์จังหวัดที่ 1 พัฒนาโครงสร้างพื้นฐานและกายกระจัดสัมลึนด้านการเกษตร การค้า และการท่องเที่ยวให้ได้มาตรฐานและแข่งขันได้  
ข. ยุทธศาสตร์การพัฒนาขององค์กรปกครองส่วนท้องถิ่นในเขตจังหวัดที่ 1 การพัฒนาโครงสร้างพื้นฐาน ทรัพยากรธรรมชาติและสิ่งแวดล้อม  
2 ยุทธศาสตร์ที่ 2 การพัฒนาทรัพยากรธรรมชาติและสิ่งแวดล้อม

2.1 ด้านบริการชุมชนและสังคม แผนงานคหะและชุมชน

ที่	โครงการ	วัตถุประสงค์	เป้าหมาย (ผลผลิตของโครงการ)	งบประมาณและที่ผ่านมา					ตัวชี้วัด (KPI)	ผลที่คาดว่าจะได้รับ	หน่วยงานรับผิดชอบหลัก
				2561 (บาท)	2562 (บาท)	2563 (บาท)	2564 (บาท)	2565 (บาท)			
302	<b>อำเภอกันทรารมย์</b> ก่อสร้างถนน คลส. เชื่อมระหว่างตำบล สายทาบบ้านโนนสว่าง ม.13 ต.ผักแพว อ.กันทรารมย์ - บ้านโนนเขียงสี ม.8 ต.คูบ อ.น้ำเกลี้ยง จ.ศรีสะเกษ 15.044000N,104.283300E - 15.584300N,104.341700E	- เพื่อให้ประชาชนทั่วไปสัญจรไปมาได้สะดวกเร็ว - เพื่อความเป็นระเบียบเรียบร้อยของบ้านเมือง	กว้าง 5 ม. ยาว 500 ม. หนา 0.15 ม.		1,500,000 (งบ อบจ.)				จำนวนของถนนที่เป็นเส้นทางหลักเชื่อมระหว่างตำบล อำเภอ และจังหวัด ได้รับการก่อสร้าง/ปรับปรุง	ประชาชนได้รับความสะดวกรวดเร็วในการใช้เส้นทางคมนาคมและมี ความเป็นระเบียบเรียบร้อย	สำนัก การช่าง
303	ก่อสร้างถนน คลส. เชื่อมระหว่างตำบล สายทาบบ้านหนองพามน้อย ม.7 ต.คำเนียม - บ้านกล้วย ม.4 ต.ยาง อ.กันทรารมย์ จ.ศรีสะเกษ 15.249000N,104.324000E - 15.279000N,104.331900E	- เพื่อให้ประชาชนทั่วไปสัญจรไปมาได้สะดวกเร็ว - เพื่อความเป็นระเบียบเรียบร้อยของบ้านเมือง	กว้าง 5 ม. ยาว 1,300 ม. หนา 0.15 ม.		1,200,000 (งบ อบจ.)	1,200,000 (งบ อบจ.)	1,200,000 (งบ อบจ.)		จำนวนของถนนที่เป็นเส้นทางหลักเชื่อมระหว่างตำบล อำเภอ และจังหวัด ได้รับการก่อสร้าง/ปรับปรุง	ประชาชนได้รับความ สะดวกรวดเร็วในการใช้ เส้นทางคมนาคมและมี ความเป็นระเบียบเรียบร้อย	สำนัก การช่าง
304	ก่อสร้างถนน คลส. เชื่อมระหว่างตำบล สายทาบ ทางหลวงหมายเลข 2085 บ้านโนนศรีโคต ม.8 ต.หนองซัง - บ้านหนองงาใหญ่ ม.6 - บ้านหนองอีกว้าง ม.5 ต.คำเนียม อ.กันทรารมย์ จ.ศรีสะเกษ 15.115000N,104.385000E - 15.256000N,104.363600E	- เพื่อให้ประชาชนทั่วไปสัญจรไปมาได้สะดวกเร็ว - เพื่อความเป็นระเบียบเรียบร้อยของบ้านเมือง	กว้าง 5 ม. ยาว 323 ม. หนา 0.15 ม.		1,000,000 (งบ อบจ.)				จำนวนของถนนที่เป็นเส้นทางหลักเชื่อมระหว่างตำบล อำเภอ และจังหวัด ได้รับการก่อสร้าง/ปรับปรุง	ประชาชนได้รับความ สะดวกรวดเร็วในการใช้ เส้นทางคมนาคมและมี ความเป็นระเบียบเรียบร้อย	สำนัก การช่าง

รายละเอียดโครงการพัฒนา  
แผนพัฒนาท้องถิ่น (พ.ศ. 2561 - 2565)  
องค์การบริหารส่วนจังหวัดศรีสะเกษ

- ก. ยุทธศาสตร์จังหวัดที่ 1 พัฒนาโครงสร้างพื้นฐานและกายกระจัดบริการ การค้า และการท่องเที่ยวให้มีความเจริญเติบโต  
ข. ยุทธศาสตร์การพัฒนาขององค์กรปกครองส่วนท้องถิ่นในเขตจังหวัดที่ 1 การพัฒนาโครงสร้างพื้นฐาน ทรัพยากรธรรมชาติและสิ่งแวดล้อม  
2 ยุทธศาสตร์ที่ 2 การพัฒนาทรัพยากรธรรมชาติและสิ่งแวดล้อม

2.1 ด้านบริการชุมชนและสังคม แผนงานคหะและชุมชน

ที่	โครงการ	วัตถุประสงค์	เป้าหมาย (ผลผลิตของโครงการ)	งบประมาณและที่ผ่านมา					ตัวชี้วัด (KPI)	ผลที่คาดว่าจะได้รับ	หน่วยงานรับผิดชอบหลัก
				2561 (บาท)	2562 (บาท)	2563 (บาท)	2564 (บาท)	2565 (บาท)			
305	อำเภอกันทรารมย์ ก่อสร้างถนน คลส. เชื่อมระหว่างตำบล สายทงบ้านตัว ม.9 ต.จาน อ.กันทรารมย์ - บ้านกะวัน ม.8 ต.ตอเปิด อ.น้ำเกลี้ยง จ.ศรีสะเกษ 14.498502N,104.498502E - 14.969623N,104.503985E	- เพื่อให้ประชาชนทั่วไปสัญจรไปมาได้สะดวกรวดเร็ว - เพื่อความเป็นระเบียบเรียบร้อยของบ้านเมือง	กว้าง 4 ม. ยาว 840 ม. หนา 0.15 ม.		1,000,000 (งบ อบจ.)	1,000,000 (งบ อบจ.)		จำนวนของถนนที่เป็นเส้นทางหลักเชื่อมระหว่างตำบล อำเภอ และจังหวัด ได้รับการก่อสร้าง/ปรับปรุง	ประชาชนได้รับความสะดวกรวดเร็วในการใช้เส้นทางคมนาคมและมี ความเป็นระเบียบเรียบร้อย	สำนักงาน การช่าง	
306	ก่อสร้างถนน คลส. เชื่อมระหว่างตำบล สายทงบ้านพะแมง ม.2 - บ้านจาน ม.1 ต.จาน - เขต ต.ฝักแพว อ.กันทรารมย์ จ.ศรีสะเกษ 14.988202N,104.508182E - 14.6279N,104.499262E	- เพื่อให้ประชาชนทั่วไปสัญจรไปมาได้สะดวกรวดเร็ว - เพื่อความเป็นระเบียบเรียบร้อยของบ้านเมือง	กว้าง 5 ม. ยาว 2,250 ม. หนา 0.15 ม.		2,200,000 (งบ อบจ.)	2,200,000 (งบ อบจ.)	2,200,000 (งบ อบจ.)	จำนวนของถนนที่เป็นเส้นทางหลักเชื่อมระหว่างตำบล อำเภอ และจังหวัด ได้รับการก่อสร้าง/ปรับปรุง	ประชาชนได้รับความ สะดวกรวดเร็วในการใช้ เส้นทางคมนาคมและมี ความเป็นระเบียบเรียบร้อย	สำนักงาน การช่าง	
307	ก่อสร้างสะพาน เชื่อมระหว่างตำบล บ้านสีถ่าน ม.7 ต.หนองบัว อ.กันทรารมย์ - บ้านดอนสั้น ม.8 ต.โพนเขวา อ.เมือง จ.ศรีสะเกษ 15.724000N,104.283300E - 15.130400N,104.474500E	- เพื่อให้ประชาชนทั่วไปสัญจรไปมาได้สะดวกรวดเร็ว - เพื่อความเป็นระเบียบเรียบร้อยของบ้านเมือง	กว้าง 10 ม. ยาว 50 ม.		11,500,000 (งบอุดหนุน)	11,500,000 (งบอุดหนุน)	11,500,000 (งบอุดหนุน)	จำนวนของถนนที่เป็นเส้นทางหลักเชื่อมระหว่างตำบล อำเภอ และจังหวัด ได้รับการก่อสร้าง/ปรับปรุง	ประชาชนได้รับความ สะดวกรวดเร็วในการใช้ เส้นทางคมนาคมและมี ความเป็นระเบียบเรียบร้อย	สำนักงาน การช่าง	
308	ก่อสร้างถนน คลส. เชื่อมระหว่างตำบล สายทงบ้านเขวา ม.4 ต.ทะยาย - เขต ต.เปือยน้อย อ.กันทรารมย์ จ.ศรีสะเกษ	- เพื่อให้ประชาชนทั่วไปสัญจรไปมาได้สะดวกรวดเร็ว - เพื่อความเป็นระเบียบเรียบร้อยของบ้านเมือง	กว้าง 4 ม. ยาว 4,800 ม. หนา 0.15 ม.		3,700,000 (งบอุดหนุน)	3,700,000 (งบอุดหนุน)	3,700,000 (งบอุดหนุน)	จำนวนของถนนที่เป็นเส้นทางหลักเชื่อมระหว่างตำบล อำเภอ และจังหวัด ได้รับการก่อสร้าง/ปรับปรุง	ประชาชนได้รับความ สะดวกรวดเร็วในการใช้ เส้นทางคมนาคมและมี ความเป็นระเบียบเรียบร้อย	สำนักงาน การช่าง	

รายละเอียดโครงการพัฒนา  
แผนพัฒนาท้องถิ่น (พ.ศ. 2561 - 2565)  
องค์การบริหารส่วนจังหวัดศรีสะเกษ

ก. ยุทธศาสตร์จังหวัดที่ 1 พัฒนาโครงสร้างพื้นฐานและยกระดับคุณภาพชีวิต การค้า และการท่องเที่ยวให้มีความเจริญและแข่งขันได้

ข. ยุทธศาสตร์การพัฒนาขององค์กรปกครองส่วนท้องถิ่นในเขตจังหวัดที่ 1 การพัฒนาโครงสร้างพื้นฐาน ทรัพยากรธรรมชาติและสิ่งแวดล้อม

2 ยุทธศาสตร์ที่ 2 การพัฒนาทรัพยากรธรรมชาติและสิ่งแวดล้อม

2.1 ด้านบริการชุมชนและสังคม แผนงานคหะและชุมชน

ที่	โครงการ	วัตถุประสงค์	เป้าหมาย (ผลผลิตของโครงการ)	งบประมาณและที่ผ่านมา					ตัวชี้วัด (KPI)	ผลที่คาดว่าจะได้รับ	หน่วยงานรับผิดชอบหลัก
				2561 (บาท)	2562 (บาท)	2563 (บาท)	2564 (บาท)	2565 (บาท)			
309	ก่อสร้างถนน คลส. เชื่อมระหว่างตำบล สายทาบบ้านหนองขุ ม.5 ต.เมืองน้อย - บ้านผึ้ง ม.12 ต.ยาง อ.กันทรารมย์ จ.ศรีสะเกษ	<ul style="list-style-type: none"> <li>- เพื่อให้ประชาชนทั่วไปสัญจรไปมาได้สะดวกรวดเร็ว</li> <li>- เพื่อความเป็นระเบียบเรียบร้อยของบ้านเมือง</li> </ul>	กว้าง 4 ม. ยาว 1,700 ม. หนา 0.15 ม.	1,300,000 (งบ อบจ.)	1,300,000 (งบ อบจ.)	1,300,000 (งบ อบจ.)	1,300,000 (งบ อบจ.)	จำนวนถนนที่เป็นเส้นทางหลักเชื่อมระหว่างตำบล อำเภอ และจังหวัด ได้รับการก่อสร้าง/ปรับปรุง	ประชาชนได้รับความสะดวกรวดเร็วในการใช้เส้นทางคมนาคมและมี ความเป็นระเบียบเรียบร้อย	สำนักงาน การช่าง	
310	ก่อสร้างถนน คลส. เชื่อมระหว่างตำบล สายทาบบ้านอาลัย ม.6 ต.จาน อ.กันทรารมย์ - บ้านกะวัน ม.8 - บ้านบาก ม.4 ต.ตอขีต อ.น้ำเกลี้ยง จ.ศรีสะเกษ	<ul style="list-style-type: none"> <li>- เพื่อให้ประชาชนทั่วไปสัญจรไปมาได้สะดวกรวดเร็ว</li> <li>- เพื่อความเป็นระเบียบเรียบร้อยของบ้านเมือง</li> </ul>	กว้าง 4 ม. ยาว 750 ม. หนา 0.15 ม.	1,800,000 (งบ อบจ.)				จำนวนถนนที่เป็นเส้นทางหลักเชื่อมระหว่างตำบล อำเภอ และจังหวัด ได้รับการก่อสร้าง/ปรับปรุง	ประชาชนได้รับความ สะดวกรวดเร็วในการใช้ เส้นทางคมนาคมและมี ความเป็นระเบียบเรียบร้อย	สำนักงาน การช่าง	
311	ก่อสร้างถนน คลส. เชื่อมระหว่างตำบล สายทาบบ้านคำเนียม ม.1 ต.คำเนียม - บ้านยาง ม.1 ต.ยาง อ.กันทรารมย์ จ.ศรีสะเกษ	<ul style="list-style-type: none"> <li>- เพื่อให้ประชาชนทั่วไปสัญจรไปมาได้สะดวกรวดเร็ว</li> <li>- เพื่อความเป็นระเบียบเรียบร้อยของบ้านเมือง</li> </ul>	กว้าง 5 ม. ยาว 1,900 ม. หนา 0.15 ม.	1,800,000 (งบ อบจ.)				จำนวนถนนที่เป็น เส้นทางหลักเชื่อมระหว่างตำบล อำเภอ และจังหวัด ได้รับการก่อสร้าง/ปรับปรุง	ประชาชนได้รับความ สะดวกรวดเร็วในการใช้ เส้นทางคมนาคมและมี ความเป็นระเบียบเรียบร้อย	สำนักงาน การช่าง	
312	ก่อสร้างถนน คลส.เชื่อมระหว่างตำบล สายทาบบ้านดู่ ม.1 ต.ดู่ - บ้านหนองแถม ม.8 ต.ดู่ - เขต ต.ยาง อ.กันทรารมย์ จ.ศรีสะเกษ	<ul style="list-style-type: none"> <li>- เพื่อให้ประชาชนทั่วไปสัญจรไปมาได้สะดวกรวดเร็ว</li> <li>- เพื่อความเป็นระเบียบเรียบร้อยของบ้านเมือง</li> </ul>	กว้าง 5 ม. ยาว 1,700 ม. หนา 0.15 ม.	1,600,000 (งบ อบจ.)				จำนวนถนนที่เป็น เส้นทางหลักเชื่อมระหว่างตำบล อำเภอ และจังหวัด ได้รับการก่อสร้าง/ปรับปรุง	ประชาชนได้รับความ สะดวกรวดเร็วในการใช้ เส้นทางคมนาคมและมี ความเป็นระเบียบเรียบร้อย	สำนักงาน การช่าง	

รายละเอียดโครงการพัฒนา  
แผนพัฒนาท้องถิ่น (พ.ศ. 2561 - 2565)  
องค์การบริหารส่วนจังหวัดศรีสะเกษ

ก. ยุทธศาสตร์จังหวัดที่ 1 พัฒนาโครงสร้างพื้นฐานและกายกระจัดบริการ การค้า และการท่องเที่ยวให้ได้มาตรฐานและแข่งขันได้

ข. ยุทธศาสตร์การพัฒนาขององค์กรปกครองส่วนท้องถิ่นในเขตจังหวัดที่ 1 การพัฒนาโครงสร้างพื้นฐาน ทรัพยากรธรรมชาติและสิ่งแวดล้อม

2 ยุทธศาสตร์ที่ 2 การพัฒนาทรัพยากรธรรมชาติและสิ่งแวดล้อม

2.1 ด้านบริการชุมชนและสังคม แผนงานคหะและชุมชน

ที่	โครงการ	วัตถุประสงค์	เป้าหมาย (ผลผลิตของโครงการ)	งบประมาณและที่ผ่านมา					ตัวชี้วัด (KPI)	ผลที่คาดว่าจะได้รับ	หน่วยงานรับผิดชอบหลัก
				2561 (บาท)	2562 (บาท)	2563 (บาท)	2564 (บาท)	2565 (บาท)			
313	ก่อสร้างถนน คสล.เชื่อมระหว่างตำบล สายทาบบ้านละทาย ม.1 ต.ละทาย - บ้านหมัด ม.3 ต.หนองแวง อ.กันทรารมย์ จ.ศรีสะเกษ	<ul style="list-style-type: none"> <li>- เพื่อให้ประชาชนทั่วไปสัญจรไปมาได้สะดวกรวดเร็ว</li> <li>- เพื่อความเป็นระเบียบเรียบร้อยของบ้านเมือง</li> </ul>	กว้าง 5 ม. ยาว 800 ม. หนา 0.15 ม.	1,900,000 (งบ อบจ.)				จำนวนของถนนที่เป็นเส้นทางหลักเชื่อมระหว่างตำบล อำเภอ และจังหวัด ได้รับการก่อสร้าง/ปรับปรุง	ประชาชนได้รับความสะดวกรวดเร็วในการใช้เส้นทางคมนาคมและมีความเป็นระเบียบเรียบร้อย	สำนักการช่าง	
314	ก่อสร้างสะพาน คสล. ข้ามห้วยโปกโกน บ้านหนองถม ม.3 ต.ดู - บ้านเมืองน้อย ม.8 ต.เมืองน้อย อ.กันทรารมย์ จ.ศรีสะเกษ	<ul style="list-style-type: none"> <li>- เพื่อให้ประชาชนทั่วไปสัญจรไปมาได้สะดวกรวดเร็ว</li> <li>- เพื่อความเป็นระเบียบเรียบร้อยของบ้านเมือง</li> </ul>	กว้าง 2.50 ม. ยาว 1.3 ม.	800,000 (งบ อบจ.)			จำนวนของถนนที่เป็นเส้นทางหลักเชื่อมระหว่างตำบล อำเภอ และจังหวัด ได้รับการก่อสร้าง/ปรับปรุง	ประชาชนได้รับความสะดวกรวดเร็วในการใช้เส้นทางคมนาคมและมีความเป็นระเบียบเรียบร้อย	สำนักการช่าง		
315	ก่อสร้างถนน คสล.เชื่อมระหว่างตำบล สายทาบบ้านละทาย ม.1 ต.ละทาย - บ้านเปือย ม.4,6 ต.หนองแก้ว อ.กันทรารมย์ จ.ศรีสะเกษ	<ul style="list-style-type: none"> <li>- เพื่อให้ประชาชนทั่วไปสัญจรไปมาได้สะดวกรวดเร็ว</li> <li>- เพื่อความเป็นระเบียบเรียบร้อยของบ้านเมือง</li> </ul>	กว้าง 5 ม. ยาว 643 ม. หนา 0.15 ม.	2,000,000 (งบ อบจ.)			จำนวนของถนนที่เป็นเส้นทางหลักเชื่อมระหว่างตำบล อำเภอ และจังหวัด ได้รับการก่อสร้าง/ปรับปรุง	ประชาชนได้รับความสะดวกรวดเร็วในการใช้เส้นทางคมนาคมและมีความเป็นระเบียบเรียบร้อย	สำนักการช่าง		
316	ก่อสร้างถนน คสล.เชื่อมระหว่างตำบล สายทาบบ้านละทาย ม.1 ต.ละทาย - บ้านหนองแวง ม.6 ต.หนองแวง อ.กันทรารมย์ จ.ศรีสะเกษ	<ul style="list-style-type: none"> <li>- เพื่อให้ประชาชนทั่วไปสัญจรไปมาได้สะดวกรวดเร็ว</li> <li>- เพื่อความเป็นระเบียบเรียบร้อยของบ้านเมือง</li> </ul>	กว้าง 5 ม. ยาว 3,000 ม. หนา 0.15 ม.	2,900,000 (งบอุดหนุน)	2,900,000 (งบอุดหนุน)	2,900,000 (งบอุดหนุน)	จำนวนของถนนที่เป็นเส้นทางหลักเชื่อมระหว่างตำบล อำเภอ และจังหวัด ได้รับการก่อสร้าง/ปรับปรุง	ประชาชนได้รับความสะดวกรวดเร็วในการใช้เส้นทางคมนาคมและมีความเป็นระเบียบเรียบร้อย	สำนักการช่าง		

รายละเอียดโครงการพัฒนา  
แผนพัฒนาท้องถิ่น (พ.ศ. 2561 - 2565)  
องค์การบริหารส่วนจังหวัดศรีสะเกษ

- ก. ยุทธศาสตร์จังหวัดที่ 1 พัฒนาโครงสร้างพื้นฐานและกายกระจัดบริการ การค้า และการท่องเที่ยวให้ได้มาตรฐานและแข่งขันได้  
ข. ยุทธศาสตร์การพัฒนาขององค์กรปกครองส่วนท้องถิ่นในเขตจังหวัดที่ 1 การพัฒนาโครงสร้างพื้นฐาน ทรัพยากรธรรมชาติและสิ่งแวดล้อม  
2 ยุทธศาสตร์ที่ 2 การพัฒนาทรัพยากรธรรมชาติและสิ่งแวดล้อม

2.1 ด้านบริการชุมชนและสังคม แผนงานคหะและชุมชน

ที่	โครงการ	วัตถุประสงค์	เป้าหมาย (ผลผลิตของโครงการ)	งบประมาณและที่ผ่านมา					ตัวชี้วัด (KPI)	ผลที่คาดว่าจะได้รับ	หน่วยงานรับผิดชอบหลัก
				2561 (บาท)	2562 (บาท)	2563 (บาท)	2564 (บาท)	2565 (บาท)			
317	<b>อำเภอกันทรารมย์</b> ซ่อมปรับปรุงถนนหินคลุกเชื่อมระหว่างตำบลสายทางบ้านหนองเทา ม.3 - บ้านเมืองน้อย ม.1 ต.เมืองน้อย - เขต ต.ละทาย อ.กันทรารมย์ จ.ศรีสะเกษ	- เพื่อให้ประชาชนทั่วไปสัญจรไปมาได้สะดวกรวดเร็ว - เพื่อความเป็นระเบียบเรียบร้อยของบ้านเมือง	กว้าง 4 ม. ยาว 1,200 ม.		1,000,000 (งบ อบจ.)				จำนวนของถนนที่เป็นเส้นทางหลักเชื่อมระหว่างตำบล อำเภอ และจังหวัด ได้รับการก่อสร้าง/ปรับปรุง	ประชาชนได้รับความสะดวกรวดเร็วในการใช้เส้นทางคมนาคมและมี ความเป็นระเบียบเรียบร้อย	สำนัก การช่าง
318	ซ่อมปรับปรุงถนนหินคลุกเชื่อมระหว่างตำบลสายทางบ้านหนองถม ม.3 - บ้านค้อ ม.2, 7 ต.คู่ - เขต ต.หนองบัว อ.กันทรารมย์ จ.ศรีสะเกษ	- เพื่อให้ประชาชนทั่วไปสัญจรไปมาได้สะดวกรวดเร็ว - เพื่อความเป็นระเบียบเรียบร้อยของบ้านเมือง	กว้าง 4 ม. ยาว 1,500 ม.		1,100,000 (งบ อบจ.)			จำนวนของถนนที่เป็นเส้นทางหลักเชื่อมระหว่างตำบล อำเภอ และจังหวัด ได้รับการก่อสร้าง/ปรับปรุง	ประชาชนได้รับความ สะดวกรวดเร็วในการใช้ เส้นทางคมนาคมและมี ความเป็นระเบียบเรียบร้อย	สำนัก การช่าง	
319	ซ่อมแซมผิวทางถนน คลส. โดยผิว Par Asphaltic concrete (ปูน Tack Coat) เชื่อมระหว่างตำบลสายทางบ้านค้อ ม.2,7 ต.คู่ - บ้านท่าซัง ม.4 ต.หนองบัว อ.กันทรารมย์ จ.ศรีสะเกษ	- เพื่อให้ประชาชนทั่วไปสัญจรไปมาได้สะดวกรวดเร็ว - เพื่อความเป็นระเบียบ เรียบร้อยของบ้านเมือง	กว้าง 4 ม. ยาว 1,500 ม.		1,000,000 (งบ อบจ.)	1,000,000 (งบ อบจ.)	1,000,000 (งบ อบจ.)	1,000,000 (งบ อบจ.)	จำนวนของถนนที่เป็น เส้นทางหลักเชื่อมระหว่าง ตำบล อำเภอ และจังหวัด ได้รับการก่อสร้าง/ปรับปรุง	ประชาชนได้รับความ สะดวกรวดเร็วในการใช้ เส้นทางคมนาคมและมี ความเป็นระเบียบเรียบร้อย	สำนัก การช่าง
320	ซ่อมแซมผิวทางถนน คลส. โดยผิว Par Asphaltic concrete (ปูน Tack Coat) เชื่อมระหว่างตำบลสายทางบ้านสีถ่าน ม.7 ต.คู่ - บ้านท่าซัง ม.4 ต.หนองบัว อ.กันทรารมย์ จ.ศรีสะเกษ	- เพื่อให้ประชาชนทั่วไปสัญจรไปมาได้สะดวกรวดเร็ว - เพื่อความเป็นระเบียบ เรียบร้อยของบ้านเมือง	กว้าง 4 ม. ยาว 1,500 ม.		1,000,000 (งบ อบจ.)	1,000,000 (งบ อบจ.)	1,000,000 (งบ อบจ.)	1,000,000 (งบ อบจ.)	จำนวนของถนนที่เป็น เส้นทางหลักเชื่อมระหว่าง ตำบล อำเภอ และจังหวัด ได้รับการก่อสร้าง/ปรับปรุง	ประชาชนได้รับความ สะดวกรวดเร็วในการใช้ เส้นทางคมนาคมและมี ความเป็นระเบียบเรียบร้อย	สำนัก การช่าง

รายละเอียดโครงการพัฒนา  
แผนพัฒนาท้องถิ่น (พ.ศ. 2561 - 2565)  
องค์การบริหารส่วนจังหวัดศรีสะเกษ

- ก. ยุทธศาสตร์จังหวัดที่ 1 พัฒนาโครงสร้างพื้นฐานและยกระดับการเกษตร การค้า และการท่องเที่ยวให้มีความเจริญและแข่งขันได้  
ข. ยุทธศาสตร์การพัฒนาขององค์กรปกครองส่วนท้องถิ่นในเขตจังหวัดที่ 1 การพัฒนาโครงสร้างพื้นฐาน ทรัพยากรธรรมชาติและสิ่งแวดล้อม  
2 ยุทธศาสตร์ที่ 2 การพัฒนาทรัพยากรธรรมชาติและสิ่งแวดล้อม

2.1 ด้านบริการชุมชนและสังคม แผนงานคหะและชุมชน

ที่	โครงการ	วัตถุประสงค์	เป้าหมาย (ผลผลิตของ โครงการ)	งบประมาณและที่ผ่านมา					ตัวชี้วัด (KPI)	ผลที่คาดว่าจะได้รับ	หน่วยงาน รับผิดชอบ หลัก
				2561 (บาท)	2562 (บาท)	2563 (บาท)	2564 (บาท)	2565 (บาท)			
321	ซ่อมแซมผิวทางถนน คลส. โดยยูนิฟิว Para Asphaltic concrete (ปูน Tack Coat) สายทางบ้านค้อ ม.2,7 ต.ตุ้ - บ้านเสียดาน ม.7 ต.หนองบัว อ.กันทรารมย์ จ.ศรีสะเกษ	วัตถุประสงค์ - เพื่อให้ประชาชนทั่วไปสัญจรไปมาได้สะดวกรวดเร็ว - เพื่อความเป็นระเบียบเรียบร้อยของบ้านเมือง	กว้าง 4 ม. ยาว 1,500 ม.		1,000,000 (งบ อบจ.)	1,000,000 (งบ อบจ.)	1,000,000 (งบ อบจ.)	จำนวนของถนนที่เป็นเส้นทางการเชื่อมระหว่างตำบล อำเภอ และจังหวัด ได้รับการก่อสร้าง/ปรับปรุง	ประชาชนได้รับความสะดวกรวดเร็วในการใช้เส้นทางคมนาคมและมี ความเป็นระเบียบเรียบร้อย	สำนักงาน การช่าง	
322	ซ่อมแซมผิวทางถนน คลส. โดยยูนิฟิว Para Asphaltic concrete (ปูน Tack Coat) สายทางบ้านทุ่งมั่ง ม.2 ต.อปีต อ.กันทรารมย์ จ.ศรีสะเกษ - เขต อ.เขื่องใน จ.อุบลราชธานี	วัตถุประสงค์ - เพื่อให้ประชาชนทั่วไปสัญจรไปมาได้สะดวกรวดเร็ว - เพื่อความเป็นระเบียบเรียบร้อยของบ้านเมือง	กว้าง 5 ม. ยาว 750 ม.		1,000,000 (งบ อบจ.)	900,000 (งบ อบจ.)		จำนวนของถนนที่เป็นเส้นทางการเชื่อมระหว่างตำบล อำเภอ และจังหวัด ได้รับการก่อสร้าง/ปรับปรุง	ประชาชนได้รับความสะดวกรวดเร็วในการใช้เส้นทางคมนาคมและมี ความเป็นระเบียบเรียบร้อย	สำนักงาน การช่าง	
323	ซ่อมแซมผิวทางถนน คลส. โดยยูนิฟิว Para Asphaltic concrete (ปูน Tack Coat) สายทางบ้านทุ่งมั่ง ม.2 ต.อปีต อ.กันทรารมย์ จ.ศรีสะเกษ - บ้านแดงหมี่ ม.1 ต.แดงหมี่ อ.เขื่องใน จ.อุบลราชธานี	วัตถุประสงค์ - เพื่อให้ประชาชนทั่วไปสัญจรไปมาได้สะดวกรวดเร็ว - เพื่อความเป็นระเบียบเรียบร้อยของบ้านเมือง	กว้าง 5 ม. ยาว 380 ม.		1,000,000 (งบ อบจ.)			จำนวนของถนนที่เป็นเส้นทางการเชื่อมระหว่างตำบล อำเภอ และจังหวัด ได้รับการก่อสร้าง/ปรับปรุง	ประชาชนได้รับความสะดวกรวดเร็วในการใช้เส้นทางคมนาคมและมี ความเป็นระเบียบเรียบร้อย	สำนักงาน การช่าง	
324	ซ่อมแซมผิวทางถนน คลส. โดยยูนิฟิว Para Asphaltic concrete (ปูน Tack Coat) สายทางบ้านสวนฝ้าย ม.5 - บ้านนาคี ม.9 ต.ผักไหม - เขต ต.ตุ้ อ.กันทรารมย์ จ.ศรีสะเกษ	วัตถุประสงค์ - เพื่อให้ประชาชนทั่วไปสัญจรไปมาได้สะดวกรวดเร็ว - เพื่อความเป็นระเบียบเรียบร้อยของบ้านเมือง	กว้าง 4 ม. ยาว 1,600 ม.		1,000,000 (งบ อบจ.)	1,000,000 (งบ อบจ.)		จำนวนของถนนที่เป็นเส้นทางการเชื่อมระหว่างตำบล อำเภอ และจังหวัด ได้รับการก่อสร้าง/ปรับปรุง	ประชาชนได้รับความสะดวกรวดเร็วในการใช้เส้นทางคมนาคมและมี ความเป็นระเบียบเรียบร้อย	สำนักงาน การช่าง	



รายละเอียดโครงการพัฒนา  
แผนพัฒนาท้องถิ่น (พ.ศ. 2561 - 2565)  
องค์การบริหารส่วนจังหวัดศรีสะเกษ

ก. ยุทธศาสตร์จังหวัดที่ 1 พัฒนาโครงสร้างพื้นฐานและกายกระจัดบริการ การค้า และการท่องเที่ยวให้มีความเจริญเติบโต

ข. ยุทธศาสตร์การพัฒนาขององค์กรปกครองส่วนท้องถิ่นในเขตจังหวัดที่ 1 การพัฒนาโครงสร้างพื้นฐาน ทรัพยากรธรรมชาติและสิ่งแวดล้อม

2 ยุทธศาสตร์ที่ 2 การพัฒนาทรัพยากรธรรมชาติและสิ่งแวดล้อม

2.1 ด้านบริการชุมชนและสังคม แผนงานคหะและชุมชน

ที่	โครงการ	วัตถุประสงค์	เป้าหมาย (ผลผลิตของโครงการ)	งบประมาณและที่ผ่านมา					ตัวชี้วัด (KPI)	ผลที่คาดว่าจะได้รับ	หน่วยงานรับผิดชอบหลัก
				2561 (บาท)	2562 (บาท)	2563 (บาท)	2564 (บาท)	2565 (บาท)			
325	ซ่อมปรับปรุงถนนลาดยางผิวทาง Para Asphaltic concrete (โดยวิธี Pavement In Place Recycling) สายทางบ้านละทาย ม.1 ต.ละทาย - บ้านฝิ่ง ม.4 ต.ทาม อ.กันทรารมย์ จ.ศรีสะเกษ	- เพื่อให้ประชาชนทั่วไปสัญจรไปมาได้สะดวกรวดเร็ว - เพื่อความเป็นระเบียบเรียบร้อยของบ้านเมือง	กว้าง 6 ม. ยาว 3,548 ม.		4,200,000 (งบอุดหนุน)	4,200,000 (งบอุดหนุน)	4,200,000 (งบอุดหนุน)	จำนวนของถนนที่เป็นเส้นทางหลักเชื่อมระหว่างตำบล อำเภอ และจังหวัด ได้รับการก่อสร้าง/ปรับปรุง	ประชาชนได้รับความสะดวกรวดเร็วในการใช้เส้นทางคมนาคมและมีความเป็นระเบียบเรียบร้อย	สำนักการช่าง	
326	ซ่อมปรับปรุงถนนลาดยางผิวทาง Para Asphaltic concrete (โดยวิธี Pavement In Place Recycling) สายทางบ้านกอก ม.7 ต.หนองแก้ว - บ้านทาม ม.1,9 ต.ทาม อ.กันทรารมย์ จ.ศรีสะเกษ	- เพื่อให้ประชาชนทั่วไปสัญจรไปมาได้สะดวกรวดเร็ว - เพื่อความเป็นระเบียบเรียบร้อยของบ้านเมือง	กว้าง 6 ม. ยาว 1,010 ม.		1,200,000 (งบ อบจ.)	1,200,000 (งบ อบจ.)	1,200,000 (งบ อบจ.)	จำนวนของถนนที่เป็นเส้นทางหลักเชื่อมระหว่างตำบล อำเภอ และจังหวัด ได้รับการก่อสร้าง/ปรับปรุง	ประชาชนได้รับความสะดวกรวดเร็วในการใช้เส้นทางคมนาคมและมีความเป็นระเบียบเรียบร้อย	สำนักการช่าง	
327	ซ่อมปรับปรุงถนนลาดยางผิวทาง Para Asphaltic concrete (โดยวิธี Pavement In Place Recycling) สายทางบ้านโนนสัง ม.2 ต.โนนสัง - บ้านชีเหล็ก ม.7 ต.โนนสัง - บ้านทุ่งพวย ม.3 ต.หนองซำ อ.กันทรารมย์ จ.ศรีสะเกษ	- เพื่อให้ประชาชนทั่วไปสัญจรไปมาได้สะดวกรวดเร็ว - เพื่อความเป็นระเบียบเรียบร้อยของบ้านเมือง	กว้าง 6 ม. ยาว 2,600 ม.		3,200,000 (งบอุดหนุน)	3,200,000 (งบอุดหนุน)	3,200,000 (งบอุดหนุน)	จำนวนของถนนที่เป็นเส้นทางหลักเชื่อมระหว่างตำบล อำเภอ และจังหวัด ได้รับการก่อสร้าง/ปรับปรุง	ประชาชนได้รับความสะดวกรวดเร็วในการใช้เส้นทางคมนาคมและมีความเป็นระเบียบเรียบร้อย	สำนักการช่าง	

แผนพัฒนาท้องถิ่น (พ.ศ. 2561 - 2565)

องค์การบริหารส่วนจังหวัดศรีสะเกษ

ก. ยุทธศาสตร์จังหวัดที่ 1 พัฒนาโครงสร้างพื้นฐานและยกระดับคุณภาพชีวิต การค้า และการท่องเที่ยวให้ได้มาตรฐานและแข่งขันได้

ข. ยุทธศาสตร์การพัฒนาขององค์กรปกครองส่วนท้องถิ่นในเขตจังหวัดที่ 1 การพัฒนาโครงสร้างพื้นฐาน ทรัพยากรธรรมชาติและสิ่งแวดล้อม

2 ยุทธศาสตร์ที่ 2 การพัฒนาทรัพยากรธรรมชาติและสิ่งแวดล้อม

2.1 ด้านบริการชุมชนและสังคม แผนงานคหะและชุมชน

ที่	โครงการ	วัตถุประสงค์	เป้าหมาย (ผลผลิตของโครงการ)	งบประมาณและที่ผ่านมา					ตัวชี้วัด (KPI)	ผลที่คาดว่าจะได้รับ	หน่วยงานรับผิดชอบหลัก
				2561 (บาท)	2562 (บาท)	2563 (บาท)	2564 (บาท)	2565 (บาท)			
328	ซ่อมปรับปรุงถนนลาดยางผิวทาง Para Asphaltic concrete (โดยวิธี Pavement In Place Recycling) เชื่อมระหว่างตำบล สายทางบ้านแสงใหญ่ ม.10 ต.หนองแวง - บ้านหนองแก้ว ม.1 ต.หนองแก้ว อ.กันทรารมย์ จ.ศรีสะเกษ	<ul style="list-style-type: none"> <li>- เพื่อให้ประชาชนทั่วไปสัญจรไปมาได้สะดวกรวดเร็ว</li> <li>- เพื่อความเป็นระเบียบเรียบร้อยของบ้านเมือง</li> </ul>	กว้าง 6 ม. ยาว 4,200 ม.	6,400,000 (งบอุดหนุน)	6,400,000 (งบอุดหนุน)	6,400,000 (งบอุดหนุน)	6,400,000 (งบอุดหนุน)	จำนวนของถนนที่เป็นเส้นทางการเชื่อมระหว่างตำบล อำเภอ และจังหวัด ได้รับการก่อสร้าง/ปรับปรุง	ประชาชนได้รับความรวดเร็วในการใช้เส้นทางคมนาคมและมี ความเป็นระเบียบเรียบร้อย	สำนัก การช่าง	

รายละเอียดโครงการพัฒนา  
แผนพัฒนาท้องถิ่น (พ.ศ. 2561 - 2565)

องค์การบริหารส่วนจังหวัดศรีสะเกษ

- ก. ยุทธศาสตร์จังหวัดที่ 1 พัฒนาโครงสร้างพื้นฐานและการยกระดับสินค้า และการท่องเที่ยวให้มีความมาตรฐานและแข่งขันได้  
ข. ยุทธศาสตร์การพัฒนาขององค์กรปกครองส่วนท้องถิ่นในเขตจังหวัดที่ 1 การพัฒนาโครงสร้างพื้นฐาน ทรัพยากรธรรมชาติและสิ่งแวดล้อม  
2 ยุทธศาสตร์ที่ 2 การพัฒนาทรัพยากรธรรมชาติและสิ่งแวดล้อม

2.1 ด้านบริการชุมชนและสังคม แผนงานเกษตรและชุมชน

ที่	โครงการ	วัตถุประสงค์	เป้าหมาย (ผลผลิตของ โครงการ)	งบประมาณและที่เข้ามา				ตัวชี้วัด (KPI)	ผลที่คาดว่าจะได้รับ	หน่วยงาน รับผิดชอบ หลัก
				2561 (บาท)	2562 (บาท)	2563 (บาท)	2564 (บาท)			
329	ก่อสร้างถนน คสล. เชื่อมระหว่างตำบล สายบ้านสวาย ม.7 ต.โนน - บ้านโคกเพ็ริก ม.4 ต.ปราสาท อ.อุทุมม์ จ.ศรีสะเกษ	- เพื่อให้ประชาชนทั่วไป สัญจรไปมาได้สะดวกรวดเร็ว - เพื่อความเป็นระเบียบ เรียบร้อยของบ้านเมือง	กว้าง 6 ม. ยาว 3,000 ม.	2,000,000 (งบ อบจ.)				จำนวนของถนนที่เป็น เส้นทางหลักเชื่อมระหว่าง ตำบล อำเภอ และจังหวัด ได้รับการก่อสร้าง/ปรับปรุง	- ประชาชนได้รับความ สะดวกรวดเร็วในการใช้ เส้นทางคมนาคมและมี ความเป็นระเบียบเรียบร้อย	สำนัก การช่าง
330	ก่อสร้างถนนลาดยางเชื่อมระหว่างตำบล สายทางบ้านปราสาท ม.1 ต.ปราสาท อ.อุทุมม์ - ต.ตู อ.ปราสาท จ.ศรีสะเกษ	- เพื่อให้ประชาชนทั่วไป สัญจรไปมาได้สะดวกรวดเร็ว - เพื่อความเป็นระเบียบ เรียบร้อยของบ้านเมือง	กว้าง 6 ม. ยาว 3,000 ม.	2,000,000 (งบ อบจ.)				จำนวนของถนนที่เป็น เส้นทางหลักเชื่อมระหว่าง ตำบล อำเภอ และจังหวัด ได้รับการก่อสร้าง/ปรับปรุง	- ประชาชนได้รับความ สะดวกรวดเร็วในการใช้ เส้นทางคมนาคมและมี ความเป็นระเบียบเรียบร้อย	สำนัก การช่าง
331	ซ่อมปรับปรุงถนนลูกรังเชื่อมระหว่างตำบล สายบ้านจันทรจรี ม.3 ต.ตาดุด - บ้านเขวีก ม.1 ต.สะเคาใหญ่ อ.อุทุมม์ จ.ศรีสะเกษ	- เพื่อให้ประชาชนทั่วไป สัญจรไปมาได้สะดวกรวดเร็ว - เพื่อความเป็นระเบียบ เรียบร้อยของบ้านเมือง	กว้าง 5 ม. ยาว 2,500 ม.	2,000,000 (งบ อบจ.)				จำนวนของถนนที่เป็น เส้นทางหลักเชื่อมระหว่าง ตำบล อำเภอ และจังหวัด ได้รับการก่อสร้าง/ปรับปรุง	- ประชาชนได้รับความ สะดวกรวดเร็วในการใช้ เส้นทางคมนาคมและมี ความเป็นระเบียบเรียบร้อย	สำนัก การช่าง
332	ซ่อมปรับปรุงถนนลูกรังเชื่อมระหว่างตำบล สายบ้านจันทรจรี ม.3 ต.ตาดุด - บ้านเขวีก ม.8 ต.สะเคาใหญ่ อ.อุทุมม์ จ.ศรีสะเกษ	- เพื่อให้ประชาชนทั่วไป สัญจรไปมาได้สะดวกรวดเร็ว - เพื่อความเป็นระเบียบ เรียบร้อยของบ้านเมือง	กว้าง 5 ม. ยาว 1,500 ม.				1,000,000 (งบ อบจ.)	จำนวนของถนนที่เป็น เส้นทางหลักเชื่อมระหว่าง ตำบล อำเภอ และจังหวัด ได้รับการก่อสร้าง/ปรับปรุง	- ประชาชนได้รับความ สะดวกรวดเร็วในการใช้ เส้นทางคมนาคมและมี ความเป็นระเบียบเรียบร้อย	สำนัก การช่าง

รายละเอียดโครงการพัฒนา  
แผนพัฒนาท้องถิ่น (พ.ศ. 2561 - 2565)

องค์การบริหารส่วนจังหวัดศรีสะเกษ

- ก. ยุทธศาสตร์จังหวัดที่ 1 พัฒนาโครงสร้างพื้นฐานและการยกระดับสินค้า และการท่องเที่ยวให้มีความมาตรฐานและแข่งขันได้  
ข. ยุทธศาสตร์การพัฒนาขององค์กรปกครองส่วนท้องถิ่นในเขตจังหวัดที่ 1 การพัฒนาโครงสร้างพื้นฐาน ทรัพยากรธรรมชาติและสิ่งแวดล้อม  
2 ยุทธศาสตร์ที่ 2 การพัฒนาทรัพยากรธรรมชาติและสิ่งแวดล้อม

2.1 ด้านบริการชุมชนและสังคม แผนงานเกษตรและชุมชน

ที่	โครงการ	วัตถุประสงค์	เป้าหมาย (ผลผลิตของ โครงการ)	งบประมาณและที่เข้ามา				ตัวชี้วัด (KPI)	ผลที่คาดว่าจะได้รับ	หน่วยงาน รับผิดชอบ หลัก
				2561 (บาท)	2562 (บาท)	2563 (บาท)	2564 (บาท)			
333	ซ่อมปรับปรุงถนนลาดยางเชื่อมระหว่างตำบล สายบ้านเตื่อนอก ม.9 ต.ตาอุด - บ้านนิคมข่อยกลาง ม.6 - รพ.ชุมชน เขต ต.หนองหล่อง อ.อุทุมม์ จ.ศรีสะเกษ	- เพื่อให้ประชาชนทั่วไป สัญจรไปมาได้สะดวกรวดเร็ว - เพื่อความเป็นระเบียบ เรียบร้อยของบ้านเมือง	กว้าง 6 ม. ยาว 1,500 ม.	4,500,000 (งบ อบจ.)				จำนวนของถนนที่เป็น เส้นทางหลักเชื่อมระหว่าง ตำบล อำเภอ และจังหวัด ได้รับการก่อสร้าง/ปรับปรุง	- ประชาชนได้รับความ สะดวกรวดเร็วในการใช้ เส้นทางคมนาคมและมี ความเป็นระเบียบเรียบร้อย	สำนัก การช่าง
334	ซ่อมปรับปรุงถนนหินคลุก เชื่อมระหว่างตำบล สายทางบ้านศรีสะเกษบือ ม.4 ตำบลศรีสะเกษ - บ้านโคกสุฬุดม ม.6 ต.กันทรารมย์ จ.ศรีสะเกษ	- เพื่อให้ประชาชนทั่วไป สัญจรไปมาได้สะดวกรวดเร็ว - เพื่อความเป็นระเบียบ เรียบร้อยของบ้านเมือง	กว้าง 5 ม. ยาว 1,000 ม.	500,000 (งบ อบจ.)			จำนวนของถนนที่เป็น เส้นทางหลักเชื่อมระหว่าง ตำบล อำเภอ และจังหวัด ได้รับการก่อสร้าง/ปรับปรุง	- ประชาชนได้รับความ สะดวกรวดเร็วในการใช้ เส้นทางคมนาคมและมี ความเป็นระเบียบเรียบร้อย	สำนัก การช่าง	
335	ซ่อมปรับปรุงถนนหินคลุก เชื่อมระหว่างตำบล สายทางบ้านคูมิรัมย์ ม.2 ต.ศรีสะเกษ - ฝายน้ำล้น ต.กันทรารมย์ (สามแยกห้วย) อ.อุทุมม์ จ.ศรีสะเกษ	- เพื่อให้ประชาชนทั่วไป สัญจรไปมาได้สะดวกรวดเร็ว - เพื่อความเป็นระเบียบ เรียบร้อยของบ้านเมือง	กว้าง 4 ม. ยาว 1,000 ม.	500,000 (งบ อบจ.)			จำนวนของถนนที่เป็น เส้นทางหลักเชื่อมระหว่าง ตำบล อำเภอ และจังหวัด ได้รับการก่อสร้าง/ปรับปรุง	- ประชาชนได้รับความ สะดวกรวดเร็วในการใช้ เส้นทางคมนาคมและมี ความเป็นระเบียบเรียบร้อย	สำนัก การช่าง	
336	ซ่อมปรับปรุงถนนหินคลุก เชื่อมระหว่างตำบล สายทางบ้านศรีสมบูรณ์ ม.7 ต.ศรีสะเกษ อ.อุทุมม์ - บ้านโพธิ์ศรี ม.5 ต.โพธิ์ศรี อ.ปรังคบุรี จ.ศรีสะเกษ	- เพื่อให้ประชาชนทั่วไป สัญจรไปมาได้สะดวกรวดเร็ว - เพื่อความเป็นระเบียบ เรียบร้อยของบ้านเมือง	กว้าง 4 ม. ยาว 1,000 ม.	500,000 (งบ อบจ.)			จำนวนของถนนที่เป็น เส้นทางหลักเชื่อมระหว่าง ตำบล อำเภอ และจังหวัด ได้รับการก่อสร้าง/ปรับปรุง	- ประชาชนได้รับความ สะดวกรวดเร็วในการใช้ เส้นทางคมนาคมและมี ความเป็นระเบียบเรียบร้อย	สำนัก การช่าง	

รายละเอียดโครงการพัฒนา  
แผนพัฒนาท้องถิ่น (พ.ศ. 2561 - 2565)

องค์การบริหารส่วนจังหวัดศรีสะเกษ

- ก. ยุทธศาสตร์จังหวัดที่ 1 พัฒนาโครงสร้างพื้นฐานและการยกระดับสินค้า และการท่องเที่ยวให้มีความมาตรฐานและแข่งขันได้
- ข. ยุทธศาสตร์การพัฒนาขององค์กรปกครองส่วนท้องถิ่นในเขตจังหวัดที่ 1 การพัฒนาโครงสร้างพื้นฐาน ทรัพยากรธรรมชาติและสิ่งแวดล้อม

2 ยุทธศาสตร์ที่ 2 การพัฒนาทรัพยากรธรรมชาติและสิ่งแวดล้อม

2.1 ด้านบริการชุมชนและสังคม แผนงานเกษตรและชุมชน

ที่	โครงการ	วัตถุประสงค์	เป้าหมาย (ผลผลิตของโครงการ)	งบประมาณและที่เข้ามา					ตัวชี้วัด (KPI)	ผลที่คาดว่าจะได้รับ	หน่วยงานรับผิดชอบหลัก
				2561 (บาท)	2562 (บาท)	2563 (บาท)	2564 (บาท)	2565 (บาท)			
337	ก่อสร้างถนน คสล. เชื่อมระหว่างตำบล สายทางบ้านสมใจ ม.9 ต.ใจดี - บ้านภูมิรมย์ ม.2 ต.ศรีสะเกษ อ.อุทุมพร จ.ศรีสะเกษ	<ul style="list-style-type: none"> <li>- เพื่อให้ประชาชนทั่วไปสัญจรไปมาได้สะดวกรวดเร็ว</li> <li>- เพื่อความเป็นระเบียบเรียบร้อยของบ้านเมือง</li> </ul>	กว้าง 5 ม. ยาว 500 ม. หนา 0.15 ม.	1,500,000 (งบ อบจ.)					จำนวนของถนนที่เป็นเส้นทางหลักเชื่อมระหว่างตำบล อำเภอ และจังหวัด ได้รับการก่อสร้าง/ปรับปรุง	-ประชาชนได้รับความสะดวกรวดเร็วในการใช้เส้นทางคมนาคมและมี ความเป็นระเบียบเรียบร้อย	สำนักการช่าง
338	ก่อสร้างถนน คสล. เชื่อมระหว่างตำบล สายทางบ้านทะเลอกล ม.3 - บ้านตะแบง ม.5 ต.ใจดี - เขต ต.โคกเพชร อ.อุทุมพร จ.ศรีสะเกษ	<ul style="list-style-type: none"> <li>- เพื่อให้ประชาชนทั่วไปสัญจรไปมาได้สะดวกรวดเร็ว</li> <li>- เพื่อความเป็นระเบียบเรียบร้อยของบ้านเมือง</li> </ul>	กว้าง 5 ม. ยาว 1,000 ม. หนา 0.15 ม.	2,000,000 (งบ อบจ.)					จำนวนของถนนที่เป็นเส้นทางหลักเชื่อมระหว่างตำบล อำเภอ และจังหวัด ได้รับการก่อสร้าง/ปรับปรุง	-ประชาชนได้รับความสะดวกรวดเร็วในการใช้เส้นทางคมนาคมและมี ความเป็นระเบียบเรียบร้อย	สำนักการช่าง
339	ก่อสร้างถนน คสล. เชื่อมระหว่างตำบล สายทางบ้านระกา ม.5 - บ้านเปี่ยมตาล ม.2 ต.โคกเพชร - บ้านวังเย็น ม.2 ต.หัวเสือ อ.อุทุมพร จ.ศรีสะเกษ	<ul style="list-style-type: none"> <li>- เพื่อให้ประชาชนทั่วไปสัญจรไปมาได้สะดวกรวดเร็ว</li> <li>- เพื่อความเป็นระเบียบเรียบร้อยของบ้านเมือง</li> </ul>	กว้าง 5 ม. ยาว 4,000 ม. หนา 0.15 ม.	2,000,000 (งบ อบจ.)					จำนวนของถนนที่เป็นเส้นทางหลักเชื่อมระหว่างตำบล อำเภอ และจังหวัด ได้รับการก่อสร้าง/ปรับปรุง	-ประชาชนได้รับความสะดวกรวดเร็วในการใช้เส้นทางคมนาคมและมี ความเป็นระเบียบเรียบร้อย	สำนักการช่าง
340	ซ่อมปรับปรุงถนนหินคลุก เชื่อมระหว่างตำบล สายทางบ้านทะเลอกล ม.3 ต.ใจดี - บ้านภูมิศาลา ม.4 ต.โคกเพชร อ.อุทุมพร จ.ศรีสะเกษ	<ul style="list-style-type: none"> <li>- เพื่อให้ประชาชนทั่วไปสัญจรไปมาได้สะดวกรวดเร็ว</li> <li>- เพื่อความเป็นระเบียบเรียบร้อยของบ้านเมือง</li> </ul>	กว้าง 4 ม. ยาว 3,700 ม.	1,000,000 (งบ อบจ.)					จำนวนของถนนที่เป็นเส้นทางหลักเชื่อมระหว่างตำบล อำเภอ และจังหวัด ได้รับการก่อสร้าง/ปรับปรุง	-ประชาชนได้รับความสะดวกรวดเร็วในการใช้เส้นทางคมนาคมและมี ความเป็นระเบียบเรียบร้อย	สำนักการช่าง

รายละเอียดโครงการพัฒนา  
แผนพัฒนาท้องถิ่น (พ.ศ. 2561 - 2565)

องค์การบริหารส่วนจังหวัดศรีสะเกษ

- ก. ยุทธศาสตร์จังหวัดที่ 1 พัฒนาโครงสร้างพื้นฐานและการยกระดับคุณภาพชีวิตและการเกษตร การค้า และการท่องเที่ยวให้มีความทันสมัยและแข่งขันได้
- ข. ยุทธศาสตร์การพัฒนาขององค์กรปกครองส่วนท้องถิ่นในเขตจังหวัดที่ 1 การพัฒนาโครงสร้างพื้นฐาน ทรัพยากรธรรมชาติและสิ่งแวดล้อม

2 ยุทธศาสตร์ที่ 2 การพัฒนาทรัพยากรธรรมชาติและสิ่งแวดล้อม

2.1 ด้านบริการชุมชนและสังคม แผนงานเกษตรและชุมชน

ที่	โครงการ	วัตถุประสงค์	เป้าหมาย (ผลผลิตของโครงการ)	งบประมาณและที่เข้ามา					ตัวชี้วัด (KPI)	ผลที่คาดว่าจะได้รับ	หน่วยงาน รับผิดชอบหลัก
				2561 (บาท)	2562 (บาท)	2563 (บาท)	2564 (บาท)	2565 (บาท)			
341	ซ่อมปรับปรุงถนนหินคลุก เชื่อมระหว่างตำบล สายทางบ้านจันทรัง ม.3 ต.ตาตุบ อ.อุทุมม์ - บ้านโป่ง ม.2 ต.ลำโรงพัน อ.ไพรบึง	- เพื่อให้ประชาชนทั่วไป สัญจรไปมาได้สะดวกเร็ว - เพื่อความเป็นระเบียบ เรียบร้อยของบ้านเมือง	กว้าง 4 ม. ยาว 1,800 ม.	1,000,000 (งบ อบจ.)					จำนวนของถนนที่เป็น เส้นทางหลักเชื่อมระหว่าง ตำบล อำเภอ และจังหวัด ได้รับการก่อสร้าง/ปรับปรุง	- ประชาชนได้รับความ สะดวกรวดเร็วในการใช้ เส้นทางคมนาคมและมี ความเป็นระเบียบเรียบร้อย	สำนัก การช่าง
342	ก่อสร้างถนน ลาดยาง เชื่อมระหว่างตำบล สายทางบ้านหนองเข้บ้อยตะวันตก ม.12 ต.ภูกฤษณา อ.อุทุมม์ - ต.ศรีสำราญ อ.วังหิน ต.หนองละลอก อ.อุทุมม์	- เพื่อให้ประชาชนทั่วไป สัญจรไปมาได้สะดวกเร็ว - เพื่อความเป็นระเบียบ เรียบร้อยของบ้านเมือง	กว้าง 6 ม. ยาว 3,000 ม.	4,000,000 (งบ อบจ.)					จำนวนของถนนที่เป็น เส้นทางหลักเชื่อมระหว่าง ตำบล อำเภอ และจังหวัด ได้รับการก่อสร้าง/ปรับปรุง	- ประชาชนได้รับความ สะดวกรวดเร็วในการใช้ เส้นทางคมนาคมและมี ความเป็นระเบียบเรียบร้อย	สำนัก การช่าง
343	ซ่อมปรับปรุงถนนหินคลุก เชื่อมระหว่างตำบล สายทางบ้านโพน ม.7 ต.ตะเคียน - บ้านชำแระเหนือ ม.11 ต.ห้วยเหนือ อ.อุทุมม์ จ.ศรีสะเกษ	- เพื่อให้ประชาชนทั่วไป สัญจรไปมาได้สะดวกเร็ว - เพื่อความเป็นระเบียบ เรียบร้อยของบ้านเมือง	กว้าง 5 ม. ยาว 5,000 ม.	2,000,000 (งบ อบจ.)					จำนวนของถนนที่เป็น เส้นทางหลักเชื่อมระหว่าง ตำบล อำเภอ และจังหวัด ได้รับการก่อสร้าง/ปรับปรุง	- ประชาชนได้รับความ สะดวกรวดเร็วในการใช้ เส้นทางคมนาคมและมี ความเป็นระเบียบเรียบร้อย	สำนัก การช่าง
344	ซ่อมปรับปรุงถนนหินคลุก เชื่อมระหว่างตำบล สายทางบ้านสะอาม ม.12 ต.ห้วยเหนือ - บ้านโพน ม.7 ต.ตะเคียน อ.อุทุมม์ จ.ศรีสะเกษ (ศูนย์การจัดการขยะฯ ทต.เมืองอุทุมม์)	- เพื่อให้ประชาชนทั่วไป สัญจรไปมาได้สะดวกเร็ว - เพื่อความเป็นระเบียบ เรียบร้อยของบ้านเมือง	กว้าง 5 ม. ยาว 3,800 ม.	2,000,000 (งบ อบจ.)					จำนวนของถนนที่เป็น เส้นทางหลักเชื่อมระหว่าง ตำบล อำเภอ และจังหวัด ได้รับการก่อสร้าง/ปรับปรุง	- ประชาชนได้รับความ สะดวกรวดเร็วในการใช้ เส้นทางคมนาคมและมี ความเป็นระเบียบเรียบร้อย	สำนัก การช่าง

รายละเอียดโครงการพัฒนา  
แผนพัฒนาท้องถิ่น (พ.ศ. 2561 - 2565)

องค์การบริหารส่วนจังหวัดศรีสะเกษ

- ก. ยุทธศาสตร์จังหวัดที่ 1 พัฒนาโครงสร้างพื้นฐานและการยกระดับสินค้า และการท่องเที่ยวให้มีความมาตรฐานและแข่งขันได้
- ข. ยุทธศาสตร์การพัฒนาขององค์กรปกครองส่วนท้องถิ่นในเขตจังหวัดที่ 1 การพัฒนาโครงสร้างพื้นฐาน ทรัพยากรธรรมชาติและสิ่งแวดล้อม

2 ยุทธศาสตร์ที่ 2 การพัฒนาทรัพยากรธรรมชาติและสิ่งแวดล้อม

2.1 ด้านบริการชุมชนและสังคม แผนงานเกษตรและชุมชน

ที่	โครงการ	วัตถุประสงค์	เป้าหมาย (ผลผลิตของ โครงการ)	งบประมาณและที่เข้ามา					ตัวชี้วัด (KPI)	ผลที่คาดว่าจะได้รับ	หน่วยงาน รับผิดชอบ หลัก
				2561 (บาท)	2562 (บาท)	2563 (บาท)	2564 (บาท)	2565 (บาท)			
345	ซ่อมปรับปรุงถนนหินคลุก เชื่อมระหว่างตำบล สายทางบ้านโพน ม.7 ต.ตะเคียน - บ้านสะออง ม.12 ต.ห้วยเหือ อ.อุทุมม์ จ.ศรีสะเกษ	เพื่อให้ประชาชนทั่วไป สัญจรไปมาได้สะดวกเร็ว - เพื่อความเป็นระเบียบ เรียบร้อยของบ้านเมือง	กว้าง 5 ม. ยาว 6,000 ม.	2,000,000 (งบ อบจ.)					จำนวนของถนนที่เป็น เส้นทางหลักเชื่อมระหว่าง ตำบล อำเภอ และจังหวัด ได้รับการก่อสร้าง/ปรับปรุง	- ประชาชนได้รับความ สะดวกรวดเร็วในการใช้ เส้นทางคมนาคมและมี ความเป็นระเบียบเรียบร้อย	สำนัก การช่าง
346	ซ่อมปรับปรุงถนนหินคลุก เชื่อมระหว่างตำบล สายทางบ้านตะเคียนตะวันออก ม.12 ต.ตะเคียน - บ้านขี้แระเหนือ ม.11 ต.ห้วยเหือ อ.อุทุมม์ จ.ศรีสะเกษ	เพื่อให้ประชาชนทั่วไป สัญจรไปมาได้สะดวกเร็ว - เพื่อความเป็นระเบียบ เรียบร้อยของบ้านเมือง	กว้าง 5 ม. ยาว 2,700 ม.	1,500,000 (งบ อบจ.)					จำนวนของถนนที่เป็น เส้นทางหลักเชื่อมระหว่าง ตำบล อำเภอ และจังหวัด ได้รับการก่อสร้าง/ปรับปรุง	- ประชาชนได้รับความ สะดวกรวดเร็วในการใช้ เส้นทางคมนาคมและมี ความเป็นระเบียบเรียบร้อย	สำนัก การช่าง
347	ซ่อมปรับปรุงถนนหินคลุก เชื่อมระหว่างตำบล สายทางบ้านตาเสก ม.2 ต.ตะเคียน - บ้านหนองปิงปอง ม.9 ต.ตอแก้ว อ.อุทุมม์ จ.ศรีสะเกษ	เพื่อให้ประชาชนทั่วไป สัญจรไปมาได้สะดวกเร็ว - เพื่อความเป็นระเบียบ เรียบร้อยของบ้านเมือง	กว้าง 5 ม. ยาว 6,000 ม.	2,000,000 (งบ อบจ.)					จำนวนของถนนที่เป็น เส้นทางหลักเชื่อมระหว่าง ตำบล อำเภอ และจังหวัด ได้รับการก่อสร้าง/ปรับปรุง	- ประชาชนได้รับความ สะดวกรวดเร็วในการใช้ เส้นทางคมนาคมและมี ความเป็นระเบียบเรียบร้อย	สำนัก การช่าง
348	ซ่อมปรับปรุงถนนหินคลุก เชื่อมระหว่างตำบล สายทางบ้านไผ่ ม.6 ต.ตะเคียน - บ้านทุ่งตึก ม.1 ต.ลุมศักดิ์ อ.อุทุมม์ จ.ศรีสะเกษ	เพื่อให้ประชาชนทั่วไป สัญจรไปมาได้สะดวกเร็ว - เพื่อความเป็นระเบียบ เรียบร้อยของบ้านเมือง	กว้าง 5 ม. ยาว 1,700 ม.	1,000,000 (งบ อบจ.)					จำนวนของถนนที่เป็น เส้นทางหลักเชื่อมระหว่าง ตำบล อำเภอ และจังหวัด ได้รับการก่อสร้าง/ปรับปรุง	- ประชาชนได้รับความ สะดวกรวดเร็วในการใช้ เส้นทางคมนาคมและมี ความเป็นระเบียบเรียบร้อย	สำนัก การช่าง

รายละเอียดโครงการพัฒนา  
แผนพัฒนาท้องถิ่น (พ.ศ. 2561 - 2565)

แบบ ผ 02

องค์การบริหารส่วนจังหวัดศรีสะเกษ

- ก. ยุทธศาสตร์จังหวัดที่ 1 พัฒนาโครงสร้างพื้นฐานและการยกระดับสินค้า และการท่องเที่ยวให้มีความมาตรฐานและแข่งขันได้  
ข. ยุทธศาสตร์การพัฒนาขององค์กรปกครองส่วนท้องถิ่นในเขตจังหวัดที่ 1 การพัฒนาโครงสร้างพื้นฐาน ทรัพยากรธรรมชาติและสิ่งแวดล้อม  
2 ยุทธศาสตร์ที่ 2 การพัฒนาทรัพยากรธรรมชาติและสิ่งแวดล้อม

2.1 ด้านบริการชุมชนและสังคม แผนงานเกษตรและชุมชน

ที่	โครงการ	วัตถุประสงค์	เป้าหมาย (ผลผลิตของ โครงการ)	งบประมาณและที่เข้ามา				ตัวชี้วัด (KPI)	ผลที่คาดว่าจะได้รับ	หน่วยงาน รับผิดชอบ หลัก
				2561 (บาท)	2562 (บาท)	2563 (บาท)	2564 (บาท)			
349	ก่อสร้างถนน คสล. เชื่อมระหว่างตำบล สายทางบ้านกะเจา ม.3 ต.ลุมพิกัด อ.อุทุมพร - บ้านโนนทราย ม.2 ต.ดินแดง อ.ไพรบึง จ.ศรีสะเกษ	- เพื่อให้ประชาชนทั่วไป สัญจรไปมาได้สะดวกรวดเร็ว - เพื่อความเป็นระเบียบ เรียบร้อยของบ้านเมือง	กว้าง 4 ม. ยาว 1,600 ม. หนา 0.15 ม.	500,000 (งบ อบจ.)				จำนวนของถนนที่เป็น เส้นทางหลักเชื่อมระหว่าง ตำบล อำเภอ และจังหวัด ได้รับการก่อสร้าง/ปรับปรุง ได้	- ประชาชนได้รับความ สะดวกรวดเร็วในการใช้ เส้นทางคมนาคมและมี ความเป็นระเบียบเรียบร้อย	สำนัก การช่าง
350	ก่อสร้างถนน คสล. เชื่อมระหว่างตำบล สายบ้านประปูน ม.7 - บ้านคลองสุด ม.10 ต.หัวเสือ - เขต ต.กฤษณา อ.อุทุมพร จ.ศรีสะเกษ	- เพื่อให้ประชาชนทั่วไป สัญจรไปมาได้สะดวกรวดเร็ว - เพื่อความเป็นระเบียบ เรียบร้อยของบ้านเมือง	กว้าง 5 ม. ยาว 3,000 ม. หนา 0.15 ม.	2,000,000 (งบ อบจ.)			จำนวนของถนนที่เป็น เส้นทางหลักเชื่อมระหว่าง ตำบล อำเภอ และจังหวัด ได้รับการก่อสร้าง/ปรับปรุง ได้	- ประชาชนได้รับความ สะดวกรวดเร็วในการใช้ เส้นทางคมนาคมและมี ความเป็นระเบียบเรียบร้อย	สำนัก การช่าง	
351	ก่อสร้างถนน คสล. เชื่อมระหว่างตำบล สายทางบ้านตาสุด ม.1 ต.ละก - บ้านห้วย ม.3 ต.หัวเสือ อ.อุทุมพร จ.ศรีสะเกษ	- เพื่อให้ประชาชนทั่วไป สัญจรไปมาได้สะดวกรวดเร็ว - เพื่อความเป็นระเบียบ เรียบร้อยของบ้านเมือง	กว้าง 6 ม. ยาว 1,000 ม. หนา 0.15 ม.	2,000,000 (งบ อบจ.)			จำนวนของถนนที่เป็น เส้นทางหลักเชื่อมระหว่าง ตำบล อำเภอ และจังหวัด ได้รับการก่อสร้าง/ปรับปรุง ได้	- ประชาชนได้รับความ สะดวกรวดเร็วในการใช้ เส้นทางคมนาคมและมี ความเป็นระเบียบเรียบร้อย	สำนัก การช่าง	
352	ก่อสร้างถนน คสล. เชื่อมระหว่างตำบล สายบ้านสาวซ์ ม.4 - บ้านอรุณพัฒนา ม.8 ตำบลหัวเสือ - เขต ต.โคกเพชร อ.อุทุมพร จ.ศรีสะเกษ	- เพื่อให้ประชาชนทั่วไป สัญจรไปมาได้สะดวกรวดเร็ว - เพื่อความเป็นระเบียบ เรียบร้อยของบ้านเมือง	กว้าง 5 ม. ยาว 1,500 ม. หนา 0.15 ม.	2,000,000 (งบ อบจ.)			จำนวนของถนนที่เป็น เส้นทางหลักเชื่อมระหว่าง ตำบล อำเภอ และจังหวัด ได้รับการก่อสร้าง/ปรับปรุง ได้	- ประชาชนได้รับความ สะดวกรวดเร็วในการใช้ เส้นทางคมนาคมและมี ความเป็นระเบียบเรียบร้อย	สำนัก การช่าง	



รายละเอียดโครงการพัฒนา  
แผนพัฒนาท้องถิ่น (พ.ศ. 2561 - 2565)

แบบ ผ 02

องค์การบริหารส่วนจังหวัดศรีสะเกษ

- ก. ยุทธศาสตร์จังหวัดที่ 1 พัฒนาโครงสร้างพื้นฐานและการยกระดับสินค้า และการท่องเที่ยวให้มีความมาตรฐานและแข่งขันได้  
ข. ยุทธศาสตร์การพัฒนาขององค์กรปกครองส่วนท้องถิ่นในเขตจังหวัดที่ 1 การพัฒนาโครงสร้างพื้นฐาน ทรัพยากรธรรมชาติและสิ่งแวดล้อม  
2 ยุทธศาสตร์ที่ 2 การพัฒนาทรัพยากรธรรมชาติและสิ่งแวดล้อม

2.1 ด้านบริการชุมชนและสังคม แผนงานเกษตรและชุมชน

ที่	โครงการ	วัตถุประสงค์	เป้าหมาย (ผลผลิตของ โครงการ)	งบประมาณและที่เข้ามา				ตัวชี้วัด (KPI)	ผลที่คาดว่าจะได้รับ	หน่วยงาน รับผิดชอบ หลัก
				2561 (บาท)	2562 (บาท)	2563 (บาท)	2564 (บาท)			
353	ก่อสร้างถนน คสล. เชื่อมระหว่างตำบล สายทางบ้านตาสุด ม.1 ต.จะแก - บ้านห้วย ม.3 ต.หัวเสือ อ.อุทุมม์ จ.ศรีสะเกษ	- เพื่อให้ประชาชนทั่วไป สัญจรไปมาได้สะดวกรวดเร็ว - เพื่อความเป็นระเบียบ เรียบร้อยของบ้านเมือง	กว้าง 5 ม. ยาว 5,000 ม. หนา 0.15 ม.	2,000,000 (งบ อบจ.)				จำนวนของถนนที่เป็น เส้นทางหลักเชื่อมระหว่าง ตำบล อำเภอ และจังหวัด ได้รับการก่อสร้าง/ปรับปรุง ได้	- ประชาชนได้รับความ สะดวกรวดเร็วในการใช้ เส้นทางคมนาคมและมี ความเป็นระเบียบเรียบร้อย	สำนัก การช่าง
354	ก่อสร้างถนน คสล. เชื่อมระหว่างตำบล สายทางบ้านชำและตะวันตก ม.9 ต.ห้วยเหนือ - บ้านสนวนภูมิเดี่ยว ม.9 ต.สะเตาใหญ่ อ.อุทุมม์ จ.ศรีสะเกษ	- เพื่อให้ประชาชนทั่วไป สัญจรไปมาได้สะดวกรวดเร็ว - เพื่อความเป็นระเบียบ เรียบร้อยของบ้านเมือง	กว้าง 5 ม. ยาว 800 ม หนา 0.15 ม.	2,000,000 (งบ อบจ.)				จำนวนของถนนที่เป็น เส้นทางหลักเชื่อมระหว่าง ตำบล อำเภอ และจังหวัด ได้รับการก่อสร้าง/ปรับปรุง ได้	- ประชาชนได้รับความ สะดวกรวดเร็วในการใช้ เส้นทางคมนาคมและมี ความเป็นระเบียบเรียบร้อย	สำนัก การช่าง
355	ก่อสร้างถนน คสล. เชื่อมระหว่างตำบล สายทางบ้านหัวเสือใต้ ม.1 ต.หัวเสือ - บ้านหนองสูง ม.12 ต.จะแก อ.อุทุมม์ จ.ศรีสะเกษ	- เพื่อให้ประชาชนทั่วไป สัญจรไปมาได้สะดวกรวดเร็ว - เพื่อความเป็นระเบียบ เรียบร้อยของบ้านเมือง	กว้าง 5 ม. ยาว 3,700 ม. หนา 0.15 ม.	2,000,000 (งบ อบจ.)				จำนวนของถนนที่เป็น เส้นทางหลักเชื่อมระหว่าง ตำบล อำเภอ และจังหวัด ได้รับการก่อสร้าง/ปรับปรุง ได้	- ประชาชนได้รับความ สะดวกรวดเร็วในการใช้ เส้นทางคมนาคมและมี ความเป็นระเบียบเรียบร้อย	สำนัก การช่าง
356	ก่อสร้างถนน คสล. เชื่อมระหว่างตำบล สายทางบ้านเริ่ม ม.5 ต.ห้วยเหนือ - บ้านบก ม.10 ต.ลมศักดิ์ อ.อุทุมม์ จ.ศรีสะเกษ	- เพื่อให้ประชาชนทั่วไป สัญจรไปมาได้สะดวกรวดเร็ว - เพื่อความเป็นระเบียบ เรียบร้อยของบ้านเมือง	กว้าง 5 ม. ยาว 3,300 ม. หนา 0.15 ม.	2,000,000 (งบ อบจ.)				จำนวนของถนนที่เป็น เส้นทางหลักเชื่อมระหว่าง ตำบล อำเภอ และจังหวัด ได้รับการก่อสร้าง/ปรับปรุง ได้	- ประชาชนได้รับความ สะดวกรวดเร็วในการใช้ เส้นทางคมนาคมและมี ความเป็นระเบียบเรียบร้อย	สำนัก การช่าง

รายละเอียดโครงการพัฒนา  
แผนพัฒนาท้องถิ่น (พ.ศ. 2561 - 2565)

แบบ ผ 02

## องค์การบริหารส่วนจังหวัดศรีสะเกษ

- ก. ยุทธศาสตร์จังหวัดที่ 1 พัฒนาโครงสร้างพื้นฐานและการยกระดับสินค้า และการท่องเที่ยวให้มีความมาตรฐานและแข่งขันได้
- ข. ยุทธศาสตร์การพัฒนาขององค์กรปกครองส่วนท้องถิ่นในเขตจังหวัดที่ 1 การพัฒนาโครงสร้างพื้นฐาน ทรัพยากรธรรมชาติและสิ่งแวดล้อม

## 2 ยุทธศาสตร์ที่ 2 การพัฒนาทรัพยากรธรรมชาติและสิ่งแวดล้อม

## 2.1 ด้านบริการชุมชนและสังคม แผนงานเกษตรและชุมชน

ที่	โครงการ	วัตถุประสงค์	เป้าหมาย (ผลผลิตของ โครงการ)	งบประมาณและที่เข้ามา					ตัวชี้วัด (KPI)	ผลที่คาดว่าจะได้รับ	หน่วยงาน รับผิดชอบ หลัก
				2561 (บาท)	2562 (บาท)	2563 (บาท)	2564 (บาท)	2565 (บาท)			
357	ซ่อมปรับปรุงถนนหินคลุก เชื่อมระหว่างตำบล สายทางบ้านสะอาก ม.12 ต.ห้วยเหนือ - รอบอ่างเก็บน้ำหนองสะอาก อ.อุทุมม์ จ.ศรีสะเกษ	- เพื่อให้ประชาชนทั่วไป สัญจรไปมาได้สะดวกรวดเร็ว - เพื่อความเป็นระเบียบ เรียบร้อยของบ้านเมือง	กว้าง 6 ม. ยาว 4,000 ม.	2,000,000 (งบ อบจ.)					จำนวนของถนนที่เป็น เส้นทางหลักเชื่อมระหว่าง ตำบล อำเภอ และจังหวัด ได้รับการก่อสร้าง/ปรับปรุง	- ประชาชนได้รับความ สะดวกรวดเร็วในการใช้ เส้นทางคมนาคมและมี ความเป็นระเบียบเรียบร้อย	สำนัก การช่าง
358	ก่อสร้างถนน คสล. เชื่อมระหว่างตำบล สายบ้านหาด ม.3 ต.ห้วยเหนือ - บ้านนิคมขอยศูนย์ ม.8 ต.หนองดulong อ.อุทุมม์ จ.ศรีสะเกษ	- เพื่อให้ประชาชนทั่วไป สัญจรไปมาได้สะดวกรวดเร็ว - เพื่อความเป็นระเบียบ เรียบร้อยของบ้านเมือง	กว้าง 4 ม. ยาว 1,000 ม. หนา 0.15 ม.	2,000,000 (งบ อบจ.)					จำนวนของถนนที่เป็น เส้นทางหลักเชื่อมระหว่าง ตำบล อำเภอ และจังหวัด ได้รับการก่อสร้าง/ปรับปรุง	- ประชาชนได้รับความ สะดวกรวดเร็วในการใช้ เส้นทางคมนาคมและมี ความเป็นระเบียบเรียบร้อย	สำนัก การช่าง
359	ก่อสร้างถนน คสล. เชื่อมระหว่างตำบล สายทางบ้านพราน ม.4 (หมู่บ้านเอื้ออาทร) ต.ห้วยเหนือ - บ้านนิคมขอยศูนย์ ม.8 ต.หนองดulong อ.อุทุมม์ จ.ศรีสะเกษ	- เพื่อให้ประชาชนทั่วไป สัญจรไปมาได้สะดวกรวดเร็ว - เพื่อความเป็นระเบียบ เรียบร้อยของบ้านเมือง	กว้าง 5 ม. ยาว 800 ม. หนา 0.15 ม.	2,000,000 (งบ อบจ.)					จำนวนของถนนที่เป็น เส้นทางหลักเชื่อมระหว่าง ตำบล อำเภอ และจังหวัด ได้รับการก่อสร้าง/ปรับปรุง	- ประชาชนได้รับความ สะดวกรวดเร็วในการใช้ เส้นทางคมนาคมและมี ความเป็นระเบียบเรียบร้อย	สำนัก การช่าง
360	ก่อสร้างถนน คสล. เชื่อมระหว่างตำบล สายบ้านเค็ง ม.7 ต.จบก อ.อุทุมม์ - บ้านหนองอภัย ม.1 ต.ดินแดง อ.ไพร่ จ.ศรีสะเกษ	- เพื่อให้ประชาชนทั่วไป สัญจรไปมาได้สะดวกรวดเร็ว - เพื่อความเป็นระเบียบ เรียบร้อยของบ้านเมือง	กว้าง 5 ม. ยาว 700 ม. หนา 0.15 ม.	2,000,000 (งบ อบจ.)					จำนวนของถนนที่เป็น เส้นทางหลักเชื่อมระหว่าง ตำบล อำเภอ และจังหวัด ได้รับการก่อสร้าง/ปรับปรุง	- ประชาชนได้รับความ สะดวกรวดเร็วในการใช้ เส้นทางคมนาคมและมี ความเป็นระเบียบเรียบร้อย	สำนัก การช่าง

- ก. ยุทธศาสตร์จังหวัดที่ 1 พัฒนาโครงสร้างพื้นฐานและการยกระดับสินค้า และการท่องเที่ยวให้มีความมาตรฐานและแข่งขันได้
- ข. ยุทธศาสตร์การพัฒนาขององค์กรปกครองส่วนท้องถิ่นในเขตจังหวัดที่ 1 การพัฒนาโครงสร้างพื้นฐาน ทรัพยากรธรรมชาติและสิ่งแวดล้อม

2 ยุทธศาสตร์ที่ 2 การพัฒนาทรัพยากรธรรมชาติและสิ่งแวดล้อม

2.1 ด้านบริการชุมชนและสังคม แผนงานเกษตรและชุมชน

ที่	โครงการ	วัตถุประสงค์	เป้าหมาย (ผลผลิตของโครงการ)	งบประมาณและที่เข้ามา				ตัวชี้วัด (KPI)	ผลที่คาดว่าจะได้รับ	หน่วยงานรับผิดชอบหลัก
				2561 (บาท)	2562 (บาท)	2563 (บาท)	2564 (บาท)			
361	ซ่อมปรับปรุงถนนหินคลุก เชื่อมระหว่างตำบล สายทางบ้านตะแบก ม.8 ต.ห้วยเหนือ - บ้านหนองสูง ม.11 ต.สะเคใหญ่ อ.อุทุมพร จ.ศรีสะเกษ	- เพื่อให้ประชาชนทั่วไป สัญจรไปมาได้สะดวกรวดเร็ว - เพื่อความเป็นระเบียบ เรียบร้อยของบ้านเมือง	กว้าง 5 ม. ยาว 2,800 ม.	2,000,000 (งบ อบจ.)				จำนวนของถนนที่เป็น เส้นทางหลักเชื่อมระหว่าง ตำบล อำเภอ และจังหวัด ได้รับการก่อสร้าง/ปรับปรุง ได้	- ประชาชนได้รับความ สะดวกรวดเร็วในการใช้ เส้นทางคมนาคมและมี ความเป็นระเบียบเรียบร้อย	สำนัก การช่าง
362	ซ่อมปรับปรุงถนนหินคลุก เชื่อมระหว่างตำบล สายทางบ้านนิคมขอยกลาง ม.6 ต.หนองล่อง - บ้านเดือย ม.9 ต.ตาอุต อ.อุทุมพร จ.ศรีสะเกษ	- เพื่อให้ประชาชนทั่วไป สัญจรไปมาได้สะดวกรวดเร็ว - เพื่อความเป็นระเบียบ เรียบร้อยของบ้านเมือง	กว้าง 4 ม. ยาว 2,500 ม.	500,000 (งบ อบจ.)				จำนวนของถนนที่เป็น เส้นทางหลักเชื่อมระหว่าง ตำบล อำเภอ และจังหวัด ได้รับการก่อสร้าง/ปรับปรุง ได้	- ประชาชนได้รับความ สะดวกรวดเร็วในการใช้ เส้นทางคมนาคมและมี ความเป็นระเบียบเรียบร้อย	สำนัก การช่าง
363	ซ่อมปรับปรุงถนนหินคลุก เชื่อมระหว่างตำบล สายทางบ้านนิคมขอย 3 ม.3 ต.หนองล่อง - บ้านเดือย ม.4 ต.ตาอุต อ.อุทุมพร จ.ศรีสะเกษ	- เพื่อให้ประชาชนทั่วไป สัญจรไปมาได้สะดวกรวดเร็ว - เพื่อความเป็นระเบียบ เรียบร้อยของบ้านเมือง	กว้าง 4 ม. ยาว 1,800 ม.	500,000 (งบ อบจ.)				จำนวนของถนนที่เป็น เส้นทางหลักเชื่อมระหว่าง ตำบล อำเภอ และจังหวัด ได้รับการก่อสร้าง/ปรับปรุง ได้	- ประชาชนได้รับความ สะดวกรวดเร็วในการใช้ เส้นทางคมนาคมและมี ความเป็นระเบียบเรียบร้อย	สำนัก การช่าง
364	ซ่อมปรับปรุงถนนหินคลุก เชื่อมระหว่างตำบล สายทางถนนโชคชัย-หนองหัว-หนองระบอง ต.ตาอุต - บ้านหลัก ม.2 ต.บือใหญ่ อ.อุทุมพร จ.ศรีสะเกษ	- เพื่อให้ประชาชนทั่วไป สัญจรไปมาได้สะดวกรวดเร็ว - เพื่อความเป็นระเบียบ เรียบร้อยของบ้านเมือง	กว้าง 4 ม. ยาว 1,800 ม.	1,000,000 (งบ อบจ.)				จำนวนของถนนที่เป็น เส้นทางหลักเชื่อมระหว่าง ตำบล อำเภอ และจังหวัด ได้รับการก่อสร้าง/ปรับปรุง ได้	- ประชาชนได้รับความ สะดวกรวดเร็วในการใช้ เส้นทางคมนาคมและมี ความเป็นระเบียบเรียบร้อย	สำนัก การช่าง

รายละเอียดโครงการพัฒนา  
แผนพัฒนาท้องถิ่น (พ.ศ. 2561 - 2565)

แบบ ผ 02

องค์การบริหารส่วนจังหวัดศรีสะเกษ

- ก. ยุทธศาสตร์จังหวัดที่ 1 พัฒนาโครงสร้างพื้นฐานและการยกระดับสินค้า และการท่องเที่ยวให้มีความมาตรฐานและแข่งขันได้  
ข. ยุทธศาสตร์การพัฒนาขององค์กรปกครองส่วนท้องถิ่นในเขตจังหวัดที่ 1 การพัฒนาโครงสร้างพื้นฐาน ทรัพยากรธรรมชาติและสิ่งแวดล้อม

2 ยุทธศาสตร์ที่ 2 การพัฒนาทรัพยากรธรรมชาติและสิ่งแวดล้อม

2.1 ด้านบริการชุมชนและสังคม แผนงานเกษตรและชุมชน

ที่	โครงการ	วัตถุประสงค์	เป้าหมาย (ผลผลิตของ โครงการ)	งบประมาณและที่เข้ามา					ตัวชี้วัด (KPI)	ผลที่คาดว่าจะได้รับ	หน่วยงาน รับผิดชอบ หลัก
				2561 (บาท)	2562 (บาท)	2563 (บาท)	2564 (บาท)	2565 (บาท)			
365	ซ่อมปรับปรุงถนนหินคลุก เชื่อมระหว่างตำบล สายทางบ้านตาอุตได้ ม.5 ต.ตาอุต - บ้านสนวนตะวันตก ม.2 ต.ศรีตระกุล จ.ศรีสะเกษ	- เพื่อให้ประชาชนทั่วไป สัญจรไปมาได้สะดวกเร็ว - เพื่อความเป็นระเบียบ เรียบร้อยของบ้านเมือง	กว้าง 4 ม. ยาว 1,800 ม.	1,000,000 (งบ อบจ.)					จำนวนของถนนที่เป็น เส้นทางหลักเชื่อมระหว่าง ตำบล อำเภอ และจังหวัด ได้รับการก่อสร้าง/ปรับปรุง	- ประชาชนได้รับความ สะดวกรวดเร็วในการใช้ เส้นทางคมนาคมและมี ความเป็นระเบียบเรียบร้อย	สำนัก การช่าง
366	ก่อสร้างถนน คสล. เชื่อมระหว่างตำบล บ้านกฤษณา ม. 1 ต.กฤษณา อ.อุทุมม์ - ต.โนนบุญ อ.ไพรบึง จ.ศรีสะเกษ	- เพื่อให้ประชาชนทั่วไป สัญจรไปมาได้สะดวกเร็ว - เพื่อความเป็นระเบียบ เรียบร้อยของบ้านเมือง	กว้าง 5 ม. ยาว 1,000 ม. หนา 0.15 ม.	2,000,000 (งบ อบจ.)					จำนวนของถนนที่เป็น เส้นทางหลักเชื่อมระหว่าง ตำบล อำเภอ และจังหวัด ได้รับการก่อสร้าง/ปรับปรุง	- ประชาชนได้รับความ สะดวกรวดเร็วในการใช้ เส้นทางคมนาคมและมี ความเป็นระเบียบเรียบร้อย	สำนัก การช่าง
367	ซ่อมปรับปรุงถนนหินคลุก เชื่อมระหว่างตำบล สายทางบ้านโคกมะเขือ ม.8 ต.ใจดี - ต.โคกเพชร อ.อุทุมม์ จ.ศรีสะเกษ	- เพื่อให้ประชาชนทั่วไป สัญจรไปมาได้สะดวกเร็ว - เพื่อความเป็นระเบียบ เรียบร้อยของบ้านเมือง	กว้าง 5 ม. ยาว 2,900 ม.	1,000,000 (งบ อบจ.)					จำนวนของถนนที่เป็น เส้นทางหลักเชื่อมระหว่าง ตำบล อำเภอ และจังหวัด ได้รับการก่อสร้าง/ปรับปรุง	- ประชาชนได้รับความ สะดวกรวดเร็วในการใช้ เส้นทางคมนาคมและมี ความเป็นระเบียบเรียบร้อย	สำนัก การช่าง
368	ก่อสร้างถนน คสล. เชื่อมระหว่างตำบล สายทางบ้านเคาะ ม.1 ต.ศรีตระกุล อ.อุทุมม์ - ต.โพธิ์กระสังข์ อ.ขุนหาญ จ.ศรีสะเกษ	- เพื่อให้ประชาชนทั่วไป สัญจรไปมาได้สะดวกเร็ว - เพื่อความเป็นระเบียบ เรียบร้อยของบ้านเมือง	กว้าง 5 ม. ยาว 380 ม. หนา 0.15 ม.	1,000,000 (งบ อบจ.)					จำนวนของถนนที่เป็น เส้นทางหลักเชื่อมระหว่าง ตำบล อำเภอ และจังหวัด ได้รับการก่อสร้าง/ปรับปรุง	- ประชาชนได้รับความ สะดวกรวดเร็วในการใช้ เส้นทางคมนาคมและมี ความเป็นระเบียบเรียบร้อย	สำนัก การช่าง

รายละเอียดโครงการพัฒนา  
แผนพัฒนาท้องถิ่น (พ.ศ. 2561 - 2565)

องค์การบริหารส่วนจังหวัดศรีสะเกษ

- ก. ยุทธศาสตร์จังหวัดที่ 1 พัฒนาโครงสร้างพื้นฐานและการยกระดับสินค้า และการท่องเที่ยวให้มีความทันสมัยและแข่งขันได้
- ข. ยุทธศาสตร์การพัฒนาขององค์กรปกครองส่วนท้องถิ่นในเขตจังหวัดที่ 1 การพัฒนาโครงสร้างพื้นฐาน ทรัพยากรธรรมชาติและสิ่งแวดล้อม

2 ยุทธศาสตร์ที่ 2 การพัฒนาทรัพยากรธรรมชาติและสิ่งแวดล้อม

2.1 ด้านบริการชุมชนและสังคม แผนงานเกษตรและชุมชน

ที่	โครงการ	วัตถุประสงค์	เป้าหมาย (ผลผลิตของโครงการ)	งบประมาณและที่เข้ามา					ตัวชี้วัด (KPI)	ผลที่คาดว่าจะได้รับ	หน่วยงานรับผิดชอบหลัก
				2561 (บาท)	2562 (บาท)	2563 (บาท)	2564 (บาท)	2565 (บาท)			
369	ก่อสร้างถนน คสล. เชื่อมระหว่างตำบล สายบ้านเนินแสง ม.11 ต.ปรีอใหญ่ อ.อุทุมม์ - บ้านตาโสม ม.8 ต.ตะเคียนราม อ.อุสิงห์ จ.ศรีสะเกษ	- เพื่อให้ประชาชนทั่วไป สัญจรไปมาได้สะดวกเร็ว - เพื่อความเป็นระเบียบ เรียบร้อยของบ้านเมือง	กว้าง 5 ม. ยาว 650 ม. หนา 0.15 ม.	1,500,000 (งบ อบจ.)					จำนวนของถนนที่เป็น เส้นทางหลักเชื่อมระหว่าง ตำบล อำเภอ และจังหวัด ได้รับการก่อสร้าง/ปรับปรุง ได้	- ประชาชนได้รับความ สะดวกรวดเร็วในการใช้ เส้นทางคมนาคมและมี ความเป็นระเบียบเรียบร้อย	สำนัก การช่าง
370	ก่อสร้างถนน คสล. เชื่อมระหว่างตำบล สายทางบ้านแสนสุข ม.12 ต.ปรีอใหญ่ อ.อุทุมม์ - ต.ตะเคียนราม อ.อุสิงห์ จ.ศรีสะเกษ	- เพื่อให้ประชาชนทั่วไป สัญจรไปมาได้สะดวกเร็ว - เพื่อความเป็นระเบียบ เรียบร้อยของบ้านเมือง	กว้าง 5 ม. ยาว 650 ม. หนา 0.15 ม.	1,500,000 (งบ อบจ.)					จำนวนของถนนที่เป็น เส้นทางหลักเชื่อมระหว่าง ตำบล อำเภอ และจังหวัด ได้รับการก่อสร้าง/ปรับปรุง ได้	- ประชาชนได้รับความ สะดวกรวดเร็วในการใช้ เส้นทางคมนาคมและมี ความเป็นระเบียบเรียบร้อย	สำนัก การช่าง
371	ก่อสร้างถนน คสล. เชื่อมระหว่างตำบล สายบ้านศรีสระจันทร์ ม.14 ต.สะเมตใหญ่ - บ้านนิคมช้อย 4 ม.4 ต.หนองดulong อ.อุทุมม์ จ.ศรีสะเกษ	- เพื่อให้ประชาชนทั่วไป สัญจรไปมาได้สะดวกเร็ว - เพื่อความเป็นระเบียบ เรียบร้อยของบ้านเมือง	กว้าง 5 ม. ยาว 4,500 ม. หนา 0.15 ม.	5,000,000 (งบ อบจ.)					จำนวนของถนนที่เป็น เส้นทางหลักเชื่อมระหว่าง ตำบล อำเภอ และจังหวัด ได้รับการก่อสร้าง/ปรับปรุง ได้	- ประชาชนได้รับความ สะดวกรวดเร็วในการใช้ เส้นทางคมนาคมและมี ความเป็นระเบียบเรียบร้อย	สำนัก การช่าง
372	ซ่อมปรับปรุงถนนหินคลุกเชื่อมระหว่างตำบล สายทางบ้านตาฮี ม.3 ต.หัวสำราญ - บ้านก่อ ม.2 ต.ห้วยใต้ อ.อุทุมม์ จ.ศรีสะเกษ	- เพื่อให้ประชาชนทั่วไป สัญจรไปมาได้สะดวกเร็ว - เพื่อความเป็นระเบียบ เรียบร้อยของบ้านเมือง	กว้าง 4 ม. ยาว 655 ม.	500,000 (งบ อบจ.)					จำนวนของถนนที่เป็น เส้นทางหลักเชื่อมระหว่าง ตำบล อำเภอ และจังหวัด ได้รับการก่อสร้าง/ปรับปรุง ได้	- ประชาชนได้รับความ สะดวกรวดเร็วในการใช้ เส้นทางคมนาคมและมี ความเป็นระเบียบเรียบร้อย	สำนัก การช่าง

รายละเอียดโครงการพัฒนา  
แผนพัฒนาท้องถิ่น (พ.ศ. 2561 - 2565)

องค์การบริหารส่วนจังหวัดศรีสะเกษ

- ก. ยุทธศาสตร์จังหวัดที่ 1 พัฒนาโครงสร้างพื้นฐานและการยกระดับสินค้า และการท่องเที่ยวให้มีความมาตรฐานและแข่งขันได้  
ข. ยุทธศาสตร์การพัฒนาขององค์กรปกครองส่วนท้องถิ่นในเขตจังหวัดที่ 1 การพัฒนาโครงสร้างพื้นฐาน ทรัพยากรธรรมชาติและสิ่งแวดล้อม  
2 ยุทธศาสตร์ที่ 2 การพัฒนาทรัพยากรธรรมชาติและสิ่งแวดล้อม

2.1 ด้านบริการชุมชนและสังคม แผนงานเกษตรและชุมชน

ที่	โครงการ	วัตถุประสงค์	เป้าหมาย (ผลผลิตของ โครงการ)	งบประมาณและที่เข้ามา					ตัวชี้วัด (KPI)	ผลที่คาดว่าจะได้รับ	หน่วยงาน รับผิดชอบ หลัก
				2561 (บาท)	2562 (บาท)	2563 (บาท)	2564 (บาท)	2565 (บาท)			
373	ก่อสร้างถนน คสล. เชื่อมระหว่างตำบล สายทางบ้านนิคมขอย 4 ม.4 ต.หนองคลอง - ต.สะเดาใหญ่ อ.อุทุมม์ จ.ศรีสะเกษ	- เพื่อให้ประชาชนทั่วไป สัญจรไปมาได้สะดวกรวดเร็ว - เพื่อความเป็นระเบียบ เรียบร้อยของบ้านเมือง	กว้าง 5 ม. ยาว 1,100 ม. หนา 0.15 ม.	2,500,000 (งบ อบจ.)					จำนวนของถนนที่เป็น เส้นทางหลักเชื่อมระหว่าง ตำบล อำเภอ และจังหวัด ได้รับการก่อสร้าง/ปรับปรุง ได้	- ประชาชนได้รับความ สะดวกรวดเร็วในการใช้ เส้นทางคมนาคมและมี ความเป็นระเบียบเรียบร้อย	สำนัก การช่าง
374	ซ่อมปรับปรุงถนนหินคลุก เชื่อมระหว่างตำบล สายทางบ้านสนวน ม.17 ต.สะเดาใหญ่ - บ้านชำระเหนือ ม.11 ต.ห้วยเหนือ อ.อุทุมม์ จ.ศรีสะเกษ	- เพื่อให้ประชาชนทั่วไป สัญจรไปมาได้สะดวกรวดเร็ว - เพื่อความเป็นระเบียบ เรียบร้อยของบ้านเมือง	กว้าง 5 ม. ยาว 4,500 ม.	2,000,000 (งบ อบจ.)					จำนวนของถนนที่เป็น เส้นทางหลักเชื่อมระหว่าง ตำบล อำเภอ และจังหวัด ได้รับการก่อสร้าง/ปรับปรุง ได้	- ประชาชนได้รับความ สะดวกรวดเร็วในการใช้ เส้นทางคมนาคมและมี ความเป็นระเบียบเรียบร้อย	สำนัก การช่าง
375	ก่อสร้างถนน คสล. เชื่อมระหว่างตำบล สายทางบ้านนิคมขอย 3 ม.3 ต.หนองคลอง - ต.สะเดาใหญ่ อ.อุทุมม์ จ.ศรีสะเกษ	- เพื่อให้ประชาชนทั่วไป สัญจรไปมาได้สะดวกรวดเร็ว - เพื่อความเป็นระเบียบ เรียบร้อยของบ้านเมือง	กว้าง 5 ม. ยาว 1,800 ม. หนา 0.15 ม.	4,000,000 (งบ อบจ.)					จำนวนของถนนที่เป็น เส้นทางหลักเชื่อมระหว่าง ตำบล อำเภอ และจังหวัด ได้รับการก่อสร้าง/ปรับปรุง ได้	- ประชาชนได้รับความ สะดวกรวดเร็วในการใช้ เส้นทางคมนาคมและมี ความเป็นระเบียบเรียบร้อย	สำนัก การช่าง
376	ก่อสร้างถนน คสล. เชื่อมระหว่างตำบล สายทางบ้านนิคมขอย 2 ม.2 ต.หนองคลอง - ต.ห้วยใต้ อ.อุทุมม์ จ.ศรีสะเกษ	- เพื่อให้ประชาชนทั่วไป สัญจรไปมาได้สะดวกรวดเร็ว - เพื่อความเป็นระเบียบ เรียบร้อยของบ้านเมือง	กว้าง 4 ม. ยาว 950 ม. หนา 0.15 ม.	2,000,000 (งบ อบจ.)					จำนวนของถนนที่เป็น เส้นทางหลักเชื่อมระหว่าง ตำบล อำเภอ และจังหวัด ได้รับการก่อสร้าง/ปรับปรุง ได้	- ประชาชนได้รับความ สะดวกรวดเร็วในการใช้ เส้นทางคมนาคมและมี ความเป็นระเบียบเรียบร้อย	สำนัก การช่าง

รายละเอียดโครงการพัฒนา  
แผนพัฒนาท้องถิ่น (พ.ศ. 2561 - 2565)

องค์การบริหารส่วนจังหวัดศรีสะเกษ

- ก. ยุทธศาสตร์จังหวัดที่ 1 พัฒนาโครงสร้างพื้นฐานและการยกระดับสินค้า และการท่องเที่ยวให้มีความทันสมัยและแข่งขันได้  
ข. ยุทธศาสตร์การพัฒนาขององค์กรปกครองส่วนท้องถิ่นในเขตจังหวัดที่ 1 การพัฒนาโครงสร้างพื้นฐาน ทรัพยากรธรรมชาติและสิ่งแวดล้อม  
2 ยุทธศาสตร์ที่ 2 การพัฒนาทรัพยากรธรรมชาติและสิ่งแวดล้อม

2.1 ด้านบริการชุมชนและสังคม แผนงานเกษตรและชุมชน

ที่	โครงการ	วัตถุประสงค์	เป้าหมาย (ผลผลิตของโครงการ)	งบประมาณและที่เข้ามา					ตัวชี้วัด (KPI)	ผลที่คาดว่าจะได้รับ	หน่วยงานรับผิดชอบหลัก
				2561 (บาท)	2562 (บาท)	2563 (บาท)	2564 (บาท)	2565 (บาท)			
377	ก่อสร้างถนน คสล. เชื่อมระหว่างตำบล สายทางบ้านนิคมซอย 1 ม.1 ต.หนองดอง - บ้านแดง ม.1 ต.ห้วยใต้ อ.อุทุมพรพิสัย จ.ศรีสะเกษ	- เพื่อให้ประชาชนทั่วไป สัญจรไปมาได้สะดวกรวดเร็ว - เพื่อความเป็นระเบียบ เรียบร้อยของบ้านเมือง	กว้าง 5 ม. ยาว 2,000 ม. หนา 0.15 ม.				2,000,000 (งบอุดหนุน)		จำนวนของถนนที่เป็น เส้นทางหลักเชื่อมระหว่าง ตำบล อำเภอ และจังหวัด ได้รับการก่อสร้าง/ปรับปรุง ได้	- ประชาชนได้รับความ สะดวกรวดเร็วในการใช้ เส้นทางคมนาคมและมี ความเป็นระเบียบเรียบร้อย	สำนัก การช่าง
378	ก่อสร้างถนน คสล. เชื่อมระหว่างตำบล สายทางบ้านดอังกำเม็ด ม.5 ต.ดอังกำเม็ด - ต.ไฉน อ.อุทุมพรพิสัย จ.ศรีสะเกษ	- เพื่อให้ประชาชนทั่วไป สัญจรไปมาได้สะดวกรวดเร็ว - เพื่อความเป็นระเบียบ เรียบร้อยของบ้านเมือง	กว้าง 4 ม. ยาว 1,000 ม. หนา 0.15 ม.		2,000,000 (งบ อบจ.)				จำนวนของถนนที่เป็น เส้นทางหลักเชื่อมระหว่าง ตำบล อำเภอ และจังหวัด ได้รับการก่อสร้าง/ปรับปรุง ได้	- ประชาชนได้รับความ สะดวกรวดเร็วในการใช้ เส้นทางคมนาคมและมี ความเป็นระเบียบเรียบร้อย	สำนัก การช่าง
379	ก่อสร้างถนน คสล. เชื่อมระหว่างตำบล สายทางบ้านดงสามัคคี ม.4 ต.ห้วยสำราญ - บ้านโสน ม.1 ต.โสน อ.อุทุมพรพิสัย จ.ศรีสะเกษ	- เพื่อให้ประชาชนทั่วไป สัญจรไปมาได้สะดวกรวดเร็ว - เพื่อความเป็นระเบียบ เรียบร้อยของบ้านเมือง	กว้าง 5 ม. ยาว 3,000 ม. หนา 0.15 ม.		2,000,000 (งบ อบจ.)				จำนวนของถนนที่เป็น เส้นทางหลักเชื่อมระหว่าง ตำบล อำเภอ และจังหวัด ได้รับการก่อสร้าง/ปรับปรุง ได้	- ประชาชนได้รับความ สะดวกรวดเร็วในการใช้ เส้นทางคมนาคมและมี ความเป็นระเบียบเรียบร้อย	สำนัก การช่าง
380	ก่อสร้างถนน คสล. เชื่อมระหว่างตำบล สายทางบ้านสระบาน ม.5 ต.ลำโรงตากเงิน - บ้านกฤษณา ม.1 ต.กฤษณา อ.อุทุมพรพิสัย จ.ศรีสะเกษ	- เพื่อให้ประชาชนทั่วไป สัญจรไปมาได้สะดวกรวดเร็ว - เพื่อความเป็นระเบียบ เรียบร้อยของบ้านเมือง	กว้าง 5 ม. ยาว 5,000 ม. หนา 0.15 ม.		2,000,000 (งบ อบจ.)				จำนวนของถนนที่เป็น เส้นทางหลักเชื่อมระหว่าง ตำบล อำเภอ และจังหวัด ได้รับการก่อสร้าง/ปรับปรุง ได้	- ประชาชนได้รับความ สะดวกรวดเร็วในการใช้ เส้นทางคมนาคมและมี ความเป็นระเบียบเรียบร้อย	สำนัก การช่าง

รายละเอียดโครงการพัฒนา  
แผนพัฒนาท้องถิ่น (พ.ศ. 2561 - 2565)

องค์การบริหารส่วนจังหวัดศรีสะเกษ

- ก. ยุทธศาสตร์จังหวัดที่ 1 พัฒนาโครงสร้างพื้นฐานและการยกระดับสินค้า และการท่องเที่ยวให้มีความมาตรฐานและแข่งขันได้
- ข. ยุทธศาสตร์การพัฒนาขององค์กรปกครองส่วนท้องถิ่นในเขตจังหวัดที่ 1 การพัฒนาโครงสร้างพื้นฐาน ทรัพยากรธรรมชาติและสิ่งแวดล้อม

2 ยุทธศาสตร์ที่ 2 การพัฒนาทรัพยากรธรรมชาติและสิ่งแวดล้อม

2.1 ด้านบริการชุมชนและสังคม แผนงานเกษตรและชุมชน

ที่	โครงการ	วัตถุประสงค์	เป้าหมาย (ผลผลิตของ โครงการ)	งบประมาณและที่เข้ามา					ตัวชี้วัด (KPI)	ผลที่คาดว่าจะได้รับ	หน่วยงาน รับผิดชอบ หลัก
				2561 (บาท)	2562 (บาท)	2563 (บาท)	2564 (บาท)	2565 (บาท)			
381	ก่อสร้างถนน คสล. เชื่อมระหว่างตำบล สายทางบ้านกัมแต ม.7 ต.ห้วยไต้ - บ้านนิมิตมขอย 3 ม.3 ต.หนองแดง อ.อุษัณห์ จ.ศรีสะเกษ	- เพื่อให้ประชาชนทั่วไป สัญจรไปมาได้สะดวกรวดเร็ว - เพื่อความเป็นระเบียบ เรียบร้อยของบ้านเมือง	กว้าง 5 ม. ยาว 750 ม. หนา 0.15 ม.	2,000,000 (งบ อบจ.)					จำนวนของถนนที่เป็น เส้นทางหลักเชื่อมระหว่าง ตำบล อำเภอ และจังหวัด ได้รับการก่อสร้าง/ปรับปรุง ได้	-ประชาชนได้รับความ สะดวกรวดเร็วในการใช้ เส้นทางคมนาคมและมี ความเป็นระเบียบเรียบร้อย	สำนัก การช่าง
382	ก่อสร้างถนน คสล. เชื่อมระหว่างตำบล สายทางบ้านตาอุด ม.1 ต.ตาอุด - เขต ศ.สะเดาใหญ่ อ.อุษัณห์ จ.ศรีสะเกษ	- เพื่อให้ประชาชนทั่วไป สัญจรไปมาได้สะดวกรวดเร็ว - เพื่อความเป็นระเบียบ เรียบร้อยของบ้านเมือง	กว้าง 5 ม. ยาว 750 ม. หนา 0.15 ม.	2,000,000 (งบ อบจ.)					จำนวนของถนนที่เป็น เส้นทางหลักเชื่อมระหว่าง ตำบล อำเภอ และจังหวัด ได้รับการก่อสร้าง/ปรับปรุง ได้	-ประชาชนได้รับความ สะดวกรวดเร็วในการใช้ เส้นทางคมนาคมและมี ความเป็นระเบียบเรียบร้อย	สำนัก การช่าง
383	ก่อสร้างถนน คสล. เชื่อมระหว่างตำบล สายทางบ้านกระโพธิ์ช้างหมู่ ม.6 ต.ดอังกำเม็ด -บ้านไผ่พัฒนา ม.10 ต.ดงยาง อ.อุษัณห์ จ.ศรีสะเกษ	- เพื่อให้ประชาชนทั่วไป สัญจรไปมาได้สะดวกรวดเร็ว - เพื่อความเป็นระเบียบ เรียบร้อยของบ้านเมือง	กว้าง 5 ม. ยาว 750 ม. หนา 0.15 ม.	2,000,000 (งบ อบจ.)					จำนวนของถนนที่เป็น เส้นทางหลักเชื่อมระหว่าง ตำบล อำเภอ และจังหวัด ได้รับการก่อสร้าง/ปรับปรุง ได้	-ประชาชนได้รับความ สะดวกรวดเร็วในการใช้ เส้นทางคมนาคมและมี ความเป็นระเบียบเรียบร้อย	สำนัก การช่าง
384	ซ่อมปรับปรุงถนนหินคลุก เชื่อมระหว่างตำบล สายบ้านสวาย ม.7 ต.โนน อ.อุษัณห์ - บ้านโคกแก้ว ม.6 ต.ละลม อ.อุษัณห์ จ.ศรีสะเกษ	- เพื่อให้ประชาชนทั่วไป สัญจรไปมาได้สะดวกรวดเร็ว - เพื่อความเป็นระเบียบ เรียบร้อยของบ้านเมือง	กว้าง 5 ม. ยาว 3,000 ม.				1,000,000 (งบ อบจ.)		จำนวนของถนนที่เป็น เส้นทางหลักเชื่อมระหว่าง ตำบล อำเภอ และจังหวัด ได้รับการก่อสร้าง/ปรับปรุง ได้	-ประชาชนได้รับความ สะดวกรวดเร็วในการใช้ เส้นทางคมนาคมและมี ความเป็นระเบียบเรียบร้อย	สำนัก การช่าง



รายละเอียดโครงการพัฒนา  
แผนพัฒนาท้องถิ่น (พ.ศ. 2561 - 2565)  
องค์การบริหารส่วนจังหวัดศรีสะเกษ

- ก. ยุทธศาสตร์จังหวัดที่ 1 พัฒนาโครงสร้างพื้นฐานและการยกระดับสินค้า และการท่องเที่ยวให้มีความมาตรฐานและแข่งขันได้  
ข. ยุทธศาสตร์การพัฒนาขององค์กรปกครองส่วนท้องถิ่นในเขตจังหวัดที่ 1 การพัฒนาโครงสร้างพื้นฐาน ทรัพยากรธรรมชาติและสิ่งแวดล้อม

2 ยุทธศาสตร์ที่ 2 การพัฒนาทรัพยากรธรรมชาติและสิ่งแวดล้อม

2.1 ด้านบริการชุมชนและสังคม แผนงานเกษตรและชุมชน

ที่	โครงการ	วัตถุประสงค์	เป้าหมาย (ผลผลิตของโครงการ)	งบประมาณและที่เข้ามา				ตัวชี้วัด (KPI)	ผลที่คาดว่าจะได้รับ	หน่วยงานรับผิดชอบหลัก
				2561 (บาท)	2562 (บาท)	2563 (บาท)	2564 (บาท)			
385	ก่อสร้างถนน ลาดยาง เชื่อมระหว่างตำบล สายบ้านนิคมเขต 8 ม.3 ต.นิคมพัฒนา - บ้านนิคมขอมกลาง ม.6 ต.หนองฉลอง อ.อุษินธ์ จ.ศรีสะเกษ	<ul style="list-style-type: none"> <li>เพื่อให้ประชาชนทั่วไปสัญจรไปมาได้สะดวกรวดเร็ว</li> <li>เพื่อความเป็นระเบียบเรียบร้อยของบ้านเมือง</li> </ul>	กว้าง 6 ม. ยาว 5000 ม.			10,000,000 (งบอุดหนุน)		<ul style="list-style-type: none"> <li>จำนวนของถนนที่เป็นเส้นทางหลักเชื่อมระหว่างตำบล อำเภอ และจังหวัด</li> <li>ได้รับการก่อสร้าง/ปรับปรุง</li> </ul>	<ul style="list-style-type: none"> <li>ประชาชนได้รับความสะดวกรวดเร็วในการใช้เส้นทางคมนาคมและมี</li> <li>ความเป็นระเบียบเรียบร้อย</li> </ul>	สำนักการช่าง
386	ก่อสร้างถนน คสล. เชื่อมระหว่างตำบล สายบ้านหนองไธศวันออก ม.17 ต.โสน อ.อุษินธ์ - บ้านโคกเจริญ ม.7 ต.ห้วยด็ก อ.อุษินธ์ จ.ศรีสะเกษ	<ul style="list-style-type: none"> <li>เพื่อให้ประชาชนทั่วไปสัญจรไปมาได้สะดวกรวดเร็ว</li> <li>เพื่อความเป็นระเบียบเรียบร้อยของบ้านเมือง</li> </ul>	กว้าง 4 ม. ยาว 3000 ม. หนา 0.15 ม.	2,000,000 (งบ อบจ.)				<ul style="list-style-type: none"> <li>จำนวนของถนนที่เป็นเส้นทางหลักเชื่อมระหว่างตำบล อำเภอ และจังหวัด</li> <li>ได้รับการก่อสร้าง/ปรับปรุง</li> </ul>	<ul style="list-style-type: none"> <li>ประชาชนได้รับความสะดวกรวดเร็วในการใช้เส้นทางคมนาคมและมี</li> <li>ความเป็นระเบียบเรียบร้อย</li> </ul>	สำนักการช่าง
387	ซ่อมสร้างถนนลาดยางผิวจราจร Para Asphaltic Concrete (โดยวิธี Pavement In - Place Recycling) สายทางบ้านเค็ง ม.9 ต.จะบก อ.อุษินธ์ - บ้านหนองอารี ม.1 ต.ดินแดง อ.ไพรบึง จ.ศรีสะเกษ	<ul style="list-style-type: none"> <li>เพื่อให้ประชาชนทั่วไปสัญจรไปมาได้สะดวกรวดเร็ว</li> <li>เพื่อความเป็นระเบียบเรียบร้อยของบ้านเมือง</li> </ul>	กว้าง 6 ม. ยาว 3000 ม. หนา 0.15 ม.	5,000,000 (งบ อบจ.)				<ul style="list-style-type: none"> <li>จำนวนของถนนที่เป็นเส้นทางหลักเชื่อมระหว่างตำบล อำเภอ และจังหวัด</li> <li>ได้รับการก่อสร้าง/ปรับปรุง</li> </ul>	<ul style="list-style-type: none"> <li>ประชาชนได้รับความสะดวกรวดเร็วในการใช้เส้นทางคมนาคมและมี</li> <li>ความเป็นระเบียบเรียบร้อย</li> </ul>	สำนักการช่าง
388	ซ่อมปรับปรุงถนนหินคลุกเชื่อมระหว่างตำบล สายทางบ้านตาอุด ม.1 ต.ตาอุด - บ้านสะเดาใหญ่ ม.1 ต.สะเดาใหญ่ อ.อุษินธ์ จ.ศรีสะเกษ	<ul style="list-style-type: none"> <li>เพื่อให้ประชาชนทั่วไปสัญจรไปมาได้สะดวกรวดเร็ว</li> <li>เพื่อความเป็นระเบียบเรียบร้อยของบ้านเมือง</li> </ul>	กว้าง 4 ม. ยาว 655 ม.		500,000 (งบ อบจ.)			<ul style="list-style-type: none"> <li>จำนวนของถนนที่เป็นเส้นทางหลักเชื่อมระหว่างตำบล อำเภอ และจังหวัด</li> <li>ได้รับการก่อสร้าง/ปรับปรุง</li> </ul>	<ul style="list-style-type: none"> <li>ประชาชนได้รับความสะดวกรวดเร็วในการใช้เส้นทางคมนาคมและมี</li> <li>ความเป็นระเบียบเรียบร้อย</li> </ul>	สำนักการช่าง

รายละเอียดโครงการพัฒนา  
แผนพัฒนาท้องถิ่น (พ.ศ. 2561 - 2565)

องค์การบริหารส่วนจังหวัดศรีสะเกษ

- ก. ยุทธศาสตร์จังหวัดที่ 1 พัฒนาโครงสร้างพื้นฐานและการยกระดับสินค้า และการท่องเที่ยวให้มีความมาตรฐานและแข่งขันได้  
ข. ยุทธศาสตร์การพัฒนาขององค์กรปกครองส่วนท้องถิ่นในเขตจังหวัดที่ 1 การพัฒนาโครงสร้างพื้นฐาน ทรัพยากรธรรมชาติและสิ่งแวดล้อม

2 ยุทธศาสตร์ที่ 2 การพัฒนาทรัพยากรธรรมชาติและสิ่งแวดล้อม

2.1 ด้านบริการชุมชนและสังคม แผนงานเกษตรและชุมชน

ที่	โครงการ	วัตถุประสงค์	เป้าหมาย (ผลผลิตของ โครงการ)	งบประมาณและที่เข้ามา					ตัวชี้วัด (KPI)	ผลที่คาดว่าจะได้รับ	หน่วยงาน รับผิดชอบ หลัก
				2561 (บาท)	2562 (บาท)	2563 (บาท)	2564 (บาท)	2565 (บาท)			
389	ก่อสร้างถนน ลาดยาง เชื่อมระหว่างตำบล สายทางบ้านหนองตะเคียน ม.9 ต.ศรีสะเกษ - บ้านไฉด ม.1 ต.ไฉด อ.อุทุมพร จ.ศรีสะเกษ	- เพื่อให้ประชาชนทั่วไป สัญจรไปมาได้สะดวกรวดเร็ว - เพื่อความเป็นระเบียบ เรียบร้อยของบ้านเมือง	กว้าง 6 ม. ยาว 4,900 ม.	4,000,000 (งบ อบจ.)					จำนวนของถนนที่เป็น เส้นทางหลักเชื่อมระหว่าง ตำบล อำเภอ และจังหวัด ได้รับการก่อสร้าง/ปรับปรุง ได้	- ประชาชนได้รับความ สะดวกรวดเร็วในการใช้ เส้นทางคมนาคมและมี ความเป็นระเบียบเรียบร้อย	สำนัก การช่าง
390	ก่อสร้างถนน คสล. เชื่อมระหว่างตำบล สายทางบ้านประปวน ม.7 ต.หัวเสือ - บ้านกระโพธิ์ ม.7 ต.สำโรงจาน อ.อุทุมพร จ.ศรีสะเกษ	- เพื่อให้ประชาชนทั่วไป สัญจรไปมาได้สะดวกรวดเร็ว - เพื่อความเป็นระเบียบ เรียบร้อยของบ้านเมือง	กว้าง 6 ม. ยาว 4,200 ม. หนา 0.15 ม.	3,000,000 (งบ อบจ.)					จำนวนของถนนที่เป็น เส้นทางหลักเชื่อมระหว่าง ตำบล อำเภอ และจังหวัด ได้รับการก่อสร้าง/ปรับปรุง ได้	- ประชาชนได้รับความ สะดวกรวดเร็วในการใช้ เส้นทางคมนาคมและมี ความเป็นระเบียบเรียบร้อย	สำนัก การช่าง
391	ก่อสร้างถนน คสล. เชื่อมระหว่างตำบล สายบ้านสำลี ม.4 ต.กฤษณา อ.อุทุมพร - บ้านสร้างบาม ม.1 ต.วังหิน อ.วังหิน จ.ศรีสะเกษ	- เพื่อให้ประชาชนทั่วไป สัญจรไปมาได้สะดวกรวดเร็ว - เพื่อความเป็นระเบียบ เรียบร้อยของบ้านเมือง	กว้าง 5 ม. ยาว 2,900 ม. หนา 0.15 ม.	2,000,000 (งบ อบจ.)					จำนวนของถนนที่เป็น เส้นทางหลักเชื่อมระหว่าง ตำบล อำเภอ และจังหวัด ได้รับการก่อสร้าง/ปรับปรุง ได้	- ประชาชนได้รับความ สะดวกรวดเร็วในการใช้ เส้นทางคมนาคมและมี ความเป็นระเบียบเรียบร้อย	สำนัก การช่าง
392	ซ่อมปรับปรุงถนนหินคลุก เชื่อมระหว่างตำบล สายบ้านนิคมข่อย 3 ม.1 ต.หนองดอง - บ้านสะเดาตะวันออก ม.5 ต.สะเดาใหญ่ อ.อุทุมพร จ.ศรีสะเกษ	- เพื่อให้ประชาชนทั่วไป สัญจรไปมาได้สะดวกรวดเร็ว - เพื่อความเป็นระเบียบ เรียบร้อยของบ้านเมือง	กว้าง 6 ม. ยาว 4,200 ม.				2,000,000 (งบอุดหนุน)		จำนวนของถนนที่เป็น เส้นทางหลักเชื่อมระหว่าง ตำบล อำเภอ และจังหวัด ได้รับการก่อสร้าง/ปรับปรุง ได้	- ประชาชนได้รับความ สะดวกรวดเร็วในการใช้ เส้นทางคมนาคมและมี ความเป็นระเบียบเรียบร้อย	สำนัก การช่าง

รายละเอียดโครงการพัฒนา  
แผนพัฒนาท้องถิ่น (พ.ศ. 2561 - 2565)

องค์การบริหารส่วนจังหวัดศรีสะเกษ

- ก. ยุทธศาสตร์จังหวัดที่ 1 พัฒนาโครงสร้างพื้นฐานและการยกระดับสินค้า และการท่องเที่ยวให้มีความมาตรฐานและแข่งขันได้  
ข. ยุทธศาสตร์การพัฒนาขององค์กรปกครองส่วนท้องถิ่นในเขตจังหวัดที่ 1 การพัฒนาโครงสร้างพื้นฐาน ทรัพยากรธรรมชาติและสิ่งแวดล้อม

2 ยุทธศาสตร์ที่ 2 การพัฒนาทรัพยากรธรรมชาติและสิ่งแวดล้อม

2.1 ด้านบริการชุมชนและสังคม แผนงานเกษตรและชุมชน

ที่	โครงการ	วัตถุประสงค์	เป้าหมาย (ผลผลิตของ โครงการ)	งบประมาณและที่เข้ามา				ตัวชี้วัด (KPI)	ผลที่คาดว่าจะได้รับ	หน่วยงาน รับผิดชอบ หลัก
				2561 (บาท)	2562 (บาท)	2563 (บาท)	2564 (บาท)			
393	ซ่อมปรับปรุงถนนหินคลุก เชื่อมระหว่างตำบล สายทางบ้านทุ่งตาล ม.9 ต.นิคมพัฒนา - เขต ท.หนองดอง อ.อุทุมม์ จ.ศรีสะเกษ	- เพื่อให้ประชาชนทั่วไป สัญจรไปมาได้สะดวกรวดเร็ว - เพื่อความเป็นระเบียบ เรียบร้อยของบ้านเมือง	กว้าง 4 ม. ยาว 4,200 ม.	1,500,000 (งบ อบจ.)				จำนวนของถนนที่เป็น เส้นทางหลักเชื่อมระหว่าง ตำบล อำเภอ และจังหวัด ได้รับการก่อสร้าง/ปรับปรุง ได้	- ประชาชนได้รับความ สะดวกรวดเร็วในการใช้ เส้นทางคมนาคมและมี ความเป็นระเบียบเรียบร้อย	สำนัก การช่าง
394	ซ่อมปรับปรุงถนนลาดยางเชื่อมระหว่างตำบล สายทาง บ้านราชพัฒนา ม.2 ต.ห้วยสำราญ - บ้านห้วยคึม อ.อุทุมม์ จ.ศรีสะเกษ	- เพื่อให้ประชาชนทั่วไป สัญจรไปมาได้สะดวกรวดเร็ว - เพื่อความเป็นระเบียบ เรียบร้อยของบ้านเมือง	กว้าง 6 ม. ยาว 5,500 ม.	2,000,000 (งบ อบจ.)				จำนวนของถนนที่เป็น เส้นทางหลักเชื่อมระหว่าง ตำบล อำเภอ และจังหวัด ได้รับการก่อสร้าง/ปรับปรุง ได้	- ประชาชนได้รับความ สะดวกรวดเร็วในการใช้ เส้นทางคมนาคมและมี ความเป็นระเบียบเรียบร้อย	สำนัก การช่าง
395	ซ่อมปรับปรุงถนนหินคลุกเชื่อมระหว่างตำบล สายทางบ้านทุ่งตาล ม.9 ต.นิคมพัฒนา - บ้านนิคมเขต 3 ม.7 ต.หนองดอง อ.อุทุมม์ จ.ศรีสะเกษ	- เพื่อให้ประชาชนทั่วไป สัญจรไปมาได้สะดวกรวดเร็ว - เพื่อความเป็นระเบียบ เรียบร้อยของบ้านเมือง	กว้าง 4 ม. ยาว 655 ม.		500,000 (งบ อบจ.)			จำนวนของถนนที่เป็น เส้นทางหลักเชื่อมระหว่าง ตำบล อำเภอ และจังหวัด ได้รับการก่อสร้าง/ปรับปรุง ได้	- ประชาชนได้รับความ สะดวกรวดเร็วในการใช้ เส้นทางคมนาคมและมี ความเป็นระเบียบเรียบร้อย	สำนัก การช่าง
396	ซ่อมปรับปรุงถนนลูกรัง เชื่อมระหว่างตำบล สายทาง บ้านสมบุรณ์ ม.4 - บ้านแข ม.3 - บ้านแดง ม.1 ต.ห้วยใต้ อ.อุทุมม์ จ.ศรีสะเกษ	- เพื่อให้ประชาชนทั่วไป สัญจรไปมาได้สะดวกรวดเร็ว - เพื่อความเป็นระเบียบ เรียบร้อยของบ้านเมือง	กว้าง 6 ม. ยาว 6,000 ม.			2,000,000 (งบอุดหนุน)		จำนวนของถนนที่เป็น เส้นทางหลักเชื่อมระหว่าง ตำบล อำเภอ และจังหวัด ได้รับการก่อสร้าง/ปรับปรุง ได้	- ประชาชนได้รับความ สะดวกรวดเร็วในการใช้ เส้นทางคมนาคมและมี ความเป็นระเบียบเรียบร้อย	สำนัก การช่าง

รายละเอียดโครงการพัฒนา  
แผนพัฒนาท้องถิ่น (พ.ศ. 2561 - 2565)

องค์การบริหารส่วนจังหวัดศรีสะเกษ

- ก. ยุทธศาสตร์จังหวัดที่ 1 พัฒนาโครงสร้างพื้นฐานและการยกระดับสินค้า และการท่องเที่ยวให้มีความมาตรฐานและแข่งขันได้  
ข. ยุทธศาสตร์การพัฒนาขององค์กรปกครองส่วนท้องถิ่นในเขตจังหวัดที่ 1 การพัฒนาโครงสร้างพื้นฐาน ทรัพยากรธรรมชาติและสิ่งแวดล้อม

2 ยุทธศาสตร์ที่ 2 การพัฒนาทรัพยากรธรรมชาติและสิ่งแวดล้อม

2.1 ด้านบริการชุมชนและสังคม แผนงานเกษตรและชุมชน

ที่	โครงการ	วัตถุประสงค์	เป้าหมาย (ผลผลิตของ โครงการ)	งบประมาณและที่ผ่านมา					ตัวชี้วัด (KPI)	ผลที่คาดว่าจะได้รับ	หน่วยงาน รับผิดชอบ หลัก
				2561 (บาท)	2562 (บาท)	2563 (บาท)	2564 (บาท)	2565 (บาท)			
397	ซ่อมปรับปรุงถนนลาดยาง เชื่อมระหว่างตำบล สายทาง บ้านปราสาท ม.1 - บ้านกันโทรก ม.3 - บ้านหนองสะแกสน ม.5 ปราสาท อ.อุทุมพร จ.ศรีสะเกษ	- เพื่อให้ประชาชนทั่วไป สัญจรไปมาได้สะดวกรวดเร็ว - เพื่อความเป็นระเบียบ เรียบร้อยของบ้านเมือง	กว้าง 6 ม. ยาว 4,000 ม.				2,000,000 (งบอุดหนุน)		จำนวนของถนนที่เป็น เส้นทางหลักเชื่อมระหว่าง ตำบล อำเภอ และจังหวัด ได้รับการก่อสร้าง/ปรับปรุง ได้	- ประชาชนได้รับความ สะดวกรวดเร็วในการใช้ เส้นทางคมนาคมและมี ความเป็นระเบียบเรียบร้อย	สำนัก การช่าง
398	ก่อสร้างถนน คสล. เชื่อมระหว่างตำบล สายทางบ้านนิคมข่อย 3 ม.7 ต.หนองตอง - บ้านดาดม ม.8 ต.ห้วยใต้ อ.อุทุมพร จ.ศรีสะเกษ 14.672523 N,104.205988 E-14.670218 N,104.201384 E	- เพื่อให้ประชาชนทั่วไป สัญจรไปมาได้สะดวกรวดเร็ว - เพื่อความเป็นระเบียบ เรียบร้อยของบ้านเมือง	กว้าง 6 ม. ยาว 6,000 ม. หนา 0.15 ม.				2,000,000 (งบอุดหนุน)		จำนวนของถนนที่เป็น เส้นทางหลักเชื่อมระหว่าง ตำบล อำเภอ และจังหวัด ได้รับการก่อสร้าง/ปรับปรุง ได้	- ประชาชนได้รับความ สะดวกรวดเร็วในการใช้ เส้นทางคมนาคมและมี ความเป็นระเบียบเรียบร้อย	สำนัก การช่าง
399	ซ่อมปรับปรุงถนนลาดยาง เชื่อมระหว่างตำบล สาย บ้านราษีพัฒนา ม.2 - บ้านหนองก้อก ม.10 ต.ห้วยสำราญ อ.อุทุมพร จ.ศรีสะเกษ	- เพื่อให้ประชาชนทั่วไป สัญจรไปมาได้สะดวกรวดเร็ว - เพื่อความเป็นระเบียบ เรียบร้อยของบ้านเมือง	กว้าง 6 ม. ยาว 4,000 ม.				2,000,000 (งบอุดหนุน)		จำนวนของถนนที่เป็น เส้นทางหลักเชื่อมระหว่าง ตำบล อำเภอ และจังหวัด ได้รับการก่อสร้าง/ปรับปรุง ได้	- ประชาชนได้รับความ สะดวกรวดเร็วในการใช้ เส้นทางคมนาคมและมี ความเป็นระเบียบเรียบร้อย	สำนัก การช่าง
400	ซ่อมปรับปรุงถนนลูกรัง เชื่อมระหว่างตำบล สายทาง บ้านสะอาก ม.12 ต.ห้วยเหนือ - บ้านตะเคียน ต.ตะเคียน อ.อุทุมพร จ.ศรีสะเกษ	- เพื่อให้ประชาชนทั่วไป สัญจรไปมาได้สะดวกรวดเร็ว - เพื่อความเป็นระเบียบ เรียบร้อยของบ้านเมือง	กว้าง 6 ม. ยาว 6,000 ม.				2,000,000 (งบอุดหนุน)		จำนวนของถนนที่เป็น เส้นทางหลักเชื่อมระหว่าง ตำบล อำเภอ และจังหวัด ได้รับการก่อสร้าง/ปรับปรุง ได้	- ประชาชนได้รับความ สะดวกรวดเร็วในการใช้ เส้นทางคมนาคมและมี ความเป็นระเบียบเรียบร้อย	สำนัก การช่าง

องค์การบริหารส่วนจังหวัดศรีสะเกษ

- ก. ยุทธศาสตร์จังหวัดที่ 1 พัฒนาโครงสร้างพื้นฐานและการยกระดับสินค้า และการท่องเที่ยวให้มีความมาตรฐานและแข่งขันได้
- ข. ยุทธศาสตร์การพัฒนาขององค์กรปกครองส่วนท้องถิ่นในเขตจังหวัดที่ 1 การพัฒนาโครงสร้างพื้นฐาน ทรัพยากรธรรมชาติและสิ่งแวดล้อม

2 ยุทธศาสตร์ที่ 2 การพัฒนาทรัพยากรธรรมชาติและสิ่งแวดล้อม

2.1 ด้านบริการชุมชนและสังคม แผนงานเกษตรและชุมชน

ที่	โครงการ	วัตถุประสงค์	เป้าหมาย (ผลผลิตของ โครงการ)	งบประมาณและที่เข้ามา					ตัวชี้วัด (KPI)	ผลที่คาดว่าจะได้รับ	หน่วยงาน รับผิดชอบ หลัก
				2561 (บาท)	2562 (บาท)	2563 (บาท)	2564 (บาท)	2565 (บาท)			
401	ซ่อมปรับปรุงถนนลาดยางเชื่อมระหว่างตำบล สายบ้านนิคมซอยศูนย์ ม.8 ต.หนองดอ - บ้านทุ่งตาล ม.9 ต.นิคมพัฒนา อ.อุทุมม์ จ.ศรีสะเกษ	- เพื่อให้ประชาชนทั่วไป สัญจรไปมาได้สะดวกรวดเร็ว - เพื่อความเป็นระเบียบ เรียบร้อยของบ้านเมือง	กว้าง 6 ม. ยาว 5,000 ม. (งบ อบจ.)	5,000,000					จำนวนของถนนที่เป็น เส้นทางหลักเชื่อมระหว่าง ตำบล อำเภอ และจังหวัด ได้รับการก่อสร้าง/ปรับปรุง ได้	- ประชาชนได้รับความ สะดวกรวดเร็วในการใช้ เส้นทางคมนาคมและมี ความเป็นระเบียบเรียบร้อย	สำนัก การช่าง
402	ก่อสร้างถนน คสล.เชื่อมระหว่างตำบล สายทาง บ้านหัวเสือ ม.1 ต.หัวเสือ - บ้านกระหว่น ม.13 ต. จะกง อ.อุทุมม์ จ.ศรีสะเกษ พิกัดเริ่มต้น N 14.815902 104.162126 E พิกัดสิ้นสุด 14.815926 104.169009	- เพื่อให้ประชาชนทั่วไป สัญจรไปมาได้สะดวกรวดเร็ว - เพื่อความเป็นระเบียบ เรียบร้อยของบ้านเมือง	กว้าง 5 ม. ยาว 700 ม. หนา 0.15 ม.					2,100,000 (งบอุดหนุน)	จำนวนของถนนที่เป็น เส้นทางหลักเชื่อมระหว่าง ตำบล อำเภอ และจังหวัด ได้รับการก่อสร้าง/ปรับปรุง ได้	- ประชาชนได้รับความ สะดวกรวดเร็วในการใช้ เส้นทางคมนาคมและมี ความเป็นระเบียบเรียบร้อย	สำนัก การช่าง
403	ซ่อมสร้างถนนลาดยางผิวทาง Asphaltic Concrete (ปูน Tack Coat) เชื่อมระหว่างตำบล สายทางบ้านนิคมซอยศูนย์ ม.8 ต.หนองดอ - บ้านทุ่งตาล ม.9 ต.นิคมพัฒนา อ.อุทุมม์ จ.ศรีสะเกษ	- เพื่อให้ประชาชนทั่วไป สัญจรไปมาได้สะดวกรวดเร็ว - เพื่อความเป็นระเบียบ เรียบร้อยของบ้านเมือง	กว้าง 4-6 ม. ยาว 900 ม.	1,000,000 (งบ อบจ.)	1,000,000 (งบ อบจ.)				จำนวนของถนนที่เป็น เส้นทางหลักเชื่อมระหว่าง ตำบล อำเภอ และจังหวัด ได้รับการก่อสร้าง/ปรับปรุง ได้	- ประชาชนได้รับความ สะดวกรวดเร็วในการใช้ เส้นทางคมนาคมและมี ความเป็นระเบียบเรียบร้อย	สำนัก การช่าง
404	ซ่อมสร้างถนนลาดยางผิวทาง Asphaltic Concrete (ปูน Tack Coat) เชื่อมระหว่างตำบล สายทางบ้านริ่ม ม.5 ต.หัวย่นเหนือ - บ้านภูมิไต้ยม ม.9 ต.สะเดาใหญ่ อ.อุทุมม์ จ.ศรีสะเกษ	- เพื่อให้ประชาชนทั่วไป สัญจรไปมาได้สะดวกรวดเร็ว - เพื่อความเป็นระเบียบ เรียบร้อยของบ้านเมือง	กว้าง 5 ม. ยาว 5,900 ม.	4,600,000 (งบอุดหนุน)	4,600,000 (งบอุดหนุน)			4,600,000 (งบอุดหนุน)	จำนวนของถนนที่เป็น เส้นทางหลักเชื่อมระหว่าง ตำบล อำเภอ และจังหวัด ได้รับการก่อสร้าง/ปรับปรุง ได้	- ประชาชนได้รับความ สะดวกรวดเร็วในการใช้ เส้นทางคมนาคมและมี ความเป็นระเบียบเรียบร้อย	สำนัก การช่าง

- ก. ยุทธศาสตร์จังหวัดที่ 1 พัฒนาโครงสร้างพื้นฐานและการยกระดับสินค้าและการเกษตร การค้า และการท่องเที่ยวให้มีความทันสมัยและแข่งขันได้
- ข. ยุทธศาสตร์การพัฒนาขององค์กรปกครองส่วนท้องถิ่นในเขตจังหวัดที่ 1 การพัฒนาโครงสร้างพื้นฐาน ทรัพยากรธรรมชาติและสิ่งแวดล้อม

2 ยุทธศาสตร์ที่ 2 การพัฒนาทรัพยากรธรรมชาติและสิ่งแวดล้อม

2.1 ด้านบริการชุมชนและสังคม แผนงานเกษตรและชุมชน

ที่	โครงการ	วัตถุประสงค์	เป้าหมาย (ผลผลิตของโครงการ)	งบประมาณและที่ผ่านมา				ตัวชี้วัด (KPI)	ผลที่คาดว่าจะได้รับ	หน่วยงาน รับผิดชอบหลัก
				2561 (บาท)	2562 (บาท)	2563 (บาท)	2564 (บาท)			
405	ซ่อมปรับปรุงถนนหินคลุก เชื่อมระหว่างตำบล สายทางบ้านดงก่าเม็ด ม.5 ต.ดงก่าเม็ด - บ้านห้วย ม.1 ต.ห้วยเหนือ อ.อุษัณห์ จ.ศรีสะเกษ 14.749820 N,104.192472 E- 14.715070 N,104.186660 E	เพื่อให้ประชาชนทั่วไป สัญจรไปมาได้สะดวกรวดเร็ว - เพื่อความเป็นระเบียบ เรียบร้อยของบ้านเมือง	กว้าง 4 ม. ยาว 4,700 ม.		1,200,000 (งบ อบจ.)	1,200,000 (งบ อบจ.)	1,200,000 (งบ อบจ.)	จำนวนของถนนที่เป็น เส้นทางหลักเชื่อมระหว่าง ตำบล อำเภอ และจังหวัด ได้รับการก่อสร้าง/ปรับปรุง เป็นระเบียบเรียบร้อย	- ประชาชนได้รับความ สะดวกรวดเร็วในการใช้ เส้นทางคมนาคมและมีความ เป็นระเบียบเรียบร้อย	สำนัก การช่าง
406	ซ่อมปรับปรุงถนนหินคลุก เชื่อมระหว่างตำบล สายทางบ้านดงก่าเม็ด ม.2 ต.ดงก่า อ.อุษัณห์ - บ้านหนองอารีย์ ม.1 ต.ดินแดง อ.ไพรบึง จ.ศรีสะเกษ 14.813027 N,104.252270 E- 14.792408 N,104.224281 E	เพื่อให้ประชาชนทั่วไป สัญจรไปมาได้สะดวกรวดเร็ว - เพื่อความเป็นระเบียบ เรียบร้อยของบ้านเมือง	กว้าง 5 ม. ยาว 1,500 ม.		1,400,000 (งบ อบจ.)			จำนวนของถนนที่เป็น เส้นทางหลักเชื่อมระหว่าง ตำบล อำเภอ และจังหวัด ได้รับการก่อสร้าง/ปรับปรุง เป็นระเบียบเรียบร้อย	- ประชาชนได้รับความ สะดวกรวดเร็วในการใช้ เส้นทางคมนาคมและมีความ เป็นระเบียบเรียบร้อย	สำนัก การช่าง
407	ซ่อมปรับปรุงถนนหินคลุก เชื่อมระหว่างตำบล สายทางบ้านดงก่าเม็ด ม.10 ต.หัวเสือ - บ้านฮ่องธาตุ ม.8 ต.กฤษณา อ.อุษัณห์ จ.ศรีสะเกษ 14.850282 N,104.207832 E- 14.866767 N,104.213245 E	เพื่อให้ประชาชนทั่วไป สัญจรไปมาได้สะดวกรวดเร็ว - เพื่อความเป็นระเบียบ เรียบร้อยของบ้านเมือง	กว้าง 4 ม. ยาว 1,400 ม.		1,000,000 (งบ อบจ.)			จำนวนของถนนที่เป็น เส้นทางหลักเชื่อมระหว่าง ตำบล อำเภอ และจังหวัด ได้รับการก่อสร้าง/ปรับปรุง เป็นระเบียบเรียบร้อย	- ประชาชนได้รับความ สะดวกรวดเร็วในการใช้ เส้นทางคมนาคมและมีความ เป็นระเบียบเรียบร้อย	สำนัก การช่าง
408	ซ่อมปรับปรุงถนนหินคลุก เชื่อมระหว่างตำบล สายทางบ้านเค็ง ม.9 ต.ดงก่า อ.อุษัณห์ - บ้านหนองอารีย์ ม.1 ต.ดินแดง อ.ไพรบึง จ.ศรีสะเกษ 14.800522 N,104.274299 E- 14.824310 N,104.258308 E	เพื่อให้ประชาชนทั่วไป สัญจรไปมาได้สะดวกรวดเร็ว - เพื่อความเป็นระเบียบ เรียบร้อยของบ้านเมือง	กว้าง 6 ม. ยาว 271 ม.		1,000,000 (งบ อบจ.)			จำนวนของถนนที่เป็น เส้นทางหลักเชื่อมระหว่าง ตำบล อำเภอ และจังหวัด ได้รับการก่อสร้าง/ปรับปรุง เป็นระเบียบเรียบร้อย	- ประชาชนได้รับความ สะดวกรวดเร็วในการใช้ เส้นทางคมนาคมและมีความ เป็นระเบียบเรียบร้อย	สำนัก การช่าง

รายละเอียดโครงการพัฒนา  
แผนพัฒนาท้องถิ่น (พ.ศ. 2561 - 2565)

องค์การบริหารส่วนจังหวัดศรีสะเกษ

- ก. ยุทธศาสตร์จังหวัดที่ 1 พัฒนาโครงสร้างพื้นฐานและการยกระดับสินค้า และการท่องเที่ยวให้มีความมาตรฐานและแข่งขันได้  
ข. ยุทธศาสตร์การพัฒนาขององค์กรปกครองส่วนท้องถิ่นในเขตจังหวัดที่ 1 การพัฒนาโครงสร้างพื้นฐาน ทรัพยากรธรรมชาติและสิ่งแวดล้อม

2 ยุทธศาสตร์ที่ 2 การพัฒนาทรัพยากรธรรมชาติและสิ่งแวดล้อม

2.1 ด้านบริการชุมชนและสังคม แผนงานเกษตรและชุมชน

ที่	โครงการ	วัตถุประสงค์	เป้าหมาย (ผลผลิตของ โครงการ)	งบประมาณและที่ผ่านมา				ตัวชี้วัด (KPI)	ผลที่คาดว่าจะได้รับ	หน่วยงาน รับผิดชอบ
				2561 (บาท)	2562 (บาท)	2563 (บาท)	2564 (บาท)			
409	ซ่อมปรับปรุงถนนหินคลุก เชื่อมระหว่างตำบล สายทางบ้านตาสุด ม.1 ต.ละกะ อ.อุษันธุ์ - บ้านหนองอาร์ ม.1 ต.ดินแดง อ.ไพรบึง จ.ศรีสะเกษ 14.833873 N,104.261763 E- 14.831565 N,104.276175 E	อำเภออุษันธุ์ - เพื่อให้ประชาชนทั่วไป สัญจรไปมาได้สะดวกรวดเร็ว - เพื่อความเป็นระเบียบ เรียบร้อยของบ้านเมือง	กว้าง 5.50 ม. ยาว 480 ม.		500,000 (งบ อบจ.)			จำนวนของถนนที่เป็น เส้นทางหลักเชื่อมระหว่าง ตำบล อำเภอ และจังหวัด ได้รับการก่อสร้าง/ปรับปรุง เป็นระเบียบเรียบร้อย	- ประชาชนได้รับความ สะดวกรวดเร็วในการใช้ เส้นทางคมนาคมและมีความ เป็นระเบียบเรียบร้อย	สำนัก การช่าง
410	ซ่อมปรับปรุงถนนหินคลุก เชื่อมระหว่างตำบล สายทางบ้านอุษณา ม.1 ต.ภูกามยาว - เขต ต.ลำโรงตอเงิน อ.อุษันธุ์ จ.ศรีสะเกษ 14.871556 N,104.234279 E- 14.869919 N,104.187639 E	อำเภออุษันธุ์ - เพื่อให้ประชาชนทั่วไป สัญจรไปมาได้สะดวกรวดเร็ว - เพื่อความเป็นระเบียบ เรียบร้อยของบ้านเมือง	กว้าง 4.50 ม. ยาว 585 ม.		500,000 (งบ อบจ.)			จำนวนของถนนที่เป็น เส้นทางหลักเชื่อมระหว่าง ตำบล อำเภอ และจังหวัด ได้รับการก่อสร้าง/ปรับปรุง เป็นระเบียบเรียบร้อย	- ประชาชนได้รับความ สะดวกรวดเร็วในการใช้ เส้นทางคมนาคมและมีความ เป็นระเบียบเรียบร้อย	สำนัก การช่าง
411	ซ่อมปรับปรุงถนนหินคลุก เชื่อมระหว่างตำบล สายทางบ้านขำแระเหนือ ม.11 ต.ห้วยเหนือ - บ้านตาเสก ม.2 ต.ตะเคียน อ.อุษันธุ์ จ.ศรีสะเกษ 14.744732 N,104.221998 E- 14.762768 N,104.230399 E	อำเภออุษันธุ์ - เพื่อให้ประชาชนทั่วไป สัญจรไปมาได้สะดวกรวดเร็ว - เพื่อความเป็นระเบียบ เรียบร้อยของบ้านเมือง	กว้าง 4 ม. ยาว 2,400 ม.		1,800,000 (งบ อบจ.)			จำนวนของถนนที่เป็น เส้นทางหลักเชื่อมระหว่าง ตำบล อำเภอ และจังหวัด ได้รับการก่อสร้าง/ปรับปรุง เป็นระเบียบเรียบร้อย	- ประชาชนได้รับความ สะดวกรวดเร็วในการใช้ เส้นทางคมนาคมและมีความ เป็นระเบียบเรียบร้อย	สำนัก การช่าง
412	ก่อสร้างถนน คล. เชื่อมระหว่างตำบล สายทางบ้านขำแระกลาง ม.10 ต.ห้วยเหนือ - บ้านตะเคียน ม.12 ต.ตะเคียน อ.อุษันธุ์ จ.ศรีสะเกษ 14.740217 N,104.239514 E- 14.744497 N,104.239056 E	อำเภออุษันธุ์ - เพื่อให้ประชาชนทั่วไป สัญจรไปมาได้สะดวกรวดเร็ว - เพื่อความเป็นระเบียบ เรียบร้อยของบ้านเมือง	กว้าง 5 ม. ยาว 700 ม. หนา 0.15 ม.		1,000,000 (งบ อบจ.)	1,000,000 (งบ อบจ.)		จำนวนของถนนที่เป็น เส้นทางหลักเชื่อมระหว่าง ตำบล อำเภอ และจังหวัด ได้รับการก่อสร้าง/ปรับปรุง เป็นระเบียบเรียบร้อย	- ประชาชนได้รับความ สะดวกรวดเร็วในการใช้ เส้นทางคมนาคมและมีความ เป็นระเบียบเรียบร้อย	สำนัก การช่าง

รายละเอียดโครงการพัฒนา  
แผนพัฒนาท้องถิ่น (พ.ศ. 2561 - 2565)  
องค์การบริหารส่วนจังหวัดศรีสะเกษ

แบบ ผ 02

- ก. ยุทธศาสตร์จังหวัดที่ 1 พัฒนาโครงสร้างพื้นฐานและการยกระดับสินค้าและการเกษตร การค้า และการท่องเที่ยวให้มีความมาตรฐานและแข่งขันได้  
ข. ยุทธศาสตร์การพัฒนาขององค์กรปกครองส่วนท้องถิ่นในเขตจังหวัดที่ 1 การพัฒนาโครงสร้างพื้นฐาน ทรัพยากรธรรมชาติและสิ่งแวดล้อม

2 ยุทธศาสตร์ที่ 2 การพัฒนาทรัพยากรธรรมชาติและสิ่งแวดล้อม

2.1 ด้านบริการชุมชนและสังคม แผนงานเกษตรและชุมชน

ที่	โครงการ	วัตถุประสงค์	เป้าหมาย (ผลผลิตของ โครงการ)	งบประมาณและที่เข้ามา					ตัวชี้วัด (KPI)	ผลที่คาดว่าจะได้รับ	หน่วยงาน รับผิดชอบ หลัก
				2561 (บาท)	2562 (บาท)	2563 (บาท)	2564 (บาท)	2565 (บาท)			
413	ก่อสร้างถนน คสล. เชื่อมระหว่างตำบล สายทาง บ้านบก ม.13 ต.ห้วยเหนือ - บ้านแดง ม.1 ต.ห้วยใต้ อ.อุทุมพร จ.ศรีสะเกษ 14.707345 N,104.194567 E- 14.698250 N,104.195927 E	อำนวยการ อำนวยการ	เพื่อให้ประชาชนทั่วไป สัญจรไปมาได้สะดวกรวดเร็ว - เพื่อความเป็นระเบียบ เรียบร้อยของบ้านเมือง	กว้าง 6 ม. ยาว 263 ม. หนา 0.15 ม.	1,000,000 (งบ อบจ.)				จำนวนของถนนที่เป็น เส้นทางหลักเชื่อมระหว่าง ตำบล อำเภอ และจังหวัด ได้รับการก่อสร้าง/ปรับปรุง เป็นระเบียบเรียบร้อย	- ประชาชนได้รับความ สะดวกรวดเร็วในการใช้ เส้นทางคมนาคมและมีความ เป็นระเบียบเรียบร้อย	สำนัก การช่าง
414	ก่อสร้างถนน คสล. เชื่อมระหว่างตำบล สายทาง บ้านตะแบก ม.8 ต.ห้วยเหนือ - บ้านโคกข่อย ต.อุทุมพร จ.ศรีสะเกษ 14.714358 N,104.217782 E- 14.706498 N,104.212385 E	อำนวยการ อำนวยการ	เพื่อให้ประชาชนทั่วไป สัญจรไปมาได้สะดวกรวดเร็ว - เพื่อความเป็นระเบียบ เรียบร้อยของบ้านเมือง	กว้าง 5 ม. ยาว 1,400 ม. หนา 0.15 ม.	1,400,000 (งบ อบจ.)	1,400,000 (งบ อบจ.)	1,400,000 (งบ อบจ.)	1,400,000 (งบ อบจ.)	จำนวนของถนนที่เป็น เส้นทางหลักเชื่อมระหว่าง ตำบล อำเภอ และจังหวัด ได้รับการก่อสร้าง/ปรับปรุง เป็นระเบียบเรียบร้อย	- ประชาชนได้รับความ สะดวกรวดเร็วในการใช้ เส้นทางคมนาคมและมีความ เป็นระเบียบเรียบร้อย	สำนัก การช่าง
415	ก่อสร้างถนน คสล. เชื่อมระหว่างตำบล สายทาง บ้านภูมิสงฆ์ ม.12 ต.หัวเสือ - บ้านเสลา ม.6 ต.โคกเพชร อ.อุทุมพร จ.ศรีสะเกษ 14.829999 N,104.173100 E- 14.832353 N,104.144207 E	อำนวยการ อำนวยการ	เพื่อให้ประชาชนทั่วไป สัญจรไปมาได้สะดวกรวดเร็ว - เพื่อความเป็นระเบียบ เรียบร้อยของบ้านเมือง	กว้าง 4 ม. ยาว 4,800 ม. หนา 0.15 ม.	3,800,000 (งบ อบจ.)	3,800,000 (งบ อบจ.)	3,800,000 (งบ อบจ.)	3,800,000 (งบ อบจ.)	จำนวนของถนนที่เป็น เส้นทางหลักเชื่อมระหว่าง ตำบล อำเภอ และจังหวัด ได้รับการก่อสร้าง/ปรับปรุง เป็นระเบียบเรียบร้อย	- ประชาชนได้รับความ สะดวกรวดเร็วในการใช้ เส้นทางคมนาคมและมีความ เป็นระเบียบเรียบร้อย	สำนัก การช่าง
416	ก่อสร้างถนน คสล. เชื่อมระหว่างตำบล สายทาง บ้านบึงใต้ ม.11 ต.คองกำเ็ดต - บ้านตาเสก ม.2 ต.ตะเคียน อ.อุทุมพร จ.ศรีสะเกษ 14.735377 N,104.199620 E-14.762623 N,104.219755 E	อำนวยการ อำนวยการ	เพื่อให้ประชาชนทั่วไป สัญจรไปมาได้สะดวกรวดเร็ว - เพื่อความเป็นระเบียบ เรียบร้อยของบ้านเมือง	กว้าง 4 ม. ยาว 2,500 ม. หนา 0.15 ม.	2,000,000 (งบ อบจ.)	2,000,000 (งบ อบจ.)	2,000,000 (งบ อบจ.)	2,000,000 (งบ อบจ.)	จำนวนของถนนที่เป็น เส้นทางหลักเชื่อมระหว่าง ตำบล อำเภอ และจังหวัด ได้รับการก่อสร้าง/ปรับปรุง เป็นระเบียบเรียบร้อย	- ประชาชนได้รับความ สะดวกรวดเร็วในการใช้ เส้นทางคมนาคมและมีความ เป็นระเบียบเรียบร้อย	สำนัก การช่าง



รายละเอียดโครงการพัฒนา  
แผนพัฒนาท้องถิ่น (พ.ศ. 2561 - 2565)

แบบ ผ 02

องค์การบริหารส่วนจังหวัดศรีสะเกษ

- ก. ยุทธศาสตร์จังหวัดที่ 1 พัฒนาโครงสร้างพื้นฐานและการยกระดับสินค้า และการท่องเที่ยวให้มีความมาตรฐานและแข่งขันได้  
ข. ยุทธศาสตร์การพัฒนาขององค์กรปกครองส่วนท้องถิ่นในเขตจังหวัดที่ 1 การพัฒนาโครงสร้างพื้นฐาน ทรัพยากรธรรมชาติและสิ่งแวดล้อม  
2 ยุทธศาสตร์ที่ 2 การพัฒนาทรัพยากรธรรมชาติและสิ่งแวดล้อม

2.1 ด้านบริการชุมชนและสังคม แผนงานเกษตรและชุมชน

ที่	โครงการ	วัตถุประสงค์	เป้าหมาย (ผลผลิตของ โครงการ)	งบประมาณและที่เข้ามา					ตัวชี้วัด (KPI)	ผลที่คาดว่าจะได้รับ	หน่วยงาน รับผิดชอบ หลัก
				2561 (บาท)	2562 (บาท)	2563 (บาท)	2564 (บาท)	2565 (บาท)			
417	ก่อสร้างถนน คสล. เชื่อมระหว่างตำบล สายทาง บ้านนิคมขอย 3 ม.7 ต.หนองกลอง - บ้านตาม ม. 8 ต.ห้วยใต้ อ.อุทุมม์ จ.ศรีสะเกษ 14.672523 N,104.205988 E-14.670218 N,104.201384 E	อ.อุทุมม์	- เพื่อให้ประชาชนทั่วไป สัญจรไปมาได้สะดวกรวดเร็ว - เพื่อความเป็นระเบียบ เรียบร้อยของบ้านเมือง	กว้าง 4 ม. ยาว 193 ม. หนา 0.15 ม.	500,000 (งบ อบจ.)				จำนวนของถนนที่เป็น เส้นทางหลักเชื่อมระหว่าง ตำบล อำเภอ และจังหวัด ได้รับการก่อสร้าง/ปรับปรุง เป็นระเบียบเรียบร้อย	- ประชาชนได้รับความ สะดวกรวดเร็วในการใช้ เส้นทางคมนาคมและมีความ เป็นระเบียบเรียบร้อย	สำนัก การช่าง
418	ก่อสร้างถนน คสล. เชื่อมระหว่างตำบล สายทาง บ้านประปูลม ม.7 ต.หัวเสือ - บ้านดงครั่ง ม.9 ต.กฤษณา อ.อุทุมม์ จ.ศรีสะเกษ 14.855554 N,104.186009 E-14.855917 N,104.201616 E	อ.อุทุมม์	- เพื่อให้ประชาชนทั่วไป สัญจรไปมาได้สะดวกรวดเร็ว - เพื่อความเป็นระเบียบ เรียบร้อยของบ้านเมือง	กว้าง 5 ม. ยาว 1,600 ม. หนา 0.15 ม.	1,600,000 (งบ อบจ.)	1,600,000 (งบ อบจ.)	1,600,000 (งบ อบจ.)	1,600,000 (งบ อบจ.)	จำนวนของถนนที่เป็น เส้นทางหลักเชื่อมระหว่าง ตำบล อำเภอ และจังหวัด ได้รับการก่อสร้าง/ปรับปรุง เป็นระเบียบเรียบร้อย	- ประชาชนได้รับความ สะดวกรวดเร็วในการใช้ เส้นทางคมนาคมและมีความ เป็นระเบียบเรียบร้อย	สำนัก การช่าง
419	ก่อสร้างถนน คสล. เชื่อมระหว่างตำบล สายทาง บ้านพราน ม.4 ต.ห้วยเหนือ - บ้านนิคมขอย ต.นิคมขอย ม.8 ต.หนองกลอง อ.อุทุมม์ จ.ศรีสะเกษ 14.711330 N,104.210442 E-14.708775 N,104.216607 E	อ.อุทุมม์	- เพื่อให้ประชาชนทั่วไป สัญจรไปมาได้สะดวกรวดเร็ว - เพื่อความเป็นระเบียบ เรียบร้อยของบ้านเมือง	กว้าง 5 ม. ยาว 700 ม. หนา 0.15 ม.	1,100,000 (งบ อบจ.)		1,000,000 (งบ อบจ.)		จำนวนของถนนที่เป็น เส้นทางหลักเชื่อมระหว่าง ตำบล อำเภอ และจังหวัด ได้รับการก่อสร้าง/ปรับปรุง เป็นระเบียบเรียบร้อย	- ประชาชนได้รับความ สะดวกรวดเร็วในการใช้ เส้นทางคมนาคมและมีความ เป็นระเบียบเรียบร้อย	สำนัก การช่าง
420	ก่อสร้างถนน คสล. เชื่อมระหว่างตำบล สายทาง บ้านบก ม.10 ต.ลุมพิกัด - บ้านเริ่ม ม.5 ต.ห้วยเหนือ อ.อุทุมม์ จ.ศรีสะเกษ 14.766690 N,104.264611 E-14.749209 N,104.259011 E	อ.อุทุมม์	- เพื่อให้ประชาชนทั่วไป สัญจรไปมาได้สะดวกรวดเร็ว - เพื่อความเป็นระเบียบ เรียบร้อยของบ้านเมือง	กว้าง 4 ม. ยาว 2,000 ม. หนา 0.15 ม.	1,600,000 (งบ อบจ.)		1,600,000 (งบ อบจ.)	1,600,000 (งบ อบจ.)	จำนวนของถนนที่เป็น เส้นทางหลักเชื่อมระหว่าง ตำบล อำเภอ และจังหวัด ได้รับการก่อสร้าง/ปรับปรุง เป็นระเบียบเรียบร้อย	- ประชาชนได้รับความ สะดวกรวดเร็วในการใช้ เส้นทางคมนาคมและมีความ เป็นระเบียบเรียบร้อย	สำนัก การช่าง

ก. ยุทธศาสตร์จังหวัดที่ 1 พัฒนาโครงสร้างพื้นฐานและการยกระดับสินค้า และการท่องเที่ยวให้มีความมาตรฐานและแข่งขันได้

ข. ยุทธศาสตร์การพัฒนาขององค์กรปกครองส่วนท้องถิ่นในเขตจังหวัดที่ 1 การพัฒนาโครงสร้างพื้นฐาน ทรัพยากรธรรมชาติและสิ่งแวดล้อม

2 ยุทธศาสตร์ที่ 2 การพัฒนาทรัพยากรธรรมชาติและสิ่งแวดล้อม

2.1 ด้านบริการชุมชนและสังคม แผนงานคณะและชุมชน

ที่	โครงการ	วัตถุประสงค์	เป้าหมาย (ผลผลิตของโครงการ)	งบประมาณและที่ผ่านมา				ตัวชี้วัด (KPI)	ผลที่คาดว่าจะได้รับ	หน่วยงานรับผิดชอบหลัก
				2561 (บาท)	2562 (บาท)	2563 (บาท)	2564 (บาท)			
421	ก่อสร้างถนน คสล. เชื่อมระหว่างตำบล สายทาง บ้านไฉตี ม.1 ต.ไฉตี - เขต ต.ดอังกะมัต อ.อุษันท์ จ.ศรีสะเกษ 14.751426 N,104.166680 E- 14.749621 N,104.200580 E	อำนวยการ - เพื่อให้ประชาชนทั่วไป สัญจรไปมาได้สะดวกรวดเร็ว - เพื่อความเป็นระเบียบ เรียบร้อยของบ้านเมือง	กว้าง 4 ม. ยาว 3,500 ม. หนา 0.15 ม.	2,800,000 (งบอุดหนุน)	2,800,000 (งบอุดหนุน)	2,800,000 (งบอุดหนุน)	2,800,000 (งบอุดหนุน)	จำนวนของถนนที่เป็น เส้นทางหลักเชื่อมระหว่าง ตำบล อำเภอ และจังหวัด ได้รับการก่อสร้าง/ปรับปรุง	- ประชาชนได้รับความ สะดวกรวดเร็วในการใช้ เส้นทางคมนาคมและมีความ เป็นระเบียบเรียบร้อย	สำนัก การช่าง
422	ก่อสร้างถนน คสล. เชื่อมระหว่างตำบล สายทาง บ้านหนองงะก ม.8 ต.งะก อ.อุษันท์ - บ้านหนองอ้อ ม.1 ต.ดินแดง อ.ไพรบึง จ.ศรีสะเกษ 14.820357 N,104.270361 E- 14.817675 N,104.262751 E	วัตถุประสงค์ - เพื่อให้ประชาชนทั่วไป สัญจรไปมาได้สะดวกรวดเร็ว - เพื่อความเป็นระเบียบ เรียบร้อยของบ้านเมือง	กว้าง 4 ม. ยาว 900 ม. หนา 0.15 ม.	1,200,000 (งบ อบจ.)	1,000,000 (งบ อบจ.)	1,000,000 (งบ อบจ.)	1,000,000 (งบ อบจ.)	จำนวนของถนนที่เป็น เส้นทางหลักเชื่อมระหว่าง ตำบล อำเภอ และจังหวัด ได้รับการก่อสร้าง/ปรับปรุง	- ประชาชนได้รับความ สะดวกรวดเร็วในการใช้ เส้นทางคมนาคมและมีความ เป็นระเบียบเรียบร้อย	สำนัก การช่าง
423	ก่อสร้างถนน คสล. เชื่อมระหว่างตำบล สายทาง บ้านหัวเสือ ม.3 ต.ไฉตี - บ้านบึง ม.2 ต.ดอังกะมัต อ.อุษันท์ จ.ศรีสะเกษ 14.773150 N,104.187830 E- 14.772310 N,104.164073 E	วัตถุประสงค์ - เพื่อให้ประชาชนทั่วไป สัญจรไปมาได้สะดวกรวดเร็ว - เพื่อความเป็นระเบียบ เรียบร้อยของบ้านเมือง	กว้าง 5 ม. ยาว 2,600 ม. หนา 0.15 ม.	2,600,000 (งบ อบจ.)	2,600,000 (งบ อบจ.)	2,600,000 (งบ อบจ.)	2,600,000 (งบ อบจ.)	จำนวนของถนนที่เป็น เส้นทางหลักเชื่อมระหว่าง ตำบล อำเภอ และจังหวัด ได้รับการก่อสร้าง/ปรับปรุง	- ประชาชนได้รับความ สะดวกรวดเร็วในการใช้ เส้นทางคมนาคมและมีความ เป็นระเบียบเรียบร้อย	สำนัก การช่าง
424	ก่อสร้างถนน คสล. เชื่อมระหว่างตำบล สายทาง บ้านหัวเสือได้ ม.1 ต.หัวเสือ - บ้านเปี่ยมตะลวก ม.2 ต.โคกเพชร อ.อุษันท์ จ.ศรีสะเกษ 14.818882 N,104.183072 E- 14.817256 N,104.150807 E	วัตถุประสงค์ - เพื่อให้ประชาชนทั่วไป สัญจรไปมาได้สะดวกรวดเร็ว - เพื่อความเป็นระเบียบ เรียบร้อยของบ้านเมือง	กว้าง 4 ม. ยาว 3,800 ม. หนา 0.15 ม.	3,000,000 (งบอุดหนุน)	3,000,000 (งบอุดหนุน)	3,000,000 (งบอุดหนุน)	3,000,000 (งบอุดหนุน)	จำนวนของถนนที่เป็น เส้นทางหลักเชื่อมระหว่าง ตำบล อำเภอ และจังหวัด ได้รับการก่อสร้าง/ปรับปรุง	- ประชาชนได้รับความ สะดวกรวดเร็วในการใช้ เส้นทางคมนาคมและมีความ เป็นระเบียบเรียบร้อย	สำนัก การช่าง

- ก. ยุทธศาสตร์จังหวัดที่ 1 พัฒนาโครงสร้างพื้นฐานและการยกระดับสินค้าและการเกษตร การค้า และการท่องเที่ยวให้มีความทันสมัยและแข่งขันได้
- ข. ยุทธศาสตร์การพัฒนาขององค์กรปกครองส่วนท้องถิ่นในเขตจังหวัดที่ 1 การพัฒนาโครงสร้างพื้นฐาน ทรัพยากรธรรมชาติและสิ่งแวดล้อม

2 ยุทธศาสตร์ที่ 2 การพัฒนาทรัพยากรธรรมชาติและสิ่งแวดล้อม

2.1 ด้านบริการชุมชนและสังคม แผนงานเกษตรและชุมชน

ที่	โครงการ	วัตถุประสงค์	เป้าหมาย (ผลผลิตของ โครงการ)	งบประมาณและที่ผ่านมา				ตัวชี้วัด (KPI)	ผลที่คาดว่าจะได้รับ	หน่วยงาน รับผิดชอบ หลัก
				2561 (บาท)	2562 (บาท)	2563 (บาท)	2564 (บาท)			
425	ก่อสร้างถนน คสล. เชื่อมระหว่างตำบล สายทาง บ้านบุตาฮี ม.3 ต.ห้วยสำราญ - บ้านก่อ ม.2 ต.ห้วยไต้ อ.อุษิณธ์ จ.ศรีสะเกษ 14.700447 N,104.161312 E- 14.686461 N,104.175477 E	เพื่อให้ประชาชนทั่วไป สัญจรไปมาได้สะดวกรวดเร็ว - เพื่อความเป็นระเบียบ เรียบร้อยของบ้านเมือง	กว้าง 4 ม. ยาว 4,100 ม. หนา 0.15 ม.	3,200,000 (งบอุดหนุน)	3,200,000 (งบอุดหนุน)	3,200,000 (งบอุดหนุน)	3,200,000 (งบอุดหนุน)	จำนวนของถนนที่เป็น เส้นทางหลักเชื่อมระหว่าง ตำบล อำเภอ และจังหวัด ได้รับการก่อสร้าง/ปรับปรุง เป็นระเบียบเรียบร้อย	- ประชาชนได้รับความ สะดวกรวดเร็วในการใช้ เส้นทางคมนาคมและมีความ เป็นระเบียบเรียบร้อย	สำนัก การช่าง
426	ก่อสร้างถนน คสล. เชื่อมระหว่างตำบล สายทาง บ้านเรียม ม.5 ต.ห้วยเหนือ - บ้านสนวน ม.10 ต.สะเดาใหญ่ อ.อุษิณธ์ จ.ศรีสะเกษ 14.721390 N,104.255399 E- 14.749415 N,104.259052 E	เพื่อให้ประชาชนทั่วไป สัญจรไปมาได้สะดวกรวดเร็ว - เพื่อความเป็นระเบียบ เรียบร้อยของบ้านเมือง	กว้าง 5 ม. ยาว 5,900 ม. หนา 0.15 ม.	5,600,000 (งบอุดหนุน)	5,600,000 (งบอุดหนุน)	5,600,000 (งบอุดหนุน)	5,600,000 (งบอุดหนุน)	จำนวนของถนนที่เป็น เส้นทางหลักเชื่อมระหว่าง ตำบล อำเภอ และจังหวัด ได้รับการก่อสร้าง/ปรับปรุง เป็นระเบียบเรียบร้อย	- ประชาชนได้รับความ สะดวกรวดเร็วในการใช้ เส้นทางคมนาคมและมีความ เป็นระเบียบเรียบร้อย	สำนัก การช่าง
427	ก่อสร้างถนน คสล. เชื่อมระหว่างตำบล สายทาง บ้านสวัสดิ์ ม.4 ต.กฤษณา อ.อุษิณธ์ - บ้านสร้างบก ม.1 ต.วังหิน อ.วังหิน จ.ศรีสะเกษ 14.895456 N,104.240000 E- 14.901547 N,104.240497 E	เพื่อให้ประชาชนทั่วไป สัญจรไปมาได้สะดวกรวดเร็ว - เพื่อความเป็นระเบียบ เรียบร้อยของบ้านเมือง	กว้าง 4 ม. ยาว 800 ม. หนา 0.15 ม.	1,000,000 (งบ อบจ.)	1,000,000 (งบ อบจ.)	1,000,000 (งบ อบจ.)	1,000,000 (งบ อบจ.)	จำนวนของถนนที่เป็น เส้นทางหลักเชื่อมระหว่าง ตำบล อำเภอ และจังหวัด ได้รับการก่อสร้าง/ปรับปรุง เป็นระเบียบเรียบร้อย	- ประชาชนได้รับความ สะดวกรวดเร็วในการใช้ เส้นทางคมนาคมและมีความ เป็นระเบียบเรียบร้อย	สำนัก การช่าง
428	ก่อสร้างถนน คสล. เชื่อมระหว่างตำบล สายทาง บ้านอรุณพัฒนา ม.8 - บ้านวังเย็น ม.2 ต.หัวเสือ - บ้านเปือยตะลาก ม.2 ต.โคกเพชร อ.อุษิณธ์ จ.ศรีสะเกษ 14.838240 N,104.167327 E- 14.817256 N,104.150807 E	เพื่อให้ประชาชนทั่วไป สัญจรไปมาได้สะดวกรวดเร็ว - เพื่อความเป็นระเบียบ เรียบร้อยของบ้านเมือง	กว้าง 5 ม. ยาว 7,500 ม. หนา 0.15 ม.	7,000,000 (งบอุดหนุน)	7,000,000 (งบอุดหนุน)	7,000,000 (งบอุดหนุน)	7,000,000 (งบอุดหนุน)	จำนวนของถนนที่เป็น เส้นทางหลักเชื่อมระหว่าง ตำบล อำเภอ และจังหวัด ได้รับการก่อสร้าง/ปรับปรุง เป็นระเบียบเรียบร้อย	- ประชาชนได้รับความ สะดวกรวดเร็วในการใช้ เส้นทางคมนาคมและมีความ เป็นระเบียบเรียบร้อย	สำนัก การช่าง

องค์การบริหารส่วนจังหวัดศรีสะเกษ

- ก. ยุทธศาสตร์จังหวัดที่ 1 พัฒนาโครงสร้างพื้นฐานและการยกระดับสินค้า และการท่องเที่ยวให้มีความมาตรฐานและแข่งขันได้  
ข. ยุทธศาสตร์การพัฒนาขององค์กรปกครองส่วนท้องถิ่นในเขตจังหวัดที่ 1 การพัฒนาโครงสร้างพื้นฐาน ทรัพยากรธรรมชาติและสิ่งแวดล้อม  
2 ยุทธศาสตร์ที่ 2 การพัฒนาทรัพยากรธรรมชาติและสิ่งแวดล้อม

2.1 ด้านบริการชุมชนและสังคม แผนงานเกษตรและชุมชน

ที่	โครงการ	วัตถุประสงค์	เป้าหมาย (ผลผลิตของ โครงการ)	งบประมาณและที่ผ่านมา				ตัวชี้วัด (KPI)	ผลที่คาดว่าจะได้รับ	หน่วยงาน รับผิดชอบ หลัก
				2561 (บาท)	2562 (บาท)	2563 (บาท)	2564 (บาท)			
429	ก่อสร้างถนน คสล. เชื่อมระหว่างตำบล สายทาง บ้านอรุณพัฒนา ม.8 - บ้านตาทั้ง ม.11 ต.หัวเสือ - บ้านอำนาจเจริญ ม.11 ต.ลำโรงตากเงิน อ.อุทุมม์ จ.ศรีสะเกษ 14.849878 N,104.164989 E-14.832240 N,104.167327 E	เพื่อให้ประชาชนทั่วไปสัญจรไปมาได้สะดวกรวดเร็ว - เพื่อความเป็นระเบียบเรียบร้อยของบ้านเมือง	กว้าง 5 ม. ยาว 2,700 ม. หนา 0.15 ม.	2,700,000 (งบ อบจ.)	2,700,000 (งบ อบจ.)	2,700,000 (งบ อบจ.)	2,700,000 (งบ อบจ.)	จำนวนของถนนที่เป็นเส้นทางการหลักเชื่อมระหว่างตำบล อำเภอ และจังหวัด ได้รับการก่อสร้าง/ปรับปรุง	- ประชาชนได้รับความสะดวกรวดเร็วในการใช้เส้นทางคมนาคมและมีความเป็นระเบียบเรียบร้อย	สำนัก การช่าง
430	ก่อสร้างถนน คสล. เชื่อมระหว่างตำบล สายทาง บ้านตาทั้ง ม.11 ต.หัวเสือ - บ้านอำนาจเจริญ ม.11 ต.ลำโรงตากเงิน อ.อุทุมม์ จ.ศรีสะเกษ 14.860599 N,104.165752 E-14.849878 N,104.164989 E	เพื่อให้ประชาชนทั่วไปสัญจรไปมาได้สะดวกรวดเร็ว - เพื่อความเป็นระเบียบเรียบร้อยของบ้านเมือง	กว้าง 4 ม. ยาว 1,200 ม. หนา 0.15 ม.	1,000,000 (งบ อบจ.)	1,000,000 (งบ อบจ.)	1,000,000 (งบ อบจ.)	1,000,000 (งบ อบจ.)	จำนวนของถนนที่เป็นเส้นทางการหลักเชื่อมระหว่างตำบล อำเภอ และจังหวัด ได้รับการก่อสร้าง/ปรับปรุง	- ประชาชนได้รับความสะดวกรวดเร็วในการใช้เส้นทางคมนาคมและมีความเป็นระเบียบเรียบร้อย	สำนัก การช่าง
431	ก่อสร้างถนน คสล. เชื่อมระหว่างตำบล สายทาง บ้านภูมิสงวณ ม.12 - บ้านประปุ่น ม.7 ต.หัวเสือ - บ้านอำนาจเจริญ ม.11 ต.ลำโรงตากเงิน อ.อุทุมม์ จ.ศรีสะเกษ 14.847372 N,104.179306 E-14.856791 N,104.180127 E	เพื่อให้ประชาชนทั่วไปสัญจรไปมาได้สะดวกรวดเร็ว - เพื่อความเป็นระเบียบเรียบร้อยของบ้านเมือง	กว้าง 5 ม. ยาว 1,100 ม. หนา 0.15 ม.	1,100,000 (งบ อบจ.)	1,100,000 (งบ อบจ.)	1,100,000 (งบ อบจ.)	1,100,000 (งบ อบจ.)	จำนวนของถนนที่เป็นเส้นทางการหลักเชื่อมระหว่างตำบล อำเภอ และจังหวัด ได้รับการก่อสร้าง/ปรับปรุง	- ประชาชนได้รับความสะดวกรวดเร็วในการใช้เส้นทางคมนาคมและมีความเป็นระเบียบเรียบร้อย	สำนัก การช่าง
432	ก่อสร้างถนน คสล. เชื่อมระหว่างตำบล สายทาง บ้านบก ม.6 ต.หัวเสือ - บ้านเสลา ม.6 ต.โคกเพชร อ.อุทุมม์ จ.ศรีสะเกษ 14.832553 N,104.144207 E-14.832556 N,104.158373 E	เพื่อให้ประชาชนทั่วไปสัญจรไปมาได้สะดวกรวดเร็ว - เพื่อความเป็นระเบียบเรียบร้อยของบ้านเมือง	กว้าง 5 ม. ยาว 1,800 ม. หนา 0.15 ม.	1,800,000 (งบ อบจ.)	1,800,000 (งบ อบจ.)	1,800,000 (งบ อบจ.)	1,800,000 (งบ อบจ.)	จำนวนของถนนที่เป็นเส้นทางการหลักเชื่อมระหว่างตำบล อำเภอ และจังหวัด ได้รับการก่อสร้าง/ปรับปรุง	- ประชาชนได้รับความสะดวกรวดเร็วในการใช้เส้นทางคมนาคมและมีความเป็นระเบียบเรียบร้อย	สำนัก การช่าง

องค์การบริหารส่วนจังหวัดศรีสะเกษ

- ก. ยุทธศาสตร์จังหวัดที่ 1 พัฒนาโครงสร้างพื้นฐานและการยกระดับสินค้า และการท่องเที่ยวให้มีความมาตรฐานและแข่งขันได้
- ข. ยุทธศาสตร์การพัฒนาขององค์กรปกครองส่วนท้องถิ่นในเขตจังหวัดที่ 1 การพัฒนาโครงสร้างพื้นฐาน ทรัพยากรธรรมชาติและสิ่งแวดล้อม

2 ยุทธศาสตร์ที่ 2 การพัฒนาทรัพยากรธรรมชาติและสิ่งแวดล้อม

2.1 ด้านบริการชุมชนและสังคม แผนงานเกษตรและชุมชน

ที่	โครงการ	วัตถุประสงค์	เป้าหมาย (ผลผลิตของ โครงการ)	งบประมาณและที่ผ่านมา				ตัวชี้วัด (KPI)	ผลที่คาดว่าจะได้รับ	หน่วยงาน รับผิดชอบ หลัก
				2561 (บาท)	2562 (บาท)	2563 (บาท)	2564 (บาท)			
433	ก่อสร้างถนน คสล. เชื่อมระหว่างตำบล สายทาง บ้านหัวเสือได้ ม.1 ต.หัวเสือ - บ้านระกา ม.5 ต.โคกเพชร อ.อุษันธุ์ จ.ศรีสะเกษ 14.818382 N,104.183072 E- 14.793116 N,104.166308 E	อำนวยการ - เพื่อให้ประชาชนทั่วไป สัญจรไปมาได้สะดวกรวดเร็ว - เพื่อความเป็นระเบียบ เรียบร้อยของบ้านเมือง	กว้าง 5 ม. ยาว 7,500 ม. หนา 0.15 ม.	7,000,000 (งบอุดหนุน)	7,000,000 (งบอุดหนุน)	7,000,000 (งบอุดหนุน)	7,000,000 (งบอุดหนุน)	จำนวนของถนนที่เป็น เส้นทางหลักเชื่อมระหว่าง ตำบล อำเภอ และจังหวัด ได้รับการก่อสร้าง/ปรับปรุง	- ประชาชนได้รับความ สะดวกรวดเร็วในการใช้ เส้นทางคมนาคมและมีความ เป็นระเบียบเรียบร้อย	สำนัก การช่าง
434	ก่อสร้างถนน คสล. เชื่อมระหว่างตำบล สายทาง บ้านทะเลลอก ม.3 ต.โคกใต้ - บ้านระกาน้อย ม.9 ต.โคกเพชร อ.อุษันธุ์ จ.ศรีสะเกษ 14.782901 N,104.159715 E- 14.790733 N,104.154858 E	อำนวยการ - เพื่อให้ประชาชนทั่วไป สัญจรไปมาได้สะดวกรวดเร็ว - เพื่อความเป็นระเบียบ เรียบร้อยของบ้านเมือง	กว้าง 5 ม. ยาว 2,400 ม. หนา 0.15 ม.	2,400,000 (งบ อบจ.)	2,400,000 (งบ อบจ.)	2,400,000 (งบ อบจ.)	2,400,000 (งบ อบจ.)	จำนวนของถนนที่เป็น เส้นทางหลักเชื่อมระหว่าง ตำบล อำเภอ และจังหวัด ได้รับการก่อสร้าง/ปรับปรุง	- ประชาชนได้รับความ สะดวกรวดเร็วในการใช้ เส้นทางคมนาคมและมีความ เป็นระเบียบเรียบร้อย	สำนัก การช่าง
435	ก่อสร้างถนน คสล. เชื่อมระหว่างตำบล สายทาง บ้านแสนสุข ม.12 ต.ปรีอใหญ่ อ.อุษันธุ์ - บ้านตะเคียนรามตะวันออก ม.1 ต.ตะเคียนราม อ.อุษันธุ์ จ.ศรีสะเกษ 14.585979 N,104.196731 E- 14.618002 N,104.211092 E	อำนวยการ - เพื่อให้ประชาชนทั่วไป สัญจรไปมาได้สะดวกรวดเร็ว - เพื่อความเป็นระเบียบ เรียบร้อยของบ้านเมือง	กว้าง 5 ม. ยาว 310 ม. หนา 0.15 ม.	1,000,000 (งบ อบจ.)				จำนวนของถนนที่เป็น เส้นทางหลักเชื่อมระหว่าง ตำบล อำเภอ และจังหวัด ได้รับการก่อสร้าง/ปรับปรุง	- ประชาชนได้รับความ สะดวกรวดเร็วในการใช้ เส้นทางคมนาคมและมีความ เป็นระเบียบเรียบร้อย	สำนัก การช่าง
436	ก่อสร้างถนน คสล. เชื่อมระหว่างตำบล สายทาง บ้านเกษมศักดิ์ ม.10 ต.ปรีอใหญ่ อ.อุษันธุ์ - บ้านโนนสวรรค์ ม.6 ต.โคกตาล อ.อุษันธุ์ จ.ศรีสะเกษ 14.576444 N,104.242808 E- 14.618002 N,104.211092 E	อำนวยการ - เพื่อให้ประชาชนทั่วไป สัญจรไปมาได้สะดวกรวดเร็ว - เพื่อความเป็นระเบียบ เรียบร้อยของบ้านเมือง	กว้าง 5 ม. ยาว 600 ม. หนา 0.15 ม.	1,000,000 (งบ อบจ.)			800,000 (งบ อบจ.)	จำนวนของถนนที่เป็น เส้นทางหลักเชื่อมระหว่าง ตำบล อำเภอ และจังหวัด ได้รับการก่อสร้าง/ปรับปรุง	- ประชาชนได้รับความ สะดวกรวดเร็วในการใช้ เส้นทางคมนาคมและมีความ เป็นระเบียบเรียบร้อย	สำนัก การช่าง

- รายละเอียดโครงการพัฒนา  
แบบพัฒนาท้องถิ่น (พ.ศ. 2561 - 2565)  
องค์การบริหารส่วนจังหวัดศรีสะเกษ
- ก. ยุทธศาสตร์จังหวัดที่ 1 พัฒนาโครงสร้างพื้นฐานและการยกระดับสินค้า และการท่องเที่ยวให้มีความมาตรฐานและแข่งขันได้
- ข. ยุทธศาสตร์การพัฒนาขององค์กรปกครองส่วนท้องถิ่นในเขตจังหวัดที่ 1 การพัฒนาโครงสร้างพื้นฐาน ทรัพยากรธรรมชาติและสิ่งแวดล้อม

2 ยุทธศาสตร์ที่ 2 การพัฒนาทรัพยากรธรรมชาติและสิ่งแวดล้อม

2.1 ด้านบริการชุมชนและสังคม แผนงานเกษตรและชุมชน

ที่	โครงการ	วัตถุประสงค์	เป้าหมาย (ผลผลิตของ โครงการ)	งบประมาณและที่ผ่านมา				ตัวชี้วัด (KPI)	ผลที่คาดว่าจะได้รับ	หน่วยงาน รับผิดชอบ หลัก
				2561 (บาท)	2562 (บาท)	2563 (บาท)	2564 (บาท)			
437	ซ่อมสร้างถนนลาดยางผิวทาง Asphaltic Concrete (โดยวิธี Pavement In-Place Recycling) สายทางบ้านประปูน ม.7 ต.หัวเสือ - เขต ต.โคกเพชร อ.อุทุมม์ จ.ศรีสะเกษ 14.859613 N,104.144623 E- 14.827938 N,104.140550 E	- เพื่อให้ประชาชนทั่วไป สัญจรไปมาได้สะดวกรวดเร็ว - เพื่อความเป็นระเบียบ เรียบร้อยของบ้านเมือง	กว้าง 5 ม. ยาว 1,832 ม.		5,000,000 (งบ อบจ.)			จำนวนของถนนที่เป็น เส้นทางหลักเชื่อมระหว่าง ตำบล อำเภอ และจังหวัด ได้รับการก่อสร้าง/ปรับปรุง เป็นระเบียบเรียบร้อย	- ประชาชนได้รับความ สะดวกรวดเร็วในการใช้ เส้นทางคมนาคมและมีความ เป็นระเบียบเรียบร้อย	สำนัก การช่าง
438	ซ่อมสร้างถนนลาดยางผิวทาง Asphaltic Concrete (ปูน Tack Coat) เชื่อมระหว่างตำบล สายทางบ้านสำโรงสามัคคี ม.16 ต.สำโรงตาเจ็น อ.อุทุมม์ - เขต ต.ศรีสำราญ อ.วังหิน จ.ศรีสะเกษ	- เพื่อให้ประชาชนทั่วไป สัญจรไปมาได้สะดวกรวดเร็ว - เพื่อความเป็นระเบียบ เรียบร้อยของบ้านเมือง	กว้าง 4 ม. ยาว 700 ม.		1,700,000 (งบ อบจ.)			จำนวนของถนนที่เป็น เส้นทางหลักเชื่อมระหว่าง ตำบล อำเภอ และจังหวัด ได้รับการก่อสร้าง/ปรับปรุง เป็นระเบียบเรียบร้อย	- ประชาชนได้รับความ สะดวกรวดเร็วในการใช้ เส้นทางคมนาคมและมีความ เป็นระเบียบเรียบร้อย	สำนัก การช่าง
439	ซ่อมสร้างถนนลาดยางผิวทาง Asphaltic Concrete (ปูน Tack Coat) เชื่อมระหว่างตำบล สายทางบ้านโนนสาย ม.9 ต.สำโรงตาเจ็น อ.อุทุมม์ - เขต ต.ศรีสำราญ อ.วังหิน จ.ศรีสะเกษ	- เพื่อให้ประชาชนทั่วไป สัญจรไปมาได้สะดวกรวดเร็ว - เพื่อความเป็นระเบียบ เรียบร้อยของบ้านเมือง	กว้าง 4 ม. ยาว 1,400 ม.		1,100,000 (งบ อบจ.)			จำนวนของถนนที่เป็น เส้นทางหลักเชื่อมระหว่าง ตำบล อำเภอ และจังหวัด ได้รับการก่อสร้าง/ปรับปรุง เป็นระเบียบเรียบร้อย	- ประชาชนได้รับความ สะดวกรวดเร็วในการใช้ เส้นทางคมนาคมและมีความ เป็นระเบียบเรียบร้อย	สำนัก การช่าง
440	ซ่อมสร้างถนนลาดยางผิวทาง Asphaltic Concrete (ปูน Tack Coat) เชื่อมระหว่างตำบล สายทางบ้านศาลา ม.4 ต.สำโรงตาเจ็น - เขต ต.หัว เสือ อ.อุทุมม์ จ.ศรีสะเกษ	- เพื่อให้ประชาชนทั่วไป สัญจรไปมาได้สะดวกรวดเร็ว - เพื่อความเป็นระเบียบ เรียบร้อยของบ้านเมือง	กว้าง 4 ม. ยาว 1,000 ม.		1,200,000 (งบ อบจ.)			จำนวนของถนนที่เป็น เส้นทางหลักเชื่อมระหว่าง ตำบล อำเภอ และจังหวัด ได้รับการก่อสร้าง/ปรับปรุง เป็นระเบียบเรียบร้อย	- ประชาชนได้รับความ สะดวกรวดเร็วในการใช้ เส้นทางคมนาคมและมีความ เป็นระเบียบเรียบร้อย	สำนัก การช่าง

รายละเอียดโครงการพัฒนา  
 แผนพัฒนาท้องถิ่น (พ.ศ. 2561 - 2565)  
 องค์การบริหารส่วนจังหวัดศรีสะเกษ  
 ก. ยุทธศาสตร์จังหวัดที่ 1 พัฒนาโครงสร้างพื้นฐานและสาธารณูปโภคและสาธารณูปโภค การค้า และการท่องเที่ยวที่ได้มาตรฐานและแข่งขันได้  
 ข. ยุทธศาสตร์การพัฒนาขององค์กรปกครองส่วนท้องถิ่นในเขตจังหวัดที่ 1 การพัฒนาโครงสร้างพื้นฐาน ทรัพยากรธรรมชาติและสิ่งแวดล้อม  
 2. ยุทธศาสตร์ที่ 2 การพัฒนาทรัพยากรธรรมชาติและสิ่งแวดล้อม  
 2.1 ด้านบริการชุมชนและสังคม แผนงานคหะและชุมชน

ที่	โครงการ	วัตถุประสงค์	เป้าหมาย (ผลผลิตของโครงการ)	งบประมาณและที่ผ่านมา					ตัวชี้วัด (KPI)	ผลที่คาดว่าจะได้รับ	หน่วยงานรับผิดชอบหลัก
				2561 (บาท)	2562 (บาท)	2563 (บาท)	2564 (บาท)	2565 (บาท)			
441	อำเภออุทุมพรพิสัย ก่อสร้างถนน คสล. เชื่อมระหว่างตำบล สายทางบ้านบก ม.3 ต.โพธิ์กระสังข์ - ต.ศรีตระกุล อ.อุทุมพรพิสัย จ.ศรีสะเกษ	- เพื่อให้ประชาชนทั่วไปสัญจรไปมาได้สะดวกรวดเร็ว - เพื่อความเป็นระเบียบเรียบร้อยของบ้านเมือง	กว้าง 5 ม. ยาว 1,500 ม. หนา 0.15 ม.		1,200,000 (งบ อบจ.)				จำนวนของถนนที่เป็นเส้นทางการหลักเชื่อมระหว่างตำบล อำเภอ และจังหวัด ได้รับการก่อสร้าง/ปรับปรุง	- ประชาชนได้รับความสะดวกรวดเร็วในการใช้เส้นทางคมนาคมและมีคุณภาพเป็นระเบียบเรียบร้อย	สำนักการช่าง
442	ก่อสร้างถนน คสล. เชื่อมระหว่างตำบล สายทางบ้านหนองบัว ม.6 ต.โนนสูง - บ้านหลักหิน ม.2 ต.บักคอง อ.อุทุมพรพิสัย จ.ศรีสะเกษ	- เพื่อให้ประชาชนทั่วไปสัญจรไปมาได้สะดวกรวดเร็ว - เพื่อความเป็นระเบียบเรียบร้อยของบ้านเมือง	กว้าง 5 ม. ยาว 2,000 ม. หนา 0.15 ม.		2,200,000 (งบ อบจ.)			จำนวนสะพาน/ทางเท้า และท่อระบายน้ำ ได้รับการก่อสร้าง/ปรับปรุงเพิ่มขึ้น	- ประชาชนได้รับความสะดวกรวดเร็วในการใช้เส้นทางคมนาคมและมีคุณภาพเป็นระเบียบเรียบร้อย	สำนักการช่าง	
443	ก่อสร้างถนน คสล. เชื่อมระหว่างตำบล สายทางบ้านอุทุมพรพิสัย ม.1 ต.อุทุมพรพิสัย - บ้านนา ม.3 ต.โนนสูง อ.อุทุมพรพิสัย จ.ศรีสะเกษ	- เพื่อให้ประชาชนทั่วไปสัญจรไปมาได้สะดวกรวดเร็ว - เพื่อความเป็นระเบียบเรียบร้อยของบ้านเมือง	กว้าง 5 ม. ยาว 3,000 ม. หนา 0.15 ม.		3,000,000 (งบ อบจ.)			จำนวนของถนนที่เป็นเส้นทางการหลักเชื่อมระหว่างตำบล อำเภอ และจังหวัด ได้รับการก่อสร้าง/ปรับปรุง	- ประชาชนได้รับความสะดวกรวดเร็วในการใช้เส้นทางคมนาคมและมีคุณภาพเป็นระเบียบเรียบร้อย	สำนักการช่าง	
444	ซ่อมสร้างถนนลาดยางผิวทาง Para Asphaltic Concrete (โดยวิธี Pavement In-Place Recycling) สายทางบ้านอร่าม ม.1 ต.พราน - บ้านคูฝ้าย ม.1 ต.คูฝ้าย อ.อุทุมพรพิสัย จ.ศรีสะเกษ	- เพื่อให้ประชาชนทั่วไปสัญจรไปมาได้สะดวกรวดเร็ว - เพื่อความเป็นระเบียบเรียบร้อยของบ้านเมือง	กว้าง 6 ม. ยาว 932 ม.		5,000,000 (งบ อบจ.)			จำนวนของถนนที่เป็นเส้นทางการหลักเชื่อมระหว่างตำบล อำเภอ และจังหวัด ได้รับการก่อสร้าง/ปรับปรุง	- ประชาชนได้รับความสะดวกรวดเร็วในการใช้เส้นทางคมนาคมและมีคุณภาพเป็นระเบียบเรียบร้อย	สำนักการช่าง	

รายละเอียดโครงการพัฒนา  
แผนพัฒนาท้องถิ่น (พ.ศ. 2561 - 2565)

องค์การบริหารส่วนจังหวัดศรีสะเกษ

- ก. ยุทธศาสตร์จังหวัดที่ 1 พัฒนาโครงสร้างพื้นฐานและยกระดับการเกษตร การค้า และการท่องเที่ยวที่ได้มาตรฐานและแข่งขันได้  
ข. ยุทธศาสตร์การพัฒนาขององค์กรปกครองส่วนท้องถิ่นในเขตจังหวัดที่ 1 การพัฒนาโครงสร้างพื้นฐาน ทรัพยากรธรรมชาติและสิ่งแวดล้อม

2 ยุทธศาสตร์ที่ 2 การพัฒนาทรัพยากรธรรมชาติและสิ่งแวดล้อม

2.1 ด้านบริการชุมชนและสังคม แผนงานคหะและชุมชน

ที่	โครงการ	วัตถุประสงค์	เป้าหมาย (ผลผลิตของ โครงการ)	งบประมาณและที่ผ่านมา					ตัวชี้วัด (KPI)	ผลที่คาดว่าจะได้รับ	หน่วยงาน รับผิดชอบ หลัก
				2561 (บาท)	2562 (บาท)	2563 (บาท)	2564 (บาท)	2565 (บาท)			
445	อำเภอขุนหาญ ก่อสร้างถนน คล. เชื่อมระหว่างตำบล สายทางบ้านโนนสว่าง ม.4 ต.ลิ - บ้านจะเนียว ม.6 ต.กระหวิน อ.ขุนหาญ จ.ศรีสะเกษ	- เพื่อให้ประชาชนทั่วไป สัญจรไปมาได้สะดวกเร็ว - เพื่อความเป็นระเบียบ เรียบร้อยของบ้านเมือง	กว้าง 5 ม. ยาว 1,500 ม. หนา 0.15 ม.	1,200,000 (งบ อบจ.)	1,200,000 (งบ อบจ.)				จำนวนของถนนที่เป็น เส้นทางหลักเชื่อมระหว่าง ตำบล อำเภอ และจังหวัด ได้รับการก่อสร้าง/ปรับปรุง	- ประชาชนได้รับความ สะดวกเร็วในการใช้ เส้นทางคมนาคมและมี ความเป็นระเบียบเรียบร้อย	สำนัก การช่าง
446	ก่อสร้างถนน คล. เชื่อมระหว่างตำบล สายทางบ้านโนนปัญญา ม.11-บ้านหนองใหญ่ ม.4-บ้านข้าสะโหมง ม.7 ต.โพธิ์ อ.ขุนหาญ - บ้านกล้วย ม.8 ต.สระยาว อ.ศรีรัตนะ	- เพื่อให้ประชาชนทั่วไป สัญจรไปมาได้สะดวกเร็ว - เพื่อความเป็นระเบียบ เรียบร้อยของบ้านเมือง	กว้าง 5 ม. ยาว 3,000 ม. หนา 0.15 ม.	3,000,000 (งบ อบจ.)					จำนวนของถนนที่เป็น เส้นทางหลักเชื่อมระหว่าง ตำบล อำเภอ และจังหวัด ได้รับการก่อสร้าง/ปรับปรุง	- ประชาชนได้รับความ สะดวกเร็วในการใช้ เส้นทางคมนาคมและมี ความเป็นระเบียบเรียบร้อย	สำนัก การช่าง
447	ก่อสร้างถนน คล. เชื่อมระหว่างตำบล สายทางบ้านแต้ ม.11 ต.โพธิ์กระสังข์ - บ้านค้อปอ ม.5 ต.ขุนหาญ อ.ขุนหาญ จ.ศรีสะเกษ	- เพื่อให้ประชาชนทั่วไป สัญจรไปมาได้สะดวกเร็ว - เพื่อความเป็นระเบียบ เรียบร้อยของบ้านเมือง	กว้าง 5 ม. ยาว 1,500 ม. หนา 0.15 ม.	1,200,000 (งบ อบจ.)	1,000,000 (งบ อบจ.)				จำนวนของถนนที่เป็น เส้นทางหลักเชื่อมระหว่าง ตำบล อำเภอ และจังหวัด ได้รับการก่อสร้าง/ปรับปรุง	- ประชาชนได้รับความ สะดวกเร็วในการใช้ เส้นทางคมนาคมและมี ความเป็นระเบียบเรียบร้อย	สำนัก การช่าง
448	ก่อสร้างถนน คล. เชื่อมระหว่างตำบล สายทางบ้านค้อปอ ม.5 ต.ขุนหาญ - บ้านกันทรอม ม.1 ต.กันทรอม อ.ขุนหาญ จ.ศรีสะเกษ	- เพื่อให้ประชาชนทั่วไป สัญจรไปมาได้สะดวกเร็ว - เพื่อความเป็นระเบียบ เรียบร้อยของบ้านเมือง	กว้าง 5 ม. ยาว 3,000 ม. หนา 0.15 ม.	3,000,000 (งบ อบจ.)					จำนวนของถนนที่เป็น เส้นทางหลักเชื่อมระหว่าง ตำบล อำเภอ และจังหวัด ได้รับการก่อสร้าง/ปรับปรุง	- ประชาชนได้รับความ สะดวกเร็วในการใช้ เส้นทางคมนาคมและมี ความเป็นระเบียบเรียบร้อย	สำนัก การช่าง



รายละเอียดโครงการพัฒนา  
แผนพัฒนาท้องถิ่น (พ.ศ. 2561 - 2565)

องค์การบริหารส่วนจังหวัดศรีสะเกษ

- ก. ยุทธศาสตร์จังหวัดที่ 1 พัฒนาโครงสร้างพื้นฐานและยกระดับการเกษตร การค้า และการท่องเที่ยวที่ได้มาตรฐานและแข่งขันได้  
ข. ยุทธศาสตร์การพัฒนาขององค์กรปกครองส่วนท้องถิ่นในเขตจังหวัดที่ 1 การพัฒนาโครงสร้างพื้นฐาน ทรัพยากรธรรมชาติและสิ่งแวดล้อม

2 ยุทธศาสตร์ที่ 2 การพัฒนาทรัพยากรธรรมชาติและสิ่งแวดล้อม

2.1 ด้านบริการชุมชนและสังคม แผนงานคหะและชุมชน

ที่	โครงการ	วัตถุประสงค์	เป้าหมาย (ผลผลิตของ โครงการ)	งบประมาณและที่ผ่านมา				ตัวชี้วัด (KPI)	ผลที่คาดว่าจะได้รับ	หน่วยงาน รับผิดชอบ หลัก
				2561 (บาท)	2562 (บาท)	2563 (บาท)	2564 (บาท)			
449	อำเภอขุนหาญ ก่อสร้างถนน คล. เชื่อมระหว่างตำบล สายทางบ้านกันทรอม ม.1 ต.กันทรอม - เขต ต.หัวจันทน์ อ.ขุนหาญ จ.ศรีสะเกษ	- เพื่อให้ประชาชนทั่วไป สัญจรไปมาได้สะดวกเร็ว - เพื่อความเป็นระเบียบ เรียบร้อยของบ้านเมือง	กว้าง 5 ม. ยาว 3,000 ม. หนา 0.15 ม.	3,000,000 (งบ อบจ.)	3,000,000 (งบ อบจ.)			จำนวนของถนนที่เป็น เส้นทางหลักเชื่อมระหว่าง ตำบล อำเภอ และจังหวัด ได้รับการก่อสร้าง/ปรับปรุง	- ประชาชนได้รับความ สะดวกรวดเร็วในการใช้ เส้นทางคมนาคมและมี ความเป็นระเบียบเรียบร้อย	สำนัก การช่าง
450	ก่อสร้างถนน คล. เชื่อมระหว่างตำบล สายทางบ้านห้วย ม.7 ต.ลิ - บ้านโนนแดง ม.7 ต.โพธิ์วงค์ อ.ขุนหาญ จ.ศรีสะเกษ	- เพื่อให้ประชาชนทั่วไป สัญจรไปมาได้สะดวกเร็ว - เพื่อความเป็นระเบียบ เรียบร้อยของบ้านเมือง	กว้าง 5 ม. ยาว 3,000 ม. หนา 0.15 ม.	3,000,000 (งบ อบจ.)			จำนวนของถนนที่เป็น เส้นทางหลักเชื่อมระหว่าง ตำบล อำเภอ และจังหวัด ได้รับการก่อสร้าง/ปรับปรุง	- ประชาชนได้รับความ สะดวกรวดเร็วในการใช้ เส้นทางคมนาคมและมี ความเป็นระเบียบเรียบร้อย	สำนัก การช่าง	
451	ซ่อมปรับปรุงถนนลาดยางเชื่อมระหว่างตำบล สายทางบ้านโคกระเวียง ม.3 - บ้านคู่ ม.2 อ.ขุนหาญ จ.ศรีสะเกษ	- เพื่อให้ประชาชนทั่วไป สัญจรไปมาได้สะดวกเร็ว - เพื่อความเป็นระเบียบ เรียบร้อยของบ้านเมือง	กว้าง 6 ม. ยาว 5,000 ม.	2,000,000 (งบ อบจ.)			จำนวนของถนนที่เป็น เส้นทางหลักเชื่อมระหว่าง ตำบล อำเภอ และจังหวัด ได้รับการก่อสร้าง/ปรับปรุง	- ประชาชนได้รับความ สะดวกรวดเร็วในการใช้ เส้นทางคมนาคมและมี ความเป็นระเบียบเรียบร้อย	สำนัก การช่าง	
452	ซ่อมปรับปรุงถนนหินคลุกเชื่อมระหว่างตำบล สายบ้านตาวน ม.3 ต.กันทรอม - ทางหลวงหมายเลข 2128 อ.ขุนหาญ จ.ศรีสะเกษ	- เพื่อให้ประชาชนทั่วไป สัญจรไปมาได้สะดวกเร็ว - เพื่อความเป็นระเบียบ เรียบร้อยของบ้านเมือง	กว้าง 5 ม. ยาว 3,700 ม.	500,000 (งบ อบจ.)	2,000,000 (งบบุคลากร)		จำนวนของถนนที่เป็น เส้นทางหลักเชื่อมระหว่าง ตำบล อำเภอ และจังหวัด ได้รับการก่อสร้าง/ปรับปรุง	- ประชาชนได้รับความ สะดวกรวดเร็วในการใช้ เส้นทางคมนาคมและมี ความเป็นระเบียบเรียบร้อย	สำนัก การช่าง	

## รายละเอียดโครงการพัฒนา

แผนพัฒนาท้องถิ่น (พ.ศ. 2561 - 2565)

องค์การบริหารส่วนจังหวัดศรีสะเกษ

ก. ยุทธศาสตร์จังหวัดที่ 1 พัฒนาโครงสร้างพื้นฐานและยกระดับการเกษตร การค้า และการท่องเที่ยวที่ได้มาตรฐานและแข่งขันได้

ข. ยุทธศาสตร์การพัฒนาขององค์กรปกครองส่วนท้องถิ่นในเขตจังหวัดที่ 1 การพัฒนาโครงสร้างพื้นฐาน ทรัพยากรธรรมชาติและสิ่งแวดล้อม

## 2 ยุทธศาสตร์ที่ 2 การพัฒนาทรัพยากรธรรมชาติและสิ่งแวดล้อม

## 2.1 ด้านบริการชุมชนและสังคม แผนงานคหะและชุมชน

ที่	โครงการ	วัตถุประสงค์	เป้าหมาย (ผลผลิตของโครงการ)	งบประมาณและที่ผ่านมา				ตัวชี้วัด (KPI)	ผลที่คาดว่าจะได้รับ	หน่วยงานรับผิดชอบหลัก
				2561 (บาท)	2562 (บาท)	2563 (บาท)	2564 (บาท)			
453	ซ่อมปรับปรุงถนนหินคลุกเชื่อมระหว่างตำบลสายบ้านหนองเก่า ม.8 - บ้านซำซึกเหล็ก ม.10 ต.พราณ - บ้านซำบันได ม.10 ต.ปักคอง อ.ขุนหาญ จ.ศรีสะเกษ	- เพื่อให้ประชาชนทั่วไปสัญจรไปมาได้สะดวกรวดเร็ว - เพื่อความเป็นระเบียบเรียบร้อยของบ้านเมือง	กว้าง 4 ม. ยาว 3,490 ม.	500,000 (งบ อบจ.)	1,000,000 (งบ อบจ.)			จำนวนของถนนที่เป็นเส้นทางการหลักเชื่อมระหว่างตำบล อำเภอ และจังหวัด ได้รับการก่อสร้าง/ปรับปรุง	- ประชาชนได้รับความสะดวกรวดเร็วในการใช้เส้นทางคมนาคมและมี ความเป็นระเบียบเรียบร้อย	สำนัก การช่าง
454	ซ่อมปรับปรุงถนนหินคลุกเชื่อมระหว่างตำบลสายบ้านหนองเก่า ม.8 ต.พราณ - เขต ต.ลิ อ.ขุนหาญ จ.ศรีสะเกษ	- เพื่อให้ประชาชนทั่วไปสัญจรไปมาได้สะดวกรวดเร็ว - เพื่อความเป็นระเบียบเรียบร้อยของบ้านเมือง	กว้าง 5 ม. ยาว 5,500 ม.	500,000 (งบ อบจ.)		2,000,000 (งบอุดหนุน)		จำนวนของถนนที่เป็นเส้นทางการหลักเชื่อมระหว่างตำบล อำเภอ และจังหวัด ได้รับการก่อสร้าง/ปรับปรุง	- ประชาชนได้รับความสะดวกรวดเร็วในการใช้เส้นทางคมนาคมและมี ความเป็นระเบียบเรียบร้อย	สำนัก การช่าง
455	ก่อสร้างถนน คสล. เชื่อมระหว่างตำบลสายบ้านโนนสว่าง ม.4 ต.ลิ - บ้านหนองแคน ม.3 ต.ขุนหาญ อ.ขุนหาญ จ.ศรีสะเกษ	- เพื่อให้ประชาชนทั่วไปสัญจรไปมาได้สะดวกรวดเร็ว - เพื่อความเป็นระเบียบเรียบร้อยของบ้านเมือง	กว้าง 5 ม. ยาว 750 ม. หนา 0.15 ม.		2,000,000 (งบ อบจ.)			จำนวนของถนนที่เป็นเส้นทางการหลักเชื่อมระหว่างตำบล อำเภอ และจังหวัด ได้รับการก่อสร้าง/ปรับปรุง	- ประชาชนได้รับความสะดวกรวดเร็วในการใช้เส้นทางคมนาคมและมี ความเป็นระเบียบเรียบร้อย	สำนัก การช่าง
456	ซ่อมปรับปรุงถนนหินคลุกเชื่อมระหว่างตำบลสายบ้านหนองแคน ม.3 ต.ลิ - บ้านโพธิ์ ม.1 ต.โพธิ์รังค์ อ.ขุนหาญ จ.ศรีสะเกษ	- เพื่อให้ประชาชนทั่วไปสัญจรไปมาได้สะดวกรวดเร็ว - เพื่อความเป็นระเบียบเรียบร้อยของบ้านเมือง	กว้าง 5 ม. ยาว 4,000 ม.		2,000,000 (งบ อบจ.)			จำนวนของถนนที่เป็นเส้นทางการหลักเชื่อมระหว่างตำบล อำเภอ และจังหวัด ได้รับการก่อสร้าง/ปรับปรุง	- ประชาชนได้รับความสะดวกรวดเร็วในการใช้เส้นทางคมนาคมและมี ความเป็นระเบียบเรียบร้อย	สำนัก การช่าง

รายละเอียดโครงการพัฒนา  
แผนพัฒนาท้องถิ่น (พ.ศ. 2561 - 2565)

องค์การบริหารส่วนจังหวัดศรีสะเกษ

- ก. ยุทธศาสตร์จังหวัดที่ 1 พัฒนาโครงสร้างพื้นฐานและยกระดับการเกษตร การค้า และการท่องเที่ยวที่ได้มาตรฐานและแข่งขันได้  
ข. ยุทธศาสตร์การพัฒนาขององค์กรปกครองส่วนท้องถิ่นในเขตจังหวัดที่ 1 การพัฒนาโครงสร้างพื้นฐาน ทรัพยากรธรรมชาติและสิ่งแวดล้อม

2 ยุทธศาสตร์ที่ 2 การพัฒนาทรัพยากรธรรมชาติและสิ่งแวดล้อม

2.1 ด้านบริการชุมชนและสังคม แผนงานคหะและชุมชน

ที่	โครงการ	วัตถุประสงค์	เป้าหมาย (ผลผลิตของ โครงการ)	งบประมาณและที่ผ่านมา				ตัวชี้วัด (KPI)	ผลที่คาดว่าจะได้รับ	หน่วยงาน รับผิดชอบ หลัก
				2561 (บาท)	2562 (บาท)	2563 (บาท)	2564 (บาท)			
457	อำเภอชุมพวง ก่อสร้างถนน คล. เชื่อมระหว่างตำบล สายบ้านโพธิ์ ม.1 ต.โพธิ์วงศ์ - บ้านภูฝ้าย ม.1 ต.ภูฝ้าย อ.ชุมพวง จ.ศรีสะเกษ	- เพื่อให้ประชาชนทั่วไป สัญจรไปมาได้สะดวกเร็ว - เพื่อความเป็นระเบียบ เรียบร้อยของบ้านเมือง	กว้าง 5 ม. ยาว 1,100 ม. หนา 0.15 ม.	2,000,000 (งบ อบจ.)				จำนวนของถนนที่เป็น เส้นทางหลักเชื่อมระหว่าง ตำบล อำเภอ และจังหวัด ได้รับการก่อสร้าง/ปรับปรุง	- ประชาชนได้รับความ สะดวกเร็วในการใช้ เส้นทางคมนาคมและมี ความเป็นระเบียบเรียบร้อย	สำนัก การช่าง
458	ก่อสร้างถนน คล. เชื่อมระหว่างตำบล สายบ้านหลักหิน ม.2 ต.บักคอง - บ้านหนองบัว ม.6 ต.โนนสูง อ.ชุมพวง จ.ศรีสะเกษ	- เพื่อให้ประชาชนทั่วไป สัญจรไปมาได้สะดวกเร็ว - เพื่อความเป็นระเบียบ เรียบร้อยของบ้านเมือง	กว้าง 5 ม. ยาว 900 ม. หนา 0.15 ม.	2,000,000 (งบ อบจ.)				จำนวนของถนนที่เป็น เส้นทางหลักเชื่อมระหว่าง ตำบล อำเภอ และจังหวัด ได้รับการก่อสร้าง/ปรับปรุง	- ประชาชนได้รับความ สะดวกเร็วในการใช้ เส้นทางคมนาคมและมี ความเป็นระเบียบเรียบร้อย	สำนัก การช่าง
459	ก่อสร้างถนน คล. เชื่อมระหว่างตำบล สายบ้านโนนลัด ม.6 ต.ชุมพวง - บ้านตาเอก ม.5 ต.กันทรอม อ.ชุมพวง จ.ศรีสะเกษ	- เพื่อให้ประชาชนทั่วไป สัญจรไปมาได้สะดวกเร็ว - เพื่อความเป็นระเบียบ เรียบร้อยของบ้านเมือง	กว้าง 5 ม. ยาว 1,000 ม. หนา 0.15 ม.	2,000,000 (งบ อบจ.)				จำนวนของถนนที่เป็น เส้นทางหลักเชื่อมระหว่าง ตำบล อำเภอ และจังหวัด ได้รับการก่อสร้าง/ปรับปรุง	- ประชาชนได้รับความ สะดวกเร็วในการใช้ เส้นทางคมนาคมและมี ความเป็นระเบียบเรียบร้อย	สำนัก การช่าง
460	ก่อสร้างถนน คล. เชื่อมระหว่างตำบล สายบ้านตะพลุ ม.9 ต.กระหวิน - ทางหลวงหมายเลข 2111 อ.ชุมพวง จ.ศรีสะเกษ	- เพื่อให้ประชาชนทั่วไป สัญจรไปมาได้สะดวกเร็ว - เพื่อความเป็นระเบียบ เรียบร้อยของบ้านเมือง	กว้าง 5 ม. ยาว 700 ม. หนา 0.15 ม.	2,000,000 (งบ อบจ.)				จำนวนของถนนที่เป็น เส้นทางหลักเชื่อมระหว่าง ตำบล อำเภอ และจังหวัด ได้รับการก่อสร้าง/ปรับปรุง	- ประชาชนได้รับความ สะดวกเร็วในการใช้ เส้นทางคมนาคมและมี ความเป็นระเบียบเรียบร้อย	สำนัก การช่าง

รายละเอียดโครงการพัฒนา  
แผนพัฒนาท้องถิ่น (พ.ศ. 2561 - 2565)

องค์การบริหารส่วนจังหวัดศรีสะเกษ

- ก. ยุทธศาสตร์จังหวัดที่ 1 พัฒนาโครงสร้างพื้นฐานและยกระดับคุณภาพชีวิต การค้า และการท่องเที่ยวที่ได้มาตรฐานและแข่งขันได้  
ข. ยุทธศาสตร์การพัฒนาขององค์กรปกครองส่วนท้องถิ่นในเขตจังหวัดที่ 1 การพัฒนาโครงสร้างพื้นฐาน ทรัพยากรธรรมชาติและสิ่งแวดล้อม

2 ยุทธศาสตร์ที่ 2 การพัฒนาทรัพยากรธรรมชาติและสิ่งแวดล้อม

2.1 ด้านบริการชุมชนและสังคม แผนงานคหะและชุมชน

ที่	โครงการ	วัตถุประสงค์	เป้าหมาย (ผลผลิตของ โครงการ)	งบประมาณและที่ผ่านมา				ตัวชี้วัด (KPI)	ผลที่คาดว่าจะได้รับ	หน่วยงาน รับผิดชอบ หลัก
				2561 (บาท)	2562 (บาท)	2563 (บาท)	2564 (บาท)			
461	ซ่อมปรับปรุงถนนหินคลุกเชื่อมระหว่างตำบล สายบ้านบึงคองตะวันตก ม.3 ต.บึงคอง - แยกสวนป่า ต.หัวขันธ์ อ.ขุนหาญ จ.ศรีสะเกษ	- เพื่อให้ประชาชนทั่วไป สัญจรไปมาได้สะดวกเร็ว - เพื่อความเป็นระเบียบ เรียบร้อยของบ้านเมือง	กว้าง 5 ม. ยาว 5,800 ม.	2,000,000 (งบ อบจ.)				จำนวนของถนนที่เป็น เส้นทางหลักเชื่อมระหว่าง ตำบล อำเภอ และจังหวัด ได้รับการก่อสร้าง/ปรับปรุง	- ประชาชนได้รับความ สะดวกเร็วในการใช้ เส้นทางคมนาคมและมี ความเป็นระเบียบเรียบร้อย	สำนัก การช่าง
462	ซ่อมปรับปรุงถนนหินคลุกเชื่อมระหว่างตำบล สายบ้านโคกพยอม ม.4 ต.โพธิ์กระสังข์ - บ้านค้อแดง ม.4 ต.ขุนหาญ อ.ขุนหาญ จ.ศรีสะเกษ	- เพื่อให้ประชาชนทั่วไป สัญจรไปมาได้สะดวกเร็ว - เพื่อความเป็นระเบียบ เรียบร้อยของบ้านเมือง	กว้าง 4 ม. ยาว 5,000 ม.				จำนวนของถนนที่เป็น เส้นทางหลักเชื่อมระหว่าง ตำบล อำเภอ และจังหวัด ได้รับการก่อสร้าง/ปรับปรุง	- ประชาชนได้รับความ สะดวกเร็วในการใช้ เส้นทางคมนาคมและมี ความเป็นระเบียบเรียบร้อย	สำนัก การช่าง	
463	ก่อสร้างถนน คสล. เชื่อมระหว่างตำบล สายบ้านตาหมื่น ม.5 ต.โพธิ์วงษ์ - แยกทางหลวงหมายเลข 24 อ.ขุนหาญ จ.ศรีสะเกษ	- เพื่อให้ประชาชนทั่วไป สัญจรไปมาได้สะดวกเร็ว - เพื่อความเป็นระเบียบ เรียบร้อยของบ้านเมือง	กว้าง 4 ม. ยาว 1,000 ม. หนา 0.15 ม.	2,000,000 (งบ อบจ.)			จำนวนของถนนที่เป็น เส้นทางหลักเชื่อมระหว่าง ตำบล อำเภอ และจังหวัด ได้รับการก่อสร้าง/ปรับปรุง	- ประชาชนได้รับความ สะดวกเร็วในการใช้ เส้นทางคมนาคมและมี ความเป็นระเบียบเรียบร้อย	สำนัก การช่าง	
464	ก่อสร้างถนน คสล. เชื่อมระหว่างตำบล สายบ้านตาปรก ม.1 ต.บึงคอง - บ้านกระทิง ม.2 ต.ลี อ.ขุนหาญ จ.ศรีสะเกษ	- เพื่อให้ประชาชนทั่วไป สัญจรไปมาได้สะดวกเร็ว - เพื่อความเป็นระเบียบ เรียบร้อยของบ้านเมือง	กว้าง 5 ม. ยาว 1,500 ม. หนา 0.15 ม.	2,000,000 (งบ อบจ.)			จำนวนของถนนที่เป็น เส้นทางหลักเชื่อมระหว่าง ตำบล อำเภอ และจังหวัด ได้รับการก่อสร้าง/ปรับปรุง	- ประชาชนได้รับความ สะดวกเร็วในการใช้ เส้นทางคมนาคมและมี ความเป็นระเบียบเรียบร้อย	สำนัก การช่าง	

รายละเอียดโครงการพัฒนา  
แผนพัฒนาท้องถิ่น (พ.ศ. 2561 - 2565)

องค์การบริหารส่วนจังหวัดศรีสะเกษ

ก. ยุทธศาสตร์จังหวัดที่ 1 พัฒนาโครงสร้างพื้นฐานและยกระดับคุณภาพชีวิต การค้า และการท่องเที่ยวที่ได้มาตรฐานและแข่งขันได้  
ข. ยุทธศาสตร์การพัฒนาขององค์กรปกครองส่วนท้องถิ่นในเขตจังหวัดที่ 1 การพัฒนาโครงสร้างพื้นฐาน ทรัพยากรธรรมชาติและสิ่งแวดล้อม

2 ยุทธศาสตร์ที่ 2 การพัฒนาทรัพยากรธรรมชาติและสิ่งแวดล้อม

2.1 ด้านบริการชุมชนและสังคม แผนงานคหะและชุมชน

ที่	โครงการ	วัตถุประสงค์	เป้าหมาย (ผลผลิตของ โครงการ)	งบประมาณและที่ผ่านมา				ตัวชี้วัด (KPI)	ผลที่คาดว่าจะได้รับ	หน่วยงาน รับผิดชอบ หลัก
				2561 (บาท)	2562 (บาท)	2563 (บาท)	2564 (บาท)			
465	อำเภอขุขันธ์ ก่อสร้างถนน คล. เชื่อมระหว่างตำบล สายบ้านดู่ตะวันออก ม.8 ต.ขุนหาญ - บ้านตาออกใหม่ ม.8 ต.กันทรอม อ.ขุนหาญ จ.ศรีสะเกษ	- เพื่อให้ประชาชนทั่วไป สัญจรไปมาได้สะดวกเร็ว - เพื่อความเป็นระเบียบ เรียบร้อยของบ้านเมือง	กว้าง 6 ม. ยาว 1,000 ม. หนา 0.15 ม.	2,000,000 (งบ อบจ.)				จำนวนของถนนที่เป็น เส้นทางหลักเชื่อมระหว่าง ตำบล อำเภอ และจังหวัด ได้รับการก่อสร้าง/ปรับปรุง	- ประชาชนได้รับความ สะดวกเร็วในการใช้ เส้นทางคมนาคมและมี ความเป็นระเบียบเรียบร้อย	สำนัก การช่าง
466	ซ่อมปรับปรุงถนนหินคลุกเชื่อมระหว่างตำบล สายบ้านกระเจา ม.5 ต.โนนสูง - บ้านตระกูลชัย ม.14 ต.บักดอง อ.ขุนหาญ จ.ศรีสะเกษ	- เพื่อให้ประชาชนทั่วไป สัญจรไปมาได้สะดวกเร็ว - เพื่อความเป็นระเบียบ เรียบร้อยของบ้านเมือง	กว้าง 5 ม. ยาว 3,000 ม.	2,000,000 (งบ อบจ.)				จำนวนของถนนที่เป็น เส้นทางหลักเชื่อมระหว่าง ตำบล อำเภอ และจังหวัด ได้รับการก่อสร้าง/ปรับปรุง	- ประชาชนได้รับความ สะดวกเร็วในการใช้ เส้นทางคมนาคมและมี ความเป็นระเบียบเรียบร้อย	สำนัก การช่าง
467	ก่อสร้างถนน คล. เชื่อมระหว่างตำบล สายบ้านโนนสูง ม.1 พต.ขุนหาญ - บ้านหนองบัว ม.6 ต.โนนสูง อ.ขุนหาญ จ.ศรีสะเกษ	- เพื่อให้ประชาชนทั่วไป สัญจรไปมาได้สะดวกเร็ว - เพื่อความเป็นระเบียบ เรียบร้อยของบ้านเมือง	กว้าง 6 ม. ยาว 1,500 ม. หนา 0.15 ม.	2,000,000 (งบ อบจ.)				จำนวนของถนนที่เป็น เส้นทางหลักเชื่อมระหว่าง ตำบล อำเภอ และจังหวัด ได้รับการก่อสร้าง/ปรับปรุง	- ประชาชนได้รับความ สะดวกเร็วในการใช้ เส้นทางคมนาคมและมี ความเป็นระเบียบเรียบร้อย	สำนัก การช่าง
468	ซ่อมปรับปรุงถนนหินคลุกเชื่อมระหว่างตำบล สายบ้านกระเจา ม.5 ต.โนนสูง - บ้านสวนป่า ม.17 ต.บักดอง อ.ขุนหาญ จ.ศรีสะเกษ	- เพื่อให้ประชาชนทั่วไป สัญจรไปมาได้สะดวกเร็ว - เพื่อความเป็นระเบียบ เรียบร้อยของบ้านเมือง	กว้าง 5 ม. ยาว 5,500 ม.		2,000,000 (งบ อบจ.)			จำนวนของถนนที่เป็น เส้นทางหลักเชื่อมระหว่าง ตำบล อำเภอ และจังหวัด ได้รับการก่อสร้าง/ปรับปรุง	- ประชาชนได้รับความ สะดวกเร็วในการใช้ เส้นทางคมนาคมและมี ความเป็นระเบียบเรียบร้อย	สำนัก การช่าง

## รายละเอียดโครงการพัฒนา

แผนพัฒนาท้องถิ่น (พ.ศ. 2561 - 2565)

องค์การบริหารส่วนจังหวัดศรีสะเกษ

ก. ยุทธศาสตร์จังหวัดที่ 1 พัฒนาโครงสร้างพื้นฐานและยกระดับการเกษตร การค้า และการท่องเที่ยวที่ได้มาตรฐานและแข่งขันได้

ข. ยุทธศาสตร์การพัฒนาขององค์กรปกครองส่วนท้องถิ่นในเขตจังหวัดที่ 1 การพัฒนาโครงสร้างพื้นฐาน ทรัพยากรธรรมชาติและสิ่งแวดล้อม

## 2 ยุทธศาสตร์ที่ 2 การพัฒนาทรัพยากรธรรมชาติและสิ่งแวดล้อม

## 2.1 ด้านบริการชุมชนและสังคม แผนงานคหะและชุมชน

ที่	โครงการ	วัตถุประสงค์	เป้าหมาย (ผลผลิตของโครงการ)	งบประมาณและที่ผ่านมา				ตัวชี้วัด (KPI)	ผลที่คาดว่าจะได้รับ	หน่วยงานรับผิดชอบหลัก
				2561 (บาท)	2562 (บาท)	2563 (บาท)	2564 (บาท)			
469	ซ่อมปรับปรุงถนนหินคลุกเชื่อมระหว่างตำบล สายบ้านหนองเก่า ม.8 ต.พราน - เขต ต.บักตอง อ.ขุนหาญ จ.ศรีสะเกษ	- เพื่อให้ประชาชนทั่วไปสัญจรไปมาได้สะดวกรวดเร็ว - เพื่อความเป็นระเบียบเรียบร้อยของบ้านเมือง	กว้าง 5 ม. ยาว 4,000 ม.				2,000,000 (งบอุดหนุน)	จำนวนของถนนที่เป็นเส้นทางการหลักเชื่อมระหว่างตำบล อำเภอ และจังหวัด ได้รับการก่อสร้าง/ปรับปรุง	- ประชาชนได้รับความสะดวกรวดเร็วในการใช้เส้นทางคมนาคมและมี ความเป็นระเบียบเรียบร้อย	สำนัก การช่าง
470	ซ่อมปรับปรุงถนนหินคลุกเชื่อมระหว่างตำบล สายทางบ้านบก ม.3 ต.โพธิ์กระสังข์ อ.ขุนหาญ - บ้านทุ่งชัย ม.17 ต.ปรีอใหญ่ อ.อุทุมพร จ.ศรีสะเกษ	- เพื่อให้ประชาชนทั่วไปสัญจรไปมาได้สะดวกรวดเร็ว - เพื่อความเป็นระเบียบเรียบร้อยของบ้านเมือง	กว้าง 5 ม. ยาว 6,000 ม.				2,000,000 (งบ อบจ.)	จำนวนของถนนที่เป็นเส้นทางการหลักเชื่อมระหว่างตำบล อำเภอ และจังหวัด ได้รับการก่อสร้าง/ปรับปรุง	- ประชาชนได้รับความสะดวกรวดเร็วในการใช้เส้นทางคมนาคมและมี ความเป็นระเบียบเรียบร้อย	สำนัก การช่าง
471	ซ่อมปรับปรุงถนนหินคลุกเชื่อมระหว่างตำบล สายบ้านหัวจันทน์ ม.4 ต.หัวจันทน์ - อ่างเก็บน้ำห้วยตาจูง ต.กันทรอม อ.ขุนหาญ จ.ศรีสะเกษ	- เพื่อให้ประชาชนทั่วไปสัญจรไปมาได้สะดวกรวดเร็ว - เพื่อความเป็นระเบียบเรียบร้อยของบ้านเมือง	กว้าง 5 ม. ยาว 7,000 ม.	2,000,000 (งบ อบจ.)				จำนวนของถนนที่เป็นเส้นทางการหลักเชื่อมระหว่างตำบล อำเภอ และจังหวัด ได้รับการก่อสร้าง/ปรับปรุง	- ประชาชนได้รับความสะดวกรวดเร็วในการใช้เส้นทางคมนาคมและมี ความเป็นระเบียบเรียบร้อย	สำนัก การช่าง
472	ซ่อมปรับปรุงถนนหินคลุกเชื่อมระหว่างตำบล สายบ้านกันทรอมน้อย ม.6 ต.กันทรอม - บ้านหนองขนาน ม.6 ต.โพธิ์กระสังข์ อ.ขุนหาญ จ.ศรีสะเกษ	- เพื่อให้ประชาชนทั่วไปสัญจรไปมาได้สะดวกรวดเร็ว - เพื่อความเป็นระเบียบเรียบร้อยของบ้านเมือง	กว้าง 5 ม. ยาว 3,500 ม.	500,000 (งบ อบจ.)				จำนวนของถนนที่เป็นเส้นทางการหลักเชื่อมระหว่างตำบล อำเภอ และจังหวัด ได้รับการก่อสร้าง/ปรับปรุง	- ประชาชนได้รับความสะดวกรวดเร็วในการใช้เส้นทางคมนาคมและมี ความเป็นระเบียบเรียบร้อย	สำนัก การช่าง

รายละเอียดโครงการพัฒนา  
แผนพัฒนาท้องถิ่น (พ.ศ. 2561 - 2565)

องค์การบริหารส่วนจังหวัดศรีสะเกษ

- ก. ยุทธศาสตร์จังหวัดที่ 1 พัฒนาโครงสร้างพื้นฐานและยกระดับการเกษตร การค้า และการท่องเที่ยวที่ได้มาตรฐานและแข่งขันได้  
ข. ยุทธศาสตร์การพัฒนาขององค์กรปกครองส่วนท้องถิ่นในเขตจังหวัดที่ 1 การพัฒนาโครงสร้างพื้นฐาน ทรัพยากรธรรมชาติและสิ่งแวดล้อม

2 ยุทธศาสตร์ที่ 2 การพัฒนาทรัพยากรธรรมชาติและสิ่งแวดล้อม

2.1 ด้านบริการชุมชนและสังคม แผนงานคหะและชุมชน

ที่	โครงการ	วัตถุประสงค์	เป้าหมาย (ผลผลิตของ โครงการ)	งบประมาณและที่ผ่านมา				ตัวชี้วัด (KPI)	ผลที่คาดว่าจะได้รับ	หน่วยงาน รับผิดชอบ หลัก
				2561 (บาท)	2562 (บาท)	2563 (บาท)	2564 (บาท)			
473	ซ่อมปรับปรุงถนนหินคลุกเชื่อมระหว่างตำบล สายทางบ้านหนองเก่า ม.8 ต.พราน - ต.ภูฝ้าย อ.ขุนหาญ จ.ศรีสะเกษ	- เพื่อให้ประชาชนทั่วไป สัญจรไปมาได้สะดวกเร็ว - เพื่อความเป็นระเบียบ เรียบร้อยของบ้านเมือง	กว้าง 4 ม. ยาว 5,000 ม.	500,000 (งบ อบจ.)				จำนวนของถนนที่เป็น เส้นทางหลักเชื่อมระหว่าง ตำบล อำเภอ และจังหวัด ได้รับการก่อสร้าง/ปรับปรุง	- ประชาชนได้รับความ สะดวกเร็วในการใช้ เส้นทางคมนาคมและมี ความเป็นระเบียบเรียบร้อย	สำนัก การช่าง
474	ซ่อมปรับปรุงถนนหินคลุกเชื่อมระหว่างตำบล สายทางบ้านหนองเก่า ม.8 ต.พราน อ.ขุนหาญ - ต.ทุ่งใหญ่ อ.กันทรลักษ์ จ.ศรีสะเกษ	- เพื่อให้ประชาชนทั่วไป สัญจรไปมาได้สะดวกเร็ว - เพื่อความเป็นระเบียบ เรียบร้อยของบ้านเมือง	กว้าง 4 ม. ยาว 6,000 ม.	500,000 (งบ อบจ.)				จำนวนของถนนที่เป็น เส้นทางหลักเชื่อมระหว่าง ตำบล อำเภอ และจังหวัด ได้รับการก่อสร้าง/ปรับปรุง	- ประชาชนได้รับความ สะดวกเร็วในการใช้ เส้นทางคมนาคมและมี ความเป็นระเบียบเรียบร้อย	สำนัก การช่าง
475	ซ่อมปรับปรุงถนนหินคลุกเชื่อมระหว่างตำบล สายทางบ้านค้อปอ ม.5 ต.ขุนหาญ - บ้านช้าง ม.7 ต.กันทรอม อ.ขุนหาญ จ.ศรีสะเกษ	- เพื่อให้ประชาชนทั่วไป สัญจรไปมาได้สะดวกเร็ว - เพื่อความเป็นระเบียบ เรียบร้อยของบ้านเมือง	กว้าง 4 ม. ยาว 3,000 ม.	1,000,000 (งบ อบจ.)				จำนวนของถนนที่เป็น เส้นทางหลักเชื่อมระหว่าง ตำบล อำเภอ และจังหวัด ได้รับการก่อสร้าง/ปรับปรุง	- ประชาชนได้รับความ สะดวกเร็วในการใช้ เส้นทางคมนาคมและมี ความเป็นระเบียบเรียบร้อย	สำนัก การช่าง
476	ซ่อมปรับปรุงถนนหินคลุกเชื่อมระหว่างตำบล สายทางบ้านโนนทองแดงพัฒนา ม.10 ต.กันทรอม อ.ขุนหาญ - ต.ดงรัก อ.ภูสิงห์ จ.ศรีสะเกษ	- เพื่อให้ประชาชนทั่วไป สัญจรไปมาได้สะดวกเร็ว - เพื่อความเป็นระเบียบ เรียบร้อยของบ้านเมือง	กว้าง 5 ม. ยาว 5,700 ม.	500,000 (งบ อบจ.)				จำนวนของถนนที่เป็น เส้นทางหลักเชื่อมระหว่าง ตำบล อำเภอ และจังหวัด ได้รับการก่อสร้าง/ปรับปรุง	- ประชาชนได้รับความ สะดวกเร็วในการใช้ เส้นทางคมนาคมและมี ความเป็นระเบียบเรียบร้อย	สำนัก การช่าง

รายละเอียดโครงการพัฒนา  
แผนพัฒนาท้องถิ่น (พ.ศ. 2561 - 2565)

องค์การบริหารส่วนจังหวัดศรีสะเกษ

- ก. ยุทธศาสตร์จังหวัดที่ 1 พัฒนาโครงสร้างพื้นฐานและยกระดับการเกษตร การค้า และการท่องเที่ยวที่ได้มาตรฐานและแข่งขันได้  
ข. ยุทธศาสตร์การพัฒนาขององค์กรปกครองส่วนท้องถิ่นในเขตจังหวัดที่ 1 การพัฒนาโครงสร้างพื้นฐาน ทรัพยากรธรรมชาติและสิ่งแวดล้อม

2 ยุทธศาสตร์ที่ 2 การพัฒนาทรัพยากรธรรมชาติและสิ่งแวดล้อม

2.1 ด้านบริการชุมชนและสังคม แผนงานคหะและชุมชน

ที่	โครงการ	วัตถุประสงค์	เป้าหมาย (ผลผลิตของ โครงการ)	งบประมาณและที่ผ่านมา				ตัวชี้วัด (KPI)	ผลที่คาดว่าจะได้รับ	หน่วยงาน รับผิดชอบ หลัก
				2561 (บาท)	2562 (บาท)	2563 (บาท)	2564 (บาท)			
477	ซ่อมปรับปรุงถนนหินคลุกเชื่อมระหว่างตำบล สายบ้านเขวาส.2 ต.โพธิ์ซังค์ - บ้านหนองจิก ส.2 ต.คูฝ้าย อ.ขุนหาญ จ.ศรีสะเกษ	- เพื่อให้ประชาชนทั่วไป สัญจรไปมาได้สะดวกรวดเร็ว - เพื่อความเป็นระเบียบ เรียบร้อยของบ้านเมือง	กว้าง 5 ม. ยาว 4,000 ม.		2,000,000 (งบ อบจ.)			จำนวนของถนนที่เป็น เส้นทางหลักเชื่อมระหว่าง ตำบล อำเภอ และจังหวัด ได้รับการก่อสร้าง/ปรับปรุง	- ประชาชนได้รับความ สะดวกรวดเร็วในการใช้ เส้นทางคมนาคมและมี ความเป็นระเบียบเรียบร้อย	สำนัก การช่าง
478	ซ่อมปรับปรุงถนนหินคลุกเชื่อมระหว่างตำบล สายบ้านซำซึ้งเหล็ก ส.10 ต.พราน - ทางหลวงหมายเลข 2127 อ.ขุนหาญ จ.ศรีสะเกษ	- เพื่อให้ประชาชนทั่วไป สัญจรไปมาได้สะดวกรวดเร็ว - เพื่อความเป็นระเบียบ เรียบร้อยของบ้านเมือง	กว้าง 5 ม. ยาว 5,300 ม.		2,000,000 (งบ อบจ.)			จำนวนของถนนที่เป็น เส้นทางหลักเชื่อมระหว่าง ตำบล อำเภอ และจังหวัด ได้รับการก่อสร้าง/ปรับปรุง	- ประชาชนได้รับความ สะดวกรวดเร็วในการใช้ เส้นทางคมนาคมและมี ความเป็นระเบียบเรียบร้อย	สำนัก การช่าง
479	ซ่อมปรับปรุงถนนหินคลุกเชื่อมระหว่างตำบล สายบ้านซำซึ้งโหมง ส.7 ต.ไพร อ.ขุนหาญ - บ้านพิงพวย ส.1 ต.พิงพวย อ.ศรีรัตนะ จ.ศรีสะเกษ	- เพื่อให้ประชาชนทั่วไป สัญจรไปมาได้สะดวกรวดเร็ว - เพื่อความเป็นระเบียบ เรียบร้อยของบ้านเมือง	กว้าง 5 ม. ยาว 8,200 ม.		2,000,000 (งบ อบจ.)			จำนวนของถนนที่เป็น เส้นทางหลักเชื่อมระหว่าง ตำบล อำเภอ และจังหวัด ได้รับการก่อสร้าง/ปรับปรุง	- ประชาชนได้รับความ สะดวกรวดเร็วในการใช้ เส้นทางคมนาคมและมี ความเป็นระเบียบเรียบร้อย	สำนัก การช่าง
480	ซ่อมปรับปรุงถนน หินคลุก เชื่อมระหว่างตำบล สายบ้านกระเจา ส.5 ต.โนนสูง - บ้านหลักหินใหม่ ส.18 ต.บักดอง อ.ขุนหาญ จ.ศรีสะเกษ	- เพื่อให้ประชาชนทั่วไป สัญจรไปมาได้สะดวกรวดเร็ว - เพื่อความเป็นระเบียบ เรียบร้อยของบ้านเมือง	กว้าง 6 ม. ยาว 5,000 ม.	500,000 (งบ อบจ.)		2,000,000 (งบบุคลากร)		จำนวนของถนนที่เป็น เส้นทางหลักเชื่อมระหว่าง ตำบล อำเภอ และจังหวัด ได้รับการก่อสร้าง/ปรับปรุง	- ประชาชนได้รับความ สะดวกรวดเร็วในการใช้ เส้นทางคมนาคมและมี ความเป็นระเบียบเรียบร้อย	สำนัก การช่าง



รายละเอียดโครงการพัฒนา  
แผนพัฒนาท้องถิ่น (พ.ศ. 2561 - 2565)

องค์การบริหารส่วนจังหวัดศรีสะเกษ

- ก. ยุทธศาสตร์จังหวัดที่ 1 พัฒนาโครงสร้างพื้นฐานและยกระดับการเกษตร การค้า และการท่องเที่ยวที่ได้มาตรฐานและแข่งขันได้  
ข. ยุทธศาสตร์การพัฒนาขององค์กรปกครองส่วนท้องถิ่นในเขตจังหวัดที่ 1 การพัฒนาโครงสร้างพื้นฐาน ทรัพยากรธรรมชาติและสิ่งแวดล้อม

2 ยุทธศาสตร์ที่ 2 การพัฒนาทรัพยากรธรรมชาติและสิ่งแวดล้อม

2.1 ด้านบริการชุมชนและสังคม แผนงานคหะและชุมชน

ที่	โครงการ	วัตถุประสงค์	เป้าหมาย (ผลผลิตของ โครงการ)	งบประมาณและที่ผ่านมา				ตัวชี้วัด (KPI)	ผลที่คาดว่าจะได้รับ	หน่วยงาน รับผิดชอบ หลัก
				2561 (บาท)	2562 (บาท)	2563 (บาท)	2564 (บาท)			
481	อำเภอชุมชนพายุ ก่อสร้างถนน คล. เชื่อมระหว่างตำบล สายบ้านหนองบัว ม.6 ต.โนนสูง - บ้านสวนป่า ม.17 ต.บักดอง อ.ขุนหาญ จ.ศรีสะเกษ	- เพื่อให้ประชาชนทั่วไป สัญจรไปมาได้สะดวกเร็ว - เพื่อความเป็นระเบียบ เรียบร้อยของบ้านเมือง	กว้าง 5 ม. ยาว 6,000 ม. หนา 0.15 ม.		2,000,000 (งบ อบจ.)			จำนวนของถนนที่เป็น เส้นทางหลักเชื่อมระหว่าง ตำบล อำเภอ และจังหวัด ได้รับการก่อสร้าง/ปรับปรุง	- ประชาชนได้รับความ สะดวกเร็วในการใช้ เส้นทางคมนาคมและมี ความเป็นระเบียบเรียบร้อย	สำนัก การช่าง
482	ก่อสร้างถนน คล. เชื่อมระหว่างตำบล สายบ้านกระเจา ม.5 ต.โนนสูง - บ้านตระกูลชัย ม.14 ต.บักดอง อ.ขุนหาญ จ.ศรีสะเกษ	- เพื่อให้ประชาชนทั่วไป สัญจรไปมาได้สะดวกเร็ว - เพื่อความเป็นระเบียบ เรียบร้อยของบ้านเมือง	กว้าง 5 ม. ยาว 3,000 ม. หนา 0.15 ม.		2,000,000 (งบ อบจ.)			จำนวนของถนนที่เป็น เส้นทางหลักเชื่อมระหว่าง ตำบล อำเภอ และจังหวัด ได้รับการก่อสร้าง/ปรับปรุง	- ประชาชนได้รับความ สะดวกเร็วในการใช้ เส้นทางคมนาคมและมี ความเป็นระเบียบเรียบร้อย	สำนัก การช่าง
483	ก่อสร้างถนน คล. เชื่อมระหว่างตำบล สายบ้านโพธิ์วงค์ ม.1 - หนองปรือ - บ้านโนนสันติสุข ม.8 ต.โพธิ์วงค์ - ต.คูฝ้าย อ.ขุนหาญ จ.ศรีสะเกษ	- เพื่อให้ประชาชนทั่วไป สัญจรไปมาได้สะดวกเร็ว - เพื่อความเป็นระเบียบ เรียบร้อยของบ้านเมือง	กว้าง 5 ม. ยาว 4,000 ม. หนา 0.15 ม.		2,000,000 (งบ อบจ.)			จำนวนของถนนที่เป็น เส้นทางหลักเชื่อมระหว่าง ตำบล อำเภอ และจังหวัด ได้รับการก่อสร้าง/ปรับปรุง	- ประชาชนได้รับความ สะดวกเร็วในการใช้ เส้นทางคมนาคมและมี ความเป็นระเบียบเรียบร้อย	สำนัก การช่าง
484	ก่อสร้างถนน คล. เชื่อมระหว่างตำบล สายบ้านลำโรงเกียรติ ม.8 - บ้านทับทิมสยาม 07 ม.15 ต.บักดอง อ.ขุนหาญ จ.ศรีสะเกษ - ขายนแดน	- เพื่อให้ประชาชนทั่วไป สัญจรไปมาได้สะดวกเร็ว - เพื่อความเป็นระเบียบ เรียบร้อยของบ้านเมือง	กว้าง 5 ม. ยาว 4,000 ม. หนา 0.15 ม.		2,000,000 (งบ อบจ.)			จำนวนของถนนที่เป็น เส้นทางหลักเชื่อมระหว่าง ตำบล อำเภอ และจังหวัด ได้รับการก่อสร้าง/ปรับปรุง	- ประชาชนได้รับความ สะดวกเร็วในการใช้ เส้นทางคมนาคมและมี ความเป็นระเบียบเรียบร้อย	สำนัก การช่าง

รายละเอียดโครงการพัฒนา  
แผนพัฒนาท้องถิ่น (พ.ศ. 2561 - 2565)

องค์การบริหารส่วนจังหวัดศรีสะเกษ

- ก. ยุทธศาสตร์จังหวัดที่ 1 พัฒนาโครงสร้างพื้นฐานและยกระดับการเกษตร การค้า และการท่องเที่ยวที่ได้มาตรฐานและแข่งขันได้  
ข. ยุทธศาสตร์การพัฒนาขององค์กรปกครองส่วนท้องถิ่นในเขตจังหวัดที่ 1 การพัฒนาโครงสร้างพื้นฐาน ทรัพยากรธรรมชาติและสิ่งแวดล้อม

2 ยุทธศาสตร์ที่ 2 การพัฒนาทรัพยากรธรรมชาติและสิ่งแวดล้อม

2.1 ด้านบริการชุมชนและสังคม แผนงานคหะและชุมชน

ที่	โครงการ	วัตถุประสงค์	เป้าหมาย (ผลผลิตของ โครงการ)	งบประมาณและที่ผ่านมา				ตัวชี้วัด (KPI)	ผลที่คาดว่าจะได้รับ	หน่วยงาน รับผิดชอบ หลัก
				2561 (บาท)	2562 (บาท)	2563 (บาท)	2564 (บาท)			
485	อโศกชุมชนไทย ก่อสร้างถนน คสล. เชื่อมระหว่างตำบล สายทางบ้านหัว ม.7 ต.ลี - บ้านโนนสะอาด ม.17 ต.พราน อ.ขุนหาญ จ.ศรีสะเกษ	- เพื่อให้ประชาชนทั่วไป สัญจรไปมาได้สะดวกเร็ว - เพื่อความเป็นระเบียบ เรียบร้อยของบ้านเมือง	กว้าง 5 ม. ยาว 3,000 ม. หนา 0.15 ม.		2,000,000 (งบ อบจ.)			จำนวนของถนนที่เป็น เส้นทางหลักเชื่อมระหว่าง ตำบล อำเภอ และจังหวัด ได้รับการก่อสร้าง/ปรับปรุง ได้	- ประชาชนได้รับความ สะดวกเร็วในการใช้ เส้นทางคมนาคมและมี ความเป็นระเบียบเรียบร้อย	สำนัก การช่าง
486	ก่อสร้างถนน คสล. เชื่อมระหว่างตำบล สายบ้านโคกระเวียง ม.3 ต.ขุนหาญ - บ้านโคกพยอม ม.4 ต.โพธิ์กระสังข์ อ.ขุนหาญ จ.ศรีสะเกษ	- เพื่อให้ประชาชนทั่วไป สัญจรไปมาได้สะดวกเร็ว - เพื่อความเป็นระเบียบ เรียบร้อยของบ้านเมือง	กว้าง 4 ม. ยาว 2,000 ม. หนา 0.15 ม.		2,000,000 (งบ อบจ.)			จำนวนของถนนที่เป็น เส้นทางหลักเชื่อมระหว่าง ตำบล อำเภอ และจังหวัด ได้รับการก่อสร้าง/ปรับปรุง ได้	- ประชาชนได้รับความ สะดวกเร็วในการใช้ เส้นทางคมนาคมและมี ความเป็นระเบียบเรียบร้อย	สำนัก การช่าง
487	ซ่อมปรับปรุงถนนลูกรัง เชื่อมระหว่างตำบล สายทาง บ้านนันทรมใต้ ม.4 - บ้านจองกอ ม.2 ต.กันทรอม อ.ขุนหาญ จ.ศรีสะเกษ	- เพื่อให้ประชาชนทั่วไป สัญจรไปมาได้สะดวกเร็ว - เพื่อความเป็นระเบียบ เรียบร้อยของบ้านเมือง	กว้าง 5 ม. ยาว 4,000 ม.			2,000,000 (งบอุดหนุน)		จำนวนของถนนที่เป็น เส้นทางหลักเชื่อมระหว่าง ตำบล อำเภอ และจังหวัด ได้รับการก่อสร้าง/ปรับปรุง ได้	- ประชาชนได้รับความ สะดวกเร็วในการใช้ เส้นทางคมนาคมและมี ความเป็นระเบียบเรียบร้อย	สำนัก การช่าง
488	ซ่อมปรับปรุงถนนลูกรัง เชื่อมระหว่างตำบล สายทาง บ้านกระมัด ม.3 - บ้านตาหมื่น ม.5 ต.โพธิ์กระสังข์ อ.ศรีสะเกษ	- เพื่อให้ประชาชนทั่วไป สัญจรไปมาได้สะดวกเร็ว - เพื่อความเป็นระเบียบ เรียบร้อยของบ้านเมือง	กว้าง 6 ม. ยาว 4,500 ม.			2,000,000 (งบอุดหนุน)		จำนวนของถนนที่เป็น เส้นทางหลักเชื่อมระหว่าง ตำบล อำเภอ และจังหวัด ได้รับการก่อสร้าง/ปรับปรุง ได้	- ประชาชนได้รับความ สะดวกเร็วในการใช้ เส้นทางคมนาคมและมี ความเป็นระเบียบเรียบร้อย	สำนัก การช่าง

รายละเอียดโครงการพัฒนา  
แผนพัฒนาท้องถิ่น (พ.ศ. 2561 - 2565)

องค์การบริหารส่วนจังหวัดศรีสะเกษ

- ก. ยุทธศาสตร์จังหวัดที่ 1 พัฒนาโครงสร้างพื้นฐานและภาวะระดับสินค้าการเกษตร การค้า และการท่องเที่ยวที่ได้มาตรฐานและแข่งขันได้  
ข. ยุทธศาสตร์การพัฒนาขององค์กรปกครองส่วนท้องถิ่นในเขตจังหวัดที่ 1 การพัฒนาโครงสร้างพื้นฐาน ทรัพยากรธรรมชาติและสิ่งแวดล้อม

2 ยุทธศาสตร์ที่ 2 การพัฒนาทรัพยากรธรรมชาติและสิ่งแวดล้อม

2.1 ด้านบริการชุมชนและสังคม แผนงานคหะและชุมชน

ที่	โครงการ	วัตถุประสงค์	เป้าหมาย (ผลผลิตของ โครงการ)	งบประมาณและที่ผ่านมา				ตัวชี้วัด (KPI)	ผลที่คาดว่าจะได้รับ	หน่วยงาน รับผิดชอบ หลัก
				2561 (บาท)	2562 (บาท)	2563 (บาท)	2564 (บาท)			
489	ซ่อมปรับปรุงถนนลูกรัง เชื่อมระหว่างตำบล สายทาง บ้านหนองประดิษฐ์ ม.5 - บ้านหนองขนาน ม.6 ต.โพธิ์กระสังข์ อ.ขุนหาญ จ.ศรีสะเกษ	- เพื่อให้ประชาชนทั่วไป สัญจรไปมาได้สะดวกรวดเร็ว - เพื่อความเป็นระเบียบ เรียบร้อยของบ้านเมือง	กว้าง 5 ม. ยาว 6,000 ม.			2,000,000 (งบอุดหนุน)		จำนวนของถนนที่เป็น เส้นทางหลักเชื่อมระหว่าง ตำบล อำเภอ และจังหวัด ได้รับการก่อสร้าง/ปรับปรุง	- ประชาชนได้รับความ สะดวกรวดเร็วในการใช้ เส้นทางคมนาคมและมี ความเป็นระเบียบเรียบร้อย	สำนัก การช่าง
490	ก่อสร้างสะพาน คสล. เชื่อมระหว่างตำบล สายบ้านหัว ม.7 ต.ลิ - บ้านดอนข่า ม.5 ต.พราน อ.ขุนหาญ จ.ศรีสะเกษ	- เพื่อให้ประชาชนทั่วไป สัญจรไปมาได้สะดวกรวดเร็ว - เพื่อความเป็นระเบียบ เรียบร้อยของบ้านเมือง	กว้าง 8 ม. ยาว 30 ม.	2,000,000 (งบ อบจ.)				จำนวนสะพาน/ทางเท้า และท่อระบายน้ำ ได้รับ การก่อสร้าง/ปรับปรุง เพิ่มขึ้น	- ประชาชนได้รับความ สะดวกรวดเร็วในการใช้ เส้นทางคมนาคมและมี ความเป็นระเบียบเรียบร้อย	สำนัก การช่าง
491	ก่อสร้างสะพาน คสล. เชื่อมระหว่างตำบล สายบ้านกระเบา ม.4 ต.โนนสูง - บ้านกันตรวด ม.1 ต.หัวจันทร์ อ.ขุนหาญ จ.ศรีสะเกษ	- เพื่อให้ประชาชนทั่วไป สัญจรไปมาได้สะดวกรวดเร็ว - เพื่อความเป็นระเบียบ เรียบร้อยของบ้านเมือง	กว้าง 8 ม. ยาว 12 ม.	2,000,000 (งบ อบจ.)				จำนวนสะพาน/ทางเท้า และท่อระบายน้ำ ได้รับ การก่อสร้าง/ปรับปรุง เพิ่มขึ้น	- ประชาชนได้รับความ สะดวกรวดเร็วในการใช้ เส้นทางคมนาคมและมี ความเป็นระเบียบเรียบร้อย	สำนัก การช่าง
492	ซ่อมปรับปรุงถนนหินคลุกเชื่อมระหว่าง ตำบล สายบ้านสุขสมบูรณ์ ม.13 - บ้านดอนข่า ม.5 ต.บักตอง - เขต ต.ลิ อ.ขุนหาญ จ.ศรีสะเกษ	- เพื่อให้ประชาชนทั่วไป สัญจรไปมาได้สะดวกรวดเร็ว - เพื่อความเป็นระเบียบ เรียบร้อยของบ้านเมือง	กว้าง 4 ม. ยาว 2,000 ม.			1,500,000 (งบ อบจ.)		จำนวนของถนนที่เป็น เส้นทางหลักเชื่อมระหว่าง ตำบล อำเภอ และจังหวัด ได้รับการก่อสร้าง/ปรับปรุง	- ประชาชนได้รับความ สะดวกรวดเร็วในการใช้ เส้นทางคมนาคมและมี ความเป็นระเบียบเรียบร้อย	สำนัก การช่าง

รายละเอียดโครงการพัฒนา  
แผนพัฒนาท้องถิ่น (พ.ศ. 2561 - 2565)

องค์การบริหารส่วนจังหวัดศรีสะเกษ

ก. ยุทธศาสตร์จังหวัดที่ 1 พัฒนาโครงสร้างพื้นฐานและยกระดับการเกษตร การค้า และการท่องเที่ยวที่ได้มาตรฐานและแข่งขันได้  
ข. ยุทธศาสตร์การพัฒนาขององค์กรปกครองส่วนท้องถิ่นในเขตจังหวัดที่ 1 การพัฒนาโครงสร้างพื้นฐาน ทรัพยากรธรรมชาติและสิ่งแวดล้อม

2 ยุทธศาสตร์ที่ 2 การพัฒนาทรัพยากรธรรมชาติและสิ่งแวดล้อม

2.1 ด้านบริการชุมชนและสังคม แผนงานคหะและชุมชน

ที่	โครงการ	วัตถุประสงค์	เป้าหมาย (ผลผลิตของ โครงการ)	งบประมาณและที่ผ่านมา					ตัวชี้วัด (KPI)	ผลที่คาดว่าจะได้รับ	หน่วยงาน รับผิดชอบ หลัก
				2561 (บาท)	2562 (บาท)	2563 (บาท)	2564 (บาท)	2565 (บาท)			
493	ซ่อมปรับปรุงถนนหินคลุกเชื่อมระหว่างตำบล สายบ้านโคกขอม ม.4 ต.โพธิ์กระสังข์ อ.ขุนหาญ - เขต ต.ลำโรงพัฒนา อ.ไพรบึง จ.ศรีสะเกษ	- เพื่อให้ประชาชนทั่วไปสัญจรไปมาได้สะดวกเร็ว - เพื่อความเป็นระเบียบเรียบร้อยของบ้านเมือง	กว้าง 4 ม. ยาว 3,500 ม.				2,000,000 (งบอุดหนุน)		จำนวนของถนนที่เป็นเส้นทางการหลักเชื่อมระหว่างตำบล อำเภอ และจังหวัด ได้รับการก่อสร้าง/ปรับปรุง	- ประชาชนได้รับความสะดวกเร็วในการใช้เส้นทางคมนาคมและมี ความเป็นระเบียบเรียบร้อย	สำนักงานการช่าง
494	ซ่อมปรับปรุงถนนหินคลุกเชื่อมระหว่างตำบล สายบ้านโพธิ์กระสังข์เหนือ ม.12 ต.โพธิ์กระสังข์ อ.ขุนหาญ - บ้านตาจวน ม.10 ต.ลำโรงพัฒนา อ.ไพรบึง จ.ศรีสะเกษ	- เพื่อให้ประชาชนทั่วไปสัญจรไปมาได้สะดวกเร็ว - เพื่อความเป็นระเบียบเรียบร้อยของบ้านเมือง	กว้าง 4 ม. ยาว 2,500 ม.	500,000 (งบ อบจ.)					จำนวนของถนนที่เป็นเส้นทางการหลักเชื่อมระหว่างตำบล อำเภอ และจังหวัด ได้รับการก่อสร้าง/ปรับปรุง	- ประชาชนได้รับความสะดวกเร็วในการใช้เส้นทางคมนาคมและมี ความเป็นระเบียบเรียบร้อย	สำนักงานการช่าง
495	ซ่อมปรับปรุงถนนหินคลุกเชื่อมระหว่างตำบล สายบ้านโพธิ์กระสังข์ ม.2 ต.โพธิ์กระสังข์ อ.ขุนหาญ - บ้านสะเดาน้อย ม.3 ต.ลำโรงพัฒนา อ.ไพรบึง จ.ศรีสะเกษ	- เพื่อให้ประชาชนทั่วไปสัญจรไปมาได้สะดวกเร็ว - เพื่อความเป็นระเบียบเรียบร้อยของบ้านเมือง	กว้าง 4 ม. ยาว 3,000 ม.	500,000 (งบ อบจ.)					จำนวนของถนนที่เป็นเส้นทางการหลักเชื่อมระหว่างตำบล อำเภอ และจังหวัด ได้รับการก่อสร้าง/ปรับปรุง	- ประชาชนได้รับความสะดวกเร็วในการใช้เส้นทางคมนาคมและมี ความเป็นระเบียบเรียบร้อย	สำนักงานการช่าง
496	ซ่อมปรับปรุงถนนหินคลุกเชื่อมระหว่างตำบล สายบ้านตา ม.1 - บ้านจำ ม.7 ต.โพธิ์กระสังข์ อ.ขุนหาญ - เขต ต.กันทรอม อ.ขุนหาญ จ.ศรีสะเกษ	- เพื่อให้ประชาชนทั่วไปสัญจรไปมาได้สะดวกเร็ว - เพื่อความเป็นระเบียบเรียบร้อยของบ้านเมือง	กว้าง 4 ม. ยาว 3,000 ม.	500,000 (งบ อบจ.)					จำนวนของถนนที่เป็นเส้นทางการหลักเชื่อมระหว่างตำบล อำเภอ และจังหวัด ได้รับการก่อสร้าง/ปรับปรุง	- ประชาชนได้รับความสะดวกเร็วในการใช้เส้นทางคมนาคมและมี ความเป็นระเบียบเรียบร้อย	สำนักงานการช่าง

## รายละเอียดโครงการพัฒนา

แผนพัฒนาท้องถิ่น (พ.ศ. 2561 - 2565)

องค์การบริหารส่วนจังหวัดศรีสะเกษ

ก. ยุทธศาสตร์จังหวัดที่ 1 พัฒนาโครงสร้างพื้นฐานและยกระดับคุณภาพชีวิตของประชาชน การค้า และการท่องเที่ยวที่ได้มาตรฐานและแข่งขันได้

ข. ยุทธศาสตร์การพัฒนาขององค์กรปกครองส่วนท้องถิ่นในเขตจังหวัดที่ 1 การพัฒนาโครงสร้างพื้นฐาน ทรัพยากรธรรมชาติและสิ่งแวดล้อม

## 2 ยุทธศาสตร์ที่ 2 การพัฒนาทรัพยากรธรรมชาติและสิ่งแวดล้อม

## 2.1 ด้านบริการชุมชนและสังคม แผนงานและชุมชน

ที่	โครงการ	วัตถุประสงค์	เป้าหมาย (ผลผลิตของโครงการ)	งบประมาณและที่ผ่านมา				ตัวชี้วัด (KPI)	ผลที่คาดว่าจะได้รับ	หน่วยงานรับผิดชอบหลัก
				2561 (บาท)	2562 (บาท)	2563 (บาท)	2564 (บาท)			
497	ซ่อมปรับปรุงถนนหินคลุกเชื่อมระหว่างตำบล สายทางบ้านกราม ม.2 ต.ไพร่ - ทางหลวงหมายเลข 24 (จุดที่ 1 - เดิมจุดม) อ.ขุนหาญ จ.ศรีสะเกษ	- เพื่อให้ประชาชนทั่วไปสัญจรไปมาได้สะดวกรวดเร็ว - เพื่อความเป็นระเบียบเรียบร้อยของบ้านเมือง	กว้าง 5 ม. ยาว 2,000 ม.			1,000,000 (งบ อบจ.)	1,000,000 (งบ อบจ.)	จำนวนของถนนที่เป็นเส้นทางการหลักเชื่อมระหว่างตำบล อำเภอ และจังหวัด ได้รับการก่อสร้าง/ปรับปรุง	- ประชาชนได้รับความสะดวกรวดเร็วในการใช้เส้นทางคมนาคมและมี ความเป็นระเบียบเรียบร้อย	สำนักงานการช่าง
498	ซ่อมปรับปรุงถนนหินคลุกเชื่อมระหว่างตำบล สายทางบ้านสนามแจ้ง ม.8 - บ้านหนองใหญ่ ม.4 ต.ไพร่ อ.ขุนหาญ - เขต ต.พิงพาย อ.ศรีรัตนะ จ.ศรีสะเกษ	- เพื่อให้ประชาชนทั่วไปสัญจรไปมาได้สะดวกรวดเร็ว - เพื่อความเป็นระเบียบเรียบร้อยของบ้านเมือง	กว้าง 5 ม. ยาว 1,800 ม.			1,000,000 (งบ อบจ.)	900,000 (งบ อบจ.)	จำนวนของถนนที่เป็นเส้นทางการหลักเชื่อมระหว่างตำบล อำเภอ และจังหวัด ได้รับการก่อสร้าง/ปรับปรุง	- ประชาชนได้รับความสะดวกรวดเร็วในการใช้เส้นทางคมนาคมและมี ความเป็นระเบียบเรียบร้อย	สำนักงานการช่าง
499	ซ่อมปรับปรุงถนนหินคลุกเชื่อมระหว่างตำบล สายทางบ้านโนนสะอาด ม.11 ต.ไพร่ อ.ขุนหาญ - เขต ต.พิงพาย อ.ศรีรัตนะ จ.ศรีสะเกษ	- เพื่อให้ประชาชนทั่วไปสัญจรไปมาได้สะดวกรวดเร็ว - เพื่อความเป็นระเบียบเรียบร้อยของบ้านเมือง	กว้าง 4 ม. ยาว 1,400 ม.			1,200,000 (งบ อบจ.)		จำนวนของถนนที่เป็นเส้นทางการหลักเชื่อมระหว่างตำบล อำเภอ และจังหวัด ได้รับการก่อสร้าง/ปรับปรุง	- ประชาชนได้รับความสะดวกรวดเร็วในการใช้เส้นทางคมนาคมและมี ความเป็นระเบียบเรียบร้อย	สำนักงานการช่าง
500	ซ่อมปรับปรุงถนนหินคลุกเชื่อมระหว่างตำบล สายทางบ้านโนนสะอาด ม.10 ต.ไพร่ อ.ขุนหาญ - เขต ต.พิงพาย อ.ศรีรัตนะ จ.ศรีสะเกษ	- เพื่อให้ประชาชนทั่วไปสัญจรไปมาได้สะดวกรวดเร็ว - เพื่อความเป็นระเบียบเรียบร้อยของบ้านเมือง	กว้าง 4 ม. ยาว 1,900 ม.			1,600,000 (งบ อบจ.)		จำนวนของถนนที่เป็นเส้นทางการหลักเชื่อมระหว่างตำบล อำเภอ และจังหวัด ได้รับการก่อสร้าง/ปรับปรุง	- ประชาชนได้รับความสะดวกรวดเร็วในการใช้เส้นทางคมนาคมและมี ความเป็นระเบียบเรียบร้อย	สำนักงานการช่าง

รายละเอียดโครงการพัฒนา  
แผนพัฒนาท้องถิ่น (พ.ศ. 2561 - 2565)

องค์การบริหารส่วนจังหวัดศรีสะเกษ

ก. ยุทธศาสตร์จังหวัดที่ 1 พัฒนาโครงสร้างพื้นฐานและยกระดับคุณภาพชีวิตของประชาชน การค้า และการท่องเที่ยวที่ได้มาตรฐานและแข่งขันได้  
ข. ยุทธศาสตร์การพัฒนาขององค์กรปกครองส่วนท้องถิ่นในเขตจังหวัดที่ 1 การพัฒนาโครงสร้างพื้นฐาน ทรัพยากรธรรมชาติและสิ่งแวดล้อม

2 ยุทธศาสตร์ที่ 2 การพัฒนาทรัพยากรธรรมชาติและสิ่งแวดล้อม

2.1 ด้านบริการชุมชนและสังคม แผนงานเขตและชุมชน

ที่	โครงการ	วัตถุประสงค์	เป้าหมาย (ผลผลิตของ โครงการ)	งบประมาณและที่ผ่านมา					ตัวชี้วัด (KPI)	ผลที่คาดว่าจะได้รับ	หน่วยงาน รับผิดชอบ หลัก
				2561 (บาท)	2562 (บาท)	2563 (บาท)	2564 (บาท)	2565 (บาท)			
501	ซ่อมปรับปรุงถนนหินคลุกเชื่อมระหว่างตำบลสาย ทางบ้านหนองลึก ม.2 ต.ภูไถย - เขตตำบลโพธิ์วงษ์ อ.ขุนหาญ จ.ศรีสะเกษ	อำนวยการขุดถนน - เพื่อให้ประชาชนทั่วไป สัญจรไปมาได้สะดวกรวดเร็ว - เพื่อความเป็นระเบียบ เรียบร้อยของบ้านเมือง	กว้าง 4 ม. ยาว 800 ม.			700,000 (ขบ อบจ.)			จำนวนของถนนที่เป็น เส้นทางหลักเชื่อมระหว่าง ตำบล อำเภอ และจังหวัด ได้รับการก่อสร้าง/ปรับปรุง	- ประชาชนได้รับความ สะดวกรวดเร็วในการใช้ เส้นทางคมนาคมและมี ความเป็นระเบียบเรียบร้อย	สำนักงานการช่าง
502	ซ่อมปรับปรุงถนนหินคลุกเชื่อมระหว่างตำบล สาย ทางบ้านซำ ม.7 - บ้านหนองขนาน ม.6 ต.โพธิ์กระสังข์ อ.ขุนหาญ - เขต อ.อุทุมพร จ.ศรีสะเกษ	อำนวยการขุดถนน - เพื่อให้ประชาชนทั่วไป สัญจรไปมาได้สะดวกรวดเร็ว - เพื่อความเป็นระเบียบ เรียบร้อยของบ้านเมือง	กว้าง 4 ม. ยาว 1,200 ม.			1,000,000 (ขบ อบจ.)			จำนวนของถนนที่เป็น เส้นทางหลักเชื่อมระหว่าง ตำบล อำเภอ และจังหวัด ได้รับการก่อสร้าง/ปรับปรุง	- ประชาชนได้รับความ สะดวกรวดเร็วในการใช้ เส้นทางคมนาคมและมี ความเป็นระเบียบเรียบร้อย	สำนักงานการช่าง
503	ซ่อมปรับปรุงถนนหินคลุกเชื่อมระหว่างตำบล สาย ทางบ้านตาตา ม.1 ต.โพธิ์กระสังข์ - เขต ต.กันทรอม อ.ขุนหาญ จ.ศรีสะเกษ พิกัดเริ่มต้น 14.613707 N 104.330937 E พิกัดสิ้นสุด 14.603274 N 104.332559 E	อำนวยการขุดถนน - เพื่อให้ประชาชนทั่วไป สัญจรไปมาได้สะดวกรวดเร็ว - เพื่อความเป็นระเบียบ เรียบร้อยของบ้านเมือง	กว้าง 4 ม. ยาว 1,400 ม.			1,200,000 (ขบ อบจ.)			จำนวนของถนนที่เป็น เส้นทางหลักเชื่อมระหว่าง ตำบล อำเภอ และจังหวัด ได้รับการก่อสร้าง/ปรับปรุง	- ประชาชนได้รับความ สะดวกรวดเร็วในการใช้ เส้นทางคมนาคมและมี ความเป็นระเบียบเรียบร้อย	สำนักงานการช่าง
504	ซ่อมปรับปรุงถนนหินคลุกเชื่อมระหว่างตำบล สาย ทางบ้านกันทรอม (สนง.ทต.กันทรอม) ม.1 ต.กันทรอม - เขต ต.โพธิ์กระสังข์ อ.ขุนหาญ จ.ศรีสะเกษ พิกัดเริ่มต้น 14.607771 N 104.320140 E พิกัดสิ้นสุด 14.597560 N 104.320679 E	อำนวยการขุดถนน - เพื่อให้ประชาชนทั่วไป สัญจรไปมาได้สะดวกรวดเร็ว - เพื่อความเป็นระเบียบ เรียบร้อยของบ้านเมือง	กว้าง 4 ม. ยาว 1,200 ม.			1,200,000 (ขบ อบจ.)			จำนวนของถนนที่เป็น เส้นทางหลักเชื่อมระหว่าง ตำบล อำเภอ และจังหวัด ได้รับการก่อสร้าง/ปรับปรุง	- ประชาชนได้รับความ สะดวกรวดเร็วในการใช้ เส้นทางคมนาคมและมี ความเป็นระเบียบเรียบร้อย	สำนักงานการช่าง

รายละเอียดโครงการพัฒนา  
แผนพัฒนาท้องถิ่น (พ.ศ. 2561 - 2565)

องค์การบริหารส่วนจังหวัดศรีสะเกษ

ก. ยุทธศาสตร์จังหวัดที่ 1 พัฒนาโครงสร้างพื้นฐานและยกระดับคุณภาพชีวิตและยกระดับขีดความสามารถในการแข่งขันได้  
ข. ยุทธศาสตร์การพัฒนาขององค์กรปกครองส่วนท้องถิ่นในเขตจังหวัดที่ 1 การพัฒนาโครงสร้างพื้นฐาน ทรัพยากรธรรมชาติและสิ่งแวดล้อม

2 ยุทธศาสตร์ที่ 2 การพัฒนาทรัพยากรธรรมชาติและสิ่งแวดล้อม

2.1 ด้านบริการชุมชนและสังคม แผนงานและชุมชน

ที่	โครงการ	วัตถุประสงค์	เป้าหมาย (ผลผลิตของ โครงการ)	งบประมาณและที่ผ่านมา				ตัวชี้วัด (KPI)	ผลที่คาดว่าจะได้รับ	หน่วยงาน รับผิดชอบ หลัก
				2561 (บาท)	2562 (บาท)	2563 (บาท)	2564 (บาท)			
505	ซ่อมปรับปรุงถนนหินคลุกเชื่อมระหว่างตำบล สาย ทางบ้านหนองขาม ม.6 ต.โพธิ์กระสังข์ อ.ขุนหาญ - เขต ต.ปรีอใหญ่ อ.อุทุมพร จ.ศรีสะเกษ พิกัดเริ่มต้น 14.607771 N 104.320140 E พิกัดสิ้นสุด 14.597560 N 104.320679 E	<ul style="list-style-type: none"> <li>- เพื่อให้ประชาชนทั่วไป สัญจรไปมาได้สะดวกรวดเร็ว</li> <li>- เพื่อความเป็นระเบียบ เรียบร้อยของบ้านเมือง</li> </ul>	กว้าง 4 ม. ยาว 1,500 ม.				1,300,000 (งบ อบจ.)	<ul style="list-style-type: none"> <li>- ประชาชนได้รับความ สะดวกรวดเร็วในการใช้ เส้นทางคมนาคมและมี ความเป็นระเบียบเรียบร้อย</li> </ul>	สำนักงานช่าง หลัก	
506	ซ่อมปรับปรุงถนนหินคลุกเชื่อมระหว่างตำบล สาย ทางบ้านบก ม.3 ต.โพธิ์กระสังข์ อ.ขุนหาญ - เขต ต.ปรีอใหญ่ อ.อุทุมพร จ.ศรีสะเกษ พิกัดเริ่มต้น 14.626282 E 104.311448 E พิกัดสิ้นสุด 14.606981 N 104.303557 E	<ul style="list-style-type: none"> <li>- เพื่อให้ประชาชนทั่วไป สัญจรไปมาได้สะดวกรวดเร็ว</li> <li>- เพื่อความเป็นระเบียบ เรียบร้อยของบ้านเมือง</li> </ul>	กว้าง 4 ม. ยาว 2,000 ม.		1,700,000 (งบ อบจ.)			<ul style="list-style-type: none"> <li>- ประชาชนได้รับความ สะดวกรวดเร็วในการใช้ เส้นทางคมนาคมและมี ความเป็นระเบียบเรียบร้อย</li> </ul>	สำนักงานช่าง	
507	ซ่อมปรับปรุงถนนหินคลุกเชื่อมระหว่างตำบล สาย ทางบ้านบก ม.3 ต.โพธิ์กระสังข์ อ.ขุนหาญ - เขต ต.ศรีตระกุล อ.อุทุมพร จ.ศรีสะเกษ พิกัดเริ่มต้น 14.625732 E 104.305636 E พิกัดสิ้นสุด 14.622880 N 104.298204 E	<ul style="list-style-type: none"> <li>- เพื่อให้ประชาชนทั่วไป สัญจรไปมาได้สะดวกรวดเร็ว</li> <li>- เพื่อความเป็นระเบียบ เรียบร้อยของบ้านเมือง</li> </ul>	กว้าง 4 ม. ยาว 1,100 ม.		1,000,000 (งบ อบจ.)			<ul style="list-style-type: none"> <li>- ประชาชนได้รับความ สะดวกรวดเร็วในการใช้ เส้นทางคมนาคมและมี ความเป็นระเบียบเรียบร้อย</li> </ul>	สำนักงานช่าง	

รายละเอียดโครงการพัฒนา  
แผนพัฒนาท้องถิ่น (พ.ศ. 2561 - 2565)

องค์การบริหารส่วนจังหวัดศรีสะเกษ

- ก. ยุทธศาสตร์จังหวัดที่ 1 พัฒนาโครงสร้างพื้นฐานและยกระดับคุณภาพชีวิต การค้า และการท่องเที่ยวให้มีความมาตรฐานและแข่งขันได้  
ข. ยุทธศาสตร์การพัฒนาขององค์กรปกครองส่วนท้องถิ่นในเขตจังหวัดที่ 1 การพัฒนาโครงสร้างพื้นฐาน ทรัพยากรธรรมชาติและสิ่งแวดล้อม

2 ยุทธศาสตร์ที่ 2 การพัฒนาทรัพยากรธรรมชาติและสิ่งแวดล้อม

2.1 ด้านบริการชุมชนและสังคม แผนงานเกษตรและชุมชน

ที่	โครงการ	วัตถุประสงค์	เป้าหมาย (ผลผลิตของโครงการ)	งบประมาณและที่ผ่านมา					ตัวชี้วัด (KPI)	ผลที่คาดว่าจะได้รับ	หน่วยงานรับผิดชอบหลัก
				2561 (บาท)	2562 (บาท)	2563 (บาท)	2564 (บาท)	2565 (บาท)			
508	อำเภอชุมพวง ซ่อมปรับปรุงถนนหินคลุกเชื่อมระหว่างตำบล สายทาง บ้านโพธิ์กระสังข์ ม.2 ต.โพธิ์กระสังข์ อ.ชุมพวง - บ้านสะพานน้อย ม.3 ต.ลำโรงพัฒนา อ.โพธิ์วัง จ.ศรีสะเกษ พิกัดเริ่มต้น 14.644591 N 104.331328 E พิกัดสิ้นสุด 14.657010 N 104.322344 E	- เพื่อให้ประชาชนทั่วไปสัญจรไปมาได้สะดวกรวดเร็ว - เพื่อความเป็นระเบียบเรียบร้อยของบ้านเมือง	กว้าง 5 ม. ยาว 1,600 ม.			1,700,000 (งบ อบจ.)		จำนวนถนนที่เป็นเส้นทางการหลักเชื่อมระหว่างตำบล อำเภอ และจังหวัด ได้รับการก่อสร้าง/ปรับปรุง	- ประชาชนได้รับความสะดวกในการใช้เส้นทางคมนาคมและมี ความเป็นระเบียบเรียบร้อย	สำนักงานการช่าง	
509	ซ่อมปรับปรุงถนนหินคลุกเชื่อมระหว่างตำบล สายทาง บ้านโพธิ์กระสังข์พมอ ม.12 ต.โพธิ์กระสังข์ อ.ชุมพวง - บ้านคางม ม.10 ต.ลำโรงพัฒนา อ.โพธิ์วัง จ.ศรีสะเกษ พิกัดเริ่มต้น 14.647104 N 104.337956 E พิกัดสิ้นสุด 14.656663 N 104.329272 E	- เพื่อให้ประชาชนทั่วไปสัญจรไปมาได้สะดวกรวดเร็ว - เพื่อความเป็นระเบียบเรียบร้อยของบ้านเมือง	กว้าง 4 ม. ยาว 1,700 ม.			1,500,000 (งบ อบจ.)		จำนวนถนนที่เป็นเส้นทางการหลักเชื่อมระหว่างตำบล อำเภอ และจังหวัด ได้รับการก่อสร้าง/ปรับปรุง	- ประชาชนได้รับความสะดวกในการใช้เส้นทางคมนาคมและมี ความเป็นระเบียบเรียบร้อย	สำนักงานการช่าง	
510	ซ่อมปรับปรุงถนนหินคลุกเชื่อมระหว่างตำบล สายทาง บ้านกันทรอม (หนองศาลา) ม.1 - ร.ก.กันทรอมวิทยา ต.กันทรอม - เขต ต.โพธิ์กระสังข์ อ.ชุมพวง จ.ศรีสะเกษ พิกัดเริ่มต้น 14.580203 N 104.339293 E พิกัดสิ้นสุด 14.606851 N 104.340892 E	- เพื่อให้ประชาชนทั่วไปสัญจรไปมาได้สะดวกรวดเร็ว - เพื่อความเป็นระเบียบเรียบร้อยของบ้านเมือง	กว้าง 5 ม. ยาว 3,800 ม.	1,100,000 (งบ อบจ.)		1,100,000 (งบ อบจ.)	1,100,000 (งบ อบจ.)	จำนวนถนนที่เป็นเส้นทางการหลักเชื่อมระหว่างตำบล อำเภอ และจังหวัด ได้รับการก่อสร้าง/ปรับปรุง	- ประชาชนได้รับความสะดวกในการใช้เส้นทางคมนาคมและมี ความเป็นระเบียบเรียบร้อย	สำนักงานการช่าง	
511	ซ่อมปรับปรุงถนนหินคลุกเชื่อมระหว่างตำบล สายทาง บ้านจอกอ (ศูนย์พัฒนาเด็กเล็ก) ม.2 ต.กันทรอม - เขต ต.โพธิ์กระสังข์ อ.ชุมพวง จ.ศรีสะเกษ พิกัดเริ่มต้น 14.549560 N 104.312210 E พิกัดสิ้นสุด 14.572856 N 104.338851 E	- เพื่อให้ประชาชนทั่วไปสัญจรไปมาได้สะดวกรวดเร็ว - เพื่อความเป็นระเบียบเรียบร้อยของบ้านเมือง	กว้าง 5 ม. ยาว 7,800 ม.	2,800,000 (งบ อบจ.)		2,800,000 (งบ อบจ.)	2,800,000 (งบ อบจ.)	จำนวนถนนที่เป็นเส้นทางการหลักเชื่อมระหว่างตำบล อำเภอ และจังหวัด ได้รับการก่อสร้าง/ปรับปรุง	- ประชาชนได้รับความสะดวกในการใช้เส้นทางคมนาคมและมี ความเป็นระเบียบเรียบร้อย	สำนักงานการช่าง	



รายละเอียดโครงการพัฒนา  
แผนพัฒนาท้องถิ่น (พ.ศ. 2561 - 2565)

องค์การบริหารส่วนจังหวัดศรีสะเกษ

ก. ยุทธศาสตร์จังหวัดที่ 1 พัฒนาโครงสร้างพื้นฐานและยกระดับคุณภาพชีวิตและยกระดับขีดความสามารถในการแข่งขันได้  
ข. ยุทธศาสตร์การพัฒนาขององค์กรปกครองส่วนท้องถิ่นในเขตจังหวัดที่ 1 การพัฒนาโครงสร้างพื้นฐาน ทรัพยากรธรรมชาติและสิ่งแวดล้อม

2 ยุทธศาสตร์ที่ 2 การพัฒนาทรัพยากรธรรมชาติและสิ่งแวดล้อม

2.1 ด้านบริการชุมชนและสังคม แผนงานเกษตรและชุมชน

ที่	โครงการ	วัตถุประสงค์	เป้าหมาย (ผลผลิตของโครงการ)	งบประมาณและที่ผ่านมา					ตัวชี้วัด (KPI)	ผลที่คาดว่าจะได้รับ	หน่วยงานรับผิดชอบหลัก
				2561 (บาท)	2562 (บาท)	2563 (บาท)	2564 (บาท)	2565 (บาท)			
512	ซ่อมปรับปรุงถนนหินคลุกเชื่อมระหว่างตำบล สายทางบ้านตนวน ม.3 - (อ่างเก็บน้ำห้วยตาดู) ต.กันทรอม อ.ขุนหาญ - เขตเพาะพันธ์สัตว์ป่าจุฬาภรณ์ ต.เบือใหญ่ อ.อุษันท์ จ.ศรีสะเกษ พิกัดเริ่มต้น 14.547573 N 104.310840 E พิกัดสิ้นสุด 14.555723 N 104.356945 E	- เพื่อให้ประชาชนทั่วไปสัญจรไปมาได้สะดวกรวดเร็ว - เพื่อความเป็นระเบียบเรียบร้อยของบ้านเมือง	กว้าง 5 ม. ยาว 2,500 ม.			1,800,000 (งบ อบจ.)			จำนวนของถนนที่เป็นเส้นทางการเชื่อมระหว่างตำบล อำเภอ และจังหวัด ได้รับการก่อสร้าง/ปรับปรุง	- ประชาชนได้รับความสะดวกรวดเร็วในการใช้เส้นทางคมนาคมและมี ความเป็นระเบียบเรียบร้อย	สำนักงานการช่าง
513	ซ่อมปรับปรุงถนนหินคลุกเชื่อมระหว่างตำบล สายทางบ้านตนวน(ถนนบริเวณคลองห้วยตาดู) ม.3 ต.กันทรอม อ.ขุนหาญ - เขต ต.เบือใหญ่ อ.อุษันท์ จ.ศรีสะเกษ พิกัดเริ่มต้น 14.571119 N 104.298107 E พิกัดสิ้นสุด 14.546069 N 104.288986 E	- เพื่อให้ประชาชนทั่วไปสัญจรไปมาได้สะดวกรวดเร็ว - เพื่อความเป็นระเบียบเรียบร้อยของบ้านเมือง	กว้าง 5 ม. ยาว 2,000 ม.			1,100,000 (งบ อบจ.)			จำนวนของถนนที่เป็นเส้นทางการเชื่อมระหว่างตำบล อำเภอ และจังหวัด ได้รับการก่อสร้าง/ปรับปรุง	- ประชาชนได้รับความสะดวกรวดเร็วในการใช้เส้นทางคมนาคมและมี ความเป็นระเบียบเรียบร้อย	สำนักงานการช่าง
514	ซ่อมปรับปรุงถนนหินคลุกเชื่อมระหว่างตำบล สายทางบ้านซัง ม.7 ต.กันทรอม - เขต ต.ไธ้กระสังข์ อ.ขุนหาญ จ.ศรีสะเกษ พิกัดเริ่มต้น 14.580196 N 104.339298 E พิกัดสิ้นสุด 14.609474 104.331971 E	- เพื่อให้ประชาชนทั่วไปสัญจรไปมาได้สะดวกรวดเร็ว - เพื่อความเป็นระเบียบเรียบร้อยของบ้านเมือง	กว้าง 4 ม. ยาว 3,520 ม.			1,000,000 (งบ อบจ.)			จำนวนของถนนที่เป็นเส้นทางการเชื่อมระหว่างตำบล อำเภอ และจังหวัด ได้รับการก่อสร้าง/ปรับปรุง	- ประชาชนได้รับความสะดวกรวดเร็วในการใช้เส้นทางคมนาคมและมี ความเป็นระเบียบเรียบร้อย	สำนักงานการช่าง

รายละเอียดโครงการพัฒนา  
แผนพัฒนาท้องถิ่น (พ.ศ. 2561 - 2565)

องค์การบริหารส่วนจังหวัดศรีสะเกษ

ก. ยุทธศาสตร์จังหวัดที่ 1 พัฒนาโครงสร้างพื้นฐานและยกระดับคุณภาพชีวิตและยกระดับขีดความสามารถในการแข่งขันได้  
ข. ยุทธศาสตร์การพัฒนาขององค์กรปกครองส่วนท้องถิ่นในเขตจังหวัดที่ 1 การพัฒนาโครงสร้างพื้นฐาน ทรัพยากรธรรมชาติและสิ่งแวดล้อม

2 ยุทธศาสตร์ที่ 2 การพัฒนาทรัพยากรธรรมชาติและสิ่งแวดล้อม

2.1 ด้านบริการชุมชนและสังคม แผนงานและชุมชน

ที่	โครงการ	วัตถุประสงค์	เป้าหมาย (ผลผลิตของ โครงการ)	งบประมาณและที่ผ่านมา				ตัวชี้วัด (KPI)	ผลที่คาดว่าจะได้รับ	หน่วยงาน รับผิดชอบ หลัก
				2561 (บาท)	2562 (บาท)	2563 (บาท)	2564 (บาท)			
515	อำเภอชุมพวง ซ่อมปรับปรุงถนนหินคลุกเชื่อมระหว่างตำบล สาย ทางบ้านตนาวน ม.3 - สนามกีฬาบ้านก้นท่อม ตะวันออก ต.ก้นท่อม อ.ชุมพวง จ.ศรีสะเกษ พิกัด เริ่มต้น 14.558035 N 104.354762 E พิกัดสิ้นสุด 14.577065 N 104.342079 E	- เพื่อให้ประชาชนทั่วไป สัญจรไปมาได้สะดวกรวดเร็ว - เพื่อความเป็นระเบียบ เรียบร้อยของบ้านเมือง	กว้าง 4 ม. ยาว 2,600 ม.			1,100,000 (งบ อบจ.)	1,100,000 (งบ อบจ.)	จำนวนของถนนที่เป็น เส้นทางหลักเชื่อมระหว่าง ตำบล อำเภอ และจังหวัด ได้รับการก่อสร้าง/ปรับปรุง	- ประชาชนได้รับความ สะดวกรวดเร็วในการใช้ เส้นทางคมนาคมและมี ความเป็นระเบียบเรียบร้อย	สำนักงานช่าง
516	ซ่อมปรับปรุงถนนลาดยางเชื่อมระหว่างตำบล สาย ทางบ้านก้นท่อม ม.1 ต.ก้นท่อม - บ้านโคกพยอม ม.4 ต.โพธิ์กระสังข์ อ.ชุมพวง จ.ศรีสะเกษ	- เพื่อให้ประชาชนทั่วไป สัญจรไปมาได้สะดวกรวดเร็ว - เพื่อความเป็นระเบียบ เรียบร้อยของบ้านเมือง	กว้าง 6-8 ม. ยาว 4,000 ม.			1,700,000 (งบ อบจ.)		จำนวนของถนนที่เป็น เส้นทางหลักเชื่อมระหว่าง ตำบล อำเภอ และจังหวัด ได้รับการก่อสร้าง/ปรับปรุง	- ประชาชนได้รับความ สะดวกรวดเร็วในการใช้ เส้นทางคมนาคมและมี ความเป็นระเบียบเรียบร้อย	สำนักงานช่าง
517	ซ่อมปรับปรุงถนนหินคลุกเชื่อมระหว่างตำบล สาย ทางบ้านคลองคำ ม.4 - บ้านหนองจิก ม.3 ต.ภูน้ำย - เขต ต.โพธิ์กระสังข์ อ.ชุมพวง จ.ศรีสะเกษ พิกัดเริ่มต้น 14.665831 N 104.334475 E พิกัดสิ้นสุด 14.683377 N 104.501745 E	- เพื่อให้ประชาชนทั่วไป สัญจรไปมาได้สะดวกรวดเร็ว - เพื่อความเป็นระเบียบ เรียบร้อยของบ้านเมือง	กว้าง 4 ม. ยาว 1,950 ม.			1,700,000 (งบ อบจ.)		จำนวนของถนนที่เป็น เส้นทางหลักเชื่อมระหว่าง ตำบล อำเภอ และจังหวัด ได้รับการก่อสร้าง/ปรับปรุง	- ประชาชนได้รับความ สะดวกรวดเร็วในการใช้ เส้นทางคมนาคมและมี ความเป็นระเบียบเรียบร้อย	สำนักงานช่าง

รายละเอียดโครงการพัฒนา  
แผนพัฒนาท้องถิ่น (พ.ศ. 2561 - 2565)

องค์การบริหารส่วนจังหวัดศรีสะเกษ

ก. ยุทธศาสตร์จังหวัดที่ 1 พัฒนาโครงสร้างพื้นฐานและยกระดับคุณภาพชีวิตและยกระดับขีดความสามารถในการแข่งขันได้  
ข. ยุทธศาสตร์การพัฒนาขององค์กรปกครองส่วนท้องถิ่นในเขตจังหวัดที่ 1 การพัฒนาโครงสร้างพื้นฐาน ทรัพยากรธรรมชาติและสิ่งแวดล้อม

2 ยุทธศาสตร์ที่ 2 การพัฒนาทรัพยากรธรรมชาติและสิ่งแวดล้อม

2.1 ด้านบริการชุมชนและสังคม แผนงานและชุมชน

ที่	โครงการ	วัตถุประสงค์	เป้าหมาย (ผลผลิตของ โครงการ)	งบประมาณและที่ผ่านมา				ตัวชี้วัด (KPI)	ผลที่คาดว่าจะได้รับ	หน่วยงาน รับผิดชอบ หลัก
				2561 (บาท)	2562 (บาท)	2563 (บาท)	2564 (บาท)			
518	ซ่อมปรับปรุงถนนหินคลุกเชื่อมระหว่างตำบล สายทางบ้านภูทองตะวันตก ม.8 ต.ภูฝ้าย อ.ขุนหาญ - เขต ต.ภูเงิน อ.กันทรลักษ์ จ.ศรีสะเกษ พิกัดเริ่มต้น 14.683097 N 104.511573 E พิกัดสิ้นสุด 14.696094 N 104.516595 E	- เพื่อให้ประชาชนทั่วไป สัญจรไปมาได้สะดวกรวดเร็ว - เพื่อความเป็นระเบียบ เรียบร้อยของบ้านเมือง	กว้าง 5 ม. ยาว 1,780 ม.			1,000,000 (งบ อบจ.)	900,000 (งบ อบจ.)	จำนวนของถนนที่เป็น เส้นทางหลักเชื่อมระหว่าง ตำบล อำเภอ และจังหวัด ได้รับการก่อสร้าง/ปรับปรุง	- ประชาชนได้รับความ สะดวกรวดเร็วในการใช้ เส้นทางคมนาคมและมี ความเป็นระเบียบเรียบร้อย	สำนักงาน การช่าง
519	ซ่อมปรับปรุงถนนลาดยางเชื่อมระหว่างตำบล สายทางบ้านภูคนแก้ว ม.3 ต.ภูฝ้าย อ.ขุนหาญ - บ้านจันทร์ ม.9 ต.กระแจะ อ.กันทรลักษ์ จ.ศรีสะเกษ พิกัดเริ่มต้น 14.681869 N 104.523295 E พิกัดสิ้นสุด 14.648933 N 104.526777 E	- เพื่อให้ประชาชนทั่วไป สัญจรไปมาได้สะดวกรวดเร็ว - เพื่อความเป็นระเบียบ เรียบร้อยของบ้านเมือง	กว้าง 6 ม. ยาว 3,800 ม.				1,500,000 (งบ อบจ.)	จำนวนของถนนที่เป็น เส้นทางหลักเชื่อมระหว่าง ตำบล อำเภอ และจังหวัด ได้รับการก่อสร้าง/ปรับปรุง	- ประชาชนได้รับความ สะดวกรวดเร็วในการใช้ เส้นทางคมนาคมและมี ความเป็นระเบียบเรียบร้อย	สำนักงาน การช่าง
520	ซ่อมปรับปรุงถนนหินคลุกเชื่อมระหว่างตำบล สายทางบ้านโนนไทยเจริญ ม.6 - บ้านภูคนแก้ว ม.3 ต.ภูฝ้าย อ.ขุนหาญ - บ้านระโยง ม.5 ต.กระแจะ อ.กันทรลักษ์ จ.ศรีสะเกษ พิกัดเริ่มต้น 14.650698 N 104.494873 E พิกัดสิ้นสุด 14.665549 N 104.500015 E	- เพื่อให้ประชาชนทั่วไป สัญจรไปมาได้สะดวกรวดเร็ว - เพื่อความเป็นระเบียบ เรียบร้อยของบ้านเมือง	กว้าง 4 ม. ยาว 3,100 ม.			900,000 (งบ อบจ.)	900,000 (งบ อบจ.)	จำนวนของถนนที่เป็น เส้นทางหลักเชื่อมระหว่าง ตำบล อำเภอ และจังหวัด ได้รับการก่อสร้าง/ปรับปรุง	- ประชาชนได้รับความ สะดวกรวดเร็วในการใช้ เส้นทางคมนาคมและมี ความเป็นระเบียบเรียบร้อย	สำนักงาน การช่าง

## รายละเอียดโครงการพัฒนา

แผนพัฒนาท้องถิ่น (พ.ศ. 2561 - 2565)

องค์การบริหารส่วนจังหวัดศรีสะเกษ

ก. ยุทธศาสตร์จังหวัดที่ 1 พัฒนาโครงสร้างพื้นฐานและยกระดับคุณภาพชีวิต การค้า และการท่องเที่ยวที่ได้มาตรฐานและแข่งขันได้

ข. ยุทธศาสตร์การพัฒนาขององค์กรปกครองส่วนท้องถิ่นในเขตจังหวัดที่ 1 การพัฒนาโครงสร้างพื้นฐาน ทรัพยากรธรรมชาติและสิ่งแวดล้อม

2 ยุทธศาสตร์ที่ 2 การพัฒนาทรัพยากรธรรมชาติและสิ่งแวดล้อม

2.1 ด้านบริการชุมชนและสังคม แผนงานและชุมชน

ที่	โครงการ	วัตถุประสงค์	เป้าหมาย (ผลผลิตของ โครงการ)	งบประมาณและที่ผ่านมา				ตัวชี้วัด (KPI)	ผลที่คาดว่าจะได้รับ	หน่วยงาน รับผิดชอบ หลัก
				2561 (บาท)	2562 (บาท)	2563 (บาท)	2564 (บาท)			
521	ซ่อมปรับปรุงถนนหินคลุกเชื่อมระหว่างตำบล สาย ทาง รร.ภูคณาแก้ว ม.3 ต.ภูฝ้าย อ.ขุนหาญ - บ้าน ระโยง ม.3 ต.กระแจะ อ.กันทรลักษ์ จ.ศรีสะเกษ พิกัดเริ่มต้น 14.676000 N 104.530462 E พิกัดสิ้นสุด 14.658640 E 104.557110 E	- เพื่อให้ประชาชนทั่วไป สัญจรไปมาได้สะดวกรวดเร็ว - เพื่อความเป็นระเบียบ เรียบร้อยของบ้านเมือง	กว้าง 4 ม. ยาว 4,700 ม.		1,300,000 (งบ อบจ.)	1,300,000 (งบ อบจ.)	1,400,000 (งบ อบจ.)	จำนวนของถนนที่เป็น เส้นทางหลักเชื่อมระหว่าง ตำบล อำเภอ และจังหวัด ได้รับการก่อสร้าง/ปรับปรุง	- ประชาชนได้รับความ สะดวกรวดเร็วในการใช้ เส้นทางคมนาคมและมี ความเป็นระเบียบเรียบร้อย	สำนักงานช่าง
522	ซ่อมปรับปรุงถนนลาดยางเชื่อมระหว่างตำบล สาย ทางบ้านหลักหิน ม.2 ต.บักตอง - เขต ต.ห้วยจันทร์ อ.ขุนหาญ จ.ศรีสะเกษ พิกัดเริ่มต้น 14.576400 N 104.444641 E พิกัดสิ้นสุด 14.577760 N 104.433479 E	- เพื่อให้ประชาชนทั่วไป สัญจรไปมาได้สะดวกรวดเร็ว - เพื่อความเป็นระเบียบ เรียบร้อยของบ้านเมือง	กว้าง 6 ม. ยาว 1,230 ม.		1,700,000 (งบ อบจ.)	1,700,000 (งบ อบจ.)	1,700,000 (งบ อบจ.)	จำนวนของถนนที่เป็น เส้นทางหลักเชื่อมระหว่าง ตำบล อำเภอ และจังหวัด ได้รับการก่อสร้าง/ปรับปรุง	- ประชาชนได้รับความ สะดวกรวดเร็วในการใช้ เส้นทางคมนาคมและมี ความเป็นระเบียบเรียบร้อย	สำนักงานช่าง
523	ซ่อมปรับปรุงถนนหินคลุกเชื่อมระหว่างตำบล สาย ทางบ้านกราม ม.2 - บ้านสนามแจ้ง ม.8 - บ้าน หนองใหญ่ ม.4 ต.โพธิ์ อ.ขุนหาญ - เขต ต.อุเงิน อ.กันทรลักษ์ จ.ศรีสะเกษ	- เพื่อให้ประชาชนทั่วไป สัญจรไปมาได้สะดวกรวดเร็ว - เพื่อความเป็นระเบียบ เรียบร้อยของบ้านเมือง	กว้าง 5 ม. ยาว 5,760 ม.		2,100,000 (งบ อบจ.)	2,100,000 (งบ อบจ.)	2,100,000 (งบ อบจ.)	จำนวนของถนนที่เป็น เส้นทางหลักเชื่อมระหว่าง ตำบล อำเภอ และจังหวัด ได้รับการก่อสร้าง/ปรับปรุง	- ประชาชนได้รับความ สะดวกรวดเร็วในการใช้ เส้นทางคมนาคมและมี ความเป็นระเบียบเรียบร้อย	สำนักงานช่าง
524	ซ่อมปรับปรุงถนนหินคลุกเชื่อมระหว่างตำบล สายทางบ้านกม.พรอมใต้ ม.4 ต.กม.พรอม - บ้าน หนองขาม ม.6 ต.โพธิ์กระสังข์ อ.ขุนหาญ จ.ศรีสะเกษ พิกัดเริ่มต้น 14.590918 N 104.307242 E พิกัดสิ้นสุด 14.590933 N 104.307243 E	- เพื่อให้ประชาชนทั่วไป สัญจรไปมาได้สะดวกรวดเร็ว - เพื่อความเป็นระเบียบ เรียบร้อยของบ้านเมือง	กว้าง 4 ม. ยาว 3,500 ม.		1,000,000 (งบ อบจ.)	1,000,000 (งบ อบจ.)	1,000,000 (งบ อบจ.)	จำนวนของถนนที่เป็น เส้นทางหลักเชื่อมระหว่าง ตำบล อำเภอ และจังหวัด ได้รับการก่อสร้าง/ปรับปรุง	- ประชาชนได้รับความ สะดวกรวดเร็วในการใช้ เส้นทางคมนาคมและมี ความเป็นระเบียบเรียบร้อย	สำนักงานช่าง

รายละเอียดโครงการพัฒนา  
แผนพัฒนาท้องถิ่น (พ.ศ. 2561 - 2565)

องค์การบริหารส่วนจังหวัดศรีสะเกษ

- ก. ยุทธศาสตร์จังหวัดที่ 1 พัฒนาโครงสร้างพื้นฐานและยกระดับคุณภาพชีวิต การค้า และการท่องเที่ยวที่ได้มาตรฐานและแข่งขันได้  
ข. ยุทธศาสตร์การพัฒนาขององค์กรปกครองส่วนท้องถิ่นในเขตจังหวัดที่ 1 การพัฒนาโครงสร้างพื้นฐาน ทรัพยากรธรรมชาติและสิ่งแวดล้อม

2 ยุทธศาสตร์ที่ 2 การพัฒนาทรัพยากรธรรมชาติและสิ่งแวดล้อม

2.1 ด้านบริการชุมชนและสังคม แผนงานเกษตรและชุมชน

ที่	โครงการ	วัตถุประสงค์	เป้าหมาย (ผลผลิตของ โครงการ)	งบประมาณและที่ผ่านมา					ตัวชี้วัด (KPI)	ผลที่คาดว่าจะได้รับ	หน่วยงาน รับผิดชอบ หลัก
				2561 (บาท)	2562 (บาท)	2563 (บาท)	2564 (บาท)	2565 (บาท)			
525	ซ่อมปรับปรุงถนนหินคลุกเชื่อมระหว่างตำบล สาย ทางบ้านช้างชะโงก ม.7 ต.ไพร่ อ.ขุนหาญ - เขต ต.พิงพวย อ.ศรีรัตนะ จ.ศรีสะเกษ	- เพื่อให้ประชาชนทั่วไป สัญจรไปมาได้สะดวกรวดเร็ว - เพื่อความเป็นระเบียบ เรียบร้อยของบ้านเมือง	กว้าง 6 ม. ยาว 4,500 ม.			1,900,000 (งบ อบจ.)	1,900,000 (งบ อบจ.)	1,900,000 (งบ อบจ.)	จำนวนของถนนที่เป็น เส้นทางหลักเชื่อมระหว่าง ตำบล อำเภอ และจังหวัด ได้รับการก่อสร้าง/ปรับปรุง	- ประชาชนได้รับความ สะดวกรวดเร็วในการใช้ เส้นทางคมนาคมและมี ความเป็นระเบียบเรียบร้อย	สำนักงานช่าง
526	ซ่อมปรับปรุงถนนหินคลุกเชื่อมระหว่างตำบล สาย ทางบ้านโนนแดง ม.7 - บ้านโนนสันติสุข ม.8 ต.โพธิ์วงษ์ - เขต ต.ไพร่ อ.ขุนหาญ จ.ศรีสะเกษ พิกัดเริ่มต้น 14.680272 N 104.473892 E พิกัดสิ้นสุด 14.680401 N 104.486547 E	- เพื่อให้ประชาชนทั่วไป สัญจรไปมาได้สะดวกรวดเร็ว - เพื่อความเป็นระเบียบ เรียบร้อยของบ้านเมือง	กว้าง 4 ม. ยาว 1,420 ม.			1,200,000 (งบ อบจ.)			จำนวนของถนนที่เป็น เส้นทางหลักเชื่อมระหว่าง ตำบล อำเภอ และจังหวัด ได้รับการก่อสร้าง/ปรับปรุง	- ประชาชนได้รับความ สะดวกรวดเร็วในการใช้ เส้นทางคมนาคมและมี ความเป็นระเบียบเรียบร้อย	สำนักงานช่าง
527	ซ่อมปรับปรุงถนนหินคลุกเชื่อมระหว่างตำบล สาย ทางบ้านทุ่งเลน ม.7 ต.พราหมณ์ - บ้านดำนกัไพร่ ม.7 ต.บักคอง อ.ขุนหาญ จ.ศรีสะเกษ พิกัดเริ่มต้น 14.546707 N 104.489686 E พิกัดสิ้นสุด 14.538082 N 104.488890 E	- เพื่อให้ประชาชนทั่วไป สัญจรไปมาได้สะดวกรวดเร็ว - เพื่อความเป็นระเบียบ เรียบร้อยของบ้านเมือง	กว้าง 5 ม. ยาว 1,000 ม.			1,100,000 (งบ อบจ.)			จำนวนของถนนที่เป็น เส้นทางหลักเชื่อมระหว่าง ตำบล อำเภอ และจังหวัด ได้รับการก่อสร้าง/ปรับปรุง	- ประชาชนได้รับความ สะดวกรวดเร็วในการใช้ เส้นทางคมนาคมและมี ความเป็นระเบียบเรียบร้อย	สำนักงานช่าง

## รายละเอียดโครงการพัฒนา

แผนพัฒนาท้องถิ่น (พ.ศ. 2561 - 2565)

องค์การบริหารส่วนจังหวัดศรีสะเกษ

- ก. ยุทธศาสตร์จังหวัดที่ 1 พัฒนาโครงสร้างพื้นฐานและยกระดับคุณภาพชีวิตของประชาชน การค้า และการท่องเที่ยวที่ได้มาตรฐานและแข่งขันได้
- ข. ยุทธศาสตร์การพัฒนาขององค์กรปกครองส่วนท้องถิ่นในเขตจังหวัดที่ 1 การพัฒนาโครงสร้างพื้นฐาน ทรัพยากรธรรมชาติและสิ่งแวดล้อม

## 2 ยุทธศาสตร์ที่ 2 การพัฒนาทรัพยากรธรรมชาติและสิ่งแวดล้อม

## 2.1 ด้านบริการชุมชนและสังคม แผนงานคชชและชุมชน

ที่	โครงการ	วัตถุประสงค์	เป้าหมาย (ผลผลิตของ โครงการ)	งบประมาณและที่ผ่านมา					ตัวชี้วัด (KPI)	ผลที่คาดว่าจะได้รับ	หน่วยงาน รับผิดชอบ หลัก
				2561 (บาท)	2562 (บาท)	2563 (บาท)	2564 (บาท)	2565 (บาท)			
528	อำนวยการ ซ่อมปรับปรุงถนนหินคลุกเชื่อมระหว่างตำบล สาย ทางบ้านอร่าม ม.1 - บ้านโนนสวรรค์ ม.12 ต.พราหมณ์ อ.ขุนหาญ จ.ศรีสะเกษ พิกัด เริ่มต้น 14.612170 N 104.488709 E พิกัดสิ้นสุด 14.618412 N 104.466608 E.	- เพื่อให้ประชาชนทั่วไป สัญจรไปมาได้สะดวกรวดเร็ว - เพื่อความเป็นระเบียบ เรียบร้อยของบ้านเมือง	กว้าง 4 ม. ยาว 3,470 ม.			1,000,000 (งบ อบจ.)	1,000,000 (งบ อบจ.)	1,000,000 (งบ อบจ.)	จำนวนของถนนที่เป็น เส้นทางหลักเชื่อมระหว่าง ตำบล อำเภอ และจังหวัด ได้รับการก่อสร้าง/ปรับปรุง	- ประชาชนได้รับความ สะดวกรวดเร็วในการใช้ เส้นทางคมนาคมและมี ความเป็นระเบียบเรียบร้อย	สำนักงาน การช่าง
529	ซ่อมปรับปรุงถนนหินคลุกเชื่อมระหว่างตำบล สาย ทางบ้านหนองประดิวส์ ม.5 ต.โพธิ์กระสังข์ - เขต ต.กันทรอม อ.ขุนหาญ จ.ศรีสะเกษ พิกัดเริ่มต้น 14.632097 N 104.324968 E พิกัดสิ้นสุด 14.605739 N 104.311230 E	- เพื่อให้ประชาชนทั่วไป สัญจรไปมาได้สะดวกรวดเร็ว - เพื่อความเป็นระเบียบ เรียบร้อยของบ้านเมือง	กว้าง 5 ม. ยาว 3,500 ม.			1,300,000 (งบ อบจ.)	1,300,000 (งบ อบจ.)	1,300,000 (งบ อบจ.)	จำนวนของถนนที่เป็น เส้นทางหลักเชื่อมระหว่าง ตำบล อำเภอ และจังหวัด ได้รับการก่อสร้าง/ปรับปรุง	- ประชาชนได้รับความ สะดวกรวดเร็วในการใช้ เส้นทางคมนาคมและมี ความเป็นระเบียบเรียบร้อย	สำนักงาน การช่าง
530	ก่อสร้างถนน คล.เชื่อมระหว่างตำบล สายทางบ้าน ตาบัก ม.1 ต.บ้านดง - บ้านสุขสันต์ ม.11 ต.พราหมณ์ อ.ขุนหาญ จ.ศรีสะเกษ พิกัดเริ่มต้น 14.589479 N 104.476620 E พิกัดสิ้นสุด 14.592168 N 104.480067 E	- เพื่อให้ประชาชนทั่วไป สัญจรไปมาได้สะดวกรวดเร็ว - เพื่อความเป็นระเบียบ เรียบร้อยของบ้านเมือง	กว้าง 5 ม. ยาว 460 ม. หนา 0.15 ม.			1,300,000 (งบ อบจ.)			จำนวนของถนนที่เป็น เส้นทางหลักเชื่อมระหว่าง ตำบล อำเภอ และจังหวัด ได้รับการก่อสร้าง/ปรับปรุง	- ประชาชนได้รับความ สะดวกรวดเร็วในการใช้ เส้นทางคมนาคมและมี ความเป็นระเบียบเรียบร้อย	สำนักงาน การช่าง

รายละเอียดโครงการพัฒนา

แผนพัฒนาท้องถิ่น (พ.ศ. 2561 - 2565)

องค์การบริหารส่วนจังหวัดศรีสะเกษ

- ก. ยุทธศาสตร์จังหวัดที่ 1 พัฒนาโครงสร้างพื้นฐานและยกระดับคุณภาพชีวิต การค้า และการท่องเที่ยวที่ได้มาตรฐานและแข่งขันได้  
 ข. ยุทธศาสตร์การพัฒนาขององค์กรปกครองส่วนท้องถิ่นในเขตจังหวัดที่ 1 การพัฒนาโครงสร้างพื้นฐาน ทรัพยากรธรรมชาติและสิ่งแวดล้อม

2 ยุทธศาสตร์ที่ 2 การพัฒนาทรัพยากรธรรมชาติและสิ่งแวดล้อม

2.1 ด้านบริการชุมชนและสังคม แผนงานเกษตรและชุมชน

ที่	โครงการ	วัตถุประสงค์	เป้าหมาย (ผลผลิตของโครงการ)	งบประมาณและที่ผ่านมา					ตัวชี้วัด (KPI)	ผลที่คาดว่าจะได้รับ	หน่วยงานรับผิดชอบหลัก
				2561 (บาท)	2562 (บาท)	2563 (บาท)	2564 (บาท)	2565 (บาท)			
531	ซ่อมปรับปรุงถนนลาดยางผิวทาง Para Asphaltic Concrete โดยวิธี Pavement In - Place Recycling) เชื่อมระหว่างตำบล สายทางบ้านดู่ ม.2 ต.ขุนหาญ อ.ศรีสะเกษ พิกัดเริ่มต้น 14.624518 N 104.364267 E พิกัดสิ้นสุด 14.588848 N 104.365609 E	- เพื่อให้ประชาชนทั่วไปสัญจรไปมาได้สะดวกรวดเร็ว - เพื่อความเป็นระเบียบเรียบร้อยของบ้านเมือง	กว้าง 5 ม. ยาว 4,100 ม.			4,100,000 (งบอุดหนุน)	4,100,000 (งบอุดหนุน)	4,100,000 (งบอุดหนุน)	จำนวนของถนนที่เป็นเส้นทางการหลักเชื่อมระหว่างตำบล อำเภอ และจังหวัด ได้รับการก่อสร้าง/ปรับปรุง	- ประชาชนได้รับความสะดวกรวดเร็วในการใช้เส้นทางคมนาคมและมี ความเป็นระเบียบเรียบร้อย	สำนักงานการช่าง
532	ปรับปรุงผิวทางถนนลาดยางโดยวิธี Para Asphaltic concrete (โดยวิธี Pavement In Place Recycling) เชื่อมระหว่างตำบลสายทาง บ้านอาลา ม. 1 ต.พราหมณ์ อ.ศรีสะเกษ พิกัดเริ่มต้น 14.637468N 104.497395E พิกัดสิ้นสุด 14.708156N 104.484509E	- เพื่อให้ประชาชนทั่วไปสัญจรไปมาได้สะดวกรวดเร็ว - เพื่อความเป็นระเบียบเรียบร้อยของบ้านเมือง	กว้าง 6 ม. ยาว 4,000 ม. หนา 0.05 ม.			1,100,000 (งบ อบจ.)	1,100,000 (งบ อบจ.)		จำนวนของถนนที่เป็นเส้นทางการหลักเชื่อมระหว่างตำบล อำเภอ และจังหวัด ได้รับการก่อสร้าง/ปรับปรุง	- ประชาชนได้รับความสะดวกรวดเร็วในการใช้เส้นทางคมนาคมและมี ความเป็นระเบียบเรียบร้อย	สำนักงานการช่าง
533	ก่อสร้างถนน คสล. เชื่อมระหว่างตำบลสายทาง บ้านหนองใหญ่ ม. 4 ต.โพธิ์ อ.ขุนหาญ - บ้านกล้วย ม. 8 ต.ระยาร อ.ศรีรัตนะ อ.ศรีสะเกษ พิกัดเริ่มต้น 14.693791N 104.491240E พิกัดสิ้นสุด 14.687374N 104.505959E	- เพื่อให้ประชาชนทั่วไปสัญจรไปมาได้สะดวกรวดเร็ว - เพื่อความเป็นระเบียบเรียบร้อยของบ้านเมือง	กว้าง 6 ม. ยาว 1,000 ม. หนา 0.15 ม.			1,200,000 (งบ อบจ.)	1,200,000 (งบ อบจ.)	1,200,000 (งบ อบจ.)	จำนวนของถนนที่เป็นเส้นทางการหลักเชื่อมระหว่างตำบล อำเภอ และจังหวัด ได้รับการก่อสร้าง/ปรับปรุง	- ประชาชนได้รับความสะดวกรวดเร็วในการใช้เส้นทางคมนาคมและมี ความเป็นระเบียบเรียบร้อย	สำนักงานการช่าง

## รายละเอียดโครงการพัฒนา

แผนพัฒนาท้องถิ่น (พ.ศ. 2561 - 2565)

องค์การบริหารส่วนจังหวัดศรีสะเกษ

ข. ยุทธศาสตร์จังหวัดที่ 1 พัฒนาโครงสร้างพื้นฐานและยกระดับคุณภาพชีวิต การค้า และการท่องเที่ยวที่ได้มาตรฐานและแข่งขันได้

ข. ยุทธศาสตร์การพัฒนาขององค์กรปกครองส่วนท้องถิ่นในเขตจังหวัดที่ 1 การพัฒนาโครงสร้างพื้นฐาน ทรัพยากรธรรมชาติและสิ่งแวดล้อม

2 ยุทธศาสตร์ที่ 2 การพัฒนาทรัพยากรธรรมชาติและสิ่งแวดล้อม

2.1 ด้านบริการชุมชนและสังคม แผนงานคชชและชุมชน

ที่	โครงการ	วัตถุประสงค์	เป้าหมาย (ผลผลิตของ โครงการ)	งบประมาณและที่ผ่านมา				ตัวชี้วัด (KPI)	ผลที่คาดว่าจะได้รับ	หน่วยงาน รับผิดชอบ หลัก
				2561 (บาท)	2562 (บาท)	2563 (บาท)	2564 (บาท)			
534	ก่อสร้างถนน คสล. เชื่อมระหว่างตำบลสายทาง บ้านห้วย ม. 7 ต.ลิ - บ้านโนนแดง ม. 7 ต.โพธิ์รัง อ.ขุนหาญ จ.ศรีสะเกษ พิกัดเริ่มต้น 14.648806N 104.448998E พิกัดสิ้นสุด 14.649935N 104.447641E	- เพื่อให้ประชาชนทั่วไป สัญจรไปมาได้สะดวกรวดเร็ว - เพื่อความเป็นระเบียบ เรียบร้อยของบ้านเมือง	กว้าง 5 ม. ยาว 300 ม. หนา 0.15 ม.		900,000 (ขบ อบจ.)			จำนวนของถนนที่เป็น เส้นทางการหลักเชื่อมระหว่าง ตำบล อำเภอ และจังหวัด ได้รับการก่อสร้าง/ปรับปรุง	- ประชาชนได้รับความ สะดวกรวดเร็วในการใช้ เส้นทางคมนาคมและมี ความเป็นระเบียบเรียบร้อย	สำนักงานการช่าง
535	ปรับปรุงผิวทางถนนลาดยางโดยวิธี Para Asphaltic concrete (โดยวิธี Pavement In Place Recycling) เชื่อมระหว่างตำบลสายทางบ้าน โคกระเรียง ม. 3 - บ้านตุ้ ม. 2 ต.ขุนหาญ - เขต ต.กันทรอม อ.ขุนหาญ จ.ศรีสะเกษ พิกัดเริ่มต้น 14.662593N 104.382054E พิกัดสิ้นสุด 14.589204N 104.365543E	- เพื่อให้ประชาชนทั่วไป สัญจรไปมาได้สะดวกรวดเร็ว - เพื่อความเป็นระเบียบ เรียบร้อยของบ้านเมือง	กว้าง 6 ม. ยาว 4,000 ม. หนา 0.05 ม.		5,200,000 (ขบ อบจ.)	5,200,000 (ขบ อบจ.)	5,200,000 (ขบ อบจ.)	จำนวนของถนนที่เป็น เส้นทางการหลักเชื่อมระหว่าง ตำบล อำเภอ และจังหวัด ได้รับการก่อสร้าง/ปรับปรุง	- ประชาชนได้รับความ สะดวกรวดเร็วในการใช้ เส้นทางคมนาคมและมี ความเป็นระเบียบเรียบร้อย	สำนักงานการช่าง
536	ซ่อมปรับปรุงถนนหินคลุก เชื่อมระหว่างตำบลสาย ทางบ้านกุดนาแก้ว ม.3 ต.ภูฝ้าย ต.ขุนหาญ - เขต ต.กันทรอม อ.ขุนหาญ - เขต อ.ศรีรัตนะ จ.ศรีสะเกษ พิกัดเริ่มต้น 14.675228N 104.521374E พิกัดสิ้นสุด 14.675485N 104.500343E	- เพื่อให้ประชาชนทั่วไป สัญจรไปมาได้สะดวกรวดเร็ว - เพื่อความเป็นระเบียบ เรียบร้อยของบ้านเมือง	กว้าง 5 ม. ยาว 2,000 ม. หนา 0.10 ม.		1,100,000 (ขบ อบจ.)			จำนวนของถนนที่เป็น เส้นทางการหลักเชื่อมระหว่าง ตำบล อำเภอ และจังหวัด ได้รับการก่อสร้าง/ปรับปรุง	- ประชาชนได้รับความ สะดวกรวดเร็วในการใช้ เส้นทางคมนาคมและมี ความเป็นระเบียบเรียบร้อย	สำนักงานการช่าง



## รายละเอียดโครงการพัฒนา

แผนพัฒนาท้องถิ่น (พ.ศ. 2561 - 2565)

องค์การบริหารส่วนจังหวัดศรีสะเกษ

ก. ยุทธศาสตร์จังหวัดที่ 1 พัฒนาโครงสร้างพื้นฐานและยกระดับคุณภาพชีวิต การค้า และการท่องเที่ยวที่ได้มาตรฐานและแข่งขันได้

ข. ยุทธศาสตร์การพัฒนาระบบโครงสร้างพื้นฐาน การพัฒนาโครงสร้างพื้นฐาน ทรัพยากรธรรมชาติและสิ่งแวดล้อม

## 2 ยุทธศาสตร์ที่ 2 การพัฒนาทรัพยากรธรรมชาติและสิ่งแวดล้อม

## 2.1 ด้านบริการชุมชนและสังคม แผนงานเกษตรและชุมชน

ที่	โครงการ	วัตถุประสงค์	เป้าหมาย (ผลผลิตของโครงการ)	งบประมาณและที่ผ่านมา					ตัวชี้วัด (KPI)	ผลที่คาดว่าจะได้รับ	หน่วยงานรับผิดชอบหลัก
				2561 (บาท)	2562 (บาท)	2563 (บาท)	2564 (บาท)	2565 (บาท)			
537	ก่อสร้างถนน คลส. เชื่อมระหว่างตำบลสายทาง บ้านภูทองตะพานตก ม.8 ต.ภูฝ้าย - บ้านหนองใหญ่ ม.4 ต.ไพร อ.ขุนหาญ - เขต อ.ศรีสะเกษ จ.ศรีสะเกษ พิกัดเริ่มต้น 14.687296N 104.505936E พิกัดสิ้นสุด 14.676859N 104.520902E	<ul style="list-style-type: none"> <li>- เพื่อให้ประชาชนทั่วไปสัญจรไปมาได้สะดวกรวดเร็ว</li> <li>- เพื่อความเป็นระเบียบเรียบร้อยของบ้านเมือง</li> </ul>	กว้าง 5 ม. ยาว 300 ม. ทน 0.15 ม.			900,000 (งบ อบจ.)			จำนวนของถนนที่เป็นเส้นทางการเชื่อมระหว่างตำบล อำเภอ และจังหวัด ได้รับการก่อสร้าง/ปรับปรุง	<ul style="list-style-type: none"> <li>- ประชาชนได้รับความสะดวกรวดเร็วในการใช้เส้นทางคมนาคมและมี</li> <li>ความเป็นระเบียบเรียบร้อย</li> </ul>	สำนักงานการช่าง
538	ก่อสร้างถนน คลส. เชื่อมระหว่างตำบลสายทาง บ้านดู่ตะวันออก ม.8 ต.ขุนหาญ - บ้านตาออกใหม่ ม.8 ต.กันทรอม อ.ขุนหาญ จ.ศรีสะเกษ พิกัดเริ่มต้น 14.927622N 104.361305E พิกัดสิ้นสุด 14.365543N 104.589204E	<ul style="list-style-type: none"> <li>- เพื่อให้ประชาชนทั่วไปสัญจรไปมาได้สะดวกรวดเร็ว</li> <li>- เพื่อความเป็นระเบียบเรียบร้อยของบ้านเมือง</li> </ul>	กว้าง 5 ม. ยาว 1,000 ม. ทน 0.15 ม.			1,000,000 (งบ อบจ.)	1,000,000 (งบ อบจ.)		จำนวนของถนนที่เป็นเส้นทางการเชื่อมระหว่างตำบล อำเภอ และจังหวัด ได้รับการก่อสร้าง/ปรับปรุง	<ul style="list-style-type: none"> <li>- ประชาชนได้รับความสะดวกรวดเร็วในการใช้เส้นทางคมนาคมและมี</li> <li>ความเป็นระเบียบเรียบร้อย</li> </ul>	สำนักงานการช่าง
539	ซ่อมปรับปรุงถนนหินคลุก เชื่อมระหว่างตำบลสายทางบ้านกันทรอม ม.1 ต.กันทรอม - หน้าที่กซำไทร อ.ขุนหาญ จ.ศรีสะเกษ พิกัดเริ่มต้น 14.686242N 104.383787E พิกัดสิ้นสุด 14.686272N 104.370165E	<ul style="list-style-type: none"> <li>- เพื่อให้ประชาชนทั่วไปสัญจรไปมาได้สะดวกรวดเร็ว</li> <li>- เพื่อความเป็นระเบียบเรียบร้อยของบ้านเมือง</li> </ul>	กว้าง 4 ม. ยาว 1,000 ม. ทน 0.10 ม.			900,000 (งบ อบจ.)			จำนวนของถนนที่เป็นเส้นทางการเชื่อมระหว่างตำบล อำเภอ และจังหวัด ได้รับการก่อสร้าง/ปรับปรุง	<ul style="list-style-type: none"> <li>- ประชาชนได้รับความสะดวกรวดเร็วในการใช้เส้นทางคมนาคมและมี</li> <li>ความเป็นระเบียบเรียบร้อย</li> </ul>	สำนักงานการช่าง

แผนพัฒนาท้องถิ่น (พ.ศ. 2561 - 2565)

องค์การบริหารส่วนจังหวัดศรีสะเกษ

- ก. ยุทธศาสตร์จังหวัดที่ 1 พัฒนาโครงสร้างพื้นฐานและการยกระดับสินค้าการเกษตร การค้า และการท่องเที่ยวที่ได้มาตรฐานและแข่งขันได้  
 ข. ยุทธศาสตร์การพัฒนาระบบโครงสร้างพื้นฐานที่ 1 การพัฒนาโครงสร้างพื้นฐาน ทรัพยากรธรรมชาติและสิ่งแวดล้อม

2 ยุทธศาสตร์ที่ 2 การพัฒนาทรัพยากรธรรมชาติและสิ่งแวดล้อม

2.1 ด้านบริการชุมชนและสังคม แผนงานคหะและชุมชน

ที่	โครงการ	วัตถุประสงค์	เป้าหมาย (ผลผลิตของ โครงการ)	งบประมาณและที่ผ่านมา				ตัวชี้วัด (KPI)	ผลที่คาดว่าจะได้รับ	หน่วยงาน รับผิดชอบ หลัก
				2561 (บาท)	2562 (บาท)	2563 (บาท)	2564 (บาท)			
540	ก่อสร้างถนน คล. เชื่อมระหว่างตำบลสายทางบ้านโคกกระเวียง ม.3 ต.ขุนหาญ - บ้านโคกพยอม ม.4 ต.โพธิ์กระสังข์ อ.ขุนหาญ จ.ศรีสะเกษ พิกัดเริ่มต้น 14.656905N 104.380400E พิกัดสิ้นสุด 14.653842N 104.36978E	- เพื่อให้ประชาชนทั่วไปสัญจรไปมาได้สะดวกรวดเร็ว - เพื่อความเป็นระเบียบเรียบร้อยของบ้านเมือง	กว้าง 4 ม. ยาว 1,200 ม. หนา 0.15 ม.			1,000,000 (งบ อบจ.)	1,000,000 (งบ อบจ.)	1,000,000 (งบ อบจ.)	จำนวนของถนนที่เป็นเส้นทางหลักเชื่อมระหว่างตำบล อำเภอ และจังหวัด ได้รับการก่อสร้าง/ปรับปรุง	สำนักงาน รับผิดชอบ หลัก

- รายละเอียดโครงการพัฒนา  
แผนพัฒนาท้องถิ่น (พ.ศ. 2561 - 2565)  
องค์การบริหารส่วนจังหวัดศรีสะเกษ  
ก. ยุทธศาสตร์จังหวัดที่ 1 พัฒนาศูนย์สุขภาพและการยกระดับสินค้าเกษตร การค้า และการท่องเที่ยวที่ได้มาตรฐานและแข่งขันได้  
ข. ยุทธศาสตร์จังหวัดที่ 2 การพัฒนาทรัพยากรธรรมชาติและสิ่งแวดล้อม  
2 ยุทธศาสตร์ที่ 2 การพัฒนาทรัพยากรธรรมชาติและสิ่งแวดล้อม  
2.1 ด้านบริการชุมชนและสังคม แผนงานและชุมชน

ที่	โครงการ	วัตถุประสงค์	เป้าหมาย (ผลผลิตของโครงการ)	งบประมาณและที่ผ่านมา					ตัวชี้วัด (KPI)	ผลที่คาดว่าจะได้รับ	หน่วยงานรับผิดชอบหลัก
				2561 (บาท)	2562 (บาท)	2563 (บาท)	2564 (บาท)	2565 (บาท)			
541	ก่อสร้างถนน คสล. เชื่อมระหว่างตำบล อ.บ้านแก่ง อ.บ้านแก่ง อ.ศรีรัตนะ	- เพื่อให้ประชาชนทั่วไปสัญจรไปมาได้สะดวกรวดเร็ว - เพื่อความเป็นระเบียบเรียบร้อยของบ้านเมือง	กว้าง 4 ม. ยาว 900 ม. หนา 0.15 ม.	2,000,000 (งบ อบจ.)					จำนวนของถนนที่เป็นเส้นทางหลักเชื่อมระหว่างตำบล อ.บ้านแก่ง และจังหวัด ได้รับการก่อสร้าง/ปรับปรุง	- ประชาชนได้รับความสะดวกรวดเร็วในการใช้เส้นทางคมนาคมและมีเส้นทางคมนาคมและมีความเป็นระเบียบเรียบร้อย	สำนักการช่าง
542	ซ่อมปรับปรุงถนนลูกรังเชื่อมระหว่างตำบล สายบ้านเกษตรสมบูรณ์ ม.9 ต.เขิน อ.น้ำเกลี้ยง - บ้านโนนแสนคำ ม.5 ต.เสด็จ อ.ศรีรัตนะ	- เพื่อให้ประชาชนทั่วไปสัญจรไปมาได้สะดวกรวดเร็ว - เพื่อความเป็นระเบียบเรียบร้อยของบ้านเมือง	กว้าง 5 ม. ยาว 4,000 ม.	2,000,000 (งบ อบจ.)	2,000,000 (งบ อบจ.)				จำนวนของถนนที่เป็นเส้นทางหลักเชื่อมระหว่างตำบล อ.บ้านแก่ง และจังหวัด ได้รับการก่อสร้าง/ปรับปรุง	- ประชาชนได้รับความสะดวกรวดเร็วในการใช้เส้นทางคมนาคมและมีเส้นทางคมนาคมและมีความเป็นระเบียบเรียบร้อย	สำนักการช่าง
543	ซ่อมปรับปรุงถนนลูกรังเชื่อมระหว่างตำบล สายทางบ้านเขิน ม.2 ต.เขิน - เขต ต.น้ำเกลี้ยง อ.น้ำเกลี้ยง จ.ศรีสะเกษ	- เพื่อให้ประชาชนทั่วไปสัญจรไปมาได้สะดวกรวดเร็ว - เพื่อความเป็นระเบียบเรียบร้อยของบ้านเมือง	กว้าง 5 ม. ยาว 4,000 ม.	2,000,000 (งบ อบจ.)			2,000,000 (งบอุดหนุน)		จำนวนของถนนที่เป็นเส้นทางหลักเชื่อมระหว่างตำบล อ.บ้านแก่ง และจังหวัด ได้รับการก่อสร้าง/ปรับปรุง	- ประชาชนได้รับความสะดวกรวดเร็วในการใช้เส้นทางคมนาคมและมีความเป็นระเบียบเรียบร้อย	สำนักการช่าง
544	ก่อสร้างถนน คสล.เชื่อมระหว่างตำบล สายสวนป่า - บ้านรุ่ง ม.6 ต.รุ่งระวี อ.น้ำเกลี้ยง จ.ศรีสะเกษ	- เพื่อให้ประชาชนทั่วไปสัญจรไปมาได้สะดวกรวดเร็ว - เพื่อความเป็นระเบียบเรียบร้อยของบ้านเมือง	กว้าง 5 ม. ยาว 1,032 ม.	5,000,000 (งบ อบจ.)					จำนวนของถนนที่เป็นเส้นทางหลักเชื่อมระหว่างตำบล อ.บ้านแก่ง และจังหวัด ได้รับการก่อสร้าง/ปรับปรุง	- ประชาชนได้รับความสะดวกรวดเร็วในการใช้เส้นทางคมนาคมและมีความเป็นระเบียบเรียบร้อย	สำนักการช่าง

## รายละเอียดโครงการพัฒนา

แผนพัฒนาท้องถิ่น (พ.ศ. 2561 - 2565)

องค์การบริหารส่วนจังหวัดศรีสะเกษ

- ก. ยุทธศาสตร์จังหวัดที่ 1 พัฒนาโครงสร้างพื้นฐานและการยกระดับสินค้าการเกษตร การค้า และการท่องเที่ยวที่ได้มาตรฐานและแข่งขันได้
- ข. ยุทธศาสตร์จังหวัดที่ 2 การพัฒนาโครงข่ายโครงข่ายคมนาคม การค้า และการท่องเที่ยวที่ได้มาตรฐาน และแข่งขันได้

## 2 ยุทธศาสตร์ที่ 2 การพัฒนาทรัพยากรธรรมชาติและสิ่งแวดล้อม

## 2.1 ด้านบริการชุมชนและสังคม แผนงานและชุมชน

ที่	โครงการ	วัตถุประสงค์	เป้าหมาย (ผลผลิตของโครงการ)	งบประมาณและที่ผ่านมา					ตัวชี้วัด (KPI)	ผลที่คาดว่าจะได้รับ	หน่วยงานรับผิดชอบหลัก
				2561 (บาท)	2562 (บาท)	2563 (บาท)	2564 (บาท)	2565 (บาท)			
545	ก่อสร้างถนน คสล. เชื่อมระหว่างตำบล บ้านโนนไชยงาม ม.11 ต.รุ่งระวี - เขต ต.น้ำเกลี้ยง	- เพื่อให้ประชาชนทั่วไปสัญจรไปมาได้สะดวกรวดเร็ว - เพื่อความเป็นระเบียบเรียบร้อยของบ้านเมือง	กว้าง 5 ม. ยาว 1,500 ม. หนา 0.15 ม.	2,000,000 (งบ อบจ.)	2,000,000 (งบ อบจ.)				จำนวนของถนนที่เป็นเส้นทางหลักเชื่อมระหว่างตำบล อำเภอ และจังหวัด ได้รับการก่อสร้าง/ปรับปรุง	- ประชาชนได้รับความสะดวกรวดเร็วในการใช้เส้นทางคมนาคมและมีเส้นทางคมนาคมและมีความเป็นระเบียบเรียบร้อย	สำนักการช่าง
546	ก่อสร้างถนน คสล. เชื่อมระหว่างตำบล บ้านบัวธรรมย์ ม.7 ต.ตองบืด อ.น้ำเกลี้ยง - บ้านคำแย อ.พยุห์	- เพื่อให้ประชาชนทั่วไปสัญจรไปมาได้สะดวกรวดเร็ว - เพื่อความเป็นระเบียบเรียบร้อยของบ้านเมือง	กว้าง 5 ม. ยาว 750 ม. หนา 0.15 ม.	1,700,000 (งบ อบจ.)					จำนวนของถนนที่เป็นเส้นทางหลักเชื่อมระหว่างตำบล อำเภอ และจังหวัด ได้รับการก่อสร้าง/ปรับปรุง	- ประชาชนได้รับความสะดวกรวดเร็วในการใช้เส้นทางคมนาคมและมีเส้นทางคมนาคมและมีความเป็นระเบียบเรียบร้อย	สำนักการช่าง
547	ก่อสร้างถนน คสล. เชื่อมระหว่างตำบล สายบ้านแวง ม.3 ต.ละเอน อ.น้ำเกลี้ยง - บ้านกระถุน ม.4 ต.คำแย อ.พยุห์	- เพื่อให้ประชาชนทั่วไปสัญจรไปมาได้สะดวกรวดเร็ว - เพื่อความเป็นระเบียบเรียบร้อยของบ้านเมือง	กว้าง 5 ม. ยาว 750 ม. หนา 0.15 ม.	1,700,000 (งบ อบจ.)					จำนวนของถนนที่เป็นเส้นทางหลักเชื่อมระหว่างตำบล อำเภอ และจังหวัด ได้รับการก่อสร้าง/ปรับปรุง	- ประชาชนได้รับความสะดวกรวดเร็วในการใช้เส้นทางคมนาคมและมีเส้นทางคมนาคมและมีความเป็นระเบียบเรียบร้อย	สำนักการช่าง
548	ซ่อมปรับปรุงถนน ลูกรัง เชื่อมระหว่างตำบล สายบ้านน้ำเกลี้ยง ม.6 ต.น้ำเกลี้ยง - บ้านโนนชมภู ม.6 ต.คู	- เพื่อให้ประชาชนทั่วไปสัญจรไปมาได้สะดวกรวดเร็ว - เพื่อความเป็นระเบียบเรียบร้อยของบ้านเมือง	กว้าง 6 ม. ยาว 4,000 ม.	500,000 (งบ อบจ.)			2,000,000 (งบอุดหนุน)		จำนวนของถนนที่เป็นเส้นทางหลักเชื่อมระหว่างตำบล อำเภอ และจังหวัด ได้รับการก่อสร้าง/ปรับปรุง	- ประชาชนได้รับความสะดวกรวดเร็วในการใช้เส้นทางคมนาคมและมีความเป็นระเบียบเรียบร้อย	สำนักการช่าง

รายละเอียดโครงการพัฒนา  
แผนพัฒนาท้องถิ่น (พ.ศ. 2561 - 2565)  
องค์การบริหารส่วนจังหวัดศรีสะเกษ

ก. ยุทธศาสตร์จังหวัดที่ 1 พัฒนาโครงสร้างพื้นฐานและการยกระดับสินค้าการเกษตร การค้า และการท่องเที่ยวที่ได้มาตรฐานและแข่งขันได้  
ข. ยุทธศาสตร์การพัฒนารององค์กรปกครองส่วนท้องถิ่นในเขตจังหวัดที่ 1 การพัฒนาโครงสร้างพื้นฐาน ทรัพยากรธรรมชาติและสิ่งแวดล้อม

2 ยุทธศาสตร์ที่ 2 การพัฒนาทรัพยากรธรรมชาติและสิ่งแวดล้อม

2.1 ด้านบริการชุมชนและสังคม แผนงานและชุมชน

ที่	โครงการ	วัตถุประสงค์	เป้าหมาย (ผลผลิตของโครงการ)	งบประมาณและที่ผ่านมา					ตัวชี้วัด (KPI)	ผลที่คาดว่าจะได้รับ	หน่วยงานรับผิดชอบหลัก
				2561 (บาท)	2562 (บาท)	2563 (บาท)	2564 (บาท)	2565 (บาท)			
549	ก่อสร้างถนน คสล. เชื่อมระหว่างตำบล สายบ้านน้ำเกลือ ม.6 ต.น้ำเกลือ - บ้านไร่เอราวัณ ม.7 ต.เจ็ญ	เพื่อให้ประชาชนทั่วไปสัญจรไปมาได้สะดวกรวดเร็ว - เพื่อความเป็นระเบียบเรียบร้อยของบ้านเมือง	กว้าง 6 ม. ยาว 2,000 ม. หนา 0.15 ม.	4,500,000 (งบ อบจ.)					จำนวนของถนนที่เป็นเส้นทางหลักเชื่อมระหว่างตำบล อำเภอ และจังหวัด ได้รับการก่อสร้าง/ปรับปรุง	- ประชาชนได้รับความสะดวกรวดเร็วในการใช้เส้นทางคมนาคมและมีความปลอดภัย - ความเป็นระเบียบเรียบร้อย	สำนักการช่าง
550	ก่อสร้างถนน คสล. เชื่อมระหว่างตำบล สายบ้านทุ่งสว่าง ม.7 ต.และเอาะ - บ้านรุ่ง ม.6 ต.รุ่งระวี	เพื่อให้ประชาชนทั่วไปสัญจรไปมาได้สะดวกรวดเร็ว - เพื่อความเป็นระเบียบเรียบร้อยของบ้านเมือง	กว้าง 5 ม. ยาว 1,500 ม. หนา 0.15 ม.	2,000,000 (งบ อบจ.)	2,000,000 (งบ อบจ.)				จำนวนของถนนที่เป็นเส้นทางหลักเชื่อมระหว่างตำบล อำเภอ และจังหวัด ได้รับการก่อสร้าง/ปรับปรุง	- ประชาชนได้รับความสะดวกรวดเร็วในการใช้เส้นทางคมนาคมและมีความปลอดภัย - ความเป็นระเบียบเรียบร้อย	สำนักการช่าง
551	ก่อสร้างถนน คสล. เชื่อมระหว่างตำบล สายบ้านน้ำเกลือ ม.1 ต.น้ำเกลือ - ถนนลาดยางสายกันทรลักษณ์-บ้านสวาย	เพื่อให้ประชาชนทั่วไปสัญจรไปมาได้สะดวกรวดเร็ว - เพื่อความเป็นระเบียบเรียบร้อยของบ้านเมือง	กว้าง 5 ม. ยาว 1,000 ม. หนา 0.15 ม.	2,000,000 (งบ อบจ.)					จำนวนของถนนที่เป็นเส้นทางหลักเชื่อมระหว่างตำบล อำเภอ และจังหวัด ได้รับการก่อสร้าง/ปรับปรุง	- ประชาชนได้รับความสะดวกรวดเร็วในการใช้เส้นทางคมนาคมและมีความปลอดภัย - ความเป็นระเบียบเรียบร้อย	สำนักการช่าง
552	ก่อสร้างถนน คสล. เชื่อมระหว่างตำบล สายบ้านทุ่งสว่าง ม.7 ต.และเอาะ อ.น้ำเกลือ - บ้านหัวบัว ม.11 ต.ตำแย อ.พยุห์	เพื่อให้ประชาชนทั่วไปสัญจรไปมาได้สะดวกรวดเร็ว - เพื่อความเป็นระเบียบเรียบร้อยของบ้านเมือง	กว้าง 5 ม. ยาว 1,000 ม. หนา 0.15 ม.	2,000,000 (งบ อบจ.)					จำนวนของถนนที่เป็นเส้นทางหลักเชื่อมระหว่างตำบล อำเภอ และจังหวัด ได้รับการก่อสร้าง/ปรับปรุง	- ประชาชนได้รับความสะดวกรวดเร็วในการใช้เส้นทางคมนาคมและมีความปลอดภัย - ความเป็นระเบียบเรียบร้อย	สำนักการช่าง

รายละเอียดโครงการพัฒนา  
แผนพัฒนาท้องถิ่น (พ.ศ. 2561 - 2565)  
องค์การบริหารส่วนจังหวัดศรีสะเกษ

- ก. ยุทธศาสตร์จังหวัดที่ 1 พัฒนาโครงสร้างพื้นฐานและการยกระดับสินค้าการเกษตร การค้า และการท่องเที่ยวที่ได้มาตรฐานและแข่งขันได้  
ข. ยุทธศาสตร์จังหวัดที่ 2 การพัฒนาทรัพยากรธรรมชาติและสิ่งแวดล้อม

2 ยุทธศาสตร์ที่ 2 การพัฒนาทรัพยากรธรรมชาติและสิ่งแวดล้อม

2.1 ด้านบริการชุมชนและสังคม แผนงานและชุมชน

ที่	โครงการ	วัตถุประสงค์	เป้าหมาย (ผลผลิตของ โครงการ)	งบประมาณและที่ผ่านมา					ตัวชี้วัด (KPI)	ผลที่คาดว่าจะได้รับ	หน่วยงาน รับผิดชอบ หลัก
				2561 (บาท)	2562 (บาท)	2563 (บาท)	2564 (บาท)	2565 (บาท)			
553	ซ่อมปรับปรุงถนนลูกรังเชื่อมระหว่างตำบล <b>อ้นน้ำเกลี้ยง</b> สายบ้านบัวระยะ ม.7 ต.ตองขี้ต - บ้านหนองโสน ม.4 ต.ละเมาะ อ.น้ําเกลี้ยง จ.ศรีสะเกษ	- เพื่อให้ประชาชนทั่วไป สัญจรไปมาได้สะดวกรวดเร็ว - เพื่อความเป็นระเบียบ เรียบร้อยของบ้านเมือง	กว้าง 5 ม. ยาว 2,500 ม.	1,000,000 (งบ อบจ.)				จำนวนของถนนที่เป็น เส้นทางหลักเชื่อมระหว่าง ตำบล อ้นน้ำเกลี้ยง และจังหวัด ได้รับการก่อสร้าง/ปรับปรุง	- ประชาชนได้รับความ สะดวกรวดเร็วในการใช้ เส้นทางคมนาคมและมี ความเป็นระเบียบเรียบร้อย	สำนัก การช่าง	
554	ซ่อมปรับปรุงถนนลูกรังเชื่อมระหว่างตำบล สายบ้านบัวระยะ ม.7 ต.ตองขี้ต อ้นน้ำเกลี้ยง - เขต ต.ฝักแพ้ว อ.กันทรารมย์ จ.ศรีสะเกษ	- เพื่อให้ประชาชนทั่วไป สัญจรไปมาได้สะดวกรวดเร็ว - เพื่อความเป็นระเบียบ เรียบร้อยของบ้านเมือง	กว้าง 6 ม. ยาว 4,700 ม.	2,000,000 (งบ อบจ.)		2,000,000 (งบ อบจ.)		จำนวนของถนนที่เป็น เส้นทางหลักเชื่อมระหว่าง ตำบล อ้นน้ำเกลี้ยง และจังหวัด ได้รับการก่อสร้าง/ปรับปรุง	- ประชาชนได้รับความ สะดวกรวดเร็วในการใช้ เส้นทางคมนาคมและมี ความเป็นระเบียบเรียบร้อย	สำนัก การช่าง	
555	ซ่อมปรับปรุงถนนลูกรังเชื่อมระหว่างตำบล สายบ้านขุมของ ม.8 ต.น้ําเกลี้ยง - ถนนสายบ้านสบาย-บ้านเขิน ต.เขิน อ้นน้ำเกลี้ยง จ.ศรีสะเกษ	- เพื่อให้ประชาชนทั่วไป สัญจรไปมาได้สะดวกรวดเร็ว - เพื่อความเป็นระเบียบ เรียบร้อยของบ้านเมือง	กว้าง 5 ม. ยาว 6,000 ม.	2,000,000 (งบ อบจ.)				จำนวนของถนนที่เป็น เส้นทางหลักเชื่อมระหว่าง ตำบล อ้นน้ำเกลี้ยง และจังหวัด ได้รับการก่อสร้าง/ปรับปรุง	- ประชาชนได้รับความ สะดวกรวดเร็วในการใช้ เส้นทางคมนาคมและมี ความเป็นระเบียบเรียบร้อย	สำนัก การช่าง	
556	ก่อสร้างถนน คลสเชื่อมระหว่างตำบล สายบ้านน้ําเกลี้ยง ม.6 ต.น้ําเกลี้ยง อ้นน้ำเกลี้ยง - เขต ต.โพธิ์ อ.โนนคูณ จ.ศรีสะเกษ	- เพื่อให้ประชาชนทั่วไป สัญจรไปมาได้สะดวกรวดเร็ว - เพื่อความเป็นระเบียบ เรียบร้อยของบ้านเมือง	กว้าง 6 ม. ยาว 3,000 ม.	1,000,000 (งบ อบจ.)		1,000,000 (งบ อบจ.)		จำนวนของถนนที่เป็น เส้นทางหลักเชื่อมระหว่าง ตำบล อ้นน้ำเกลี้ยง และจังหวัด ได้รับการก่อสร้าง/ปรับปรุง	- ประชาชนได้รับความ สะดวกรวดเร็วในการใช้ เส้นทางคมนาคมและมี ความเป็นระเบียบเรียบร้อย	สำนัก การช่าง	

- รายละเอียดโครงการพัฒนา  
แผนพัฒนาท้องถิ่น (พ.ศ. 2561 - 2565)  
องค์การบริหารส่วนจังหวัดศรีสะเกษ  
ก. ยุทธศาสตร์จังหวัดที่ 1 พัฒนาศูนย์สุขภาพและการยกระดับสินค้าเกษตร การค้า และการท่องเที่ยวที่ได้มาตรฐานและแข่งขันได้  
ข. ยุทธศาสตร์จังหวัดที่ 2 การพัฒนาทรัพยากรธรรมชาติและสิ่งแวดล้อม  
2 ยุทธศาสตร์ที่ 2 การพัฒนาทรัพยากรธรรมชาติและสิ่งแวดล้อม  
2.1 ด้านบริการชุมชนและสังคม แผนงานเกษตรและชุมชน

ที่	โครงการ	วัตถุประสงค์	เป้าหมาย (ผลผลิตของโครงการ)	งบประมาณและที่ผ่านมา					ตัวชี้วัด (KPI)	ผลที่คาดว่าจะได้รับ	หน่วยงานรับผิดชอบหลัก
				2561 (บาท)	2562 (บาท)	2563 (บาท)	2564 (บาท)	2565 (บาท)			
557	ก่อสร้างถนน อีนาเกลือ ก่อสร้างถนน คสล.เชื่อมระหว่างตำบล สายบ้านคูม.2 - สะพานหัวขะยุง อีนาเกลือ - เขต ต.โพธิ์ อ.โนนคูณ จ.ศรีสะเกษ	- เพื่อให้ประชาชนทั่วไป สัญจรไปมาได้สะดวกรวดเร็ว - เพื่อความเป็นระเบียบ เรียบร้อยของบ้านเมือง	กว้าง 5 ม. ยาว 5,000 ม.	2,000,000 (งบ อบจ.)			2,000,000 (งบ อบจ.)		จำนวนของถนนที่เป็น เส้นทางหลักเชื่อมระหว่าง ตำบล อีนาเกลือ และจังหวัด ได้รับการก่อสร้าง/ปรับปรุง	- ประชาชนได้รับความ สะดวกรวดเร็วในการใช้ เส้นทางคมนาคมและมี ความเป็นระเบียบเรียบร้อย	สำนัก การช่าง
558	ซ่อมปรับปรุงถนนหินคลุกเชื่อมระหว่างตำบล สายทางบ้านคูค. ม.3 ต.น้ำเกลี้ยง - บ้านสะตั้ง ม.1 ต.คูบ อ.น้ำเกลี้ยง จ.ศรีสะเกษ	- เพื่อให้ประชาชนทั่วไป สัญจรไปมาได้สะดวกรวดเร็ว - เพื่อความเป็นระเบียบ เรียบร้อยของบ้านเมือง	กว้าง 6 ม. ยาว 362 ม.	500,000 (งบ อบจ.)			500,000 (งบ อบจ.)		จำนวนของถนนที่เป็น เส้นทางหลักเชื่อมระหว่าง ตำบล อีนาเกลือ และจังหวัด ได้รับการก่อสร้าง/ปรับปรุง	- ประชาชนได้รับความ สะดวกรวดเร็วในการใช้ เส้นทางคมนาคมและมี ความเป็นระเบียบเรียบร้อย	สำนัก การช่าง
559	ซ่อมปรับปรุงถนนลูกรังเชื่อมระหว่างตำบล สายทาง บ้านสวนกล้วย ม.6 ต.ตอเบ็ด - บ้านคูม.2 ต.น้ำเกลี้ยง อ.น้ำเกลี้ยง จ.ศรีสะเกษ	- เพื่อให้ประชาชนทั่วไป สัญจรไปมาได้สะดวกรวดเร็ว - เพื่อความเป็นระเบียบ เรียบร้อยของบ้านเมือง	กว้าง 6 ม. ยาว 4,700 ม.				2,000,000 (งบ อบจ.)		จำนวนของถนนที่เป็น เส้นทางหลักเชื่อมระหว่าง ตำบล อีนาเกลือ และจังหวัด ได้รับการก่อสร้าง/ปรับปรุง	- ประชาชนได้รับความ สะดวกรวดเร็วในการใช้ เส้นทางคมนาคมและมี ความเป็นระเบียบเรียบร้อย	สำนัก การช่าง
560	ซ่อมปรับปรุงถนนลูกรังเชื่อมระหว่างตำบล สายทาง บ้านคูบ - บ้านหนองแวง ม.5 ต.คูบ อ.น้ำเกลี้ยง จ.ศรีสะเกษ	- เพื่อให้ประชาชนทั่วไป สัญจรไปมาได้สะดวกรวดเร็ว - เพื่อความเป็นระเบียบ เรียบร้อยของบ้านเมือง	กว้าง 6 ม. ยาว 3,100 ม.				2,000,000 (งบ อบจ.)		จำนวนของถนนที่เป็น เส้นทางหลักเชื่อมระหว่าง ตำบล อีนาเกลือ และจังหวัด ได้รับการก่อสร้าง/ปรับปรุง	- ประชาชนได้รับความ สะดวกรวดเร็วในการใช้ เส้นทางคมนาคมและมี ความเป็นระเบียบเรียบร้อย	สำนัก การช่าง

รายละเอียดโครงการพัฒนา  
แผนพัฒนาท้องถิ่น (พ.ศ. 2561 - 2565)  
องค์การบริหารส่วนจังหวัดศรีสะเกษ

- ก. ยุทธศาสตร์จังหวัดที่ 1 พัฒนาโครงสร้างพื้นฐานและการยกระดับสินค้าการเกษตร การค้า และการท่องเที่ยวที่ได้มาตรฐานและแข่งขันได้  
ข. ยุทธศาสตร์การพัฒนารองขององค์กรปกครองส่วนท้องถิ่นในเขตจังหวัดที่ 1 การพัฒนาโครงสร้างพื้นฐาน ทรัพยากรธรรมชาติและสิ่งแวดล้อม

2 ยุทธศาสตร์ที่ 2 การพัฒนาทรัพยากรธรรมชาติและสิ่งแวดล้อม

2.1 ด้านบริการชุมชนและสังคม แผนงานเกษตรและชุมชน

ที่	โครงการ	วัตถุประสงค์	เป้าหมาย (ผลผลิตของโครงการ)	งบประมาณและที่ผ่านมา					ตัวชี้วัด (KPI)	ผลที่คาดว่าจะได้รับ	หน่วยงานรับผิดชอบหลัก
				2561 (บาท)	2562 (บาท)	2563 (บาท)	2564 (บาท)	2565 (บาท)			
561	ซ่อมปรับปรุงถนนลูกรังเชื่อมระหว่างตำบล สายทาง บ้านหนองบัวระมย์ - บ้านวัง ม.3 ต.ตอขวิด อ.น้ำเกลี้ยง จ.ศรีสะเกษ	เพื่อให้ประชาชนทั่วไป สามารถไปมาได้สะดวกรวดเร็ว - เพื่อความเป็นระเบียบเรียบร้อยของบ้านเมือง	กว้าง 6 ม. ยาว 8,000 ม.	2,000,000 (งบ อบจ.)					จำนวนของถนนที่เป็นเส้นทางการเชื่อมระหว่างตำบล อำเภอ และจังหวัด ได้รับการก่อสร้าง/ปรับปรุง	- ประชาชนได้รับความสะดวกรวดเร็วในการใช้เส้นทางคมนาคมและมีเส้นทางคมนาคมและมีความเป็นระเบียบเรียบร้อย	สำนักการช่าง
562	ซ่อมปรับปรุงถนนหินคลุกเชื่อมระหว่างตำบล สายทางบ้านชมพูอง ม.8 ต.น้ำเกลี้ยง - บ้านหนองระแงะ ม.7 ต.รุ่งระวี อ.น้ำเกลี้ยง จ.ศรีสะเกษ	เพื่อให้ประชาชนทั่วไปสามารถไปมาได้สะดวกรวดเร็ว - เพื่อความเป็นระเบียบเรียบร้อยของบ้านเมือง	กว้าง 5 ม. ยาว 866 ม.	1,000,000 (งบ อบจ.)					จำนวนของถนนที่เป็นเส้นทางการเชื่อมระหว่างตำบล อำเภอ และจังหวัด ได้รับการก่อสร้าง/ปรับปรุง	- ประชาชนได้รับความสะดวกรวดเร็วในการใช้เส้นทางคมนาคมและมีความเป็นระเบียบเรียบร้อย	สำนักการช่าง
563	ซ่อมปรับปรุงถนนหินคลุก เชื่อมระหว่างตำบล สายทาง บ้านน้ำเกลี้ยง ม.6 ต.น้ำเกลี้ยง - บ้านเขิน ม.2 ต.เขิน อ.น้ำเกลี้ยง จ.ศรีสะเกษ	เพื่อให้ประชาชนทั่วไปสามารถไปมาได้สะดวกรวดเร็ว - เพื่อความเป็นระเบียบเรียบร้อยของบ้านเมือง	กว้าง 5 ม. ยาว 3,600 ม.	1,000,000 (งบ อบจ.)			1,000,000 (งบ อบจ.)		จำนวนของถนนที่เป็นเส้นทางการเชื่อมระหว่างตำบล อำเภอ และจังหวัด ได้รับการก่อสร้าง/ปรับปรุง	- ประชาชนได้รับความสะดวกรวดเร็วในการใช้เส้นทางคมนาคมและมีความเป็นระเบียบเรียบร้อย	สำนักการช่าง
564	ซ่อมปรับปรุงถนนหินคลุกเชื่อมระหว่างตำบล สายทางบ้านน้ำเกลี้ยง ม.1 ต.น้ำเกลี้ยง - บ้านโนนชมพู ม.10 ต.คูบ อ.น้ำเกลี้ยง จ.ศรีสะเกษ พิกัดเริ่มต้น 14.912700 N 104.558000 E พิกัดสิ้นสุด 14.954400 N 104.553100 E	เพื่อให้ประชาชนทั่วไปสามารถไปมาได้สะดวกรวดเร็ว - เพื่อความเป็นระเบียบเรียบร้อยของบ้านเมือง	กว้าง 4 ม. ยาว 4,200 ม. หนา 0.10 ม.	1,600,000 (งบ อบจ.)			1,600,000 (งบ อบจ.)	1,600,000 (งบ อบจ.)	จำนวนของถนนที่เป็นเส้นทางการเชื่อมระหว่างตำบล อำเภอ และจังหวัด ได้รับการก่อสร้าง/ปรับปรุง	- ประชาชนได้รับความสะดวกรวดเร็วในการใช้เส้นทางคมนาคมและมีความเป็นระเบียบเรียบร้อย	สำนักการช่าง



รายละเอียดโครงการพัฒนา  
แผนพัฒนาท้องถิ่น (พ.ศ. 2561 - 2565)  
องค์การบริหารส่วนจังหวัดศรีสะเกษ

- ก. ยุทธศาสตร์จังหวัดที่ 1 พัฒนาศูนย์สุขภาพและยกระดับบริการสาธารณสุข การค้า และการท่องเที่ยวที่ได้มาตรฐานและแข่งขันได้  
ข. ยุทธศาสตร์จังหวัดที่ 2 การพัฒนาทรัพยากรธรรมชาติและสิ่งแวดล้อม

2 ยุทธศาสตร์ที่ 2 การพัฒนาทรัพยากรธรรมชาติและสิ่งแวดล้อม  
2.1 ด้านบริการชุมชนและสังคม แผนงานเกษตรและชุมชน

ที่	โครงการ	วัตถุประสงค์	เป้าหมาย (ผลผลิตของโครงการ)	งบประมาณและที่ผ่านมา					ตัวชี้วัด (KPI)	ผลที่คาดว่าจะได้รับ	หน่วยงานรับผิดชอบหลัก
				2561 (บาท)	2562 (บาท)	2563 (บาท)	2564 (บาท)	2565 (บาท)			
565	ซ่อมปรับปรุงถนนลูกรังเชื่อมระหว่างตำบล สายทางบ้านไร่เอราวัณ ม.7 ต.เขิน - เขต ต.รุ่งระวี อ.น้ำเกลี้ยง จ.ศรีสะเกษ พิกัดเริ่มต้น 14.533400 N 104.328000 E พิกัดสิ้นสุด 14.883700 N 104.460600 E	เพื่อให้ประชาชนทั่วไปสัญจรไปมาได้สะดวกเร็ว - เพื่อความเป็นระเบียบเรียบร้อยของบ้านเมือง	กว้าง 5 ม. ยาว 2,584 ม.			500,000 (งบ อบจ.)			จำนวนของถนนที่เป็นเส้นทางหลักเชื่อมระหว่างตำบล อำเภอ และจังหวัด ได้รับการก่อสร้าง/ปรับปรุง	- ประชาชนได้รับความสะดวกรวดเร็วในการใช้เส้นทางคมนาคมและมีความเป็นระเบียบเรียบร้อย	สำนักงานการช่าง
566	ซ่อมปรับปรุงถนนหินคลุกเชื่อมระหว่างตำบล สายทางบ้านโนนงม ม.4 ต.รุ่งรี - บ้านทุ่งสว่าง ม.7 ต.ละเอาะ อ.น้ำเกลี้ยง จ.ศรีสะเกษ พิกัดเริ่มต้น 14.906300 N 104.492000 พิกัดสิ้นสุด 14.920600 104.504800	เพื่อให้ประชาชนทั่วไปสัญจรไปมาได้สะดวกเร็ว - เพื่อความเป็นระเบียบเรียบร้อยของบ้านเมือง	กว้าง 5 ม. ยาว 1,100 ม.หนา 0.10 ม.			1,300,000 (งบ อบจ.)			จำนวนของถนนที่เป็นเส้นทางหลักเชื่อมระหว่างตำบล อำเภอ และจังหวัด ได้รับการก่อสร้าง/ปรับปรุง	- ประชาชนได้รับความสะดวกรวดเร็วในการใช้เส้นทางคมนาคมและมีความเป็นระเบียบเรียบร้อย	สำนักงานการช่าง
567	ซ่อมปรับปรุงถนนหินคลุกเชื่อมระหว่างตำบล สายทางบ้านไร่เอราวัณ ม. 7 ต.เขิน - บ้านน้ำเกลี้ยง ม. 1 ต.น้ำเกลี้ยง อ.น้ำเกลี้ยง จ.ศรีสะเกษ พิกัดเริ่มต้น 14.886300 N 104.569500 พิกัดสิ้นสุด 14.912700 104.558000	เพื่อให้ประชาชนทั่วไปสัญจรไปมาได้สะดวกเร็ว - เพื่อความเป็นระเบียบเรียบร้อยของบ้านเมือง	กว้าง 5 ม. ยาว 1,600 ม.หนา 0.10 ม.			1,900,000 (งบ อบจ.)			จำนวนของถนนที่เป็นเส้นทางหลักเชื่อมระหว่างตำบล อำเภอ และจังหวัด ได้รับการก่อสร้าง/ปรับปรุง	- ประชาชนได้รับความสะดวกรวดเร็วในการใช้เส้นทางคมนาคมและมีความเป็นระเบียบเรียบร้อย	สำนักงานการช่าง
568	ซ่อมปรับปรุงถนนหินคลุกเชื่อมระหว่างตำบล สายทางบ้านน้ำเกลี้ยง ม. 1 ต.น้ำเกลี้ยง - บ้านหนองระแงง ม. 7 ต.รุ่งระวี อ.น้ำเกลี้ยง จ.ศรีสะเกษ พิกัดเริ่มต้น 14.543600 N 104.331200 พิกัดสิ้นสุด 14.534300	เพื่อให้ประชาชนทั่วไปสัญจรไปมาได้สะดวกเร็ว - เพื่อความเป็นระเบียบเรียบร้อยของบ้านเมือง	กว้าง 5 ม. ยาว 1,500 ม.หนา 0.10 ม.			1,700,000 (งบ อบจ.)			จำนวนของถนนที่เป็นเส้นทางหลักเชื่อมระหว่างตำบล อำเภอ และจังหวัด ได้รับการก่อสร้าง/ปรับปรุง	- ประชาชนได้รับความสะดวกรวดเร็วในการใช้เส้นทางคมนาคมและมีความเป็นระเบียบเรียบร้อย	สำนักงานการช่าง

- รายละเอียดโครงการพัฒนา  
แผนพัฒนาท้องถิ่น (พ.ศ. 2561 - 2565)  
องค์การบริหารส่วนจังหวัดศรีสะเกษ
- ก. ยุทธศาสตร์จังหวัดที่ 1 พัฒนาโครงสร้างพื้นฐานและการยกระดับสินค้าการเกษตร การค้า และการท่องเที่ยวที่ได้มาตรฐานและแข่งขันได้
- ข. ยุทธศาสตร์การพัฒนาขององค์กรปกครองส่วนท้องถิ่นในเขตจังหวัดที่ 1 การพัฒนาโครงสร้างพื้นฐาน ทรัพยากรธรรมชาติและสิ่งแวดล้อม
- 2 ยุทธศาสตร์ที่ 2 การพัฒนาทรัพยากรธรรมชาติและสิ่งแวดล้อม
- 2.1 ด้านบริการชุมชนและสังคม แผนงานเกษตรและชุมชน

ที่	โครงการ	วัตถุประสงค์	เป้าหมาย (ผลผลิตของโครงการ)	งบประมาณและที่ผ่านมา					ตัวชี้วัด (KPI)	ผลที่คาดว่าจะได้รับ	หน่วยงานรับผิดชอบหลัก
				2561 (บาท)	2562 (บาท)	2563 (บาท)	2564 (บาท)	2565 (บาท)			
569	ซ่อมปรับปรุงถนนหินคลุกเชื่อมระหว่างตำบลสายทงบ้านเขิน ม. 2 ต.เขิน - ต.น้ำเกลี้ยง อ.น้ำเกลี้ยง จ.ศรีสะเกษ พิกัดเริ่มต้น 14.863600 N 104.579500 พิกัดสิ้นสุด 14.543700 104.331500	เพื่อให้ประชาชนทั่วไปสัญจรไปมาได้สะดวกเร็ว - เพื่อความเป็นระเบียบเรียบร้อยของบ้านเมือง	กว้าง 5 ม. ยาว 1,600 ม.หนา 0.10 ม.					1,900,000 (งบ อบจ.)	จำนวนของถนนที่เป็นเส้นทางหลักเชื่อมระหว่างตำบล อำเภอ และจังหวัด ได้รับการก่อสร้าง/ปรับปรุง	- ประชาชนได้รับความสะดวกเร็วในการใช้เส้นทางคมนาคมและมีความเป็นระเบียบเรียบร้อย	สำนักงานการช่าง
570	ซ่อมปรับปรุงถนนหินคลุกเชื่อมระหว่างตำบลสายทงบ้านหนองระแงะ ม. 7 ต.รุ่งระวี - เขต ต.น้ำเกลี้ยง อ.น้ำเกลี้ยง จ.ศรีสะเกษ พิกัดเริ่มต้น 14.533400 N 104.328000 พิกัดสิ้นสุด 14.888700 104.565400	เพื่อให้ประชาชนทั่วไปสัญจรไปมาได้สะดวกเร็ว - เพื่อความเป็นระเบียบเรียบร้อยของบ้านเมือง	กว้าง 5 ม. ยาว 2,400 ม.หนา 0.10 ม.			1,000,000 (งบ อบจ.)	1,000,000 (งบ อบจ.)	800,000 (งบ อบจ.)	จำนวนของถนนที่เป็นเส้นทางหลักเชื่อมระหว่างตำบล อำเภอ และจังหวัด ได้รับการก่อสร้าง/ปรับปรุง	- ประชาชนได้รับความสะดวกเร็วในการใช้เส้นทางคมนาคมและมีความเป็นระเบียบเรียบร้อย	สำนักงานการช่าง
571	ซ่อมแซมผิวทางถนน คสล. โดยปูผิว Para Asphaltic concrete (ปูน Tack Coat) สายทงบ้านทุ่งสว่าง ม.7 ต.ละเกาะ - บ้านรุ่ง ม.6 ต.รุ่งระวี อ.น้ำเกลี้ยง จ.ศรีสะเกษ พิกัดเริ่มต้น 14.542800 104.291000 พิกัดสิ้นสุด	เพื่อให้ประชาชนทั่วไปสัญจรไปมาได้สะดวกเร็ว - เพื่อความเป็นระเบียบเรียบร้อยของบ้านเมือง	กว้าง 5 ม. ยาว 500 ม.หนา 0.05 ม.					1,300,000 (งบ อบจ.)	จำนวนของถนนที่เป็นเส้นทางหลักเชื่อมระหว่างตำบล อำเภอ และจังหวัด ได้รับการก่อสร้าง/ปรับปรุง	- ประชาชนได้รับความสะดวกเร็วในการใช้เส้นทางคมนาคมและมีความเป็นระเบียบเรียบร้อย	สำนักงานการช่าง

- รายละเอียดโครงการพัฒนา  
แผนพัฒนาท้องถิ่น (พ.ศ. 2561 - 2565)  
องค์การบริหารส่วนจังหวัดศรีสะเกษ
- ก. ยุทธศาสตร์จังหวัดที่ 1 พัฒนาศาสนาและวัฒนธรรมระดับจังหวัด  
ข. ยุทธศาสตร์จังหวัดที่ 1 พัฒนาศาสนาและวัฒนธรรมระดับจังหวัดที่ 1 การพัฒนาโครงสร้างพื้นฐานและแข่งขันได้  
2 ยุทธศาสตร์ที่ 2 การพัฒนาทรัพยากรธรรมชาติและสิ่งแวดล้อม  
2.1 ด้านบริการชุมชนและสังคม แผนงานและชุมชน

ที่	โครงการ	วัตถุประสงค์	เป้าหมาย (ผลผลิตของโครงการ)	งบประมาณและที่ผ่านมา					ตัวชี้วัด (KPI)	ผลที่คาดว่าจะได้รับ	หน่วยงานรับผิดชอบหลัก
				2561 (บาท)	2562 (บาท)	2563 (บาท)	2564 (บาท)	2565 (บาท)			
572	ซ่อมแซมผิวทางถนน คสล. โดยยูนิฟิว Paia Asphaltic concrete (ปูน Tack Coat) สายทางบ้านน้ำเกลือ ม. 1 ต.น้ำเกลือ - ทางหลวงแผ่นดินหมายเลข 2125 อ.น้ำเกลือ จ.ศรีสะเกษ พิกัดเริ่มต้น 14.544300 104.321500 พิกัดสิ้นสุด 14.543600 104.331200	- เพื่อให้ประชาชนทั่วไปสัญจรไปมาได้สะดวกเร็ว - เพื่อความเป็นระเบียบเรียบร้อยของบ้านเมือง	กว้าง 6 ม. ยาว 2,000 ม.หนา 0.05 ม.		2,000,000 (งบอุดหนุน)	2,000,000 (งบอุดหนุน)	2,000,000 (งบอุดหนุน)	2,000,000 (งบอุดหนุน)	จำนวนของถนนที่เป็นเส้นทางหลักเชื่อมระหว่างตำบล อำเภอ และจังหวัด ได้รับการก่อสร้าง/ปรับปรุง	- ประชาชนได้รับความสะดวกรวดเร็วในการใช้เส้นทางคมนาคมและมีความเป็นระเบียบเรียบร้อย	สำนักงานการช่าง
573	ซ่อมแซมผิวทางถนน คสล. โดยยูนิฟิว Paia Asphaltic concrete (ปูน Tack Coat) สายทางบ้านลุมภู ม. 2 ต.น้ำเกลือ อ.น้ำเกลือ - สะพานหัวขะยุง ต.โพธิ์ อ.โนนคูณจ.ศรีสะเกษ พิกัดเริ่มต้น 14.551300 104.357400 พิกัดสิ้นสุด 14.503700 104.354400	- เพื่อให้ประชาชนทั่วไปสัญจรไปมาได้สะดวกเร็ว - เพื่อความเป็นระเบียบเรียบร้อยของบ้านเมือง	กว้าง 6 ม. ยาว 1,000 ม.หนา 0.05 ม.		1,300,000 (งบ อบจ.)	1,300,000 (งบ อบจ.)	1,300,000 (งบ อบจ.)	1,300,000 (งบ อบจ.)	จำนวนของถนนที่เป็นเส้นทางหลักเชื่อมระหว่างตำบล อำเภอ และจังหวัด ได้รับการก่อสร้าง/ปรับปรุง	- ประชาชนได้รับความสะดวกรวดเร็วในการใช้เส้นทางคมนาคมและมีความเป็นระเบียบเรียบร้อย	สำนักงานการช่าง
574	ก่อสร้างถนน คสล.เชื่อมระหว่างตำบลสายทางบ้านขุมภูทอง ม.8 ต.น้ำเกลือ - บ้านหนองระแงะ ม.7 ต.รุ่งระวี อ.น้ำเกลือ จ.ศรีสะเกษ พิกัดเริ่มต้น 14.5443 104.3215 พิกัดสิ้นสุด 14.5343 104.3223	- เพื่อให้ประชาชนทั่วไปสัญจรไปมาได้สะดวกเร็ว - เพื่อความเป็นระเบียบเรียบร้อยของบ้านเมือง	กว้าง 5 ม. ยาว 1,500 ม. หนา 0.15 ม.		1,500,000 (งบ อบจ.)	1,500,000 (งบ อบจ.)	1,500,000 (งบ อบจ.)	1,500,000 (งบ อบจ.)	จำนวนของถนนที่เป็นเส้นทางหลักเชื่อมระหว่างตำบล อำเภอ และจังหวัด ได้รับการก่อสร้าง/ปรับปรุง	- ประชาชนได้รับความสะดวกรวดเร็วในการใช้เส้นทางคมนาคมและมีความเป็นระเบียบเรียบร้อย	สำนักงานการช่าง

## รายละเอียดโครงการพัฒนา

แผนพัฒนาท้องถิ่น (พ.ศ. 2561 - 2565)

องค์การบริหารส่วนจังหวัดศรีสะเกษ

ข. ยุทธศาสตร์จังหวัดที่ 1 พัฒนาศูนย์สุขภาพและยกระดับบริการสาธารณสุข การค้า และการท่องเที่ยวที่ได้มาตรฐานและแข่งขันได้  
 ข. ยุทธศาสตร์จังหวัดที่ 1 พัฒนาศูนย์สุขภาพและยกระดับบริการสาธารณสุข การค้า และการท่องเที่ยวที่ได้มาตรฐานและแข่งขันได้  
 ข. ยุทธศาสตร์จังหวัดที่ 1 พัฒนาศูนย์สุขภาพและยกระดับบริการสาธารณสุข การค้า และการท่องเที่ยวที่ได้มาตรฐานและแข่งขันได้

2 ยุทธศาสตร์ที่ 2 การพัฒนาทรัพยากรธรรมชาติและสิ่งแวดล้อม

2.1 ด้านบริการชุมชนและสังคม แผนงานและชุมชน

ที่	โครงการ	วัตถุประสงค์	เป้าหมาย (ผลผลิตของโครงการ)	งบประมาณและที่ผ่านมา					ตัวชี้วัด (KPI)	ผลที่คาดว่าจะได้รับ	หน่วยงานรับผิดชอบหลัก
				2561 (บาท)	2562 (บาท)	2563 (บาท)	2564 (บาท)	2565 (บาท)			
575	<b>อำเภอโนนเกลี้ยง</b> ก่อสร้างถนน คสล.เชื่อมระหว่างตำบล สายทางบ้านน้ำเกลี้ยง ม. 1 ต.น้ำเกลี้ยง - บ้านสะตัง ม. 1 ต.คูบ อ.น้ำเกลี้ยง จ.ศรีสะเกษ พิกัดเริ่มต้น 14.9127 104.558 พิกัดสิ้นสุด 14.952 104.5814	- เพื่อให้ประชาชนทั่วไปสัญจรไปมาได้สะดวกเร็ว - เพื่อความเป็นระเบียบเรียบร้อยของบ้านเมือง	กว้าง 5 ม. ยาว 2,400 ม. หน้า 0.15 ม.		2,400,000 (งบอุดหนุน)	2,400,000 (งบอุดหนุน)	2,400,000 (งบอุดหนุน)	2,400,000 (งบอุดหนุน)	จำนวนของถนนที่เป็นเส้นทางหลักเชื่อมระหว่างตำบล อำเภอ และจังหวัด ได้รับการก่อสร้าง/ปรับปรุง	- ประชาชนได้รับความสะดวกรวดเร็วในการใช้เส้นทางคมนาคมและมีความเป็นระเบียบเรียบร้อย	สำนักงานการช่าง
576	ก่อสร้างถนน คสล.เชื่อมระหว่างตำบล สายทางบ้านคูคำ ม. 3 ต.น้ำเกลี้ยง - บ้านโนนขมภู ม. 10 ต.คูบ อ.น้ำเกลี้ยง จ.ศรีสะเกษ พิกัดเริ่มต้น 14.5549 104.3938 พิกัดสิ้นสุด 14.9544 104.5531	- เพื่อให้ประชาชนทั่วไปสัญจรไปมาได้สะดวกเร็ว - เพื่อความเป็นระเบียบเรียบร้อยของบ้านเมือง	กว้าง 6 ม. ยาว 600 ม. หน้า 0.15 ม.				1,000,000 (งบ อบจ.)	1,000,000 (งบ อบจ.)	จำนวนของถนนที่เป็นเส้นทางหลักเชื่อมระหว่างตำบล อำเภอ และจังหวัด ได้รับการก่อสร้าง/ปรับปรุง	- ประชาชนได้รับความสะดวกรวดเร็วในการใช้เส้นทางคมนาคมและมีความเป็นระเบียบเรียบร้อย	สำนักงานการช่าง
577	ก่อสร้างถนน คสล.เชื่อมระหว่างตำบล สายทางบ้านรุ่ง ม.6 ต.รุ่งระวี - ทางหลวงหมายเลข 221 (ศรีสะเกษ - กันทรลักษ์) อ.น้ำเกลี้ยง จ.ศรีสะเกษ พิกัดเริ่มต้น 14.9067 104.4185 พิกัดสิ้นสุด 14.8752 104.4389	- เพื่อให้ประชาชนทั่วไปสัญจรไปมาได้สะดวกเร็ว - เพื่อความเป็นระเบียบเรียบร้อยของบ้านเมือง	กว้าง 5 ม. ยาว 1,566 ม. หน้า 0.15 ม.			5,000,000 (งบ อบจ.)			จำนวนของถนนที่เป็นเส้นทางหลักเชื่อมระหว่างตำบล อำเภอ และจังหวัด ได้รับการก่อสร้าง/ปรับปรุง	- ประชาชนได้รับความสะดวกรวดเร็วในการใช้เส้นทางคมนาคมและมีความเป็นระเบียบเรียบร้อย	สำนักงานการช่าง

แผนพัฒนาท้องถิ่น (พ.ศ. 2561 - 2565)

องค์การบริหารส่วนจังหวัดศรีสะเกษ

- ข. ยุทธศาสตร์จังหวัดที่ 1 พัฒนาโครงสร้างพื้นฐานและการยกระดับสินค้าการเกษตร การค้า และการท่องเที่ยวที่ได้มาตรฐานและแข่งขันได้
- ก. ยุทธศาสตร์จังหวัดที่ 1 พัฒนาโครงสร้างพื้นฐานและการยกระดับสินค้าการเกษตร การค้า และการท่องเที่ยวที่ได้มาตรฐานและแข่งขันได้
- ข. ยุทธศาสตร์จังหวัดที่ 2 การพัฒนาทรัพยากรธรรมชาติและสิ่งแวดล้อม

2 ยุทธศาสตร์ที่ 2 การพัฒนาทรัพยากรธรรมชาติและสิ่งแวดล้อม

2.1 ด้านบริการชุมชนและสังคม แผนงานเกษตรและชุมชน

ที่	โครงการ	วัตถุประสงค์	เป้าหมาย (ผลผลิตของโครงการ)	งบประมาณและที่ผ่านมา					ตัวชี้วัด (KPI)	ผลที่คาดว่าจะได้รับ	หน่วยงานรับผิดชอบหลัก
				2561 (บาท)	2562 (บาท)	2563 (บาท)	2564 (บาท)	2565 (บาท)			
578	อำเภอโนนเกลี้ยง ก่อสร้างถนน คสล.เชื่อมระหว่างตำบล สายทางบ้านโนนหมก ม. 4 ต.น้ำเกลี้ยง - บ้านสะตัง ม. 1 ต.คูบ อ.น้ำเกลี้ยง จ.ศรีสะเกษ พิกัดเริ่มต้น 14.5442 104.3413 พิกัดสิ้นสุด 14.5353 104.3233	- เพื่อให้ประชาชนทั่วไปสัญจรไปมาได้สะดวกเร็ว - เพื่อความเป็นระเบียบเรียบร้อยของบ้านเมือง	กว้าง 5 ม. ยาว 2,400 ม. ทน 0.15 ม.	2,400,000 (งบอุดหนุน)	2,400,000 (งบอุดหนุน)	2,400,000 (งบอุดหนุน)	2,400,000 (งบอุดหนุน)	2,400,000 (งบอุดหนุน)	จำนวนของถนนที่เป็นเส้นทางหลักเชื่อมระหว่างตำบล อำเภอ และจังหวัด ได้รับการก่อสร้าง/ปรับปรุง	- ประชาชนได้รับความสะดวกรวดเร็วในการใช้เส้นทางคมนาคมและมีความเป็นระเบียบเรียบร้อย	สำนักงานการช่าง
579	ก่อสร้างถนน คสล.เชื่อมระหว่างตำบล สายทางบ้านน้ำเกลี้ยง ม. 6 ต.น้ำเกลี้ยง - เขต ต.รุ่งระวี อ.น้ำเกลี้ยง จ.ศรีสะเกษ พิกัดเริ่มต้น 14.5437 104.3315 พิกัดสิ้นสุด 14.8832 104.4608	- เพื่อให้ประชาชนทั่วไปสัญจรไปมาได้สะดวกเร็ว - เพื่อความเป็นระเบียบเรียบร้อยของบ้านเมือง	กว้าง 5 ม. ยาว 680 ม. ทน 0.15 ม.	1,000,000 (งบ อบจ.)	1,000,000 (งบ อบจ.)	1,000,000 (งบ อบจ.)	1,000,000 (งบ อบจ.)	จำนวนของถนนที่เป็นเส้นทางหลักเชื่อมระหว่างตำบล อำเภอ และจังหวัด ได้รับการก่อสร้าง/ปรับปรุง	- ประชาชนได้รับความสะดวกรวดเร็วในการใช้เส้นทางคมนาคมและมีความเป็นระเบียบเรียบร้อย	สำนักงานการช่าง	

## รายละเอียดโครงการพัฒนา

แผนพัฒนาท้องถิ่น (พ.ศ. 2561 - 2565)

## องค์การบริหารส่วนจ.ศรีสะเกษ

ก. ยุทธศาสตร์ที่ 1 พัฒนาโครงสร้างพื้นฐานและการยกระดับสินค้าการเกษตร การค้า และการท่องเที่ยวให้ได้มาตรฐานและแข่งขันได้

ข. ยุทธศาสตร์การพัฒนาขององค์กรปกครองส่วนท้องถิ่นในเขตที่ 1 การพัฒนาโครงสร้างพื้นฐาน ทรัพยากรธรรมชาติและสิ่งแวดล้อม

## 2 ยุทธศาสตร์ที่ 2 การพัฒนาทรัพยากรธรรมชาติและสิ่งแวดล้อม

## 2.1 ด้านบริการชุมชนและสังคม แผนงานเฉพาะและชุมชน

ที่	โครงการ	วัตถุประสงค์	เป้าหมาย (ผลผลิตของ โครงการ)	งบประมาณและที่ผ่านมา					ตัวชี้วัด (KPI)	ผลที่คาดว่าจะได้รับ	หน่วยงาน รับผิดชอบ หลัก
				2561 (บาท)	2562 (บาท)	2563 (บาท)	2564 (บาท)	2565 (บาท)			
580	ซ่อมปรับปรุงถนนลูกรังเชื่อมระหว่างตำบล สายบ้านหนองสามขา ม.6 ต.โนนค้อ อ.โนนคูณ - บ้านหนองเกลือ ม.2 ต.หนองเกลือ อ.โนนคูณ จ.ศรีสะเกษ	- เพื่อให้ประชาชนทั่วไป สัญจรไปมาได้สะดวกรวดเร็ว - เพื่อความเป็นระเบียบ เรียบร้อยของบ้านเมือง	กว้าง 5 ม. ยาว 2,100 ม.	500,000 (งบ อบจ.)					จำนวนของถนนที่เป็น เส้นทางหลักเชื่อมระหว่าง ตำบล อำเภอ และจังหวัด ได้รับการก่อสร้าง/ปรับปรุง	- ประชาชนได้รับความ สะดวกรวดเร็วในการใช้ เส้นทางคมนาคมและมี ความเป็นระเบียบเรียบร้อย	สำนัก การช่าง
581	ก่อสร้างถนน คสล. เชื่อมระหว่างตำบล สายทางบ้านโคก ม.13 ต.โนนค้อ - บ้านสนามชัย ม.12 ต.หนองกง อ.โนนคูณ จ.ศรีสะเกษ	- เพื่อให้ประชาชนทั่วไป สัญจรไปมาได้สะดวกรวดเร็ว - เพื่อความเป็นระเบียบ เรียบร้อยของบ้านเมือง	กว้าง 5 ม. ยาว 1,000 ม. หนา 0.15 ม.	2,000,000 (งบ อบจ.)			2,000,000 (งบ อบจ.)		จำนวนของถนนที่เป็น เส้นทางหลักเชื่อมระหว่าง ตำบล อำเภอ และจังหวัด ได้รับการก่อสร้าง/ปรับปรุง	- ประชาชนได้รับความ สะดวกรวดเร็วในการใช้ เส้นทางคมนาคมและมี ความเป็นระเบียบเรียบร้อย	สำนัก การช่าง
582	ก่อสร้างถนน คสล. เชื่อมระหว่างตำบล สายทางบ้านแสนตอ ม.11 ต.โนนค้อ อ.โนนคูณ จ.ศรีสะเกษ - บ้านโคกสว่าง อ.สำโรง จ.อุบลราชธานี	- เพื่อให้ประชาชนทั่วไป สัญจรไปมาได้สะดวกรวดเร็ว - เพื่อความเป็นระเบียบ เรียบร้อยของบ้านเมือง	กว้าง 4 ม. ยาว 1,500 ม. หนา 0.15 ม.	2,000,000 (งบ อบจ.)			2,000,000 (งบ อบจ.)		จำนวนของถนนที่เป็น เส้นทางหลักเชื่อมระหว่าง ตำบล อำเภอ และจังหวัด ได้รับการก่อสร้าง/ปรับปรุง	- ประชาชนได้รับความ สะดวกรวดเร็วในการใช้ เส้นทางคมนาคมและมี ความเป็นระเบียบเรียบร้อย	สำนัก การช่าง

## รายละเอียดโครงการพัฒนา

แผนพัฒนาท้องถิ่น (พ.ศ. 2561 - 2565)

## องค์การบริหารส่วนจ.ศรีสะเกษ

ก. ยุทธศาสตร์ที่ 1 พัฒนาก่อสร้างพื้นฐานและยกระดับสินค้าการเกษตร การค้า และการท่องเที่ยวให้ได้มาตรฐานและแข่งขันได้

ข. ยุทธศาสตร์การพัฒนาขององค์กรปกครองส่วนท้องถิ่นเขตที่ 1 การพัฒนาโครงสร้างพื้นฐาน ทรัพยากรธรรมชาติและสิ่งแวดล้อม

## 2 ยุทธศาสตร์ที่ 2 การพัฒนาทรัพยากรธรรมชาติและสิ่งแวดล้อม

## 2.1 ด้านบริการชุมชนและสังคม แผนงานเฉพาะและชุมชน

ที่	โครงการ	วัตถุประสงค์	เป้าหมาย (ผลผลิตของ โครงการ)	งบประมาณและที่ผ่านมา					ตัวชี้วัด (KPI)	ผลที่คาดว่าจะได้รับ	หน่วยงาน รับผิดชอบ หลัก
				2561 (บาท)	2562 (บาท)	2563 (บาท)	2564 (บาท)	2565 (บาท)			
583	ซ่อมปรับปรุงถนนหินคลุกเชื่อมระหว่างตำบล สายทางบ้านหนองปลาเือง ม.10 ต.โพธิ์ - บ้านเหล่าฝ้าย ม.6 ต.เหล่ากวาง อ.โนนคูณ จ.ศรีสะเกษ	- เพื่อให้ประชาชนทั่วไป สัญจรไปมาได้สะดวกรวดเร็ว - เพื่อความเป็นระเบียบ เรียบร้อยของบ้านเมือง	กว้าง 5 ม. ยาว 2,500 ม. หนา 0.15 ม.	2,000,000 (งบ อบจ.)	2,000,000 (งบ อบจ.)		2,000,000 (งบ อบจ.)	จำนวนของถนนที่เป็น เส้นทางหลักเชื่อมระหว่าง ตำบล อำเภอ และจังหวัด ได้รับการก่อสร้าง/ปรับปรุง	- ประชาชนได้รับความ สะดวกรวดเร็วในการใช้ เส้นทางคมนาคมและมี ความเป็นระเบียบเรียบร้อย	สำนัก การช่าง	
584	ซ่อมปรับปรุงถนนหินคลุกเชื่อมระหว่างตำบล สายบ้านร่องแก้ว ม.12 ต.โนนค้อ - บ้านโพธิ์ ม.7 ต.โพธิ์ อ.โนนคูณ จ.ศรีสะเกษ	- เพื่อให้ประชาชนทั่วไป สัญจรไปมาได้สะดวกรวดเร็ว - เพื่อความเป็นระเบียบ เรียบร้อยของบ้านเมือง	กว้าง 5 ม. ยาว 3,400 ม.	1,700,000 (งบ อบจ.)			จำนวนของถนนที่เป็น เส้นทางหลักเชื่อมระหว่าง ตำบล อำเภอ และจังหวัด ได้รับการก่อสร้าง/ปรับปรุง	- ประชาชนได้รับความ สะดวกรวดเร็วในการใช้ เส้นทางคมนาคมและมี ความเป็นระเบียบเรียบร้อย	สำนัก การช่าง		
585	ก่อสร้างถนน คสล. เชื่อมระหว่างตำบล สายบ้านหนองกุง ม.1 ต.หนองกุง อ.โนนคูณ จ.ศรีสะเกษ - เขต อ.สำโรง จ.อุบลราชธานี	- เพื่อให้ประชาชนทั่วไป สัญจรไปมาได้สะดวกรวดเร็ว - เพื่อความเป็นระเบียบ เรียบร้อยของบ้านเมือง	กว้าง 5 ม. ยาว 2,500 ม. หนา 0.15 ม.	2,000,000 (งบ อบจ.)			2,000,000 (งบ อบจ.)	จำนวนของถนนที่เป็น เส้นทางหลักเชื่อมระหว่าง ตำบล อำเภอ และจังหวัด ได้รับการก่อสร้าง/ปรับปรุง	- ประชาชนได้รับความ สะดวกรวดเร็วในการใช้ เส้นทางคมนาคมและมี ความเป็นระเบียบเรียบร้อย	สำนัก การช่าง	

## รายละเอียดโครงการพัฒนา

แผนพัฒนาท้องถิ่น (พ.ศ. 2561 - 2565)

## องค์การบริหารส่วนจ.ศรีสะเกษ

ก. ยุทธศาสตร์ที่ 1 พัฒนาโครงสร้างพื้นฐานและการยกระดับสินค้าการเกษตร การค้า และการท่องเที่ยวให้ได้มาตรฐานและแข่งขันได้

ข. ยุทธศาสตร์การพัฒนาขององค์กรปกครองส่วนท้องถิ่นในเขตที่ 1 การพัฒนาโครงสร้างพื้นฐาน ทรัพยากรธรรมชาติและสิ่งแวดล้อม

## 2 ยุทธศาสตร์ที่ 2 การพัฒนาทรัพยากรธรรมชาติและสิ่งแวดล้อม

## 2.1 ด้านบริการชุมชนและสังคม แผนงานเฉพาะและชุมชน

ที่	โครงการ	วัตถุประสงค์	เป้าหมาย (ผลผลิตของ โครงการ)	งบประมาณและที่ผ่านมา					ตัวชี้วัด (KPI)	ผลที่คาดว่าจะได้รับ	หน่วยงาน รับผิดชอบ หลัก
				2561 (บาท)	2562 (บาท)	2563 (บาท)	2564 (บาท)	2565 (บาท)			
586	อ.โนนคูณ ก่อสร้างถนน คสล. เชื่อมระหว่างตำบล สายบ้านเหล่าเสน ม.4 - บ้านโนนงาม ม.7 ต.บก อ.โนนคูณ จ.ศรีสะเกษ - เขต อ.สำโรง จ.อุบลราชธานี	- เพื่อให้ประชาชนทั่วไป สัญจรไปมาได้สะดวกรวดเร็ว - เพื่อความเป็นระเบียบ เรียบร้อยของบ้านเมือง	กว้าง 4 ม. ยาว 2,500 ม. หนา 0.15 ม.	2,000,000 (งบ อบจ.)	2,000,000 (บาท)	2,000,000 (บาท)	2,000,000 (บาท)	2565 (บาท)	จำนวนของถนนที่เป็น เส้นทางหลักเชื่อมระหว่าง ตำบล อำเภอ และจังหวัด ได้รับการก่อสร้าง/ปรับปรุง	- ประชาชนได้รับความ สะดวกรวดเร็วในการใช้ เส้นทางคมนาคมและมี ความเป็นระเบียบเรียบร้อย	สำนัก การช่าง
587	ก่อสร้างถนน คสล. เชื่อมระหว่างตำบล สายบ้านผักขะย้าใหญ่ ม.3 - บ้านปลาค้อ ม.4 ต.โพธิ์ - เขต ต.เหล่าท้าว อ.โนนคูณ จ.ศรีสะเกษ	- เพื่อให้ประชาชนทั่วไป สัญจรไปมาได้สะดวกรวดเร็ว - เพื่อความเป็นระเบียบ เรียบร้อยของบ้านเมือง	กว้าง 4 ม. ยาว 3,500 ม. หนา 0.15 ม.	2,000,000 (งบ อบจ.)	2,000,000 (บาท)	2,000,000 (บาท)	2,000,000 (งบ อบจ.)	จำนวนของถนนที่เป็น เส้นทางหลักเชื่อมระหว่าง ตำบล อำเภอ และจังหวัด ได้รับการก่อสร้าง/ปรับปรุง	- ประชาชนได้รับความ สะดวกรวดเร็วในการใช้ เส้นทางคมนาคมและมี ความเป็นระเบียบเรียบร้อย	สำนัก การช่าง	
588	ซ่อมปรับปรุงถนนลูกรังเชื่อมระหว่างตำบล สายบ้านก้อนเส้า ม.3 ต.หนองกง อ.โนนคูณ จ.ศรีสะเกษ - เขต อ.สำโรง จ.อุบลราชธานี	- เพื่อให้ประชาชนทั่วไป สัญจรไปมาได้สะดวกรวดเร็ว - เพื่อความเป็นระเบียบ เรียบร้อยของบ้านเมือง	กว้าง 6 ม. ยาว 5,400 ม.	2,000,000 (งบ อบจ.)	2,000,000 (บาท)	2,000,000 (บาท)	2,000,000 (บาท)	จำนวนของถนนที่เป็น เส้นทางหลักเชื่อมระหว่าง ตำบล อำเภอ และจังหวัด ได้รับการก่อสร้าง/ปรับปรุง	- ประชาชนได้รับความ สะดวกรวดเร็วในการใช้ เส้นทางคมนาคมและมี ความเป็นระเบียบเรียบร้อย	สำนัก การช่าง	



## รายละเอียดโครงการพัฒนา

แผนพัฒนาท้องถิ่น (พ.ศ. 2561 - 2565)

องค์การบริหารส่วนจ.ศรีสะเกษ

ก. ยุทธศาสตร์ที่ 1 พัฒนาก่อสร้างพื้นฐานและยกระดับสินค้าการเกษตร การค้า และการท่องเที่ยวให้ได้มาตรฐานและแข่งขันได้

ข. ยุทธศาสตร์การพัฒนาขององค์กรปกครองส่วนท้องถิ่นในเขตที่ 1 การพัฒนาโครงสร้างพื้นฐาน ทรพยากรธรรมชาติและสิ่งแวดล้อม

## 2 ยุทธศาสตร์ที่ 2 การพัฒนาทรัพยากรธรรมชาติและสิ่งแวดล้อม

## 2.1 ด้านบริการชุมชนและสังคม แผนงานเฉพาะและชุมชน

ที่	โครงการ	วัตถุประสงค์	เป้าหมาย (ผลผลิตของ โครงการ)	งบประมาณและที่ผ่านมา					ตัวชี้วัด (KPI)	ผลที่คาดว่าจะได้รับ	หน่วยงาน รับผิดชอบ หลัก
				2561 (บาท)	2562 (บาท)	2563 (บาท)	2564 (บาท)	2565 (บาท)			
589	ซ่อมปรับปรุงถนนลูกรังเชื่อมระหว่างตำบล สายบ้านหนองแวงใต้ ม.10 ต.หนองกุง จ.ศรีสะเกษ - เขต ต.โคกสว่าง อ.สำโรง จ.อุบลราชธานี	- เพื่อให้ประชาชนทั่วไป สัญจรไปมาได้สะดวกรวดเร็ว - เพื่อความเป็นระเบียบ เรียบร้อยของบ้านเมือง	กว้าง 6 ม. ยาว 3,600 ม.		2,000,000 (งบ อบจ.)				จำนวนของถนนที่เป็น เส้นทางหลักเชื่อมระหว่าง ตำบล อำเภอ และจังหวัด ได้รับการก่อสร้าง/ปรับปรุง	- ประชาชนได้รับความ สะดวกรวดเร็วในการใช้ เส้นทางคมนาคมและมี ความเป็นระเบียบเรียบร้อย	สำนัก การช่าง
590	ซ่อมปรับปรุงถนนหินคลุกเชื่อมระหว่างตำบล เสายบ้านโนนคือใต้ ม.18 ต.โนนคือ - บ้านเหมือดแอ่ ม.14 ต.หนองกุง อ.โนนคูณ จ.ศรีสะเกษ	- เพื่อให้ประชาชนทั่วไป สัญจรไปมาได้สะดวกรวดเร็ว - เพื่อความเป็นระเบียบ เรียบร้อยของบ้านเมือง	กว้าง 6 ม. ยาว 4,600 ม.		1,700,000 (งบ อบจ.)			จำนวนของถนนที่เป็น เส้นทางหลักเชื่อมระหว่าง ตำบล อำเภอ และจังหวัด ได้รับการก่อสร้าง/ปรับปรุง	- ประชาชนได้รับความ สะดวกรวดเร็วในการใช้ เส้นทางคมนาคมและมี ความเป็นระเบียบเรียบร้อย	สำนัก การช่าง	
591	ซ่อมปรับปรุงถนนหินคลุกเชื่อมระหว่างตำบล สายบ้านโพธิ์ ม.1 ต.โพธิ์ - เขต ต.เหล่ากาจ อ.โนนคูณ จ.ศรีสะเกษ	- เพื่อให้ประชาชนทั่วไป สัญจรไปมาได้สะดวกรวดเร็ว - เพื่อความเป็นระเบียบ เรียบร้อยของบ้านเมือง	กว้าง 4 ม. ยาว 4,000 ม.		2,000,000 (งบ อบจ.)			จำนวนของถนนที่เป็น เส้นทางหลักเชื่อมระหว่าง ตำบล อำเภอ และจังหวัด ได้รับการก่อสร้าง/ปรับปรุง	- ประชาชนได้รับความ สะดวกรวดเร็วในการใช้ เส้นทางคมนาคมและมี ความเป็นระเบียบเรียบร้อย	สำนัก การช่าง	

## รายละเอียดโครงการพัฒนา

แผนพัฒนาท้องถิ่น (พ.ศ. 2561 - 2565)

องค์การบริหารส่วนจ.ศรีสะเกษ

ก. ยุทธศาสตร์ที่ 1 พัฒนาก่อสร้างพื้นฐานและยกระดับสินค้าการเกษตร การค้า และการท่องเที่ยวให้ได้มาตรฐานและแข่งขันได้

ข. ยุทธศาสตร์การพัฒนาขององค์กรปกครองส่วนท้องถิ่นในเขตที่ 1 การพัฒนาโครงสร้างพื้นฐาน ทรัพยากรธรรมชาติและสิ่งแวดล้อม

## 2 ยุทธศาสตร์ที่ 2 การพัฒนาทรัพยากรธรรมชาติและสิ่งแวดล้อม

## 2.1 ด้านบริการชุมชนและสังคม แผนงานเฉพาะและชุมชน

ที่	โครงการ	วัตถุประสงค์	เป้าหมาย (ผลผลิตของ โครงการ)	งบประมาณและที่ผ่านมา					ตัวชี้วัด (KPI)	ผลที่คาดว่าจะได้รับ	หน่วยงาน รับผิดชอบ หลัก
				2561 (บาท)	2562 (บาท)	2563 (บาท)	2564 (บาท)	2565 (บาท)			
592	ซ่อมปรับปรุงถนนหินคลุกเชื่อมระหว่างตำบล สายบ้านหนองหิน ม.6 ต.หนองกุง อินโนคุณ - บ้านโนนจักษ์จัน ม.5 ต.หนองสูงเหนือ อ.เบญจลักษ์	- เพื่อให้ประชาชนทั่วไป สัญจรไปมาได้สะดวกรวดเร็ว - เพื่อความเป็นระเบียบ เรียบร้อยของบ้านเมือง	กว้าง 5 ม. ยาว 4,000 ม.		2,000,000 (งบ อบจ.)				จำนวนของถนนที่เป็น เส้นทางหลักเชื่อมระหว่าง ตำบล อำเภอ และจังหวัด ได้รับการก่อสร้าง/ปรับปรุง	- ประชาชนได้รับความ สะดวกรวดเร็วในการใช้ เส้นทางคมนาคมและมี ความเป็นระเบียบเรียบร้อย	สำนัก การช่าง
593	ซ่อมปรับปรุงถนนลูกรังเชื่อมระหว่างตำบล สายบ้านหนองไหล่ ม.8 ต.โพธิ์ - เขต ต.เหล่าท้าว อ.โนนคูณ จ.ศรีสะเกษ	- เพื่อให้ประชาชนทั่วไป สัญจรไปมาได้สะดวกรวดเร็ว - เพื่อความเป็นระเบียบ เรียบร้อยของบ้านเมือง	กว้าง 5 ม. ยาว 1,400 ม.		600,000 (งบ อบจ.)			จำนวนของถนนที่เป็น เส้นทางหลักเชื่อมระหว่าง ตำบล อำเภอ และจังหวัด ได้รับการก่อสร้าง/ปรับปรุง	- ประชาชนได้รับความ สะดวกรวดเร็วในการใช้ เส้นทางคมนาคมและมี ความเป็นระเบียบเรียบร้อย	สำนัก การช่าง	
594	ก่อสร้างถนน คลส.เชื่อมระหว่างตำบล สายบ้านหนองปลาเชิงกลาง ม.12 ต.โพธิ์ - เขต ต.เหล่าท้าว อ.โนนคูณ จ.ศรีสะเกษ	- เพื่อให้ประชาชนทั่วไป สัญจรไปมาได้สะดวกรวดเร็ว - เพื่อความเป็นระเบียบ เรียบร้อยของบ้านเมือง	กว้าง 6 ม. ยาว 800 ม.		2,000,000 (งบ อบจ.)			จำนวนของถนนที่เป็น เส้นทางหลักเชื่อมระหว่าง ตำบล อำเภอ และจังหวัด ได้รับการก่อสร้าง/ปรับปรุง	- ประชาชนได้รับความ สะดวกรวดเร็วในการใช้ เส้นทางคมนาคมและมี ความเป็นระเบียบเรียบร้อย	สำนัก การช่าง	

## รายละเอียดโครงการพัฒนา

แผนพัฒนาท้องถิ่น (พ.ศ. 2561 - 2565)

## องค์การบริหารส่วนจ.ศรีสะเกษ

ก. ยุทธศาสตร์ที่ 1 พัฒนาก่อสร้างพื้นฐานและยกระดับสินค้าการเกษตร การค้า และการท่องเที่ยวที่ได้มาตรฐานและแข่งขันได้

ข. ยุทธศาสตร์การพัฒนาขององค์กรปกครองส่วนท้องถิ่นในเขตที่ 1 การพัฒนาโครงสร้างพื้นฐาน ทรพยากรธรรมชาติและสิ่งแวดล้อม

## 2 ยุทธศาสตร์ที่ 2 การพัฒนาทรัพยากรธรรมชาติและสิ่งแวดล้อม

## 2.1 ด้านบริการชุมชนและสังคม แผนงานเฉพาะและชุมชน

ที่	โครงการ	วัตถุประสงค์	เป้าหมาย (ผลผลิตของ โครงการ)	งบประมาณและที่ผ่านมา					ตัวชี้วัด (KPI)	ผลที่คาดว่าจะได้รับ	หน่วยงาน รับผิดชอบ หลัก
				2561 (บาท)	2562 (บาท)	2563 (บาท)	2564 (บาท)	2565 (บาท)			
595	ซ่อมปรับปรุงถนนลูกรังเชื่อมระหว่างตำบล สายสามแยกทางหลวงหมายเลข 2085 บ้านหนองตลาด ม.4 ต.เหล่าแก้ว - บ้านร่องแก้ว ม.12 ต.โนนค้อ	- เพื่อให้ประชาชนทั่วไป สัญจรไปมาได้สะดวกรวดเร็ว - เพื่อความเป็นระเบียบ เรียบร้อยของบ้านเมือง	กว้าง 5 ม. ยาว 5,600 ม.		2,000,000 (งบ อบจ.)				จำนวนของถนนที่เป็น เส้นทางหลักเชื่อมระหว่าง ตำบล อำเภอ และจังหวัด ได้รับการก่อสร้าง/ปรับปรุง	- ประชาชนได้รับความ สะดวกรวดเร็วในการใช้ เส้นทางคมนาคมและมี ความเป็นระเบียบเรียบร้อย	สำนัก การช่าง
596	ก่อสร้างถนน คสล.เชื่อมระหว่างตำบล สายบ้านหนองมะเกลือ ม.3 ต.โนนค้อ - บ้านหนองสนมใต้ ม.11 ต.เหล่าแก้ว อ.โนนคูณ จ.ศรีสะเกษ	- เพื่อให้ประชาชนทั่วไป สัญจรไปมาได้สะดวกรวดเร็ว - เพื่อความเป็นระเบียบ เรียบร้อยของบ้านเมือง	กว้าง 5 ม. ยาว 1,800 ม.		2,000,000 (งบ อบจ.)		2,000,000 (งบ อบจ.)		จำนวนของถนนที่เป็น เส้นทางหลักเชื่อมระหว่าง ตำบล อำเภอ และจังหวัด ได้รับการก่อสร้าง/ปรับปรุง	- ประชาชนได้รับความ สะดวกรวดเร็วในการใช้ เส้นทางคมนาคมและมี ความเป็นระเบียบเรียบร้อย	สำนัก การช่าง
597	ซ่อมปรับปรุงถนนลูกรังเชื่อมระหว่างตำบล สายบ้านหนองกอไผ่ ม.8 ต.โพธิ์ - บ้านเหล่าฝ้าย ม.6 ต.เหล่าแก้ว อ.โนนคูณ จ.ศรีสะเกษ	- เพื่อให้ประชาชนทั่วไป สัญจรไปมาได้สะดวกรวดเร็ว - เพื่อความเป็นระเบียบ เรียบร้อยของบ้านเมือง	กว้าง 5 ม. ยาว 3,000 ม.		1,500,000 (งบ อบจ.)				จำนวนของถนนที่เป็น เส้นทางหลักเชื่อมระหว่าง ตำบล อำเภอ และจังหวัด ได้รับการก่อสร้าง/ปรับปรุง	- ประชาชนได้รับความ สะดวกรวดเร็วในการใช้ เส้นทางคมนาคมและมี ความเป็นระเบียบเรียบร้อย	สำนัก การช่าง

## รายละเอียดโครงการพัฒนา

แผนพัฒนาท้องถิ่น (พ.ศ. 2561 - 2565)

## องค์การบริหารส่วนจ.ศรีสะเกษ

ก. ยุทธศาสตร์ที่ 1 พัฒนาโครงสร้างพื้นฐานและการยกระดับสินค้าการเกษตร การค้า และการท่องเที่ยวให้ได้มาตรฐานและแข่งขันได้

ข. ยุทธศาสตร์การพัฒนาขององค์กรปกครองส่วนท้องถิ่นในเขตที่ 1 การพัฒนาโครงสร้างพื้นฐาน ทรพยากรธรรมชาติและสิ่งแวดล้อม

## 2 ยุทธศาสตร์ที่ 2 การพัฒนาทรัพยากรธรรมชาติและสิ่งแวดล้อม

## 2.1 ด้านบริการชุมชนและสังคม แผนงานเฉพาะและชุมชน

ที่	โครงการ	วัตถุประสงค์	เป้าหมาย (ผลผลิตของ โครงการ)	งบประมาณและที่ผ่านมา					ตัวชี้วัด (KPI)	ผลที่คาดว่าจะได้รับ	หน่วยงาน รับผิดชอบ หลัก
				2561 (บาท)	2562 (บาท)	2563 (บาท)	2564 (บาท)	2565 (บาท)			
598	ซ่อมปรับปรุงถนนลูกรังเชื่อมระหว่างตำบล สายบ้านโนนโคกสะอาด ม.7 ต.หนองกุง อ.โนนคูณ - เขต อ.เบญจลักษ์ จ.ศรีสะเกษ	- เพื่อให้ประชาชนทั่วไป สัญจรไปมาได้สะดวกรวดเร็ว - เพื่อความเป็นระเบียบ เรียบร้อยของบ้านเมือง	กว้าง 5 ม. ยาว 4,500 ม.	2,000,000 (งบ อบจ.)					จำนวนของถนนที่เป็น เส้นทางหลักเชื่อมระหว่าง ตำบล อำเภอ และจังหวัด ได้รับการก่อสร้าง/ปรับปรุง	- ประชาชนได้รับความ สะดวกรวดเร็วในการใช้ เส้นทางคมนาคมและมี ความเป็นระเบียบเรียบร้อย	สำนัก การช่าง
599	ซ่อมปรับปรุงถนนลูกรังเชื่อมระหว่างตำบล สายบ้านเวาะ - บ้านเหล่าฝ้าย ม.6 ต.เหล่ากวาง - เขต ต.โพธิ์ อ.โนนคูณ จ.ศรีสะเกษ	- เพื่อให้ประชาชนทั่วไป สัญจรไปมาได้สะดวกรวดเร็ว - เพื่อความเป็นระเบียบ เรียบร้อยของบ้านเมือง	กว้าง 5 ม. ยาว 4,500 ม.	500,000 (งบ อบจ.)					จำนวนของถนนที่เป็น เส้นทางหลักเชื่อมระหว่าง ตำบล อำเภอ และจังหวัด ได้รับการก่อสร้าง/ปรับปรุง	- ประชาชนได้รับความ สะดวกรวดเร็วในการใช้ เส้นทางคมนาคมและมี ความเป็นระเบียบเรียบร้อย	สำนัก การช่าง
600	ซ่อมปรับปรุงถนนหินคลุกเชื่อมระหว่างตำบล สาย ทข.2085 - บ้านหนองลาด ม.4 ต.เหล่ากวาง - บ้านร่องเก่า ม.12 ต.โนนค้อ อ.โนนคูณ จ.ศรีสะเกษ	- เพื่อให้ประชาชนทั่วไป สัญจรไปมาได้สะดวกรวดเร็ว - เพื่อความเป็นระเบียบ เรียบร้อยของบ้านเมือง	กว้าง 5 ม. ยาว 5,000 ม.	2,000,000 (งบ อบจ.)					จำนวนของถนนที่เป็น เส้นทางหลักเชื่อมระหว่าง ตำบล อำเภอ และจังหวัด ได้รับการก่อสร้าง/ปรับปรุง	- ประชาชนได้รับความ สะดวกรวดเร็วในการใช้ เส้นทางคมนาคมและมี ความเป็นระเบียบเรียบร้อย	สำนัก การช่าง

## รายละเอียดโครงการพัฒนา

แผนพัฒนาท้องถิ่น (พ.ศ. 2561 - 2565)

องค์การบริหารส่วนจ.ศรีสะเกษ

ก. ยุทธศาสตร์ที่ 1 พัฒนาก่อสร้างพื้นฐานและยกระดับสินค้าการเกษตร การค้า และการท่องเที่ยวให้ได้มาตรฐานและแข่งขันได้

ข. ยุทธศาสตร์การพัฒนาขององค์กรปกครองส่วนท้องถิ่นในเขตที่ 1 การพัฒนาโครงสร้างพื้นฐาน ทรพยากรธรรมชาติและสิ่งแวดล้อม

2 ยุทธศาสตร์ที่ 2 การพัฒนาทรัพยากรธรรมชาติและสิ่งแวดล้อม

2.1 ด้านบริการชุมชนและสังคม แผนงานเฉพาะและชุมชน

ที่	โครงการ	วัตถุประสงค์	เป้าหมาย (ผลผลิตของ โครงการ)	งบประมาณและที่ผ่านมา					ตัวชี้วัด (KPI)	ผลที่คาดว่าจะได้รับ	หน่วยงาน รับผิดชอบ หลัก
				2561 (บาท)	2562 (บาท)	2563 (บาท)	2564 (บาท)	2565 (บาท)			
601	อ.โนนคูณ ก่อสร้างถนน คสล. เชื่อมระหว่างตำบล สายบ้านเหล่าท้าย ม.6 ต.เหล่ากลาง - บ้านฝักขะย้าใหญ่ ม.3 ต.โพธิ์ อ.โนนคูณ จ.ศรีสะเกษ	- เพื่อให้ประชาชนทั่วไป สัญจรไปมาได้สะดวกรวดเร็ว - เพื่อความเป็นระเบียบ เรียบร้อยของบ้านเมือง	กว้าง 6 ม. ยาว 1,500 ม. หนา 0.15 ม.	2,000,000 (งบ อบจ.)					จำนวนของถนนที่เป็น เส้นทางหลักเชื่อมระหว่าง ตำบล อำเภอ และจังหวัด ได้รับการก่อสร้าง/ปรับปรุง	- ประชาชนได้รับความ สะดวกรวดเร็วในการใช้ เส้นทางคมนาคมและมี ความเป็นระเบียบเรียบร้อย	สำนัก การช่าง
602	ก่อสร้างถนน คสล. เชื่อมระหว่างตำบล สายบ้านหนองกุง ม.1 ต.หนองกุง - บ้านโคก ม.13 ต.โนนค้อ อ.โนนคูณ จ.ศรีสะเกษ	- เพื่อให้ประชาชนทั่วไป สัญจรไปมาได้สะดวกรวดเร็ว - เพื่อความเป็นระเบียบ เรียบร้อยของบ้านเมือง	กว้าง 5 ม. ยาว 2,200 ม. หนา 0.15 ม.	2,000,000 (งบ อบจ.)				จำนวนของถนนที่เป็น เส้นทางหลักเชื่อมระหว่าง ตำบล อำเภอ และจังหวัด ได้รับการก่อสร้าง/ปรับปรุง	- ประชาชนได้รับความ สะดวกรวดเร็วในการใช้ เส้นทางคมนาคมและมี ความเป็นระเบียบเรียบร้อย	สำนัก การช่าง	
603	ซ่อมปรับปรุงถนนหินคลุก เชื่อมระหว่างตำบล สายบ้านหมือดแอ้ ม.14 - บ้านหนองหิน ม.6 ต.หนองกุง อ.โนนคูณ - เขต อ.เบญจลักษ์ จ.ศรีสะเกษ	- เพื่อให้ประชาชนทั่วไป สัญจรไปมาได้สะดวกรวดเร็ว - เพื่อความเป็นระเบียบ เรียบร้อยของบ้านเมือง	กว้าง 5 ม. ยาว 3,500 ม.	500,000 (งบ อบจ.)			500,000 (งบ อบจ.)	จำนวนของถนนที่เป็น เส้นทางหลักเชื่อมระหว่าง ตำบล อำเภอ และจังหวัด ได้รับการก่อสร้าง/ปรับปรุง	- ประชาชนได้รับความ สะดวกรวดเร็วในการใช้ เส้นทางคมนาคมและมี ความเป็นระเบียบเรียบร้อย	สำนัก การช่าง	

## รายละเอียดโครงการพัฒนา

แผนพัฒนาท้องถิ่น (พ.ศ. 2561 - 2565)

## องค์การบริหารส่วนจ.ศรีสะเกษ

ก. ยุทธศาสตร์ที่ 1 พัฒนาโครงสร้างพื้นฐานและการยกระดับสินค้าการเกษตร การค้า และการท่องเที่ยวให้ได้มาตรฐานและแข่งขันได้

ข. ยุทธศาสตร์การพัฒนาขององค์กรปกครองส่วนท้องถิ่นในเขตที่ 1 การพัฒนาโครงสร้างพื้นฐาน ทรัพยากรธรรมชาติและสิ่งแวดล้อม

## 2 ยุทธศาสตร์ที่ 2 การพัฒนาทรัพยากรธรรมชาติและสิ่งแวดล้อม

## 2.1 ด้านบริการชุมชนและสังคม แผนงานเฉพาะและชุมชน

ที่	โครงการ	วัตถุประสงค์	เป้าหมาย (ผลผลิตของ โครงการ)	งบประมาณและที่ผ่านมา					ตัวชี้วัด (KPI)	ผลที่คาดว่าจะได้รับ	หน่วยงาน รับผิดชอบ หลัก
				2561 (บาท)	2562 (บาท)	2563 (บาท)	2564 (บาท)	2565 (บาท)			
604	อ.โนนคูณ ก่อสร้างถนน คสล. เชื่อมระหว่างตำบล สายบ้านแสนตอ ม.11 ต.โนนค้อ อ.โนนคูณ จ.ศรีสะเกษ - เขต อ.สำโรง จ.อุบลราชธานี	- เพื่อให้ประชาชนทั่วไป สัญจรไปมาได้สะดวกรวดเร็ว - เพื่อความเป็นระเบียบ เรียบร้อยของบ้านเมือง	กว้าง 5 ม. ยาว 800 ม. หนา 0.15 ม.	2,000,000 (งบ อบจ.)			2,000,000 (งบ อบจ.)		จำนวนของถนนที่เป็น เส้นทางหลักเชื่อมระหว่าง ตำบล อำเภอ และจังหวัด ได้รับการก่อสร้าง/ปรับปรุง	- ประชาชนได้รับความ สะดวกรวดเร็วในการใช้ เส้นทางคมนาคมและมี ความเป็นระเบียบเรียบร้อย	สำนัก การช่าง
605	ซ่อมปรับปรุงถนนหินคลุก เชื่อมระหว่างตำบล สายบ้านโปร่ง ม.7 - บ้านเหล่า เข็อก ม.10 ต.โนนค้อ อ.โนนคูณ - เขต อ.เบญจลักษ์ จ.ศรีสะเกษ	- เพื่อให้ประชาชนทั่วไป สัญจรไปมาได้สะดวกรวดเร็ว - เพื่อความเป็นระเบียบ เรียบร้อยของบ้านเมือง	กว้าง 5 ม. ยาว 3,500 ม.	500,000 (งบ อบจ.)			500,000 (งบ อบจ.)		จำนวนของถนนที่เป็น เส้นทางหลักเชื่อมระหว่าง ตำบล อำเภอ และจังหวัด ได้รับการก่อสร้าง/ปรับปรุง	- ประชาชนได้รับความ สะดวกรวดเร็วในการใช้ เส้นทางคมนาคมและมี ความเป็นระเบียบเรียบร้อย	สำนัก การช่าง
606	ซ่อมปรับปรุงถนนหินคลุกเชื่อมระหว่างตำบล สายบ้านหนองมะเกลือ ม.3 ต.โนนค้อ - บ้านหนองสนม ม.1 ต.เหล่ากลาง อ.โนนคูณ จ.ศรีสะเกษ	- เพื่อให้ประชาชนทั่วไป สัญจรไปมาได้สะดวกรวดเร็ว - เพื่อความเป็นระเบียบ เรียบร้อยของบ้านเมือง	กว้าง 5 ม. ยาว 3,500 ม.	2,000,000 (งบ อบจ.)			2,000,000 (งบ อบจ.)		จำนวนของถนนที่เป็น เส้นทางหลักเชื่อมระหว่าง ตำบล อำเภอ และจังหวัด ได้รับการก่อสร้าง/ปรับปรุง	- ประชาชนได้รับความ สะดวกรวดเร็วในการใช้ เส้นทางคมนาคมและมี ความเป็นระเบียบเรียบร้อย	สำนัก การช่าง

## รายละเอียดโครงการพัฒนา

แผนพัฒนาท้องถิ่น (พ.ศ. 2561 - 2565)

## องค์การบริหารส่วนจ.ศรีสะเกษ

ก. ยุทธศาสตร์ที่ 1 พัฒนาก่อสร้างพื้นฐานและการยกระดับสินค้าการเกษตร การค้า และการท่องเที่ยวให้ได้มาตรฐานและแข่งขันได้

ข. ยุทธศาสตร์การพัฒนาขององค์กรปกครองส่วนท้องถิ่นในเขตที่ 1 การพัฒนาโครงสร้างพื้นฐาน ทรัพยากรธรรมชาติและสิ่งแวดล้อม

## 2 ยุทธศาสตร์ที่ 2 การพัฒนาทรัพยากรธรรมชาติและสิ่งแวดล้อม

## 2.1 ด้านบริการชุมชนและสังคม แผนงานเฉพาะและชุมชน

ที่	โครงการ	วัตถุประสงค์	เป้าหมาย (ผลผลิตของ โครงการ)	งบประมาณและที่ผ่านมา				ตัวชี้วัด (KPI)	ผลที่คาดว่าจะได้รับ	หน่วยงาน รับผิดชอบ หลัก
				2561 (บาท)	2562 (บาท)	2563 (บาท)	2564 (บาท)			
607	อ.โนนคูณ ก่อสร้างถนน คสล. เชื่อมระหว่างตำบล สายบ้านโนนศรีทอง ม.16 ต.โนนค้อ - บ้านหนองลาด ม.4 ต.เหล่ากวาง อ.โนนคูณ จ.ศรีสะเกษ	- เพื่อให้ประชาชนทั่วไป สัญจรไปมาได้สะดวกรวดเร็ว - เพื่อความเป็นระเบียบ เรียบร้อยของบ้านเมือง	กว้าง 5 ม. ยาว 800 ม. หนา 0.15 ม.	500,000 (งบ อบจ.)		500,000 (งบ อบจ.)	500,000 (งบ อบจ.)	จำนวนของถนนที่เป็น เส้นทางหลักเชื่อมระหว่าง ตำบล อำเภอ และจังหวัด ได้รับการก่อสร้าง/ปรับปรุง	- ประชาชนได้รับความ สะดวกรวดเร็วในการใช้ เส้นทางคมนาคมและมี ความเป็นระเบียบเรียบร้อย	สำนัก การช่าง
608	ซ่อมปรับปรุงถนนหินคลุกเชื่อมระหว่างตำบล สายบ้านร่องแก้ว ม.12 ต.โนนค้อ - บ้านหนองลาด ม.4 ต.เหล่ากวาง อ.โนนคูณ จ.ศรีสะเกษ	- เพื่อให้ประชาชนทั่วไป สัญจรไปมาได้สะดวกรวดเร็ว - เพื่อความเป็นระเบียบ เรียบร้อยของบ้านเมือง	กว้าง 5 ม. ยาว 3,500 ม.	500,000 (งบ อบจ.)			500,000 (งบ อบจ.)	จำนวนของถนนที่เป็น เส้นทางหลักเชื่อมระหว่าง ตำบล อำเภอ และจังหวัด ได้รับการก่อสร้าง/ปรับปรุง	- ประชาชนได้รับความ สะดวกรวดเร็วในการใช้ เส้นทางคมนาคมและมี ความเป็นระเบียบเรียบร้อย	สำนัก การช่าง
609	ซ่อมปรับปรุงถนนหินคลุกเชื่อมระหว่างตำบล สายบ้านโป่ง ม.2 - บ้านโนนสว่าง ม.3 ต.บก อ.โนนคูณ จ.ศรีสะเกษ - เขต อ.สำโรง จ.อุบลราชธานี	- เพื่อให้ประชาชนทั่วไป สัญจรไปมาได้สะดวกรวดเร็ว - เพื่อความเป็นระเบียบ เรียบร้อยของบ้านเมือง	กว้าง 5 ม. ยาว 3,500 ม.	2,000,000 (งบ อบจ.)			2,000,000 (งบ อบจ.)	จำนวนของถนนที่เป็น เส้นทางหลักเชื่อมระหว่าง ตำบล อำเภอ และจังหวัด ได้รับการก่อสร้าง/ปรับปรุง	- ประชาชนได้รับความ สะดวกรวดเร็วในการใช้ เส้นทางคมนาคมและมี ความเป็นระเบียบเรียบร้อย	สำนัก การช่าง

## รายละเอียดโครงการพัฒนา

แผนพัฒนาท้องถิ่น (พ.ศ. 2561 - 2565)

## องค์การบริหารส่วนจ.ศรีสะเกษ

ก. ยุทธศาสตร์ที่ 1 พัฒนาโครงสร้างพื้นฐานและการยกระดับสินค้าการเกษตร การค้า และการท่องเที่ยวให้ได้มาตรฐานและแข่งขันได้

ข. ยุทธศาสตร์การพัฒนาขององค์กรปกครองส่วนท้องถิ่นในเขตที่ 1 การพัฒนาโครงสร้างพื้นฐาน ทรพยากรธรรมชาติและสิ่งแวดล้อม

## 2 ยุทธศาสตร์ที่ 2 การพัฒนาทรัพยากรธรรมชาติและสิ่งแวดล้อม

## 2.1 ด้านบริการชุมชนและสังคม แผนงานเฉพาะและชุมชน

ที่	โครงการ	วัตถุประสงค์	เป้าหมาย (ผลผลิตของ โครงการ)	งบประมาณและที่ผ่านมา				ตัวชี้วัด (KPI)	ผลที่คาดว่าจะได้รับ	หน่วยงาน รับผิดชอบ หลัก
				2561 (บาท)	2562 (บาท)	2563 (บาท)	2564 (บาท)			
610	ซ่อมปรับปรุงถนนหินคลุกเชื่อมระหว่างตำบล สายบ้านโนนคอกฮาด ม.7 ต.หนองกุง อ.โนนคูณ - บ้านหนองบัวโกน ม.4 - ทล.24 ต.ท่าคล้อ อ.เบญจลักษ์ จ.ศรีสะเกษ	- เพื่อให้ประชาชนทั่วไป สัญจรไปมาได้สะดวกรวดเร็ว - เพื่อความเป็นระเบียบ เรียบร้อยของบ้านเมือง	กว้าง 6 ม. ยาว 7,000 ม.	2,000,000 (งบ อบจ.)			2,000,000 (งบ อบจ.)	จำนวนของถนนที่เป็น เส้นทางหลักเชื่อมระหว่าง ตำบล อำเภอ และจังหวัด ได้รับการก่อสร้าง/ปรับปรุง	- ประชาชนได้รับความ สะดวกรวดเร็วในการใช้ เส้นทางคมนาคมและมี ความเป็นระเบียบเรียบร้อย	สำนัก การช่าง
611	ซ่อมปรับปรุงถนนหินคลุกเชื่อมระหว่างตำบล สายทาง บ้านโพธิ์ ม.1 ต.โพธิ์ - บ้านร่องเกล้า ต.โนนค้อ อ.โนนคูณ จ.ศรีสะเกษ	- เพื่อให้ประชาชนทั่วไป สัญจรไปมาได้สะดวกรวดเร็ว - เพื่อความเป็นระเบียบ เรียบร้อยของบ้านเมือง	กว้าง 6 ม. ยาว 1,000 ม.	500,000 (งบ อบจ.)			500,000 (งบ อบจ.)	จำนวนของถนนที่เป็น เส้นทางหลักเชื่อมระหว่าง ตำบล อำเภอ และจังหวัด ได้รับการก่อสร้าง/ปรับปรุง	- ประชาชนได้รับความ สะดวกรวดเร็วในการใช้ เส้นทางคมนาคมและมี ความเป็นระเบียบเรียบร้อย	สำนัก การช่าง
612	ซ่อมปรับปรุงถนนหินคลุกเชื่อมระหว่างตำบล สายทางบ้านโพธิ์ ม.1 ต.โพธิ์ - บ้านหวะ ต.เหล่ากวาง - บ้านหนองแวง ม.5 - บ้านโนนรัง ม.4 ต.หนองกุง อ.โนนคูณ	- เพื่อให้ประชาชนทั่วไป สัญจรไปมาได้สะดวกรวดเร็ว - เพื่อความเป็นระเบียบ เรียบร้อยของบ้านเมือง	กว้าง 6 ม. ยาว 4,180 ม.				2,000,000 (งบอุดหนุน)	จำนวนของถนนที่เป็น เส้นทางหลักเชื่อมระหว่าง ตำบล อำเภอ และจังหวัด ได้รับการก่อสร้าง/ปรับปรุง	- ประชาชนได้รับความ สะดวกรวดเร็วในการใช้ เส้นทางคมนาคมและมี ความเป็นระเบียบเรียบร้อย	สำนัก การช่าง



ก. ยุทธศาสตร์ที่ 1 พัฒนาโครงสร้างพื้นฐานและการยกระดับสินค้าการเกษตร การค้า และการท่องเที่ยวให้ได้มาตรฐานและแข่งขันได้

ข. ยุทธศาสตร์การพัฒนาขององค์กรปกครองส่วนท้องถิ่นในเขตที่ 1 การพัฒนาโครงสร้างพื้นฐาน ทรัพยากรธรรมชาติและสิ่งแวดล้อม

2 ยุทธศาสตร์ที่ 2 การพัฒนาทรัพยากรธรรมชาติและสิ่งแวดล้อม

2.1 ด้านบริการชุมชนและสังคม แผนงานคหะและชุมชน

ที่	โครงการ	วัตถุประสงค์	เป้าหมาย (ผลผลิตของโครงการ)	งบประมาณและที่ผ่านมา					ตัวชี้วัด (KPI)	ผลที่คาดว่าจะได้รับ	หน่วยงานรับผิดชอบหลัก
				2561 (บาท)	2562 (บาท)	2563 (บาท)	2564 (บาท)	2565 (บาท)			
613	ซ่อมปรับปรุงถนนหินคลุกเชื่อมระหว่างตำบล สายทาง บ้านหนองจิก ม.4 ต.โนนค้อ - บ้านโคกสะอาด ม.7 - บ้านหนองแวง ม.5 - บ้านโนนรัง ม.4 ต.หนองกุง อ.โนนคูณ	- เพื่อให้ประชาชนทั่วไป สัญจรไปมาได้สะดวกรวดเร็ว - เพื่อความเป็นระเบียบ เรียบร้อยของบ้านเมือง	กว้าง 6 ม. ยาว 16,000 ม.	500,000 (งบ อบจ.)			2,000,000 (งบอุดหนุน)		จำนวนของถนนที่เป็น เส้นทางหลักเชื่อมระหว่าง ตำบล อำเภอ และจังหวัด ได้รับการก่อสร้าง/ปรับปรุง	- ประชาชนได้รับความ สะดวกรวดเร็วในการใช้ เส้นทางคมนาคมและมี ความเป็นระเบียบเรียบร้อย	สำนัก การช่าง
614	ซ่อมปรับปรุงถนนหินคลุกเชื่อมระหว่างตำบล สาย บ้านหนองปลาเชิง ม.2 ต.โพธิ์ - บ้านเวา ต.เหล่าแก้ว อ.โนนคูณ จ.ศรีสะเกษ	- เพื่อให้ประชาชนทั่วไป สัญจรไปมาได้สะดวกรวดเร็ว - เพื่อความเป็นระเบียบ เรียบร้อยของบ้านเมือง	กว้าง 6 ม. ยาว 6,000 ม.				2,000,000 (งบอุดหนุน)		จำนวนของถนนที่เป็น เส้นทางหลักเชื่อมระหว่าง ตำบล อำเภอ และจังหวัด ได้รับการก่อสร้าง/ปรับปรุง	- ประชาชนได้รับความ สะดวกรวดเร็วในการใช้ เส้นทางคมนาคมและมี ความเป็นระเบียบเรียบร้อย	สำนัก การช่าง
615	ก่อสร้างถนน คสล.เชื่อมระหว่างตำบล สายทาง บ้านโคก ม.13 ต.โนนค้อ - บ้านหนองกุงสนาชัย ม.1,12 ต.หนองกุง อ.โนนคูณ จ.ศรีสะเกษ 14.8954493N,104.754435E- 14.898453N,104.752087E	- เพื่อให้ประชาชนทั่วไป สัญจรไปมาได้สะดวกรวดเร็ว - เพื่อ ความเป็นระเบียบเรียบร้อย ของบ้านเมือง	กว้าง 5 ม. ยาว 400 ม. หนา 0.15 ม.				1,200,000 (งบ อบจ.)	1,200,000 (งบ อบจ.)	จำนวนของถนนที่เป็น เส้นทางหลักเชื่อมระหว่าง ตำบล อำเภอ และจังหวัด ได้รับการก่อสร้าง/ปรับปรุง	- ประชาชนได้รับความ รวดเร็วในการใช้เส้นทาง คมนาคมและมีคุณภาพ ระเบียบเรียบร้อย	สำนักงาน การช่าง

ก. ยุทธศาสตร์ที่ 1 พัฒนาก่อสร้างพื้นฐานและการยกระดับสินค้าการเกษตร การค้า และการท่องเที่ยวให้ได้มาตรฐานและแข่งขันได้

ข. ยุทธศาสตร์การพัฒนาขององค์กรปกครองส่วนท้องถิ่นในเขตต.ที่ 1 การพัฒนาโครงสร้างพื้นฐาน ทรัพยากรธรรมชาติและสิ่งแวดล้อม

2 ยุทธศาสตร์ที่ 2 การพัฒนาทรัพยากรธรรมชาติและสิ่งแวดล้อม

2.1 ด้านบริการชุมชนและสังคม แผนงานและชุมชน

ที่	โครงการ	วัตถุประสงค์	เป้าหมาย (ผลผลิตของ โครงการ)	งบประมาณและที่ผ่านมา					ตัวชี้วัด (KPI)	ผลที่คาดว่าจะได้รับ	หน่วยงาน รับผิดชอบ หลัก
				2561 (บาท)	2562 (บาท)	2563 (บาท)	2564 (บาท)	2565 (บาท)			
616	อ.โนนคูณ ก่อสร้างถนน คสล. เชื่อมระหว่างตำบล สายทาง บ้านนาม่วง ม.2 ต.เหล่าแก้ว อ.โนนคูณ - บ้านหนองงูมะ ม.10 ต.หนอง เหล็ก อ.เบญจเก็จ จ.ศรีสะเกษ 14.850487N,104.669757E- 14.851206N,104.668803E	- เพื่อให้ประชาชนทั่วไป สบาย ไปมาได้สะดวกรวดเร็ว - เพื่อ ความเป็นระเบียบเรียบร้อย ของบ้านเมือง	กว้าง 5 ม. ยาว 1,200 ม. หนา 0.15 ม.		1,200,000 (งบ อบจ.)	1,200,000 (งบ อบจ.)	1,200,000 (งบ อบจ.)	จำนวนของถนนที่เป็น เส้นทางหลักเชื่อมระหว่าง ตำบล อำเภอ และจังหวัด ที่ได้รับการก่อสร้าง/ปรับปรุง	- ประชาชนได้รับความสะดวก รวดเร็วในการใช้เส้นทาง คมนาคมและมีความเป็น ระเบียบเรียบร้อย	สำนักงาน ช่าง	
617	ก่อสร้างถนน คสล. เชื่อมระหว่างตำบล สายทาง บ้านหนองตลาด ม.4 ต.เหล่าแก้ว - ทางหลวง แผ่นดินหมายเลข 2085 อ.โนนคูณ จ.ศรีสะเกษ 14.893031N,104.657006E- 14.89502N,104.666717E	- เพื่อให้ประชาชนทั่วไป สบาย ไปมาได้สะดวกรวดเร็ว - เพื่อ ความเป็นระเบียบเรียบร้อย ของบ้านเมือง	กว้าง 5 ม. ยาว 1,250 ม. หนา 0.15 ม.			1,200,000 (งบ อบจ.)	1,200,000 (งบ อบจ.)	จำนวนของถนนที่เป็น เส้นทางหลักเชื่อมระหว่าง ตำบล อำเภอ และจังหวัด ที่ได้รับการก่อสร้าง/ปรับปรุง	- ประชาชนได้รับความสะดวก รวดเร็วในการใช้เส้นทาง คมนาคมและมีความเป็น ระเบียบเรียบร้อย	สำนักงาน ช่าง	
618	ก่อสร้างถนน คสล. เชื่อมระหว่างตำบล สายทางบ้านทุ่งรวงทอง ม.5 ต.โพธิ์ - บ้านหนองดินแดง ม.12 ต.บก อ.โนนคูณ จ.ศรีสะเกษ 14.931657N,104.647940E- 14.935222N,104.649378E	- เพื่อให้ประชาชนทั่วไป สบาย ไปมาได้สะดวกรวดเร็ว - เพื่อ ความเป็นระเบียบเรียบร้อย ของบ้านเมือง	กว้าง 5 ม. ยาว 420 ม. หนา 0.15 ม.		1,300,000 (งบ อบจ.)		1,300,000 (งบ อบจ.)	จำนวนของถนนที่เป็น เส้นทางหลักเชื่อมระหว่าง ตำบล อำเภอ และจังหวัด ที่ได้รับการก่อสร้าง/ปรับปรุง	- ประชาชนได้รับความสะดวก รวดเร็วในการใช้เส้นทาง คมนาคมและมีความเป็น ระเบียบเรียบร้อย	สำนักงาน ช่าง	

ก. ยุทธศาสตร์ที่ 1 พัฒนาโครงสร้างพื้นฐานและการยกระดับสินค้าการเกษตร การค้า และการท่องเที่ยวให้ได้มาตรฐานและแข่งขันได้

ข. ยุทธศาสตร์การพัฒนารองรับการครองส่วนท้องถิ่นในเขตต.ที่ 1 การพัฒนาโครงสร้างพื้นฐาน ทรัพยากรธรรมชาติและสิ่งแวดล้อม

2 ยุทธศาสตร์ที่ 2 การพัฒนาทรัพยากรธรรมชาติและสิ่งแวดล้อม

2.1 ด้านบริการชุมชนและสังคม แผนงานและชุมชน

ที่	โครงการ	วัตถุประสงค์	เป้าหมาย (ผลผลิตของโครงการ)	งบประมาณและที่ผ่านมา					ตัวชี้วัด (KPI)	ผลที่คาดว่าจะได้รับ	หน่วยงานรับผิดชอบหลัก
				2561 (บาท)	2562 (บาท)	2563 (บาท)	2564 (บาท)	2565 (บาท)			
619	ซ่อมปรับปรุงถนนหินคลุก เชื่อมระหว่างตำบล สายทางบ้านหนองมะเกลือ ม.3 ต.โนนค้อ - บ้านหนองสนม ม.1 ต.เหล่ากลาง อ.โนนคูณ จ.ศรีสะเกษ 14.875506N,104.662575E- 14.884438N,104.689001E	- เพื่อให้ประชาชนทั่วไป สบายใจ ไปมาได้สะดวกรวดเร็ว - เพื่อความเป็นระเบียบเรียบร้อย ของบ้านเมือง	กว้าง 5 ม. ยาว 2,900 ม. หนา 0.10 ม.	1,200,000 (งบ อบจ.)	1,200,000 (งบ อบจ.)	1,200,000 (งบ อบจ.)	1,200,000 (งบ อบจ.)	1,200,000 (งบ อบจ.)	จำนวนของถนนที่เป็นเส้นทางการหลักเชื่อมระหว่างตำบล อำเภอ และจังหวัด ได้รับการก่อสร้าง/ปรับปรุง	- ประชาชนได้รับความสะดวก รวดเร็วในการใช้เส้นทางคมนาคมและมีความเป็นระเบียบเรียบร้อย	สำนักงานการช่าง
620	ซ่อมปรับปรุงถนนหินคลุก เชื่อมระหว่างตำบล สายทางบ้านหนองมะเกลือ ม.3 ต.โนนค้อ - บ้านหนองตาคด ม.4 ต.เหล่ากลาง อ.โนนคูณ จ.ศรีสะเกษ 14.896279N,104.671446E- 14.885990N,104.689424E	- เพื่อให้ประชาชนทั่วไป สบายใจ ไปมาได้สะดวกรวดเร็ว - เพื่อความเป็นระเบียบเรียบร้อย ของบ้านเมือง	กว้าง 5 ม. ยาว 2,000 ม. หนา 0.10 ม.				1,200,000 (งบ อบจ.)	1,200,000 (งบ อบจ.)	จำนวนของถนนที่เป็นเส้นทางการหลักเชื่อมระหว่างตำบล อำเภอ และจังหวัด ได้รับการก่อสร้าง/ปรับปรุง	- ประชาชนได้รับความสะดวก รวดเร็วในการใช้เส้นทางคมนาคมและมีความเป็นระเบียบเรียบร้อย	สำนักงานการช่าง
621	ซ่อมปรับปรุงถนนหินคลุก เชื่อมระหว่างตำบล สายทางบ้านเหมือดน้อย ม.14 ต.หนองกุ้ง - บ้านเหล่าเข็ญ อ.โนนคูณ จ.ศรีสะเกษ	- เพื่อให้ประชาชนทั่วไป สบายใจ ไปมาได้สะดวกรวดเร็ว - เพื่อความเป็นระเบียบเรียบร้อย ของบ้านเมือง	กว้าง 4 ม. ยาว 3,100 ม. หนา 0.10 ม.				1,000,000 (งบ อบจ.)	1,000,000 (งบ อบจ.)	จำนวนของถนนที่เป็นเส้นทางการหลักเชื่อมระหว่างตำบล อำเภอ และจังหวัด ได้รับการก่อสร้าง/ปรับปรุง	- ประชาชนได้รับความสะดวก รวดเร็วในการใช้เส้นทางคมนาคมและมีความเป็นระเบียบเรียบร้อย	สำนักงานการช่าง

รายละเอียดโครงการพัฒนา  
แผนพัฒนาท้องถิ่น (พ.ศ. 2561 - 2565)  
องค์การบริหารส่วนจ.ศรีสะเกษ

ก. ยุทธศาสตร์ที่ 1 พัฒนาโครงสร้างพื้นฐานและการยกระดับสินค้าการเกษตร การค้า และการท่องเที่ยวให้ได้มาตรฐานและแข่งขันได้

ข. ยุทธศาสตร์การพัฒนาระบบโครงสร้างพื้นฐาน การพัฒนาโครงสร้างพื้นฐาน ทรพยากรธรรมชาติและสิ่งแวดล้อม

2 ยุทธศาสตร์ที่ 2 การพัฒนาทรัพยากรธรรมชาติและสิ่งแวดล้อม

2.1 ด้านบริการชุมชนและสังคม แผนงานเฉพาะและชุมชน

ที่	โครงการ	วัตถุประสงค์	เป้าหมาย (ผลผลิตของ โครงการ)	งบประมาณและที่ผ่านมา				ตัวชี้วัด (KPI)	ผลที่คาดว่าจะได้รับ	หน่วยงาน รับผิดชอบ หลัก
				2561 (บาท)	2562 (บาท)	2563 (บาท)	2564 (บาท)			
622	ซ่อมปรับปรุงถนนหินคลุก เชื่อมระหว่างตำบล สายทางบ้านหนองกุ้ง ม.9 ต.เหล่าแก้ว อ.โนน คูณ - บ้านกุดผักหนาม ม.7 ต.หนองยาง อ. เบญจลักษณ์ จ.ศรีสะเกษ 14.879769N,104.630518E- 14.865894N,104.617229E	- เพื่อให้ประชาชนทั่วไป สบาย ไปมาได้สะดวกรวดเร็ว - เพื่อ ความเป็นระเบียบเรียบร้อย ของบ้านเมือง	กว้าง 4 - 5 ม. ยาว 2.100 ม. หนา 0.10 ม.	1,100,000 (งบ อบจ.)	1,100,000 (งบ อบจ.)	1,100,000 (งบ อบจ.)	จำนวนของถนนที่เป็น เส้นทางหลักเชื่อมระหว่าง ตำบล อำเภอ และจังหวัด ได้รับการก่อสร้าง/ปรับปรุง	- ประชาชนได้รับความสะดวก รวดเร็วในการใช้เส้นทาง คมนาคมและมีความเป็น ระเบียบเรียบร้อย	สำนักงาน สำนักงานช่าง	
623	ซ่อมปรับปรุงถนนหินคลุก เชื่อมระหว่างตำบล สายทางบ้านโนนยาง ม.7 ต.โพธิ์ - บ้านหนอง ตลาด ม.4 ต.เหล่าแก้ว อ.โนนคูณ จ.ศรีสะเกษ 14.867542N,104.332777E- 14.8740165N,104.335337E	- เพื่อให้ประชาชนทั่วไป สบาย ไปมาได้สะดวกรวดเร็ว - เพื่อ ความเป็นระเบียบเรียบร้อย ของบ้านเมือง	กว้าง 4 ม. ยาว 600 ม. หนา 0.10 ม.	600,000 (งบ อบจ.)	600,000 (งบ อบจ.)	จำนวนของถนนที่เป็น เส้นทางหลักเชื่อมระหว่าง ตำบล อำเภอ และจังหวัด ได้รับการก่อสร้าง/ปรับปรุง	- ประชาชนได้รับความสะดวก รวดเร็วในการใช้เส้นทาง คมนาคมและมีความเป็น ระเบียบเรียบร้อย	สำนักงานช่าง		
624	ซ่อมปรับปรุงถนนหินคลุก เชื่อมระหว่างตำบล สายทางบ้านโนนยาง ม.7 ต.โพธิ์ - บ้านร่องเก่า ม.12 ต.โนนค้อ อ.โนนคูณ จ.ศรีสะเกษ 14.920715N,104.683807E- 14.927060N,104.674401E	- เพื่อให้ประชาชนทั่วไป สบาย ไปมาได้สะดวกรวดเร็ว - เพื่อ ความเป็นระเบียบเรียบร้อย ของบ้านเมือง	กว้าง 4 ม. ยาว 1,300 ม. หนา 0.10 ม.	1,300,000 (งบ อบจ.)	1,300,000 (งบ อบจ.)	จำนวนของถนนที่เป็น เส้นทางหลักเชื่อมระหว่าง ตำบล อำเภอ และจังหวัด ได้รับการก่อสร้าง/ปรับปรุง	- ประชาชนได้รับความสะดวก รวดเร็วในการใช้เส้นทาง คมนาคมและมีความเป็น ระเบียบเรียบร้อย	สำนักงานช่าง		

รายละเอียดโครงการพัฒนา

แบบ ผ 02

แผนพัฒนาท้องถิ่น (พ.ศ. 2561 - 2565)

องค์การบริหารส่วนจ.ศรีสะเกษ

ก. ยุทธศาสตร์ที่ 1 พัฒนาโครงสร้างพื้นฐานและการยกระดับสินค้าการเกษตร การค้า และการท่องเที่ยวให้ได้มาตรฐานและแข่งขันได้

ข. ยุทธศาสตร์การพัฒนาระบบโครงสร้างพื้นฐานในเขตที่ 1 การพัฒนาโครงสร้างพื้นฐาน ทรพยากรธรรมชาติและสิ่งแวดล้อม

2 ยุทธศาสตร์ที่ 2 การพัฒนาทรัพยากรธรรมชาติและสิ่งแวดล้อม

2.1 ด้านบริการชุมชนและสังคม แผนงานและชุมชน

ที่	โครงการ	วัตถุประสงค์	เป้าหมาย (ผลผลิตของ โครงการ)	งบประมาณและที่ผ่านมา					ตัวชี้วัด (KPI)	ผลที่คาดว่าจะได้รับ	หน่วยงาน รับผิดชอบ หลัก
				2561 (บาท)	2562 (บาท)	2563 (บาท)	2564 (บาท)	2565 (บาท)			
625	ซ่อมสร้างถนนลาดยางผิวทาง Para Asphaltic Concrete (ปูน Tack Coat) เชื่อมระหว่างตำบล สายทางบ้านหนองปลาเืองใต้ ม.6 - บ้านปลาช่อ ม.4 ต.โพธิ์ - เขต ต.บก อ.โนนคูณ จ.ศรีสะเกษ 14.850206N,104.366418E - 14.865569N,104.333822E	- เพื่อให้ประชาชนทั่วไป สบาย ไปมาได้สะดวกรวดเร็ว - เพื่อ ความเป็นระเบียบเรียบร้อย ของบ้านเมือง	กว้าง 5 ม. ยาว 1.600 ม. หนา 0.05 ม.		2,000,000 (งบอุดหนุน)	2,000,000 (งบอุดหนุน)	2,000,000 (งบอุดหนุน)	2,000,000 (งบอุดหนุน)	จำนวนของถนนที่เป็น เส้นทางหลักเชื่อมระหว่าง ตำบล อำเภอ และจังหวัด ที่ได้รับการก่อสร้าง/ปรับปรุง	- ประชาชนได้รับความสะดวก รวดเร็วในการใช้เส้นทาง คมนาคมและมีความเป็น ระเบียบเรียบร้อย	สำนักงาน สำนักงาน
626	ก่อสร้างถนน คสล. เชื่อมระหว่างตำบล สายทาง บ้านโนดต ม.13 ต.โนนค้อ - บ้านหนองกงสนามชัย ม.1,12 ต.หนองกง อ.โนนคูณ จ.ศรีสะเกษ 14.8954493N,104.754435E - 14.898453N,104.752087E	- เพื่อให้ประชาชนทั่วไป สบาย ไปมาได้สะดวกรวดเร็ว - เพื่อ ความเป็นระเบียบเรียบร้อย ของบ้านเมือง	กว้าง 5 ม. ยาว 400 ม. หนา 0.15 ม.			1,200,000 (งบ อบจ.)			จำนวนของถนนที่เป็น เส้นทางหลักเชื่อมระหว่าง ตำบล อำเภอ และจังหวัด ที่ได้รับการก่อสร้าง/ปรับปรุง	- ประชาชนได้รับความสะดวก รวดเร็วในการใช้เส้นทาง คมนาคมและมีความเป็น ระเบียบเรียบร้อย	สำนักงาน สำนักงาน

รายละเอียดโครงการพัฒนา

แผนพัฒนาท้องถิ่น (พ.ศ. 2561 - 2565)

แบบ ผ 02

องค์การบริหารส่วนจ.ศรีสะเกษ

ก. ยุทธศาสตร์ที่ 1 พัฒนาโครงสร้างพื้นฐานและการยกระดับสินค้าการเกษตร การค้า และการท่องเที่ยวให้ได้มาตรฐานและแข่งขันได้

ข. ยุทธศาสตร์การพัฒนาขององค์กรปกครองส่วนท้องถิ่นในเขตที่ 1 การพัฒนาโครงสร้างพื้นฐาน ทรพยากรธรรมชาติและสิ่งแวดล้อม

2 ยุทธศาสตร์ที่ 2 การพัฒนาทรัพยากรธรรมชาติและสิ่งแวดล้อม

2.1 ด้านบริการชุมชนและสังคม แผนงานและชุมชน

ที่	โครงการ	วัตถุประสงค์	เป้าหมาย (ผลผลิตของโครงการ)	งบประมาณและที่ผ่านมา					ตัวชี้วัด (KPI)	ผลที่คาดว่าจะได้รับ	หน่วยงานรับผิดชอบหลัก
				2561 (บาท)	2562 (บาท)	2563 (บาท)	2564 (บาท)	2565 (บาท)			
627	ก่อสร้างถนน คสล. เชื่อมระหว่างตำบล สายทาง บ้านนาม่วง ม.2 ต.เหล่าแก้ว อ.โนนคูณ - บ้านหนองขะ ม.10 ต.หนองเกลือ อ.เบญจลักษณ์ จ.ศรีสะเกษ 14.850487N,104.669757E - 14.851206N,104.668803E	- เพื่อให้ประชาชนทั่วไป สบายไปมาได้สะดวกเร็ว - เพื่อความเป็นระเบียบเรียบร้อยของบ้านเมือง	กว้าง 5 ม. ยาว 1,200 ม. หนา 0.15 ม.	1,200,000 (งบ อบจ.)	1,200,000 (งบ อบจ.)	1,200,000 (งบ อบจ.)	1,200,000 (งบ อบจ.)	1,200,000 (งบ อบจ.)	จำนวนของถนนที่เป็นเส้นทางหลักเชื่อมระหว่างตำบล อำเภอ และจังหวัด ได้รับการก่อสร้าง/ปรับปรุง	- ประชาชนได้รับความสะดวกรวดเร็วในการใช้เส้นทางคมนาคมและมีความเป็นระเบียบเรียบร้อย	สำนักงานการช่าง
628	ก่อสร้างถนน คสล. เชื่อมระหว่างตำบล สายทาง บ้านหนองตลาด ม.4 ต.เหล่าแก้ว - ทางหลวงแผ่นดิน หมายเลข 2085 อ.โนนคูณ จ.ศรีสะเกษ 14.893031N,104.657006E - 14.89502N,104.666717E	- เพื่อให้ประชาชนทั่วไป สบายไปมาได้สะดวกเร็ว - เพื่อความเป็นระเบียบเรียบร้อยของบ้านเมือง	กว้าง 5 ม. ยาว 1,250 ม. หนา 0.15 ม.	1,300,000 (งบ อบจ.)	1,300,000 (งบ อบจ.)	1,300,000 (งบ อบจ.)	1,300,000 (งบ อบจ.)	1,300,000 (งบ อบจ.)	จำนวนของถนนที่เป็นเส้นทางหลักเชื่อมระหว่างตำบล อำเภอ และจังหวัด ได้รับการก่อสร้าง/ปรับปรุง	- ประชาชนได้รับความสะดวกรวดเร็วในการใช้เส้นทางคมนาคมและมีความเป็นระเบียบเรียบร้อย	สำนักงานการช่าง
629	ก่อสร้างถนน คสล. เชื่อมระหว่างตำบล สายทาง บ้านทุ่งรวงทอง ม.5 ต.โพธิ์ - บ้านหนองดินแดง ม.12 ต.บก อ.โนนคูณ จ.ศรีสะเกษ 14.931657N,104.647940E - 14.935222N,104.649378E	- เพื่อให้ประชาชนทั่วไป สบายไปมาได้สะดวกเร็ว - เพื่อความเป็นระเบียบเรียบร้อยของบ้านเมือง	กว้าง 5 ม. ยาว 420 ม. หนา 0.15 ม.	1,300,000 (งบ อบจ.)					จำนวนของถนนที่เป็นเส้นทางหลักเชื่อมระหว่างตำบล อำเภอ และจังหวัด ได้รับการก่อสร้าง/ปรับปรุง	- ประชาชนได้รับความสะดวกรวดเร็วในการใช้เส้นทางคมนาคมและมีความเป็นระเบียบเรียบร้อย	สำนักงานการช่าง

ก. ยุทธศาสตร์ที่ 1 พัฒนาโครงสร้างพื้นฐานและการยกระดับสินค้าการเกษตร การค้า และการท่องเที่ยวให้ได้มาตรฐานและแข่งขันได้

ข. ยุทธศาสตร์การพัฒนาขององค์กรปกครองส่วนท้องถิ่นในเขตต.ที่ 1 การพัฒนาโครงสร้างพื้นฐาน ทรัพยากรธรรมชาติและสิ่งแวดล้อม

2 ยุทธศาสตร์ที่ 2 การพัฒนาทรัพยากรธรรมชาติและสิ่งแวดล้อม

2.1 ด้านบริการชุมชนและสังคม แผนงานและชุมชน

ที่	โครงการ	วัตถุประสงค์	เป้าหมาย (ผลผลิตของ โครงการ)	งบประมาณและที่ผ่านมา					ตัวชี้วัด (KPI)	ผลที่คาดว่าจะได้รับ	หน่วยงาน รับผิดชอบ หลัก
				2561 (บาท)	2562 (บาท)	2563 (บาท)	2564 (บาท)	2565 (บาท)			
630	ซ่อมปรับปรุงถนนหินคลุกเชื่อมระหว่างตำบล สายทางบ้านโนนค้อใต้ ม.18 ต.โนนค้อ - บ้าน หนองหินเหนือ ม.15 ต.หนองกุง อ.โนนคูณ จ.ศรีสะเกษ 14.868845N,104.727565E - 14.899230N,104.729828E	- เพื่อให้ประชาชนทั่วไป สบาย ไปมาได้สะดวกรวดเร็ว - เพื่อ ความเป็นระเบียบเรียบร้อย ของบ้านเมือง	กว้าง 4 ม. ยาว 522 ม.		500,000 (งบ อบจ.)				จำนวนของถนนที่เป็น เส้นทางหลักเชื่อมระหว่าง ตำบล อำเภอ และจังหวัด ที่ได้รับการก่อสร้าง/ปรับปรุง	- ประชาชนได้รับความสะดวก รวดเร็วในการใช้เส้นทาง คมนาคมและมีความเป็น ระเบียบเรียบร้อย	สำนักงาน ช่าง
631	ก่อสร้างถนน คสล. เชื่อมระหว่างตำบล สายทาง บ้านหนองหิน ม.6 ต.หนองกุง - บ้านเหล่าซีก ม.10 ต.โนนค้อ อ.โนนคูณ จ.ศรี สะเกษ 14.846219N,104.754761E - 14.848000N,104.760091E	- เพื่อให้ประชาชนทั่วไป สบาย ไปมาได้สะดวกรวดเร็ว - เพื่อ ความเป็นระเบียบเรียบร้อย ของบ้านเมือง	กว้าง 6 ม. ยาว 2,080 ม. หนา 0.15 ม.		2,500,000 (งบอุดหนุน)	2,500,000 (งบอุดหนุน)	2,500,000 (งบอุดหนุน)		จำนวนของถนนที่เป็น เส้นทางหลักเชื่อมระหว่าง ตำบล อำเภอ และจังหวัด ที่ได้รับการก่อสร้าง/ปรับปรุง	- ประชาชนได้รับความสะดวก รวดเร็วในการใช้เส้นทาง คมนาคมและมีความเป็น ระเบียบเรียบร้อย	สำนักงาน ช่าง
632	ก่อสร้างถนน คสล. เชื่อมระหว่างตำบล สายทาง บ้านหนองสนมใต้ ม.11 ต.เหล่ากวาง - บ้าน หนองมะเกลือ ม.3 ต.โนนค้อ อ.โนนคูณ จ.ศรีสะเกษ	- เพื่อให้ประชาชนทั่วไป สบาย ไปมาได้สะดวกรวดเร็ว - เพื่อ ความเป็นระเบียบเรียบร้อย ของบ้านเมือง	กว้าง 5 ม. ยาว 2,500 ม. หนา 0.15 ม.		2,500,000 (งบอุดหนุน)		2,500,000 (งบอุดหนุน)		จำนวนของถนนที่เป็น เส้นทางหลักเชื่อมระหว่าง ตำบล อำเภอ และจังหวัด ที่ได้รับการก่อสร้าง/ปรับปรุง	- ประชาชนได้รับความสะดวก รวดเร็วในการใช้เส้นทาง คมนาคมและมีความเป็น ระเบียบเรียบร้อย	สำนักงาน ช่าง

รายละเอียดโครงการพัฒนา

แผนพัฒนาท้องถิ่น (พ.ศ. 2561 - 2565)

แบบ ผ 02

องค์การบริหารส่วนจ.ศรีสะเกษ

ก. ยุทธศาสตร์ที่ 1 พัฒนาโครงสร้างพื้นฐานและการยกระดับสินค้าการเกษตร การค้า และการท่องเที่ยวให้ได้มาตรฐานและแข่งขันได้

ข. ยุทธศาสตร์การพัฒนาขององค์กรปกครองส่วนท้องถิ่นในเขตที่ 1 การพัฒนาโครงสร้างพื้นฐาน ทรพยากรธรรมชาติและสิ่งแวดล้อม

2 ยุทธศาสตร์ที่ 2 การพัฒนาทรัพยากรธรรมชาติและสิ่งแวดล้อม

2.1 ด้านบริการชุมชนและสังคม แผนงานเฉพาะและชุมชน

ที่	โครงการ	วัตถุประสงค์	เป้าหมาย (ผลผลิตของโครงการ)	งบประมาณและที่ผ่านมา					ตัวชี้วัด (KPI)	ผลที่คาดว่าจะได้รับ	หน่วยงานรับผิดชอบหลัก
				2561 (บาท)	2562 (บาท)	2563 (บาท)	2564 (บาท)	2565 (บาท)			
633	ก่อสร้างถนน คสล. เชื่อมระหว่างตำบล สายทาง บ้านปลาข่อย ม.4 ต.โพธิ์ - บ้านหัวเหล่า ม.6 ต.บก อ.โนนคูณ จ.ศรีสะเกษ 14.941047N,104.608541E - 14.949895N,104.612504E	- เพื่อให้ประชาชนทั่วไป สบาย ไปมาได้สะดวกรวดเร็ว - เพื่อ ความเป็นระเบียบเรียบร้อย ของบ้านเมือง	กว้าง 5 ม. ยาว 1,200 ม. หนา 0.15 ม.		1,200,000 (งบ อบจ.)	1,200,000 (งบ อบจ.)	1,200,000 (งบ อบจ.)	1,200,000 (งบ อบจ.)	จำนวนของถนนที่เป็น เส้นทางหลักเชื่อมระหว่าง ตำบล อำเภอ และจังหวัด ที่ได้รับการก่อสร้าง/ปรับปรุง	- ประชาชนได้รับความสะดวก รวดเร็วในการใช้เส้นทาง คมนาคมและมีความเป็น ระเบียบเรียบร้อย	สำนักงานช่าง
634	ก่อสร้างถนน คสล. เชื่อมระหว่างตำบล สายทางบ้านหนองปลาเชิงกลาง ม.12 ต.โพธิ์ - บ้านเหล่าน้อย ม.6 ต.เหล่ากลาง อ.โนนคูณ จ.ศรี สะเกษ 14.906552N,104.612702E - 14.900526N,104.612969E	- เพื่อให้ประชาชนทั่วไป สบาย ไปมาได้สะดวกรวดเร็ว - เพื่อ ความเป็นระเบียบเรียบร้อย ของบ้านเมือง	กว้าง 6 ม. ยาว 550 ม. หนา 0.15 ม.		1,000,000 (งบ อบจ.)	1,000,000 (งบ อบจ.)	1,000,000 (งบ อบจ.)	จำนวนของถนนที่เป็น เส้นทางหลักเชื่อมระหว่าง ตำบล อำเภอ และจังหวัด ที่ได้รับการก่อสร้าง/ปรับปรุง	- ประชาชนได้รับความสะดวก รวดเร็วในการใช้เส้นทาง คมนาคมและมีความเป็น ระเบียบเรียบร้อย	สำนักงานช่าง	
635	ซ่อมปรับปรุงถนนหินคลุกเชื่อมระหว่างตำบล สายทางบ้านโปร่ง ม.2 - บ้านโนนสว่าง ม.3 ต.บก อ.โนนคูณ จ.ศรีสะเกษ - เขต อ.สำโรง จ. อุบลราชธานี 14.989706N,104.646617E - 14.998991N,104.648548E	- เพื่อให้ประชาชนทั่วไป สบาย ไปมาได้สะดวกรวดเร็ว - เพื่อ ความเป็นระเบียบเรียบร้อย ของบ้านเมือง	กว้าง 5 ม. ยาว 420 ม.		500,000 (งบ อบจ.)			จำนวนของถนนที่เป็น เส้นทางหลักเชื่อมระหว่าง ตำบล อำเภอ และจังหวัด ที่ได้รับการก่อสร้าง/ปรับปรุง	- ประชาชนได้รับความสะดวก รวดเร็วในการใช้เส้นทาง คมนาคมและมีความเป็น ระเบียบเรียบร้อย	สำนักงานช่าง	



องค์การบริหารส่วนจ.ศรีสะเกษ

ก. ยุทธศาสตร์ที่ 1 พัฒนาโครงสร้างพื้นฐานและการยกระดับสินค้าการเกษตร การค้า และการท่องเที่ยวให้ได้มาตรฐานและแข่งขันได้

ข. ยุทธศาสตร์การพัฒนาขององค์กรปกครองส่วนท้องถิ่นในเขตที่ 1 การพัฒนาโครงสร้างพื้นฐาน ทรพยากรธรรมชาติและสิ่งแวดล้อม

2 ยุทธศาสตร์ที่ 2 การพัฒนาทรัพยากรธรรมชาติและสิ่งแวดล้อม

2.1 ด้านบริการชุมชนและสังคม แผนงานและชุมชน

ที่	โครงการ	วัตถุประสงค์	เป้าหมาย (ผลผลิตของโครงการ)	งบประมาณและที่ผ่านมา					ตัวชี้วัด (KPI)	ผลที่คาดว่าจะได้รับ	หน่วยงานรับผิดชอบหลัก
				2561 (บาท)	2562 (บาท)	2563 (บาท)	2564 (บาท)	2565 (บาท)			
636	อ.โนนคูณ ก่อสร้างถนน คสล. เชื่อมระหว่างตำบล สายทาง บ้านเหล่าเสน ม.4 - บ้านโนนงาม ม.7 ต.บก อ.โนนคูณ จ.ศรีสะเกษ - เขต อ.สำโรง จ.อุบลราชธานี 14.970349N,104.63378E - 14.967514N,104.653285E	- เพื่อให้ประชาชนทั่วไป สบายใจ - ไปได้สะดวกรวดเร็ว - เพื่อ - ความเป็นระเบียบเรียบร้อย - ของบ้านเมือง	กว้าง 5 ม. ยาว 2.100 ม. หนา 0.15 ม.	2,100,000 (งบอุดหนุน)	2,100,000 (งบอุดหนุน)	2,100,000 (งบอุดหนุน)	2,100,000 (งบอุดหนุน)	2,100,000 (งบอุดหนุน)	จำนวนของถนนที่เป็นเส้นทางการหลักเชื่อมระหว่างตำบล อำเภอ และจังหวัด ได้รับการก่อสร้าง/ปรับปรุง	- ประชาชนได้รับความสะดวก รวดเร็วในการใช้เส้นทางคมนาคมและมีความเป็นระเบียบเรียบร้อย	สำนักงานการช่าง
637	ก่อสร้างถนน คสล. เชื่อมระหว่างตำบล สายทาง บ้านหนองไม้ไต้ ม.10 ต.บก อ.โนนคูณ จ.ศรีสะเกษ - เขต อ.สำโรง จ.อุบลราชธานี 14.952632N,104.661247E - 14.986994N,104.667490E	- เพื่อให้ประชาชนทั่วไป สบายใจ - ไปได้สะดวกรวดเร็ว - เพื่อ - ความเป็นระเบียบเรียบร้อย - ของบ้านเมือง	กว้าง 4 ม. ยาว 850 ม. หนา 0.15 ม.	1,000,000 (งบ อบจ.)	1,000,000 (งบ อบจ.)	1,000,000 (งบ อบจ.)	1,000,000 (งบ อบจ.)	จำนวนของถนนที่เป็นเส้นทางการหลักเชื่อมระหว่างตำบล อำเภอ และจังหวัด ได้รับการก่อสร้าง/ปรับปรุง	- ประชาชนได้รับความสะดวก รวดเร็วในการใช้เส้นทางคมนาคมและมีความเป็นระเบียบเรียบร้อย	สำนักงานการช่าง	
638	ก่อสร้างถนน คสล. เชื่อมระหว่างตำบล สายทาง บ้านแสนตอ ม.11 ต.โนนค้อ อ.โนนคูณ จ.ศรีสะเกษ - เขต ต.โนนกลาง อ.สำโรง จ.อุบลราชธานี 14.929380N,104.720231E - 14.928488N,104.720188E	- เพื่อให้ประชาชนทั่วไป สบายใจ - ไปได้สะดวกรวดเร็ว - เพื่อ - ความเป็นระเบียบเรียบร้อย - ของบ้านเมือง	กว้าง 5 ม. ยาว 480 ม. หนา 0.15 ม.	1,500,000 (งบ อบจ.)	1,500,000 (งบ อบจ.)	1,500,000 (งบ อบจ.)	1,500,000 (งบ อบจ.)	จำนวนของถนนที่เป็นเส้นทางการหลักเชื่อมระหว่างตำบล อำเภอ และจังหวัด ได้รับการก่อสร้าง/ปรับปรุง	- ประชาชนได้รับความสะดวก รวดเร็วในการใช้เส้นทางคมนาคมและมีความเป็นระเบียบเรียบร้อย	สำนักงานการช่าง	

ก. ยุทธศาสตร์ที่ 1 พัฒนาโครงสร้างพื้นฐานและการยกระดับสินค้าการเกษตร การค้า และการท่องเที่ยวให้ได้มาตรฐานและแข่งขันได้

ข. ยุทธศาสตร์การพัฒนาขององค์กรปกครองส่วนท้องถิ่นในเขตที่ 1 การพัฒนาโครงสร้างพื้นฐาน ทรัพยากรธรรมชาติและสิ่งแวดล้อม

2 ยุทธศาสตร์ที่ 2 การพัฒนาทรัพยากรธรรมชาติและสิ่งแวดล้อม

2.1 ด้านบริการชุมชนและสังคม แผนงานและชุมชน

ที่	โครงการ	วัตถุประสงค์	เป้าหมาย (ผลผลิตของ โครงการ)	งบประมาณและที่ผ่านมา					ตัวชี้วัด (KPI)	ผลที่คาดว่าจะได้รับ	หน่วยงาน รับผิดชอบ หลัก
				2561 (บาท)	2562 (บาท)	2563 (บาท)	2564 (บาท)	2565 (บาท)			
639	ก่อสร้างถนน คสล. เชื่อมระหว่างตำบล สายทาง บ้านโนนคูณ ม.2 - บ้านหนองสำราญ ม.8 ต.โนนค้อ - บ้านหนองตลาด ม.4 ต.เหล่าแก้ว อ.โนนคูณ จ.ศรีสะเกษ 14.907574N,104.700048E - 14.904074N,104.669223E	- เพื่อให้ประชาชนทั่วไป สบาย ไปมาได้สะดวกรวดเร็ว - เพื่อ ความเป็นระเบียบเรียบร้อย ของบ้านเมือง	กว้าง 5 ม. ยาว 312 ม. หนา 0.15 ม.		1,000,000 (งบ อบจ.)				จำนวนของถนนที่เป็น เส้นทางหลักเชื่อมระหว่าง ตำบล อำเภอ และจังหวัด ได้รับการก่อสร้าง/ปรับปรุง	- ประชาชนได้รับความสะดวก รวดเร็วในการใช้เส้นทาง คมนาคมและมีความเป็น ระเบียบเรียบร้อย	สำนักงาน ช่าง
640	ก่อสร้างถนน คสล. เชื่อมระหว่างตำบล สายทาง บ้านร่องแก้ว ม.12 ต.โนนค้อ - บ้านหนองตลาด ม.4 ต.เหล่าแก้ว อ.โนนคูณ จ.ศรีสะเกษ	- เพื่อให้ประชาชนทั่วไป สบาย ไปมาได้สะดวกรวดเร็ว - เพื่อ ความเป็นระเบียบเรียบร้อย ของบ้านเมือง	กว้าง 5 ม. ยาว 1,400 ม. หนา 0.15 ม.		1,400,000 (งบ อบจ.)	1,400,000 (งบ อบจ.)	1,400,000 (งบ อบจ.)	จำนวนของถนนที่เป็น เส้นทางหลักเชื่อมระหว่าง ตำบล อำเภอ และจังหวัด ได้รับการก่อสร้าง/ปรับปรุง	- ประชาชนได้รับความสะดวก รวดเร็วในการใช้เส้นทาง คมนาคมและมีความเป็น ระเบียบเรียบร้อย	สำนักงาน ช่าง	
641	ก่อสร้างถนน คสล. เชื่อมระหว่างตำบล สายทาง บ้านหนองสำราญ ม.8 ต.โนนค้อ - บ้านหนองตลาด ม.4 ต.เหล่าแก้ว อ.โนนคูณ จ.ศรีสะเกษ 14.901289N,104.697140E - 14.897183N,104.674894E	- เพื่อให้ประชาชนทั่วไป สบาย ไปมาได้สะดวกรวดเร็ว - เพื่อ ความเป็นระเบียบเรียบร้อย ของบ้านเมือง	กว้าง 5 ม. ยาว 2,800 ม. หนา 0.15 ม.		2,800,000 (งบอุดหนุน)	2,800,000 (งบอุดหนุน)	2,800,000 (งบอุดหนุน)	จำนวนของถนนที่เป็น เส้นทางหลักเชื่อมระหว่าง ตำบล อำเภอ และจังหวัด ได้รับการก่อสร้าง/ปรับปรุง	- ประชาชนได้รับความสะดวก รวดเร็วในการใช้เส้นทาง คมนาคมและมีความเป็น ระเบียบเรียบร้อย	สำนักงาน ช่าง	

รายละเอียดโครงการพัฒนา

แผนพัฒนาท้องถิ่น (พ.ศ. 2561 - 2565)

แบบ ผ 02

องค์การบริหารส่วนจ.ศรีสะเกษ

ก. ยุทธศาสตร์ที่ 1 พัฒนาโครงสร้างพื้นฐานและการยกระดับสินค้าการเกษตร การค้า และการท่องเที่ยวให้ได้มาตรฐานและแข่งขันได้

ข. ยุทธศาสตร์การพัฒนาระบบโครงสร้างพื้นฐาน ที่ 1 การพัฒนาโครงสร้างพื้นฐาน ทรพยากรธรรมชาติและสิ่งแวดล้อม

2 ยุทธศาสตร์ที่ 2 การพัฒนาทรัพยากรธรรมชาติและสิ่งแวดล้อม

2.1 ด้านบริการชุมชนและสังคม แผนงานเฉพาะและชุมชน

ที่	โครงการ	วัตถุประสงค์	เป้าหมาย (ผลผลิตของ โครงการ)	งบประมาณและที่ผ่านมา					ตัวชี้วัด (KPI)	ผลที่คาดว่าจะได้รับ	หน่วยงาน รับผิดชอบ หลัก
				2561 (บาท)	2562 (บาท)	2563 (บาท)	2564 (บาท)	2565 (บาท)			
642	ก่อสร้างถนน คสล. เชื่อมระหว่างตำบล สายทาง บ้านหนองกุง ม.1 - บ้านโนนรัง ม.4 - บ้านหนองแวงใต้ ม.10 ต.หนองกุง อ.โนนคูณ จ.ศรีสะเกษ - เขต.โคกสว่าง อ.สำโรง จ.อุบลราชธานี 14.891400N,104.771495E - 14.891408N,104.793537E	- เพื่อให้ประชาชนทั่วไป สบาย ไปมาได้สะดวกรวดเร็ว - เพื่อ ความเป็นระเบียบเรียบร้อย ของบ้านเมือง	กว้าง 6 ม. ยาว 2,400 ม. หนา 0.15 ม.	2,900,000 (งบอุดหนุน)	2,900,000 (งบอุดหนุน)	2,900,000 (งบอุดหนุน)	2,900,000 (งบอุดหนุน)	จำนวนของถนนที่เป็น เส้นทางหลักเชื่อมระหว่าง ตำบล อำเภอ และจังหวัด ที่ได้รับการก่อสร้าง/ปรับปรุง	- ประชาชนได้รับความสะดวก รวดเร็วในการใช้เส้นทาง คมนาคมและมีความเป็น ระเบียบเรียบร้อย	สำนักงาน สำนักงานช่าง	
643	ก่อสร้างถนน คสล. เชื่อมระหว่างตำบล สายทาง บ้านสนามชัย ม.12 ต.หนองกุง - บ้านโคก ม.13 ต.โนนค้อ อ.โนนคูณ จ.ศรีสะเกษ 14.905901N,104.739064E - 14.895435N,104.754372E	- เพื่อให้ประชาชนทั่วไป สบาย ไปมาได้สะดวกรวดเร็ว - เพื่อ ความเป็นระเบียบเรียบร้อย ของบ้านเมือง	กว้าง 5 ม. ยาว 2,050 ม. หนา 0.15 ม.	2,100,000 (งบ อบจ.)	2,100,000 (งบ อบจ.)	2,100,000 (งบ อบจ.)	2,100,000 (งบ อบจ.)	จำนวนของถนนที่เป็น เส้นทางหลักเชื่อมระหว่าง ตำบล อำเภอ และจังหวัด ที่ได้รับการก่อสร้าง/ปรับปรุง	- ประชาชนได้รับความสะดวก รวดเร็วในการใช้เส้นทาง คมนาคมและมีความเป็น ระเบียบเรียบร้อย	สำนักงาน สำนักงานช่าง	
644	ก่อสร้างถนน คสล. เชื่อมระหว่างตำบล สายทาง ทางหลวงแผ่นดินหมายเลข 2085 - บ้านหัวเหล่า ม.6 ต.บ.ก - บ้านลาข้อม ม.4 ต.โพธิ์ อ.โนนคูณ จ.ศรีสะเกษ 14.953289N,104.626921E - 14.951856N,104.617160E	- เพื่อให้ประชาชนทั่วไป สบาย ไปมาได้สะดวกรวดเร็ว - เพื่อ ความเป็นระเบียบเรียบร้อย ของบ้านเมือง	กว้าง 4 ม. ยาว 1,300 ม. หนา 0.15 ม.	1,100,000 (งบ อบจ.)	1,100,000 (งบ อบจ.)	1,100,000 (งบ อบจ.)	1,100,000 (งบ อบจ.)	จำนวนของถนนที่เป็น เส้นทางหลักเชื่อมระหว่าง ตำบล อำเภอ และจังหวัด ที่ได้รับการก่อสร้าง/ปรับปรุง	- ประชาชนได้รับความสะดวก รวดเร็วในการใช้เส้นทาง คมนาคมและมีความเป็น ระเบียบเรียบร้อย	สำนักงาน สำนักงานช่าง	

ก. ยุทธศาสตร์ที่ 1 พัฒนาโครงสร้างพื้นฐานและการยกระดับสินค้าการเกษตร การค้า และการท่องเที่ยวให้ได้มาตรฐานและแข่งขันได้

ข. ยุทธศาสตร์การพัฒนาขององค์กรปกครองส่วนท้องถิ่นในเขตต.ที่ 1 การพัฒนาโครงสร้างพื้นฐาน ทรัพยากรธรรมชาติและสิ่งแวดล้อม

2 ยุทธศาสตร์ที่ 2 การพัฒนาทรัพยากรธรรมชาติและสิ่งแวดล้อม

2.1 ด้านบริการชุมชนและสังคม แผนงานและประชุมชน

ที่	โครงการ	วัตถุประสงค์	เป้าหมาย (ผลผลิตของโครงการ)	งบประมาณและที่ผ่านมา					ตัวชี้วัด (KPI)	ผลที่คาดว่าจะได้รับ	หน่วยงานรับผิดชอบหลัก
				2561 (บาท)	2562 (บาท)	2563 (บาท)	2564 (บาท)	2565 (บาท)			
645	ก่อสร้างถนน คสล. เชื่อมระหว่างตำบล สายทาง บ้านโนนสมบูรณ์ ม.13 - บ้านหนองแวง ม.10 ต.หนองสูง อ.โนนคูณ จ.ศรีสะเกษ - เขต ต.โคกสว่าง อ.สำโรง จ.อุบลราชธานี 14.855693N,104.808226E - 14.870317N,104.80703E	- เพื่อให้ประชาชนทั่วไป สบายไปมาได้สะดวกรวดเร็ว - เพื่อความเรียบร้อยเรียบร้อยของบ้านเมือง	กว้าง 5 ม. ยาว 1.600 ม. หนา 0.15 ม.	1,600,000 (งบ อบจ.)	1,600,000 (งบ อบจ.)	1,600,000 (งบ อบจ.)	1,600,000 (งบ อบจ.)	1,600,000 (งบ อบจ.)	จำนวนของถนนที่เป็นเส้นทางหลักเชื่อมระหว่างตำบล อำเภอ และจังหวัด ได้รับการก่อสร้าง/ปรับปรุง	- ประชาชนได้รับความสะดวกรวดเร็วในการใช้เส้นทางคมนาคมและมีความเป็นระเบียบเรียบร้อย	สำนักงานการช่าง
646	ก่อสร้างถนน คสล. เชื่อมระหว่างตำบล สายทาง บ้านหนองหิน ม.6 ต.หนองสูง - บ้านโคกสะอาด ม.7 ต.โนนค้อ อ.โนนคูณ จ.ศรีสะเกษ 14.846219N,104.754488E - 14.848293N,104.760091E	- เพื่อให้ประชาชนทั่วไป สบายไปมาได้สะดวกรวดเร็ว - เพื่อความเรียบร้อยเรียบร้อยของบ้านเมือง	กว้าง 5 ม. ยาว 630 ม. หนา 0.15 ม.				1,000,000 (งบ อบจ.)	900,000 (งบ อบจ.)	จำนวนของถนนที่เป็นเส้นทางหลักเชื่อมระหว่างตำบล อำเภอ และจังหวัด ได้รับการก่อสร้าง/ปรับปรุง	- ประชาชนได้รับความสะดวกรวดเร็วในการใช้เส้นทางคมนาคมและมีความเป็นระเบียบเรียบร้อย	สำนักงานการช่าง
647	ก่อสร้างถนน คสล. เชื่อมระหว่างตำบล สายทาง บ้านโนนคูณ ม.2 - บ้านหนองสำราญ ม.8 ต.โนนค้อ - เขต ต.บ.ก อ.โนนคูณ จ.ศรีสะเกษ 14.911669N,104.702486E - 14.915416N,104.705725E	- เพื่อให้ประชาชนทั่วไป สบายไปมาได้สะดวกรวดเร็ว - เพื่อความเรียบร้อยเรียบร้อยของบ้านเมือง	กว้าง 5 ม. ยาว 520 ม. หนา 0.15 ม.				1,600,000 (งบ อบจ.)	1,600,000 (งบ อบจ.)	จำนวนของถนนที่เป็นเส้นทางหลักเชื่อมระหว่างตำบล อำเภอ และจังหวัด ได้รับการก่อสร้าง/ปรับปรุง	- ประชาชนได้รับความสะดวกรวดเร็วในการใช้เส้นทางคมนาคมและมีความเป็นระเบียบเรียบร้อย	สำนักงานการช่าง

รายละเอียดโครงการพัฒนา

แผนพัฒนาท้องถิ่น (พ.ศ. 2561 - 2565)

แบบ ผ 02

องค์การบริหารส่วนจ.ศรีสะเกษ

ก. ยุทธศาสตร์ที่ 1 พัฒนาโครงสร้างพื้นฐานและการยกระดับสินค้าการเกษตร การค้า และการท่องเที่ยวให้ได้มาตรฐานและแข่งขันได้

ข. ยุทธศาสตร์การพัฒนาขององค์กรปกครองส่วนท้องถิ่นในเขตที่ 1 การพัฒนาโครงสร้างพื้นฐาน ทรพยากรธรรมชาติและสิ่งแวดล้อม

2 ยุทธศาสตร์ที่ 2 การพัฒนาทรัพยากรธรรมชาติและสิ่งแวดล้อม

2.1 ด้านบริการชุมชนและสังคม แผนงานและชุมชน

ที่	โครงการ	วัตถุประสงค์	เป้าหมาย (ผลผลิตของโครงการ)	งบประมาณและที่ผ่านมา				ตัวชี้วัด (KPI)	ผลที่คาดว่าจะได้รับ	หน่วยงานรับผิดชอบหลัก
				2561 (บาท)	2562 (บาท)	2563 (บาท)	2564 (บาท)			
648	ก่อสร้างถนน คสล. เชื่อมระหว่างตำบล สายทางบ้านโนนคูณ ม.2 - บ้านหนองสำราญ ม.8 ต.โนนค้อ - เขต ท.หนองสูงเหนือ อ.โนนคูณ จ.ศรีสะเกษ (ช่วงที่ 1) 14.915416N,104.705725E - 14.911669N,104.702486E	- เพื่อให้ประชาชนทั่วไป สบายใจ - ไม่มาได้สะดวกรวดเร็ว - เพื่อ - ความเป็นระเบียบเรียบร้อย - ของบ้านเมือง	กว้าง 5 ม. ยาว 520 ม. หนา 0.15 ม.	1,600,000 (งบ อบจ.)				จำนวนของถนนที่เป็น เส้นทางหลักเชื่อมระหว่าง ตำบล อำเภอ และจังหวัด ที่ได้รับการก่อสร้าง/ปรับปรุง	- ประชาชนได้รับความสะดวก รวดเร็วในการใช้เส้นทาง คมนาคมและมีความเป็น ระเบียบเรียบร้อย	สำนักงานช่าง
649	ก่อสร้างถนน คสล. เชื่อมระหว่างตำบล สายทางบ้านโนนคูณ ม.2 - บ้านหนองสำราญ ม.8 ต.โนนค้อ - เขต ท.หนองสูงเหนือ อ.โนนคูณ จ.ศรีสะเกษ (ช่วงที่ 2) 14.907574N,104.700048E - 14.904074N,104.699223E	- เพื่อให้ประชาชนทั่วไป สบายใจ - ไม่มาได้สะดวกรวดเร็ว - เพื่อ - ความเป็นระเบียบเรียบร้อย - ของบ้านเมือง	กว้าง 5 ม. ยาว 395 ม. หนา 0.15 ม.	1,200,000 (งบ อบจ.)				จำนวนของถนนที่เป็น เส้นทางหลักเชื่อมระหว่าง ตำบล อำเภอ และจังหวัด ที่ได้รับการก่อสร้าง/ปรับปรุง	- ประชาชนได้รับความสะดวก รวดเร็วในการใช้เส้นทาง คมนาคมและมีความเป็น ระเบียบเรียบร้อย	สำนักงานช่าง
650	ซ่อมปรับปรุงถนนลูกรัง เชื่อมระหว่างตำบล สาย ทางบ้านหยอด ม.3. เหล่ากาชาป - เขต ต.โพธิ์ อ.โนนคูณ จ.ศรีสะเกษ 14.084296N,104.657004E - 14.882931N,104.656221E	- เพื่อให้ประชาชนทั่วไป สบายใจ - ไม่มาได้สะดวกรวดเร็ว - เพื่อ - ความเป็นระเบียบเรียบร้อย - ของบ้านเมือง	กว้าง 4 ม. ยาว 2,600 ม. หนา 0.10 ม.	600,000 (งบ อบจ.)				จำนวนของถนนที่เป็น เส้นทางหลักเชื่อมระหว่าง ตำบล อำเภอ และจังหวัด ที่ได้รับการก่อสร้าง/ปรับปรุง	- ประชาชนได้รับความสะดวก รวดเร็วในการใช้เส้นทาง คมนาคมและมีความเป็น ระเบียบเรียบร้อย	สำนักงานช่าง

ก. ยุทธศาสตร์ที่ 1 พัฒนาโครงสร้างพื้นฐานและการยกระดับสินค้าการเกษตร การค้า และการท่องเที่ยวให้ได้มาตรฐานและแข่งขันได้

ข. ยุทธศาสตร์การพัฒนาขององค์กรปกครองส่วนท้องถิ่นในเขตต.ที่ 1 การพัฒนาโครงสร้างพื้นฐาน ทรพยากรธรรมชาติและสิ่งแวดล้อม

2 ยุทธศาสตร์ที่ 2 การพัฒนาทรัพยากรธรรมชาติและสิ่งแวดล้อม

2.1 ด้านบริการชุมชนและสังคม แผนงานและชุมชน

ที่	โครงการ	วัตถุประสงค์	เป้าหมาย (ผลผลิตของโครงการ)	งบประมาณและที่ผ่านมา					ตัวชี้วัด (KPI)	ผลที่คาดว่าจะได้รับ	หน่วยงานรับผิดชอบหลัก
				2561 (บาท)	2562 (บาท)	2563 (บาท)	2564 (บาท)	2565 (บาท)			
651	ซ่อมปรับปรุงถนนลูกรัง เชื่อมระหว่างตำบล สายทางบ้านสามชัย ม.12 - บ้านบักใหญ่ ม.16 ต.หนองสูง อ.โนนคูณ จ.ศรีสะเกษ - เขต อ.สำโรง จ.อุบลราชธานี 14.876958N,104.803807E - 14.883343N,104.762103E	- เพื่อให้ประชาชนทั่วไป สบายไปมาได้สะดวกรวดเร็ว - เพื่อความเรียบร้อยเรียบร้อยของบ้านเมือง	กว้าง 5 ม. ยาว 4,900 ม. หนา 0.10 ม.				1,700,000 (งบ อบจ.)	จำนวนของถนนที่เป็นเส้นทางการหลักเชื่อมระหว่างตำบล อำเภอ และจังหวัด ได้รับการก่อสร้าง/ปรับปรุง	- ประชาชนได้รับความสะดวกรวดเร็วในการใช้เส้นทางคมนาคมและมีความเป็นระเบียบเรียบร้อย	สำนักงานการช่าง	
652	ซ่อมปรับปรุงถนนหินคลุก เชื่อมระหว่างตำบล สายทางบ้านหนองมะเกลือ ม.3 ต.โนนค้อ - บ้านหนองสนม ม.1 ต.เหล่ากวาง อ.โนนคูณ จ.ศรีสะเกษ 14.875506N,104.662575E - 14.884438N,104.689001E	- เพื่อให้ประชาชนทั่วไป สบายไปมาได้สะดวกรวดเร็ว - เพื่อความเรียบร้อยเรียบร้อยของบ้านเมือง	กว้าง 5 ม. ยาว 2,900 ม. หนา 0.10 ม.				1,200,000 (งบ อบจ.)	จำนวนของถนนที่เป็นเส้นทางการหลักเชื่อมระหว่างตำบล อำเภอ และจังหวัด ได้รับการก่อสร้าง/ปรับปรุง	- ประชาชนได้รับความสะดวกรวดเร็วในการใช้เส้นทางคมนาคมและมีความเป็นระเบียบเรียบร้อย	สำนักงานการช่าง	
653	ซ่อมปรับปรุงถนนหินคลุก เชื่อมระหว่างตำบล สายทางบ้านหนองมะเกลือ ม.3 ต.โนนค้อ - บ้านหนองตลาด ม.4 ต.เหล่ากวาง อ.โนนคูณ จ.ศรีสะเกษ 14.896279N,104.671446E - 14.885990N,104.689424E	- เพื่อให้ประชาชนทั่วไป สบายไปมาได้สะดวกรวดเร็ว - เพื่อความเรียบร้อยเรียบร้อยของบ้านเมือง	กว้าง 5 ม. ยาว 2,000 ม. หนา 0.10 ม.				1,200,000 (งบ อบจ.)	จำนวนของถนนที่เป็นเส้นทางการหลักเชื่อมระหว่างตำบล อำเภอ และจังหวัด ได้รับการก่อสร้าง/ปรับปรุง	- ประชาชนได้รับความสะดวกรวดเร็วในการใช้เส้นทางคมนาคมและมีความเป็นระเบียบเรียบร้อย	สำนักงานการช่าง	

ก. ยุทธศาสตร์ที่ 1 พัฒนาก่อสร้างพื้นฐานและยกระดับสินค้าการเกษตร การค้า และการท่องเที่ยวให้ได้มาตรฐานและแข่งขันได้

ข. ยุทธศาสตร์การพัฒนาขององค์กรปกครองส่วนท้องถิ่นในเขตต.ที่ 1 การพัฒนาโครงสร้างพื้นฐาน ทรัพยากรธรรมชาติและสิ่งแวดล้อม

2 ยุทธศาสตร์ที่ 2 การพัฒนาทรัพยากรธรรมชาติและสิ่งแวดล้อม

2.1 ด้านบริการชุมชนและสังคม แผนงานและชุมชน

ที่	โครงการ	วัตถุประสงค์	เป้าหมาย (ผลผลิตของโครงการ)	งบประมาณและที่ผ่านมา				ตัวชี้วัด (KPI)	ผลที่คาดว่าจะได้รับ	หน่วยงานรับผิดชอบหลัก
				2561 (บาท)	2562 (บาท)	2563 (บาท)	2564 (บาท)			
654	อ.โนนคูณ ก่อสร้างถนน คสล.เชื่อมระหว่างตำบล สายทางสามแยกศาลาแดง บ้านผักขี้ใหญ่ ม.3 ต.โพธิ์ - บ้านเหล่าฝ้าย ม.6 ต.เหล่ากาบัง อ.โนนคูณ จ.ศรีสะเกษ	- เพื่อให้ประชาชนทั่วไป สบาย ไปมาได้สะดวกรวดเร็ว - เพื่อ ความเป็นระเบียบเรียบร้อย ของบ้านเมือง	กว้าง 5 ม. ยาว 397 ม. หนา 0.15 ม.		1,200,000 (งบ อบจ.)			จำนวนของถนนที่เป็น เส้นทางหลักเชื่อมระหว่าง ตำบล อำเภอ และจังหวัด ที่ได้รับการก่อสร้าง/ปรับปรุง	- ประชาชนได้รับความสะดวก รวดเร็วในการใช้เส้นทาง คมนาคมและมีความเป็น ระเบียบเรียบร้อย	สำนักงาน ราชการ
655	ก่อสร้างถนน คสล.เชื่อมระหว่างตำบล สายทางบ้านทุ่งรวงทอง ม.5 ต.โพธิ์ - บ้านหนองดินแดง ม.12 อ.โนนคูณ จ.ศรีสะเกษ	- เพื่อให้ประชาชนทั่วไป สบาย ไปมาได้สะดวกรวดเร็ว - เพื่อ ความเป็นระเบียบเรียบร้อย ของบ้านเมือง	กว้าง 5 ม. ยาว 400 ม. หนา 0.15 ม.		1,200,000 (งบ อบจ.)		จำนวนของถนนที่เป็น เส้นทางหลักเชื่อมระหว่าง ตำบล อำเภอ และจังหวัด ที่ได้รับการก่อสร้าง/ปรับปรุง	- ประชาชนได้รับความสะดวก รวดเร็วในการใช้เส้นทาง คมนาคมและมีความเป็น ระเบียบเรียบร้อย	สำนักงาน ราชการ	
656	ก่อสร้างถนน คสล.เชื่อมระหว่างตำบล สายทางบ้านผักขี้ใหญ่ ม.3 ต.โพธิ์ - บ้านหัวท้าว ม.6 ต.บ. อ.โนนคูณ จ.ศรีสะเกษ	- เพื่อให้ประชาชนทั่วไป สบาย ไปมาได้สะดวกรวดเร็ว - เพื่อ ความเป็นระเบียบเรียบร้อย ของบ้านเมือง	กว้าง 5-6 ม. ยาว 1,632 ม. หนา 0.15 ม.		2,000,000 (งบ อบจ.)	2,000,000 (งบ อบจ.)	1,000,000 (งบ อบจ.)	จำนวนของถนนที่เป็น เส้นทางหลักเชื่อมระหว่าง ตำบล อำเภอ และจังหวัด ที่ได้รับการก่อสร้าง/ปรับปรุง	- ประชาชนได้รับความสะดวก รวดเร็วในการใช้เส้นทาง คมนาคมและมีความเป็น ระเบียบเรียบร้อย	สำนักงาน ราชการ

ก. ยุทธศาสตร์ที่ 1 พัฒนาโครงสร้างพื้นฐานและการยกระดับสินค้าการเกษตร การค้า และการท่องเที่ยวให้ได้มาตรฐานและแข่งขันได้

ข. ยุทธศาสตร์การพัฒนาขององค์กรปกครองส่วนท้องถิ่นในเขตที่ 1 การพัฒนาโครงสร้างพื้นฐาน ทรพยากรธรรมชาติและสิ่งแวดล้อม

2 ยุทธศาสตร์ที่ 2 การพัฒนาทรัพยากรธรรมชาติและสิ่งแวดล้อม

2.1 ด้านบริการชุมชนและสังคม แผนงานและชุมชน

ที่	โครงการ	วัตถุประสงค์	เป้าหมาย (ผลผลิตของโครงการ)	งบประมาณและที่ผ่านมา					ตัวชี้วัด (KPI)	ผลที่คาดว่าจะได้รับ	หน่วยงานรับผิดชอบหลัก
				2561 (บาท)	2562 (บาท)	2563 (บาท)	2564 (บาท)	2565 (บาท)			
657	ซ่อมปรับปรุงถนนหินคลุก เชื่อมระหว่างตำบล สายทางบ้านโนนยาง ม.7 ต.โพธิ์ - บ้านร่องเก่า ม.12 ต.โนนค้อ อ.โนนคูณ จ.ศรีสะเกษ 14.920715N,104.683807E - 14.927060N,104.674401E	- เพื่อให้ประชาชนทั่วไป สบายใจ - ไม่มาได้สะดวกรวดเร็ว - เพื่อ ความเป็นระเบียบเรียบร้อย ของบ้านเมือง	กว้าง 4 ม. ยาว 1,300 ม. หนา 0.10 ม.		1,300,000 (งบ อบจ.)				จำนวนของถนนที่เป็น เส้นทางหลักเชื่อมระหว่าง ตำบล อำเภอ และจังหวัด ที่ได้รับการก่อสร้าง/ปรับปรุง	- ประชาชนได้รับความสะดวก รวดเร็วในการใช้เส้นทาง คมนาคมและมีความเป็น ระเบียบเรียบร้อย	สำนักงานช่าง
658	ซ่อมปรับปรุงถนนหินคลุก เชื่อมระหว่างตำบล สายทางบ้านก้อนแก้ว ม.3 ต.หนองงู อ.โนนคูณ จ.ศรีสะเกษ - เขต อ.สำโรง จ.อุบลราชธานี 14.912333N,104.757435E - 14.921059N,104.760782E	- เพื่อให้ประชาชนทั่วไป สบายใจ - ไม่มาได้สะดวกรวดเร็ว - เพื่อ ความเป็นระเบียบเรียบร้อย ของบ้านเมือง	กว้าง 4 ม. ยาว 1,000 ม. หนา 0.10 ม.		1,000,000 (งบ อบจ.)				จำนวนของถนนที่เป็น เส้นทางหลักเชื่อมระหว่าง ตำบล อำเภอ และจังหวัด ที่ได้รับการก่อสร้าง/ปรับปรุง	- ประชาชนได้รับความสะดวก รวดเร็วในการใช้เส้นทาง คมนาคมและมีความเป็น ระเบียบเรียบร้อย	สำนักงานช่าง
659	ซ่อมปรับปรุงถนนหินคลุก เชื่อมระหว่างตำบล สายทางบ้านก้อนแก้ว ม.3 - บ้านโนนรัง ม.4 ต.หนองงู อ.โนนคูณ จ.ศรีสะเกษ - เขต ต.ค้อ น้อย อ.สำโรง จ.อุบลราชธานี 14.905945N,104.762430E - 14.893910N,104.793954E	- เพื่อให้ประชาชนทั่วไป สบายใจ - ไม่มาได้สะดวกรวดเร็ว - เพื่อ ความเป็นระเบียบเรียบร้อย ของบ้านเมือง	กว้าง 5 ม. ยาว 4,300 ม. หนา 0.10 ม.		1,100,000 (งบ อบจ.)	1,100,000 (งบ อบจ.)	1,100,000 (งบ อบจ.)	1,100,000 (งบ อบจ.)	จำนวนของถนนที่เป็น เส้นทางหลักเชื่อมระหว่าง ตำบล อำเภอ และจังหวัด ที่ได้รับการก่อสร้าง/ปรับปรุง	- ประชาชนได้รับความสะดวก รวดเร็วในการใช้เส้นทาง คมนาคมและมีความเป็น ระเบียบเรียบร้อย	สำนักงานช่าง



ก. ยุทธศาสตร์ที่ 1 พัฒนาโครงสร้างพื้นฐานและการยกระดับสินค้าการเกษตร การค้า และการท่องเที่ยวให้ได้มาตรฐานและแข่งขันได้

ข. ยุทธศาสตร์การพัฒนาขององค์กรปกครองส่วนท้องถิ่นในเขตที่ 1 การพัฒนาโครงสร้างพื้นฐาน ทรัพยากรธรรมชาติและสิ่งแวดล้อม

2 ยุทธศาสตร์ที่ 2 การพัฒนาทรัพยากรธรรมชาติและสิ่งแวดล้อม

2.1 ด้านบริการชุมชนและสังคม แผนงานคหะและชุมชน

ที่	โครงการ	วัตถุประสงค์	เป้าหมาย (ผลผลิตของโครงการ)	งบประมาณและที่ผ่านมา					ตัวชี้วัด (KPI)	ผลที่คาดว่าจะได้รับ	หน่วยงานรับผิดชอบหลัก
				2561 (บาท)	2562 (บาท)	2563 (บาท)	2564 (บาท)	2565 (บาท)			
660	ซ่อมปรับปรุงถนนหินคลุก เชื่อมระหว่างตำบล สายทางบ้านโพธิ์ ม.1 ต.โพธิ์ - บ้านโนนสวรรค์ ม.10 ต.เหล่าแก้ว อ.โนนคูณ จ.ศรีสะเกษ 14.913083N,104.644349E - 14.885113N,104.633179E	- เพื่อให้ประชาชนทั่วไป สบายใจ - ไม่มาได้สะดวกรวดเร็ว - เพื่อ - ความปลอดภัยเรียบร้อย - ของบ้านเมือง	กว้าง 4 ม. ยาว 2,500 ม. หนา 0.10 ม.	1,200,000 (งบ อบจ.)	1,200,000 (งบ อบจ.)	1,200,000 (งบ อบจ.)	1,200,000 (งบ อบจ.)	จำนวนของถนนที่เป็น เส้นทางหลักเชื่อมระหว่าง ตำบล อำเภอ และจังหวัด ที่ได้รับการก่อสร้าง/ปรับปรุง	- ประชาชนได้รับความสะดวก รวดเร็วในการใช้เส้นทาง คมนาคมและมีความเป็น ระเบียบเรียบร้อย	สำนักงานการช่าง	
661	ซ่อมปรับปรุงถนนหินคลุก เชื่อมระหว่างตำบล สายทางบ้านหนองก่อไหล่ ม.8 ต.โพธิ์ - บ้านเหล่าฝ้าย ม.6 ต.เหล่าแก้ว อ.โนนคูณ จ.ศรีสะเกษ 14.909677N,104.631386E - 14.88598N,104.612690E	- เพื่อให้ประชาชนทั่วไป สบายใจ - ไม่มาได้สะดวกรวดเร็ว - เพื่อ - ความปลอดภัยเรียบร้อย - ของบ้านเมือง	กว้าง 5 ม. ยาว 3,000 ม. หนา 0.10 ม.	1,200,000 (งบ อบจ.)	1,200,000 (งบ อบจ.)	1,200,000 (งบ อบจ.)	1,200,000 (งบ อบจ.)	จำนวนของถนนที่เป็น เส้นทางหลักเชื่อมระหว่าง ตำบล อำเภอ และจังหวัด ที่ได้รับการก่อสร้าง/ปรับปรุง	- ประชาชนได้รับความสะดวก รวดเร็วในการใช้เส้นทาง คมนาคมและมีความเป็น ระเบียบเรียบร้อย	สำนักงานการช่าง	
662	ซ่อมปรับปรุงถนนหินคลุก เชื่อมระหว่างตำบล สายทางบ้านหนองปลาเชิงเหนือ ม.2 ต.โพธิ์ - บ้านผักขะน้อย ม.9 ต.บก อ.โนนคูณ จ.ศรีสะเกษ 14.924648N,104.627119E - 14.953290N,104.626910E	- เพื่อให้ประชาชนทั่วไป สบายใจ - ไม่มาได้สะดวกรวดเร็ว - เพื่อ - ความปลอดภัยเรียบร้อย - ของบ้านเมือง	กว้าง 4 ม. ยาว 4,100 ม. หนา 0.10 ม.	1,300,000 (งบ อบจ.)	1,300,000 (งบ อบจ.)	1,300,000 (งบ อบจ.)	1,300,000 (งบ อบจ.)	จำนวนของถนนที่เป็น เส้นทางหลักเชื่อมระหว่าง ตำบล อำเภอ และจังหวัด ที่ได้รับการก่อสร้าง/ปรับปรุง	- ประชาชนได้รับความสะดวก รวดเร็วในการใช้เส้นทาง คมนาคมและมีความเป็น ระเบียบเรียบร้อย	สำนักงานการช่าง	

ก. ยุทธศาสตร์ที่ 1 พัฒนาโครงสร้างพื้นฐานและการยกระดับสินค้าการเกษตร การค้า และการท่องเที่ยวให้ได้มาตรฐานและแข่งขันได้

ข. ยุทธศาสตร์การพัฒนาขององค์กรปกครองส่วนท้องถิ่นในเขตที่ 1 การพัฒนาโครงสร้างพื้นฐาน ทรัพยากรธรรมชาติและสิ่งแวดล้อม

2 ยุทธศาสตร์ที่ 2 การพัฒนาทรัพยากรธรรมชาติและสิ่งแวดล้อม

2.1 ด้านบริการชุมชนและสังคม แผนงานและชุมชน

ที่	โครงการ	วัตถุประสงค์	เป้าหมาย (ผลผลิตของ โครงการ)	งบประมาณและที่ผ่านมา					ตัวชี้วัด (KPI)	ผลที่คาดว่าจะได้รับ	หน่วยงาน รับผิดชอบ หลัก
				2561 (บาท)	2562 (บาท)	2563 (บาท)	2564 (บาท)	2565 (บาท)			
663	ซ่อมปรับปรุงถนนหินคลุก เชื่อมระหว่างตำบล สายทางบ้านนาเมือง ม.2 - บ้านหนองสนมใต้ ม. 11 ต.เหล่ากวาง - เขต ต.โพธิ์ อ.โนนคูณ จ.ศรีสะเกษ 14.867605 N,104.646968 E- 14.874073 N,104.656249 E	- เพื่อให้ประชาชนทั่วไป สบาย ไปมาได้สะดวกรวดเร็ว - เพื่อ ความเป็นระเบียบเรียบร้อย ของบ้านเมือง	กว้าง 5.00 ม. ยาว 4,200 ม.		1,400,000 (งบ อบจ.)				จำนวนของถนนที่เป็น เส้นทางหลักเชื่อมระหว่าง ตำบล อำเภอ และจังหวัด ที่ได้รับการก่อสร้าง/ปรับปรุง	- ประชาชนได้รับความสะดวก รวดเร็วในการใช้เส้นทาง คมนาคมและมีความเป็น ระเบียบเรียบร้อย	สำนักงาน ราชการ
664	ก่อสร้างท่อลอดเหลี่ยม (box culvert) สายทางบ้านเขาอะนัง ม.4 ต.หนองงูเหลือม อ. เบญจลักษ์ จ.ศรีสะเกษ พิกัดเริ่มต้น 14.845471 N , 104.6444611 E	- เพื่อให้ประชาชนทั่วไป สบาย ไปมาได้สะดวกรวดเร็ว - เพื่อ ความเป็นระเบียบเรียบร้อย ของบ้านเมือง	กว้าง 2.40 ม. ยาว 2.10 ม. ช่อง 3 ม.		1,000,000 (งบ อบจ.)				จำนวนของถนนที่เป็น เส้นทางหลักเชื่อมระหว่าง ตำบล อำเภอ และจังหวัด ที่ได้รับการก่อสร้าง/ปรับปรุง	- ประชาชนได้รับความสะดวก รวดเร็วในการใช้เส้นทาง คมนาคมและมีความเป็น ระเบียบเรียบร้อย	สำนักงาน ราชการ
665	ก่อสร้างท่อลอดเหลี่ยม (box culvert) สายทางบ้านกขัยม ม.3 ต.หนองงูเหลือม อ. เบญจลักษ์ จ.ศรีสะเกษ พิกัดเริ่มต้น 14.808308 N , 104.646876 E	- เพื่อให้ประชาชนทั่วไป สบาย ไปมาได้สะดวกรวดเร็ว - เพื่อ ความเป็นระเบียบเรียบร้อย ของบ้านเมือง	กว้าง 2.40 ม. ยาว 2.10 ม. ช่อง 3 ม.			1,000,000 (งบ อบจ.)			จำนวนของถนนที่เป็น เส้นทางหลักเชื่อมระหว่าง ตำบล อำเภอ และจังหวัด ที่ได้รับการก่อสร้าง/ปรับปรุง	- ประชาชนได้รับความสะดวก รวดเร็วในการใช้เส้นทาง คมนาคมและมีความเป็น ระเบียบเรียบร้อย	สำนักงาน ราชการ

รายละเอียดโครงการพัฒนา

แบบ ผ 02

แผนพัฒนาท้องถิ่น (พ.ศ. 2561 - 2565)

องค์การบริหารส่วนจ.ศรีสะเกษ

ก. ยุทธศาสตร์ที่ 1 พัฒนาโครงสร้างพื้นฐานและการยกระดับสินค้าการเกษตร การค้า และการท่องเที่ยวให้ได้มาตรฐานและแข่งขันได้

ข. ยุทธศาสตร์การพัฒนาขององค์กรปกครองส่วนท้องถิ่นในเขตจ.ที่ 1 การพัฒนาโครงสร้างพื้นฐาน ทรพยากรธรรมชาติและสิ่งแวดล้อม

2 ยุทธศาสตร์ที่ 2 การพัฒนาทรัพยากรธรรมชาติและสิ่งแวดล้อม

2.1 ด้านบริการชุมชนและสังคม แผนงานเฉพาะและชุมชน

ที่	โครงการ	วัตถุประสงค์	เป้าหมาย (ผลผลิตของ โครงการ)	งบประมาณและที่ผ่านมา					ตัวชี้วัด (KPI)	ผลที่คาดว่าจะได้รับ	หน่วยงาน รับผิดชอบ หลัก
				2561 (บาท)	2562 (บาท)	2563 (บาท)	2564 (บาท)	2565 (บาท)			
666	ก่อสร้างท่อลอดเหลี่ยม (box culvert) สายทางบ้านลำโรงพัตน์ ม.1 ต.ลำโรงพัตน์ อ.ไพรบึง จ.ศรีสะเกษ พิกัดเริ่มต้น 14.716068 N ,104.353993 E พิกัดสิ้นสุด 14.713550 N , 104.379650 E	- เพื่อให้ประชาชนทั่วไป สบาย ไปมาได้สะดวกรวดเร็ว - เพื่อ ความเป็นระเบียบเรียบร้อย ของบ้านเมือง	กว้าง 2.40 ม. ยาว 2.10 ม. ช่อง 3 ม.						จำนวนของถนนที่เป็น เส้นทางหลักเชื่อมระหว่าง ตำบล อำเภอ และจังหวัด ที่ได้รับการก่อสร้าง/ปรับปรุง	- ประชาชนได้รับความสะดวก รวดเร็วในการใช้เส้นทาง คมนาคมและมีความเป็น ระเบียบเรียบร้อย	สำนักงาน หลัก

## รายละเอียดโครงการพัฒนา

แผนพัฒนาท้องถิ่น (พ.ศ.2561 - 2565)

## องค์การบริหารส่วนจังหวัดศรีสะเกษ

ข. ยุทธศาสตร์จังหวัดที่ 1 พัฒนาโครงสร้างพื้นฐานและการยกระดับสินค้าการเกษตร การค้า และการท่องเที่ยวให้ได้มาตรฐานและแข่งขันได้

ข. ยุทธศาสตร์การพัฒนาขององค์กรปกครองส่วนท้องถิ่นในเขตจังหวัดที่ 1 การพัฒนาโครงสร้างพื้นฐาน ทรัพยากรธรรมชาติและสิ่งแวดล้อม

2 ยุทธศาสตร์ที่ 2 การพัฒนาทรัพยากรธรรมชาติและสิ่งแวดล้อม

2.1 ตำบลบริการชุมชนและสังคม แผนงานเกษตรและชุมชน

ที่	โครงการ	วัตถุประสงค์	เป้าหมาย (ผลผลิตของโครงการ)	งบประมาณและที่ผ่านมา					ตัวชี้วัด (KPI)	ผลที่คาดว่าจะได้รับ	หน่วยงานรับผิดชอบหลัก
				2561 (บาท)	2562 (บาท)	2563 (บาท)	2564 (บาท)	2565 (บาท)			
667	ซ่อมปรับปรุงถนนลูกรังเชื่อมระหว่างตำบล สายบ้านค้อ ม.6 ต.เปือย อ.เบ็ญจบุรี - บ้านผือ ม.1 ต.ผือใหญ่ อ.โพธิ์ศรีสุวรรณ จ.ศรีสะเกษ	<ul style="list-style-type: none"> <li>- เพื่อให้ประชาชนทั่วไปสัญจรไปมาได้สะดวกรวดเร็ว</li> <li>- เพื่อความเป็นระเบียบเรียบร้อยของบ้านเมือง</li> </ul>	กว้าง 5 ม. ยาว 4,000 ม.	1,000,000 (งบ อบจ.)					จำนวนของถนนที่เป็นเส้นทางหลักเชื่อมระหว่างตำบล อำเภอ และจังหวัด ได้รับการก่อสร้าง/ปรับปรุง	<ul style="list-style-type: none"> <li>- ประชาชนได้รับความสะดวกรวดเร็วในการใช้เส้นทางคมนาคมและมีความปลอดภัย</li> <li>- ประชาชนเตรียมเรียบร้อย</li> </ul>	สำนักการช่าง
668	ซ่อมปรับปรุงถนนลูกรังเชื่อมระหว่างตำบล สายบ้านค้อ ม.6 ต.เปือย อ.เบ็ญจบุรี - บ้านโนนต้น ม.7 ต.บัวทุ่ง อ.ราษีไศล จ.ศรีสะเกษ	<ul style="list-style-type: none"> <li>- เพื่อให้ประชาชนทั่วไปสัญจรไปมาได้สะดวกรวดเร็ว</li> <li>- เพื่อความเป็นระเบียบเรียบร้อยของบ้านเมือง</li> </ul>	กว้าง 5 ม. ยาว 4,000 ม.	500,000 (งบ อบจ.)					จำนวนของถนนที่เป็นเส้นทางหลักเชื่อมระหว่างตำบล อำเภอ และจังหวัด ได้รับการก่อสร้าง/ปรับปรุง	<ul style="list-style-type: none"> <li>- ประชาชนได้รับความสะดวกรวดเร็วในการใช้เส้นทางคมนาคมและมี</li> <li>- ประชาชนเตรียมเรียบร้อย</li> </ul>	สำนักการช่าง
669	ซ่อมปรับปรุงถนนลูกรังเชื่อมระหว่างตำบล สายบ้านม่วง ม.4 ต.เปือย อ.เบ็ญจบุรี - บ้านหนองผือ ม.8 ต.เสียว อ.โพธิ์ศรีสุวรรณ จ.ศรีสะเกษ	<ul style="list-style-type: none"> <li>- เพื่อให้ประชาชนทั่วไปสัญจรไปมาได้สะดวกรวดเร็ว</li> <li>- เพื่อความเป็นระเบียบเรียบร้อยของบ้านเมือง</li> </ul>	กว้าง 5 ม. ยาว 4,000 ม.	1,000,000 (งบ อบจ.)					จำนวนของถนนที่เป็นเส้นทางหลักเชื่อมระหว่างตำบล อำเภอ และจังหวัด ได้รับการก่อสร้าง/ปรับปรุง	<ul style="list-style-type: none"> <li>- ประชาชนได้รับความสะดวกรวดเร็วในการใช้เส้นทางคมนาคมและมี</li> <li>- ประชาชนเตรียมเรียบร้อย</li> </ul>	สำนักการช่าง

## รายละเอียดโครงการพัฒนา

แผนพัฒนาท้องถิ่น (พ.ศ.2561 - 2565)

## องค์การบริหารส่วนจังหวัดศรีสะเกษ

ข. ยุทธศาสตร์จังหวัดที่ 1 พัฒนาโครงสร้างพื้นฐานและยกระดับสินค้าการเกษตร การค้า และการท่องเที่ยวให้ได้มาตรฐานและแข่งขันได้

ข. ยุทธศาสตร์การพัฒนาขององค์กรปกครองส่วนท้องถิ่นในเขตจังหวัดที่ 1 การพัฒนาโครงสร้างพื้นฐาน ทรัพยากรธรรมชาติและสิ่งแวดล้อม

2 ยุทธศาสตร์ที่ 2 การพัฒนาทรัพยากรธรรมชาติและสิ่งแวดล้อม

2.1 ตำบลบริการชุมชนและสังคม แผนงานคหะและชุมชน

ที่	โครงการ	วัตถุประสงค์	เป้าหมาย (ผลผลิตของโครงการ)	งบประมาณและที่ผ่านมา					ตัวชี้วัด (KPI)	ผลที่คาดว่าจะได้รับ	หน่วยงานรับผิดชอบหลัก
				2561 (บาท)	2562 (บาท)	2563 (บาท)	2564 (บาท)	2565 (บาท)			
670	ซ่อมปรับปรุงถนนลูกรังเชื่อมระหว่างตำบลสายบ้านหนองจูด ม.8 ต.เปือย อ.บึงบูรพ์ - บ้านหัวช้าง ม.1 ต.หัวช้าง อ.อุทุมพรพิสัย จ.ศรีสะเกษ	- เพื่อให้ประชาชนทั่วไปสัญจรไปมาได้สะดวกรวดเร็ว - เพื่อความเป็นระเบียบเรียบร้อยของบ้านเมือง	กว้าง 5 ม. ยาว 4,000 ม.	1,000,000 (งบ อบจ.)					จำนวนของถนนที่เป็นเส้นทางการเชื่อมต่อระหว่างตำบล อำเภอ และจังหวัด ได้รับการก่อสร้าง/ปรับปรุง	- ประชาชนได้รับความสะดวกรวดเร็วในการใช้เส้นทางคมนาคมและมีความปลอดภัย - ประชาชนเตรียมเรียบร้อย	สำนักการช่าง
671	ซ่อมปรับปรุงถนนลูกรังเชื่อมระหว่างตำบลสายทางบ้านเปือย ม.1 ต.เปือย อ.บึงบูรพ์ - บ้านหัวย ม.3 ต.บัวฟุ้ง อ.ราชีศิลป์ จ.ศรีสะเกษ	- เพื่อให้ประชาชนทั่วไปสัญจรไปมาได้สะดวกรวดเร็ว - เพื่อความเป็นระเบียบเรียบร้อยของบ้านเมือง	กว้าง 5 ม. ยาว 4,000 ม.	1,000,000 (งบ อบจ.)					จำนวนของถนนที่เป็นเส้นทางการเชื่อมต่อระหว่างตำบล อำเภอ และจังหวัด ได้รับการก่อสร้าง/ปรับปรุง	- ประชาชนได้รับความสะดวกรวดเร็วในการใช้เส้นทางคมนาคมและมีความปลอดภัย - ประชาชนเตรียมเรียบร้อย	สำนักการช่าง
672	ซ่อมปรับปรุงถนนลูกรังเชื่อมระหว่างตำบลสายบ้านม่วง ม.4 ต.เปือย อ.บึงบูรพ์ - บ้านโคก ม.2 ต.โคก อ.โพธิ์ศรีสุวรรณ จ.ศรีสะเกษ	- เพื่อให้ประชาชนทั่วไปสัญจรไปมาได้สะดวกรวดเร็ว - เพื่อความเป็นระเบียบเรียบร้อยของบ้านเมือง	กว้าง 5 ม. ยาว 4,000 ม.	1,000,000 (งบ อบจ.)					จำนวนของถนนที่เป็นเส้นทางการเชื่อมต่อระหว่างตำบล อำเภอ และจังหวัด ได้รับการก่อสร้าง/ปรับปรุง	- ประชาชนได้รับความสะดวกรวดเร็วในการใช้เส้นทางคมนาคมและมีความปลอดภัย - ประชาชนเตรียมเรียบร้อย	สำนักการช่าง

## รายละเอียดโครงการพัฒนา

แผนพัฒนาท้องถิ่น (พ.ศ.2561 - 2565)

## องค์การบริหารส่วนจังหวัดศรีสะเกษ

ข. ยุทธศาสตร์จังหวัดที่ 1 พัฒนาโครงสร้างพื้นฐานและการยกระดับสินค้าการเกษตร การค้า และการท่องเที่ยวให้ได้มาตรฐานและแข่งขันได้

ข. ยุทธศาสตร์การพัฒนาขององค์กรปกครองส่วนท้องถิ่นในเขตจังหวัดที่ 1 การพัฒนาโครงสร้างพื้นฐาน ทรัพยากรธรรมชาติและสิ่งแวดล้อม

2 ยุทธศาสตร์ที่ 2 การพัฒนาทรัพยากรธรรมชาติและสิ่งแวดล้อม

2.1 ตำบลบริการชุมชนและสังคม แผนงานคหะและชุมชน

ที่	โครงการ	วัตถุประสงค์	เป้าหมาย (ผลผลิตของโครงการ)	งบประมาณและที่ผ่านมา					ตัวชี้วัด (KPI)	ผลที่คาดว่าจะได้รับ	หน่วยงานรับผิดชอบหลัก
				2561 (บาท)	2562 (บาท)	2563 (บาท)	2564 (บาท)	2565 (บาท)			
673	ซ่อมปรับปรุงถนนลูกรังเชื่อมระหว่างตำบล สายบ้านโนนลาน ม.1 ต.เปือย - คลองสำน้ำ ต.บึงบูรพ์ อ.บึงบูรพ์ จ.ศรีสะเกษ	- เพื่อให้ประชาชนทั่วไปสัญจรไปมาได้สะดวกรวดเร็ว - เพื่อความเป็นระเบียบเรียบร้อยของบ้านเมือง	กว้าง 5 ม. ยาว 4,000 ม.	1,000,000 (งบ อบจ.)					จำนวนของถนนที่เป็นเส้นทางการหลักเชื่อมระหว่างตำบล อำเภอ และจังหวัด ได้รับการก่อสร้าง/ปรับปรุง	- ประชาชนได้รับความสะดวกรวดเร็วในการใช้เส้นทางคมนาคมและมีความปลอดภัยเรียบร้อย	สำนักการช่าง
674	ซ่อมปรับปรุงถนนลูกรังเชื่อมระหว่างตำบล สายบ้านเปือย ม.4 - บ้านค้อ ม.6 ต.เปือย อ.บึงบูรพ์ จ.ศรีสะเกษ	- เพื่อให้ประชาชนทั่วไปสัญจรไปมาได้สะดวกรวดเร็ว - เพื่อความเป็นระเบียบเรียบร้อยของบ้านเมือง	กว้าง 5 ม. ยาว 4,000 ม.	500,000 (งบ อบจ.)					จำนวนของถนนที่เป็นเส้นทางการหลักเชื่อมระหว่างตำบล อำเภอ และจังหวัด ได้รับการก่อสร้าง/ปรับปรุง	- ประชาชนได้รับความสะดวกรวดเร็วในการใช้เส้นทางคมนาคมและมีความปลอดภัยเรียบร้อย	สำนักการช่าง
675	ซ่อมปรับปรุงถนนลูกรังเชื่อมระหว่างตำบล สายบ้านม่วง ม.4 ต.เปือย อ.บึงบูรพ์ - บ้านทอย ม.10 ต.หัวช้าง อ.อุทุมพรพิสัย จ.ศรีสะเกษ	- เพื่อให้ประชาชนทั่วไปสัญจรไปมาได้สะดวกรวดเร็ว - เพื่อความเป็นระเบียบเรียบร้อยของบ้านเมือง	กว้าง 5 ม. ยาว 4,000 ม.	1,000,000 (งบ อบจ.)					จำนวนของถนนที่เป็นเส้นทางการหลักเชื่อมระหว่างตำบล อำเภอ และจังหวัด ได้รับการก่อสร้าง/ปรับปรุง	- ประชาชนได้รับความสะดวกรวดเร็วในการใช้เส้นทางคมนาคมและมีความปลอดภัยเรียบร้อย	สำนักการช่าง

รายละเอียดโครงการพัฒนา

แผนพัฒนาท้องถิ่น (พ.ศ.2561 - 2565)

องค์การบริหารส่วนจังหวัดศรีสะเกษ

ข. ยุทธศาสตร์จังหวัดที่ 1 พัฒนาโครงสร้างพื้นฐานและการยกระดับสินค้าการเกษตร การค้า และการท่องเที่ยวให้ได้มาตรฐานและแข่งขันได้

ข. ยุทธศาสตร์การพัฒนาขององค์กรปกครองส่วนท้องถิ่นในเขตจังหวัดที่ 1 การพัฒนาโครงสร้างพื้นฐาน ทรัพยากรธรรมชาติและสิ่งแวดล้อม

2 ยุทธศาสตร์ที่ 2 การพัฒนาทรัพยากรธรรมชาติและสิ่งแวดล้อม

2.1 ดำเนินการชุมชนและสังคม แผนงานเกษตรและชุมชน

ที่	โครงการ	วัตถุประสงค์	เป้าหมาย (ผลผลิตของโครงการ)	งบประมาณและที่ผ่านมา					ตัวชี้วัด (KPI)	ผลที่คาดว่าจะได้รับ	หน่วยงานรับผิดชอบหลัก
				2561 (บาท)	2562 (บาท)	2563 (บาท)	2564 (บาท)	2565 (บาท)			
676	ซ่อมปรับปรุงถนนหินคลุกเชื่อมระหว่างตำบล สายบ้านค้อ ม.6 ต.เปือย อ.บึงบูรพ์ - บ้านหนองเรือ ม.13 ต.เสียว อ.โพธิ์ศรีสุวรรณ จ.ศรีสะเกษ	- เพื่อให้ประชาชนทั่วไปสัญจรไปมาได้สะดวกรวดเร็ว - เพื่อความเป็นระเบียบเรียบร้อยของบ้านเมือง	กว้าง 5 ม. ยาว 3,000 ม.	1,000,000 (งบ อบจ.)					จำนวนของถนนที่เป็นเส้นทางการเชื่อมระหว่างตำบล อำเภอ และจังหวัด ได้รับการก่อสร้าง/ปรับปรุง	- ประชาชนได้รับความสะดวกรวดเร็วในการใช้เส้นทางคมนาคมและมีความปลอดภัย - ประชาชนระเบียบเรียบร้อย	สำนักการช่าง
677	ซ่อมปรับปรุงถนนหินคลุกเชื่อมระหว่างตำบล สายบ้านโนนลาน ม.1 ต.เปือย อ.บึงบูรพ์ - บ้านตลาด ม.9 ต.เสียว อ.โพธิ์ศรีสุวรรณ จ.ศรีสะเกษ	- เพื่อให้ประชาชนทั่วไปสัญจรไปมาได้สะดวกรวดเร็ว - เพื่อความเป็นระเบียบเรียบร้อยของบ้านเมือง	กว้าง 5 ม. ยาว 3,000 ม.	500,000 (งบ อบจ.)					จำนวนของถนนที่เป็นเส้นทางการเชื่อมระหว่างตำบล อำเภอ และจังหวัด ได้รับการก่อสร้าง/ปรับปรุง	- ประชาชนได้รับความสะดวกรวดเร็วในการใช้เส้นทางคมนาคมและมีความปลอดภัย - ประชาชนระเบียบเรียบร้อย	สำนักการช่าง
678	ซ่อมปรับปรุงถนนหินคลุกเชื่อมระหว่างตำบล สายบ้านม่วง ม.4 ต.เปือย อ.บึงบูรพ์ - บ้านตลาด ม.9 ต.เสียว อ.โพธิ์ศรีสุวรรณ จ.ศรีสะเกษ	- เพื่อให้ประชาชนทั่วไปสัญจรไปมาได้สะดวกรวดเร็ว - เพื่อความเป็นระเบียบเรียบร้อยของบ้านเมือง	กว้าง 5 ม. ยาว 2,000 ม.	500,000 (งบ อบจ.)					จำนวนของถนนที่เป็นเส้นทางการเชื่อมระหว่างตำบล อำเภอ และจังหวัด ได้รับการก่อสร้าง/ปรับปรุง	- ประชาชนได้รับความสะดวกรวดเร็วในการใช้เส้นทางคมนาคมและมีความปลอดภัย - ประชาชนระเบียบเรียบร้อย	สำนักการช่าง

รายละเอียดโครงการพัฒนา

แผนพัฒนาท้องถิ่น (พ.ศ.2561 - 2565)

องค์การบริหารส่วนจังหวัดศรีสะเกษ

ก. ยุทธศาสตร์จังหวัดที่ 1 พัฒนาโครงสร้างพื้นฐานและยกระดับสินค้าการเกษตร การค้า และการท่องเที่ยวให้ได้มาตรฐานและแข่งขันได้

ข. ยุทธศาสตร์การพัฒนาขององค์กรปกครองส่วนท้องถิ่นในเขตจังหวัดที่ 1 การพัฒนาโครงสร้างพื้นฐาน ทรัพยากรธรรมชาติและสิ่งแวดล้อม

2 ยุทธศาสตร์ที่ 2 การพัฒนาทรัพยากรธรรมชาติและสิ่งแวดล้อม

2.1 ดำเนินการชุมชนและสังคม แผนงานทะเลและชุมชน

ที่	โครงการ	วัตถุประสงค์	เป้าหมาย (ผลผลิตของโครงการ)	งบประมาณและที่ผ่านมา					ตัวชี้วัด (KPI)	ผลที่คาดว่าจะได้รับ	หน่วยงานรับผิดชอบหลัก
				2561 (บาท)	2562 (บาท)	2563 (บาท)	2564 (บาท)	2565 (บาท)			
679	อำเภอบึงบูรพ์ ก่อสร้างถนน คสล. เชื่อมระหว่างตำบล สายบ้านโนนสวนสวย ม.4 ต.บึงบูรพ์ - ท่าสุบนำลำท้ายพันัน อ.บึงบูรพ์ จ.ศรีสะเกษ	- เพื่อให้ประชาชนทั่วไปสัญจรไปมาได้สะดวกรวดเร็ว - เพื่อความเป็นระเบียบเรียบร้อยของบ้านเมือง	กว้าง 5 ม. ยาว 500 ม. หนา 0.15 ม.	1,000,000 (งบ อบจ.)					จำนวนของถนนที่เป็นเส้นทางการหลักเชื่อมระหว่างตำบล อำเภอ และจังหวัด ได้รับการก่อสร้าง/ปรับปรุง	- ประชาชนได้รับความสะดวกรวดเร็วในการใช้เส้นทางคมนาคมและมีความปลอดภัย - ประชาชนมีความเป็นระเบียบเรียบร้อย	สำนักการช่าง
680	ก่อสร้างถนน คสล. เชื่อมระหว่างตำบล สายบ้านเปือย ม.1 - บ้านคือ ม.4 ต.เปือย อ.บึงบูรพ์ - บ้านโนนต้น ม.7 ต.บัวทุ่ง อ.ราชันีศ จ.ศรีสะเกษ	- เพื่อให้ประชาชนทั่วไปสัญจรไปมาได้สะดวกรวดเร็ว - เพื่อความเป็นระเบียบเรียบร้อยของบ้านเมือง	กว้าง 5 ม. ยาว 2,000 ม. หนา 0.15 ม.	2,000,000 (งบ อบจ.)	2,000,000 (งบ อบจ.)				จำนวนของถนนที่เป็นเส้นทางการหลักเชื่อมระหว่างตำบล อำเภอ และจังหวัด ได้รับการก่อสร้าง/ปรับปรุง	- ประชาชนได้รับความสะดวกรวดเร็วในการใช้เส้นทางคมนาคมและมี - ประชาชนมีความเป็นระเบียบเรียบร้อย	สำนักการช่าง
681	ซ่อมปรับปรุงถนนลูกรังเชื่อมระหว่างตำบล สายบ้านหนองคูณน้อย ต.เปือย อ.บึงบูรพ์ - บ้านหัวช้าง ม.1 ต.หัวช้าง อ.อุทุมพรพิสัย จ.ศรีสะเกษ	- เพื่อให้ประชาชนทั่วไปสัญจรไปมาได้สะดวกรวดเร็ว - เพื่อความเป็นระเบียบเรียบร้อยของบ้านเมือง	กว้าง 5 ม. ยาว 3,000 ม.	1,000,000 (งบ อบจ.)					จำนวนของถนนที่เป็นเส้นทางการหลักเชื่อมระหว่างตำบล อำเภอ และจังหวัด ได้รับการก่อสร้าง/ปรับปรุง	- ประชาชนได้รับความสะดวกรวดเร็วในการใช้เส้นทางคมนาคมและมี - ประชาชนมีความเป็นระเบียบเรียบร้อย	สำนักการช่าง



รายละเอียดโครงการพัฒนา

แผนพัฒนาท้องถิ่น (พ.ศ.2561 - 2565)

องค์การบริหารส่วนจังหวัดศรีสะเกษ

ก. ยุทธศาสตร์จังหวัดที่ 1 พัฒนาโครงสร้างพื้นฐานและการยกระดับสินค้าการเกษตร การค้า และการท่องเที่ยวให้ได้มาตรฐานและแข่งขันได้

ข. ยุทธศาสตร์การพัฒนาขององค์กรปกครองส่วนท้องถิ่นในเขตจังหวัดที่ 1 การพัฒนาโครงสร้างพื้นฐาน ทรัพยากรธรรมชาติและสิ่งแวดล้อม

2 ยุทธศาสตร์ที่ 2 การพัฒนาทรัพยากรธรรมชาติและสิ่งแวดล้อม

2.1 ดำเนินการชุมชนและสังคม แผนงานทะเลและชุมชน

ที่	โครงการ	วัตถุประสงค์	เป้าหมาย (ผลผลิตของโครงการ)	งบประมาณและที่ผ่านมา					ตัวชี้วัด (KPI)	ผลที่คาดว่าจะได้รับ	หน่วยงานรับผิดชอบหลัก
				2561 (บาท)	2562 (บาท)	2563 (บาท)	2564 (บาท)	2565 (บาท)			
682	อำเภอบึงบูรพ์ ก่อสร้างถนน คสล. เชื่อมระหว่างตำบล สายบ้านหาด ม.2 ต.เปือย - ทางหลวง หมายเลข 2349 อ.บึงบูรพ์ จ.ศรีสะเกษ	- เพื่อให้ประชาชนทั่วไป สัญจรไปมาได้สะดวกรวดเร็ว - เพื่อความเป็นระเบียบ เรียบร้อยของบ้านเมือง	กว้าง 4 ม. ยาว 500 ม. หนา 0.15 ม.	1,000,000 (งบ อบจ.)					จำนวนของถนนที่เป็น เส้นทางหลักเชื่อมระหว่าง ตำบล อำเภอ และจังหวัด ได้รับการก่อสร้าง/ปรับปรุง	- ประชาชนได้รับความ สะดวกรวดเร็วในการใช้ เส้นทางคมนาคมและมี ความเป็นระเบียบเรียบร้อย	สำนัก การช่าง
683	ซ่อมปรับปรุงถนนลาดยางเชื่อมระหว่างตำบล สายบ้านบึงบูรพา ม.9 ต.บึงบูรพ์ อ.บึงบูรพ์ - บ้านสองห้อง ม.4 ต.หนองงู อ.โพธิ์ศรีสุวรรณ จ.ศรีสะเกษ	- เพื่อให้ประชาชนทั่วไป สัญจรไปมาได้สะดวกรวดเร็ว - เพื่อความเป็นระเบียบ เรียบร้อยของบ้านเมือง	กว้าง 6 ม. ยาว 8,381 ม.	2,500,000 (งบ อบจ.)					จำนวนของถนนที่เป็น เส้นทางหลักเชื่อมระหว่าง ตำบล อำเภอ และจังหวัด ได้รับการก่อสร้าง/ปรับปรุง	- ประชาชนได้รับความ สะดวกรวดเร็วในการใช้ เส้นทางคมนาคมและมี ความเป็นระเบียบเรียบร้อย	สำนัก การช่าง
684	ซ่อมปรับปรุงถนนลาดยางเชื่อมระหว่างตำบล สายบ้านค้อ ม.6 ต.เปือย - บ้านเปือย ม.1,2,3 ต.บึงบูรพ์ อ.บึงบูรพ์ จ.ศรีสะเกษ	- เพื่อให้ประชาชนทั่วไป สัญจรไปมาได้สะดวกรวดเร็ว - เพื่อความเป็นระเบียบ เรียบร้อยของบ้านเมือง	กว้าง 5 ม. ยาว 3,250 ม.				2,000,000 (งบ อบจ.)		จำนวนของถนนที่เป็น เส้นทางหลักเชื่อมระหว่าง ตำบล อำเภอ และจังหวัด ได้รับการก่อสร้าง/ปรับปรุง	- ประชาชนได้รับความ สะดวกรวดเร็วในการใช้ เส้นทางคมนาคมและมี ความเป็นระเบียบเรียบร้อย	สำนัก การช่าง

## รายละเอียดโครงการพัฒนา

แผนพัฒนาท้องถิ่น (พ.ศ.2561 - 2565)

## องค์การบริหารส่วนจังหวัดศรีสะเกษ

ข. ยุทธศาสตร์จังหวัดที่ 1 พัฒนาโครงสร้างพื้นฐานและยกระดับสินค้าการเกษตร การค้า และการท่องเที่ยวให้ได้มาตรฐานและแข่งขันได้

ข. ยุทธศาสตร์การพัฒนาขององค์กรปกครองส่วนท้องถิ่นในเขตจังหวัดที่ 1 การพัฒนาโครงสร้างพื้นฐาน ทรัพยากรธรรมชาติและสิ่งแวดล้อม

2 ยุทธศาสตร์ที่ 2 การพัฒนาทรัพยากรธรรมชาติและสิ่งแวดล้อม

2.1 ตำบลบริการชุมชนและสังคม แผนงานเกษตรและชุมชน

ที่	โครงการ	วัตถุประสงค์	เป้าหมาย (ผลผลิตของโครงการ)	งบประมาณและที่ผ่านมา					ตัวชี้วัด (KPI)	ผลที่คาดว่าจะได้รับ	หน่วยงานรับผิดชอบหลัก
				2561 (บาท)	2562 (บาท)	2563 (บาท)	2564 (บาท)	2565 (บาท)			
685	ซ่อมปรับปรุงถนนลาดยางเชื่อมระหว่างตำบลสายทางบ้านค้อ ม.6 - บ้านหมากยาง ม.16 ต.เปือย อ.บึงบูรพ์ จ.ศรีสะเกษ อ.บึงบูรพ์ จ.ศรีสะเกษ	<ul style="list-style-type: none"> <li>- เพื่อให้ประชาชนทั่วไปสัญจรไปมาได้สะดวกรวดเร็ว</li> <li>- เพื่อความเป็นระเบียบเรียบร้อยของบ้านเมือง</li> </ul>	กว้าง 5 ม. ยาว 3,000 ม.				2,000,000 (งบ อบจ.)		จำนวนของถนนที่เป็นเส้นทางการหลักเชื่อมระหว่างตำบล อำเภอ และจังหวัด ได้รับการก่อสร้าง/ปรับปรุง	<ul style="list-style-type: none"> <li>- ประชาชนได้รับความสะดวกรวดเร็วในการใช้เส้นทางคมนาคมและมี</li> <li>ความปลอดภัยเรียบร้อย</li> </ul>	สำนักการช่าง
686	ซ่อมปรับปรุงถนนลาดยางเชื่อมระหว่างตำบลสายทางบ้านค้อ ม.6 - บ้านโนนลาน ม.1 ต.เปือย อ.บึงบูรพ์ จ.ศรีสะเกษ	<ul style="list-style-type: none"> <li>- เพื่อให้ประชาชนทั่วไปสัญจรไปมาได้สะดวกรวดเร็ว</li> <li>- เพื่อความเป็นระเบียบเรียบร้อยของบ้านเมือง</li> </ul>	กว้าง 6 ม. ยาว 3,199 ม.				2,000,000 (งบ อบจ.)		จำนวนของถนนที่เป็นเส้นทางการหลักเชื่อมระหว่างตำบล อำเภอ และจังหวัด ได้รับการก่อสร้าง/ปรับปรุง	<ul style="list-style-type: none"> <li>- ประชาชนได้รับความสะดวกรวดเร็วในการใช้เส้นทางคมนาคมและมี</li> <li>ความปลอดภัยเรียบร้อย</li> </ul>	สำนักการช่าง
687	ซ่อมปรับปรุงถนนลาดยางเชื่อมระหว่างตำบลสายบ้านหมากยาง ม.16 - บ้านโนนลาน ม.1 ต.เปือย อ.บึงบูรพ์ จ.ศรีสะเกษ	<ul style="list-style-type: none"> <li>- เพื่อให้ประชาชนทั่วไปสัญจรไปมาได้สะดวกรวดเร็ว</li> <li>- เพื่อความเป็นระเบียบเรียบร้อยของบ้านเมือง</li> </ul>	กว้าง 5 ม. ยาว 3,000 ม.				2,000,000 (งบอุดหนุน)		จำนวนของถนนที่เป็นเส้นทางการหลักเชื่อมระหว่างตำบล อำเภอ และจังหวัด ได้รับการก่อสร้าง/ปรับปรุง	<ul style="list-style-type: none"> <li>- ประชาชนได้รับความสะดวกรวดเร็วในการใช้เส้นทางคมนาคมและมี</li> <li>ความปลอดภัยเรียบร้อย</li> </ul>	สำนักการช่าง

## รายละเอียดโครงการพัฒนา

แผนพัฒนาท้องถิ่น (พ.ศ.2561 - 2565)

## องค์การบริหารส่วนจังหวัดศรีสะเกษ

ก. ยุทธศาสตร์จังหวัดที่ 1 พัฒนาโครงสร้างพื้นฐานและยกระดับสินค้าการเกษตร การค้า และการท่องเที่ยวให้ได้มาตรฐานและแข่งขันได้

ข. ยุทธศาสตร์การพัฒนาขององค์กรปกครองส่วนท้องถิ่นในเขตจังหวัดที่ 1 การพัฒนาโครงสร้างพื้นฐาน ทรัพยากรธรรมชาติและสิ่งแวดล้อม

2 ยุทธศาสตร์ที่ 2 การพัฒนาทรัพยากรธรรมชาติและสิ่งแวดล้อม

2.1 ตามบริการชุมชนและสังคม แผนงานคหะและชุมชน

ที่	โครงการ	วัตถุประสงค์	เป้าหมาย (ผลผลิตของโครงการ)	งบประมาณและที่ผ่านมา					ตัวชี้วัด (KPI)	ผลที่คาดว่าจะได้รับ	หน่วยงานรับผิดชอบหลัก
				2561 (บาท)	2562 (บาท)	2563 (บาท)	2564 (บาท)	2565 (บาท)			
688	ซ่อมปรับปรุงถนนลูกรัง เชื่อมระหว่างตำบล สายทางบ้านหมากยาง ม.3 ต.เบ็ญจ อ.บึงบูรพ์ - บ้านหนองเรือ ม.13 ต.เสียว อ.โพธิ์ศรีสุวรรณ จ.ศรีสะเกษ 15.297950N,104.066310E-	วัตถุประสงค์ - เพื่อให้ประชาชนทั่วไป สบายใจ - เพื่อให้ประชาชนทั่วไป - เพื่อไปมาได้สะดวกเร็ว - เพื่อความเรียบร้อย ของบ้านเมือง	เป้าหมาย (ผลผลิตของโครงการ) กว้าง 4 ม. ยาว 1,700 ม. หนา 0.10 ม.					600,000 (งบ อบจ.)	จำนวนของถนนที่เป็นเส้นทางการหลักเชื่อมระหว่างตำบล อำเภอ และจังหวัด ได้รับการก่อสร้าง/ปรับปรุง	- ประชาชนได้รับความสะดวกเร็วในการใช้เส้นทางคมนาคมและมี ความเรียบร้อย	สำนักการช่าง
689	ซ่อมปรับปรุงถนนลูกรัง เชื่อมระหว่างตำบล สายทางบ้านหาด ม.2 ต.เบ็ญจ - คลองส่งน้ำ ต.บึงบูรพ์ อ.บึงบูรพ์ จ.ศรีสะเกษ 15.296711N,104.543279E- 15.294606N,104.036745E	วัตถุประสงค์ - เพื่อให้ประชาชนทั่วไป สบายใจ - เพื่อให้ประชาชนทั่วไป - เพื่อไปมาได้สะดวกเร็ว - เพื่อความเรียบร้อย ของบ้านเมือง	เป้าหมาย (ผลผลิตของโครงการ) กว้าง 4 ม. ยาว 1,500 ม. หนา 0.10 ม.					500,000 (งบ อบจ.)	จำนวนของถนนที่เป็นเส้นทางการหลักเชื่อมระหว่างตำบล อำเภอ และจังหวัด ได้รับการก่อสร้าง/ปรับปรุง	- ประชาชนได้รับความสะดวกเร็วในการใช้เส้นทางคมนาคมและมี ความเรียบร้อย	สำนักการช่าง
690	ซ่อมปรับปรุงถนนหินคลุก เชื่อมระหว่างตำบล สายทางบ้านหนองคูน้อย ม.8 ต.เบ็ญจ อ.บึงบูรพ์ - บ้านหนองกก ม.6 ต.บึงทุ่ง อ.ราษีไศล จ.ศรีสะเกษ 15.288070N,104.084790E- 15.982400N,104.083500E	วัตถุประสงค์ - เพื่อให้ประชาชนทั่วไป สบายใจ - เพื่อให้ประชาชนทั่วไป - เพื่อไปมาได้สะดวกเร็ว - เพื่อความเรียบร้อย ของบ้านเมือง	เป้าหมาย (ผลผลิตของโครงการ) กว้าง 4 ม. ยาว 1,248 ม.			1,000,000 (งบ อบจ.)			จำนวนของถนนที่เป็นเส้นทางการหลักเชื่อมระหว่างตำบล อำเภอ และจังหวัด ได้รับการก่อสร้าง/ปรับปรุง	- ประชาชนได้รับความสะดวกเร็วในการใช้เส้นทางคมนาคมและมี ความเรียบร้อย	สำนักการช่าง

รายละเอียดโครงการพัฒนา

แผนพัฒนาท้องถิ่น (พ.ศ.2561 - 2565)

องค์การบริหารส่วนจังหวัดศรีสะเกษ

ก. ยุทธศาสตร์จังหวัดที่ 1 พัฒนาโครงสร้างพื้นฐานและยกระดับสินค้าการเกษตร การค้า และการท่องเที่ยวให้ได้มาตรฐานและแข่งขันได้

ข. ยุทธศาสตร์การพัฒนาขององค์กรปกครองส่วนท้องถิ่นในเขตจังหวัดที่ 1 การพัฒนาโครงสร้างพื้นฐาน ทรัพยากรธรรมชาติและสิ่งแวดล้อม

2 ยุทธศาสตร์ที่ 2 การพัฒนาทรัพยากรธรรมชาติและสิ่งแวดล้อม

2.1 ตามบริการชุมชนและสังคม แผนงานเกษตรและชุมชน

ที่	โครงการ	วัตถุประสงค์	เป้าหมาย (ผลผลิตของโครงการ)	งบประมาณและที่ผ่านมา					ตัวชี้วัด (KPI)	ผลที่คาดว่าจะได้รับ	หน่วยงานรับผิดชอบหลัก
				2561 (บาท)	2562 (บาท)	2563 (บาท)	2564 (บาท)	2565 (บาท)			
691	ซ่อมปรับปรุงถนนหินคลุก เชื่อมระหว่างตำบล สายทางบ้านม่วง ม.4 ต.เปือย อ.เบ็ญจบุรี - เขต อ.โพธิ์ศรีสุวรรณ จ.ศรีสะเกษ 15.274530N,104.063160E- 15.275790N,104.052900E	เพื่อให้ประชาชนทั่วไป สบายใจ ไปมาได้สะดวกรวดเร็ว - เพื่อความเป็นระเบียบเรียบร้อย ของบ้านเมือง	กว้าง 4 ม. ยาว 624 ม.			500,000 (งบ อบจ.)			จำนวนของถนนที่เป็นเส้นทางการหลักเชื่อมระหว่างตำบล อำเภอ และจังหวัด ได้รับการก่อสร้าง/ปรับปรุง	- ประชาชนได้รับความสะดวกรวดเร็วในการใช้เส้นทางคมนาคมและมี ความเป็นระเบียบเรียบร้อย	สำนักงานการช่าง
692	ซ่อมปรับปรุงถนนหินคลุก เชื่อมระหว่างตำบล สายทางบ้านเปือย ม.1 ต.เปือย อ.เบ็ญจบุรี - เขต ต.บัวทุ่ง อ.ราษีไศล จ.ศรีสะเกษ 15.301092N,104.042340E- 15.298792N,104.040622E	เพื่อให้ประชาชนทั่วไป สบายใจ ไปมาได้สะดวกรวดเร็ว - เพื่อความเป็นระเบียบเรียบร้อย ของบ้านเมือง	กว้าง 4 ม. ยาว 624 ม. หนา 0.10 ม.			500,000 (งบ อบจ.)			จำนวนของถนนที่เป็นเส้นทางการหลักเชื่อมระหว่างตำบล อำเภอ และจังหวัด ได้รับการก่อสร้าง/ปรับปรุง	- ประชาชนได้รับความสะดวกรวดเร็วในการใช้เส้นทางคมนาคมและมี ความเป็นระเบียบเรียบร้อย	สำนักงานการช่าง
693	ซ่อมปรับปรุงถนนหินคลุก เชื่อมระหว่างตำบล สายทางบ้านหนองคู ม.8 ต.เปือย อ.เบ็ญจบุรี - บ้านอิเซ ม.5 ต.อิเซ อ.โพธิ์ศรีสุวรรณ จ.ศรีสะเกษ 15.287230N,104.092850E- 15.288070N,104.084790E	เพื่อให้ประชาชนทั่วไป สบายใจ ไปมาได้สะดวกรวดเร็ว - เพื่อความเป็นระเบียบเรียบร้อย ของบ้านเมือง	กว้าง 4 ม. ยาว 800 ม. หนา 0.10 ม.				700,000 (งบ อบจ.)		จำนวนของถนนที่เป็นเส้นทางการหลักเชื่อมระหว่างตำบล อำเภอ และจังหวัด ได้รับการก่อสร้าง/ปรับปรุง	- ประชาชนได้รับความสะดวกรวดเร็วในการใช้เส้นทางคมนาคมและมี ความเป็นระเบียบเรียบร้อย	สำนักงานการช่าง

## รายละเอียดโครงการพัฒนา

แผนพัฒนาท้องถิ่น (พ.ศ.2561 - 2565)

## องค์การบริหารส่วนจังหวัดศรีสะเกษ

ข. ยุทธศาสตร์จังหวัดที่ 1 พัฒนาโครงสร้างพื้นฐานและยกระดับสินค้าการเกษตร การค้า และการท่องเที่ยวให้ได้มาตรฐานและแข่งขันได้

ข. ยุทธศาสตร์การพัฒนาขององค์กรปกครองส่วนท้องถิ่นในเขตจังหวัดที่ 1 การพัฒนาโครงสร้างพื้นฐาน ทรัพยากรธรรมชาติและสิ่งแวดล้อม

2 ยุทธศาสตร์ที่ 2 การพัฒนาทรัพยากรธรรมชาติและสิ่งแวดล้อม

2.1 ตำบลบริการชุมชนและสังคม แผนงานคหะและชุมชน

ที่	โครงการ	วัตถุประสงค์	เป้าหมาย (ผลผลิตของโครงการ)	งบประมาณและที่ผ่านมา					ตัวชี้วัด (KPI)	ผลที่คาดว่าจะได้รับ	หน่วยงานรับผิดชอบหลัก
				2561 (บาท)	2562 (บาท)	2563 (บาท)	2564 (บาท)	2565 (บาท)			
694	ก่อสร้างถนนคอนกรีตเสริมเหล็ก เชื่อมระหว่าง ตำบล สายทางบ้านเปาะ ม.1,2,3 ต.เปาะ ต.บึงบูรพ์ - คลองสำน้ำฝ้ายราษีไศล อ. ราษีไศล จ.ศรีสะเกษ 15.303292N,104.044148E- 15.301092N,104.042340E	- เพื่อให้ประชาชนทั่วไป ล้อกร ไปมาได้สะดวกรวดเร็ว - เพื่อ ความเป็นระเบียบเรียบร้อย ของบ้านเมือง	กว้าง 4 ม. ยาว 300 ม. หนา 0.15 ม.			700,000 (งบ อบจ.)		จำนวนของถนนที่เป็น เส้นทางหลักเชื่อมระหว่าง ตำบล อำเภอ และจังหวัด ได้รับการก่อสร้าง/ปรับปรุง	- ประชาชนได้รับความ สะดวกรวดเร็วในการใช้ เส้นทางคมนาคมและมี ความเป็นระเบียบเรียบร้อย	สำนักการช่าง	
695	ก่อสร้างถนนคอนกรีตเสริมเหล็ก เชื่อมระหว่าง ตำบล สายทางบ้านม่วง ม.4 ต.เปาะ อ.บึงบูรพ์ - บ้านหนองแคนใหญ่ ม.12 ต.เมืองจันทร์ อ.เมืองจันทร์ จ.ศรีสะเกษ 15.287515N,104.031885E- 15.283561N,104.922679E	- เพื่อให้ประชาชนทั่วไป ล้อกร ไปมาได้สะดวกรวดเร็ว - เพื่อ ความเป็นระเบียบเรียบร้อย ของบ้านเมือง	กว้าง 5 ม. ยาว 500 ม. หนา 0.15 ม.		1,500,000 (งบ อบจ.)		จำนวนของถนนที่เป็น เส้นทางหลักเชื่อมระหว่าง ตำบล อำเภอ และจังหวัด ได้รับการก่อสร้าง/ปรับปรุง	- ประชาชนได้รับความ สะดวกรวดเร็วในการใช้ เส้นทางคมนาคมและมี ความเป็นระเบียบเรียบร้อย	สำนักการช่าง		
696	ซ่อมปรับปรุงถนนลาดยางผิวทาง Para Asphaltic Concrete (โดยวิธี Pavement In - Place Recycling) เชื่อมระหว่างตำบล สายทาง บ้านเปาะ ม.1,2,3 - บ้านม่วง ม.4 ต.เปาะ อ.บึงบูรพ์ - บ้านสองห้อง ม.4 ต.หนองน้ำ อ.โพธิ์ศรีสุวรรณ จ.ศรีสะเกษ 15.105618N,104.273098E- 15.321007N,104.053999E	- เพื่อให้ประชาชนทั่วไป ล้อกร ไปมาได้สะดวกรวดเร็ว - เพื่อ ความเป็นระเบียบเรียบร้อย ของบ้านเมือง	กว้าง 5 ม. ยาว 5,100 ม. หนา 0.05 ม.		5,000,000 (งบอุดหนุน)	5,000,000 (งบอุดหนุน)	5,000,000 (งบอุดหนุน)	จำนวนของถนนที่เป็น เส้นทางหลักเชื่อมระหว่าง ตำบล อำเภอ และจังหวัด ได้รับการก่อสร้าง/ปรับปรุง	- ประชาชนได้รับความ สะดวกรวดเร็วในการใช้ เส้นทางคมนาคมและมี ความเป็นระเบียบเรียบร้อย	สำนักการช่าง	

## รายละเอียดโครงการพัฒนา

แผนพัฒนาท้องถิ่น (พ.ศ.2561 - 2565)

## องค์การบริหารส่วนจังหวัดศรีสะเกษ

ข. ยุทธศาสตร์จังหวัดที่ 1 พัฒนาโครงสร้างพื้นฐานและยกระดับสินค้าการเกษตร การค้า และการท่องเที่ยวให้ได้มาตรฐานและแข่งขันได้

ข. ยุทธศาสตร์การพัฒนาขององค์กรปกครองส่วนท้องถิ่นในเขตจังหวัดที่ 1 การพัฒนาโครงสร้างพื้นฐาน ทรัพยากรธรรมชาติและสิ่งแวดล้อม

2 ยุทธศาสตร์ที่ 2 การพัฒนาทรัพยากรธรรมชาติและสิ่งแวดล้อม

2.1 ตำบลบริการชุมชนและสังคม แผนงานเกษตรและชุมชน

ที่	โครงการ	วัตถุประสงค์	เป้าหมาย (ผลผลิตของโครงการ)	งบประมาณและที่ผ่านมา					ตัวชี้วัด (KPI)	ผลที่คาดว่าจะได้รับ	หน่วยงานรับผิดชอบหลัก
				2561 (บาท)	2562 (บาท)	2563 (บาท)	2564 (บาท)	2565 (บาท)			
697	ซ่อมปรับปรุงถนนลาดยางผิวทาง Para Asphaltic Concrete (โดยวิธี Pavement In - Place Recycling) สายทางบ้านเปือย ม.1,2,3 ต.เปือย อ.บึงบูรพ์ - บ้านหมากจอก (บ้านฝาก บ้านอีเซ ม.5) ต.อีเซ อ.โพธิ์ศรีสุวรรณ จ.ศรีสะเกษ 15.318776N,104.052199E-15.305765N,104.045940E	- เพื่อให้ประชาชนทั่วไป สบาย - เพื่อให้ประชาชนทั่วไป ได้สะดวก - เพื่อความเรียบร้อย	กว้าง 6 ม. ยาว 6,700 ม. หนา 0.05 ม.	7,600,000 (งบอุดหนุน)	7,600,000 (งบอุดหนุน)	7,600,000 (งบอุดหนุน)	7,600,000 (งบอุดหนุน)	7,600,000 (งบอุดหนุน)	จำนวนของถนนที่เป็นเส้นทางหลักเชื่อมระหว่างตำบล อำเภอ และจังหวัด ได้รับการก่อสร้าง/ปรับปรุง	- ประชาชนได้รับความสะดวกรวดเร็วในการใช้เส้นทางคมนาคมและมี ความเรียบร้อย	สำนักงานการช่าง
698	ซ่อมปรับปรุงถนนลาดยางผิวทาง Para Asphaltic Concrete (โดยวิธี Pavement In - Place Recycling) สายทางบ้านหนองคูใหญ่ ม.12 ต.เปือย อ.บึงบูรพ์ - เขต อ.โพธิ์ศรีสุวรรณ จ.ศรีสะเกษ 15.119356N,104.283162E-15.225116N,104.096473E	- เพื่อให้ประชาชนทั่วไป สบาย - เพื่อให้ประชาชนทั่วไป ได้สะดวก - เพื่อความเรียบร้อย	กว้าง 5 ม. ยาว 6,700 ม. หนา 0.05 ม.	6,400,000 (งบอุดหนุน)	6,400,000 (งบอุดหนุน)	6,400,000 (งบอุดหนุน)	6,400,000 (งบอุดหนุน)	6,400,000 (งบอุดหนุน)	จำนวนของถนนที่เป็นเส้นทางหลักเชื่อมระหว่างตำบล อำเภอ และจังหวัด ได้รับการก่อสร้าง/ปรับปรุง	- ประชาชนได้รับความสะดวกรวดเร็วในการใช้เส้นทางคมนาคมและมี ความเรียบร้อย	สำนักงานการช่าง
699	ซ่อมปรับปรุงถนนลูกรังเชื่อมระหว่างตำบลสายทางบ้านเนินสาวสวย ม.4 ต.บึงบูรพ์ อ.บึงบูรพ์ - บ้านทวย ม.3 ต.บึงพ้อง อ.ราชันย์ จ.ศรีสะเกษ พิกัดเริ่มต้น 15.318490 N 104.066860 E พิกัดสิ้นสุด 15.313820 N 104.078000 E	- เพื่อให้ประชาชนทั่วไป สบาย - เพื่อให้ประชาชนทั่วไป ได้สะดวก - เพื่อความเรียบร้อย	กว้าง 4 ม. ยาว 1,400 ม. หนา 0.10 ม.	500,000 (งบ อบจ.)					จำนวนของถนนที่เป็นเส้นทางหลักเชื่อมระหว่างตำบล อำเภอ และจังหวัด ได้รับการก่อสร้าง/ปรับปรุง	- ประชาชนได้รับความสะดวกรวดเร็วในการใช้เส้นทางคมนาคมและมี ความเรียบร้อย	สำนักงานการช่าง

รายละเอียดโครงการพัฒนา  
แผนพัฒนาท้องถิ่น (พ.ศ.2561 - 2565)

องค์การบริหารส่วนจังหวัดศรีสะเกษ

ข. ยุทธศาสตร์จังหวัดที่ 1 พัฒนาโครงสร้างพื้นฐานและยกระดับสินค้าการเกษตร การค้า และการท่องเที่ยวให้ได้มาตรฐานและแข่งขันได้

ข. ยุทธศาสตร์การพัฒนาขององค์กรปกครองส่วนท้องถิ่นในเขตจังหวัดที่ 1 การพัฒนาโครงสร้างพื้นฐาน ทรัพยากรธรรมชาติและสิ่งแวดล้อม

2 ยุทธศาสตร์ที่ 2 การพัฒนาทรัพยากรธรรมชาติและสิ่งแวดล้อม

2.1 ดำเนินการชุมชนและสังคม แผนงานคหะและชุมชน

ที่	โครงการ	วัตถุประสงค์	เป้าหมาย (ผลผลิตของโครงการ)	งบประมาณและที่ผ่านมา					ตัวชี้วัด (KPI)	ผลที่คาดว่าจะได้รับ	หน่วยงานรับผิดชอบหลัก
				2561 (บาท)	2562 (บาท)	2563 (บาท)	2564 (บาท)	2565 (บาท)			
700	ซ่อมปรับปรุงถนนลูกรังเชื่อมระหว่างตำบลสายทางบ้านโนนลาน ม.13 ต.เปือย อ.บึงบูรพ์ - บ้านตลาด ม. 9 ต.เสียว อ.โพธิ์ศรีสุวรรณ จ.ศรีสะเกษ พิกัดเริ่มต้น 15.287790 N 104.032100 E พิกัดสิ้นสุด 15.070260 N 104.052890 E	- เพื่อให้ประชาชนทั่วไปสัญจรไปมาได้สะดวกรวดเร็ว - เพื่อความเป็นระเบียบเรียบร้อยของบ้านเมือง	กว้าง 4 ม. ยาว 3.600 ม. หนา 0.10 ม.					1,200,000 (งบ อบจ.)	จำนวนของถนนที่เป็นเส้นทางการหลักเชื่อมระหว่างตำบล อำเภอ และจังหวัด ได้รับการก่อสร้าง/ปรับปรุง	- ประชาชนได้รับความสะดวกรวดเร็วในการใช้เส้นทางคมนาคมและมีความเป็นระเบียบเรียบร้อย	สำนักงานการช่าง
701	ซ่อมปรับปรุงถนนลูกรังเชื่อมระหว่างตำบลสายทางบ้านโนนแดง ม.5 ต.เปือย อ.บึงบูรพ์ - บ้านหัวช้าง ม.1 ต.หัวช้าง อ.อุทุมพรพิสัย จ.ศรีสะเกษ พิกัดเริ่มต้น 15.276090 N 104.071280 E พิกัดสิ้นสุด 15.285310 N 104.074840 E	- เพื่อให้ประชาชนทั่วไปสัญจรไปมาได้สะดวกรวดเร็ว - เพื่อความเป็นระเบียบเรียบร้อยของบ้านเมือง	กว้าง 4 ม. ยาว 1,300 ม. หนา 0.10 ม.				500,000 (งบ อบจ.)	จำนวนของถนนที่เป็นเส้นทางการหลักเชื่อมระหว่างตำบล อำเภอ และจังหวัด ได้รับการก่อสร้าง/ปรับปรุง	- ประชาชนได้รับความสะดวกรวดเร็วในการใช้เส้นทางคมนาคมและมีความเป็นระเบียบเรียบร้อย	สำนักงานการช่าง	
702	ซ่อมปรับปรุงถนนลูกรังเชื่อมระหว่างตำบลสายทางบ้านหมากยาง ม.3 ต.เปือย อ.บึงบูรพ์ - บ้านหนองผือ ม.8 ต.เสียว อ.โพธิ์ศรีสุวรรณ จ.ศรีสะเกษ พิกัดเริ่มต้น 15.284220 N 104.064150 E พิกัดสิ้นสุด 15.275400 N 104.052270 E	- เพื่อให้ประชาชนทั่วไปสัญจรไปมาได้สะดวกรวดเร็ว - เพื่อความเป็นระเบียบเรียบร้อยของบ้านเมือง	กว้าง 4 ม. ยาว 2,300 ม. หนา 0.10 ม.			800,000 (งบ อบจ.)		จำนวนของถนนที่เป็นเส้นทางการหลักเชื่อมระหว่างตำบล อำเภอ และจังหวัด ได้รับการก่อสร้าง/ปรับปรุง	- ประชาชนได้รับความสะดวกรวดเร็วในการใช้เส้นทางคมนาคมและมีความเป็นระเบียบเรียบร้อย	สำนักงานการช่าง	

รายละเอียดโครงการพัฒนา  
แผนพัฒนาท้องถิ่น (พ.ศ.2561 - 2565)

องค์การบริหารส่วนจังหวัดศรีสะเกษ

ข. ยุทธศาสตร์การพัฒนากองการปกครองส่วนท้องถิ่นในเขตจังหวัดที่ 1 พัฒนาศูนย์สุขภาพและอนามัยการเจริญพันธุ์

ข. ยุทธศาสตร์การพัฒนากองการปกครองส่วนท้องถิ่นในเขตจังหวัดที่ 1 การพัฒนาโครงสร้างพื้นฐาน ทรัพยากรธรรมชาติและสิ่งแวดล้อม

2 ยุทธศาสตร์ที่ 2 การพัฒนาทรัพยากรธรรมชาติและสิ่งแวดล้อม

2.1 ดำเนินการชุมชนและสังคม แผนงานเกษตรและชุมชน

ที่	โครงการ	วัตถุประสงค์	เป้าหมาย (ผลผลิตของโครงการ)	งบประมาณและที่ผ่านมา					ตัวชี้วัด (KPI)	ผลที่คาดว่าจะได้รับ	หน่วยงานรับผิดชอบหลัก
				2561 (บาท)	2562 (บาท)	2563 (บาท)	2564 (บาท)	2565 (บาท)			
703	ซ่อมปรับปรุงถนนลูกรังเชื่อมระหว่างตำบลสายทางบ้านโนนลาน ม.1 ต.เปือย อ.บึงบูรพ์ - บ้านหนองเรือ ม.13 ต.เสียว อ.โพธิ์ศรีสุวรรณ จ.ศรีสะเกษ พิกัดเริ่มต้น 15.293100 N 104.041300 E พิกัดสิ้นสุด 15.286620 N 104.053770 E	- เพื่อให้ประชาชนทั่วไปสัญจรไปมาได้สะดวกรวดเร็ว - เพื่อความเป็นระเบียบเรียบร้อยของบ้านเมือง	กว้าง 4 ม. ยาว 1,500 ม. หนา 0.10 ม.			500,000 (งบ อบจ.)			จำนวนของถนนที่เป็นเส้นทางการหลักเชื่อมระหว่างตำบล อำเภอ และจังหวัด ได้รับการก่อสร้าง/ปรับปรุง	- ประชาชนได้รับความสะดวกรวดเร็วในการใช้เส้นทางคมนาคมและมีเส้นทางคมนาคมและมีความเป็นระเบียบเรียบร้อย	สำนักงานการช่าง
704	ซ่อมปรับปรุงถนนลูกรังเชื่อมระหว่างตำบลสายทางบ้านเปือย ม.1,2,3 ต.บึงบูรพ์ อ.บึงบูรพ์ - บ้านห้วย ม.3 ต.บัวทุ่ง อ.ราชันี้อยุทธ จ.ศรีสะเกษ พิกัดเริ่มต้น 15.324300 N 104.070960 E พิกัดสิ้นสุด 15.327820 N 104.079600 E	- เพื่อให้ประชาชนทั่วไปสัญจรไปมาได้สะดวกรวดเร็ว - เพื่อความเป็นระเบียบเรียบร้อยของบ้านเมือง	กว้าง 4 ม. ยาว 1,200 ม. หนา 0.10 ม.			500,000 (งบ อบจ.)			จำนวนของถนนที่เป็นเส้นทางการหลักเชื่อมระหว่างตำบล อำเภอ และจังหวัด ได้รับการก่อสร้าง/ปรับปรุง	- ประชาชนได้รับความสะดวกรวดเร็วในการใช้เส้นทางคมนาคมและมีเส้นทางคมนาคมและมีความเป็นระเบียบเรียบร้อย	สำนักงานการช่าง
705	ซ่อมปรับปรุงถนนลูกรังเชื่อมระหว่างตำบลสายทางบ้านโนนลาน ม.1 ต.เปือย อ.บึงบูรพ์ - บ้านหนองเรือ ม.12 ต.เสียว อ.โพธิ์ศรีสุวรรณ จ.ศรีสะเกษ พิกัดเริ่มต้น 15.288030 N 104.041570 E พิกัดสิ้นสุด 15.275440 N 104.052240 E	- เพื่อให้ประชาชนทั่วไปสัญจรไปมาได้สะดวกรวดเร็ว - เพื่อความเป็นระเบียบเรียบร้อยของบ้านเมือง	กว้าง 4 ม. ยาว 1,900 ม. หนา 0.10 ม.					700,000 (งบ อบจ.)	จำนวนของถนนที่เป็นเส้นทางการหลักเชื่อมระหว่างตำบล อำเภอ และจังหวัด ได้รับการก่อสร้าง/ปรับปรุง	- ประชาชนได้รับความสะดวกรวดเร็วในการใช้เส้นทางคมนาคมและมีความเป็นระเบียบเรียบร้อย	สำนักงานการช่าง



รายละเอียดโครงการพัฒนา  
แผนพัฒนาท้องถิ่น (พ.ศ.2561 - 2565)

องค์การบริหารส่วนจังหวัดศรีสะเกษ

ข. ยุทธศาสตร์จังหวัดที่ 1 พัฒนาโครงสร้างพื้นฐานและยกระดับสินค้าการเกษตร การค้า และการท่องเที่ยวให้ได้มาตรฐานและแข่งขันได้

ข. ยุทธศาสตร์การพัฒนาขององค์กรปกครองส่วนท้องถิ่นในเขตจังหวัดที่ 1 การพัฒนาโครงสร้างพื้นฐาน ทรัพยากรธรรมชาติและสิ่งแวดล้อม

2 ยุทธศาสตร์ที่ 2 การพัฒนาทรัพยากรธรรมชาติและสิ่งแวดล้อม

2.1 ตามบริการชุมชนและสังคม แผนงานเกษตรและชุมชน

ที่	โครงการ	วัตถุประสงค์	เป้าหมาย (ผลผลิตของโครงการ)	งบประมาณและที่ผ่านมา					ตัวชี้วัด (KPI)	ผลที่คาดว่าจะได้รับ	หน่วยงานรับผิดชอบหลัก
				2561 (บาท)	2562 (บาท)	2563 (บาท)	2564 (บาท)	2565 (บาท)			
706	ซ่อมปรับปรุงถนนลูกรังเชื่อมระหว่างตำบลสายทางบ้านโนนแดง ม.5 ต.เปือย อ.บึงบูรพ์ - เขต อ.โพธิ์ศรีสุวรรณ จ.ศรีสะเกษ พิกัดเริ่มต้น 15.270790 N 104.070260 E พิกัดสิ้นสุด 15.291260 N 104.073500 E	เพื่อให้ประชาชนทั่วไปสัญจรไปมาได้สะดวกรวดเร็ว - เพื่อความเป็นระเบียบเรียบร้อยของบ้านเมือง	กว้าง 4 ม. ยาว 1,300 ม. หนา 0.10 ม.			500,000 (งบ อบจ.)			จำนวนของถนนที่เป็นเส้นทางหลักเชื่อมระหว่างตำบล อำเภอ และจังหวัด ได้รับการก่อสร้าง/ปรับปรุง	- ประชาชนได้รับความสะดวกรวดเร็วในการใช้เส้นทางคมนาคมและมี ความเป็นระเบียบเรียบร้อย	สำนักการช่าง
707	ซ่อมปรับปรุงถนนหินคลุกเชื่อมระหว่างตำบลสายทางบ้านโนนแดง ม.5 ต.เปือย อ.บึงบูรพ์ - บ้านซี้เหล็ก ม.11 ต.หัวช้าง อ.อุทุมพรพิสัย จ.ศรีสะเกษ พิกัดเริ่มต้น 15.275060 N 104.074780 E พิกัดสิ้นสุด 15.278910 N 104.083070 E	เพื่อให้ประชาชนทั่วไปสัญจรไปมาได้สะดวกรวดเร็ว - เพื่อความเป็นระเบียบเรียบร้อยของบ้านเมือง	กว้าง 4 ม. ยาว 1,000 ม. หนา 0.10 ม.			800,000 (งบ อบจ.)			จำนวนของถนนที่เป็นเส้นทางหลักเชื่อมระหว่างตำบล อำเภอ และจังหวัด ได้รับการก่อสร้าง/ปรับปรุง	- ประชาชนได้รับความสะดวกรวดเร็วในการใช้เส้นทางคมนาคมและมี ความเป็นระเบียบเรียบร้อย	สำนักการช่าง
708	ซ่อมปรับปรุงถนนหินคลุกเชื่อมระหว่างตำบลสายทางบ้านค้อ ม.6 ต.เปือย อ.บึงบูรพ์ - บ้านหนองฝ้อ ม.12 ต.เสียว อ.โพธิ์ศรีสุวรรณ จ.ศรีสะเกษ พิกัดเริ่มต้น 15.299190 N 104.079320 E พิกัดสิ้นสุด 15.284010 N 104.071150 E	เพื่อให้ประชาชนทั่วไปสัญจรไปมาได้สะดวกรวดเร็ว - เพื่อความเป็นระเบียบเรียบร้อยของบ้านเมือง	กว้าง 4 ม. ยาว 2,000 ม. หนา 0.10 ม.			1,600,000 (งบ อบจ.)			จำนวนของถนนที่เป็นเส้นทางหลักเชื่อมระหว่างตำบล อำเภอ และจังหวัด ได้รับการก่อสร้าง/ปรับปรุง	- ประชาชนได้รับความสะดวกรวดเร็วในการใช้เส้นทางคมนาคมและมี ความเป็นระเบียบเรียบร้อย	สำนักการช่าง

รายละเอียดโครงการพัฒนา

แผนพัฒนาท้องถิ่น (พ.ศ.2561 - 2565)

องค์การบริหารส่วนจังหวัดศรีสะเกษ

ข. ยุทธศาสตร์จังหวัดที่ 1 พัฒนาโครงสร้างพื้นฐานและยกระดับสินค้าการเกษตร การค้า และการท่องเที่ยวให้ได้มาตรฐานและแข่งขันได้

ข. ยุทธศาสตร์การพัฒนาขององค์กรปกครองส่วนท้องถิ่นในเขตจังหวัดที่ 1 การพัฒนาโครงสร้างพื้นฐาน ทรัพยากรธรรมชาติและสิ่งแวดล้อม

2 ยุทธศาสตร์ที่ 2 การพัฒนาทรัพยากรธรรมชาติและสิ่งแวดล้อม

2.1 ดำเนินการชุมชนและสังคม แผนงานคหะและชุมชน

ที่	โครงการ	วัตถุประสงค์	เป้าหมาย (ผลผลิตของโครงการ)	งบประมาณและที่ผ่านมา					ตัวชี้วัด (KPI)	ผลที่คาดว่าจะได้รับ	หน่วยงานรับผิดชอบหลัก
				2561 (บาท)	2562 (บาท)	2563 (บาท)	2564 (บาท)	2565 (บาท)			
709	<b>อำเภอเบ็ญที่</b> ซ่อมปรับปรุงถนนหินคลุกเชื่อมระหว่างตำบลสายทางบ้านโนนลาน ม.1 ต.เปือย อ.เบ็ญที่ - บ้านตลาด ม.9 ต.เสียว อ.โพธิ์ศรีสุวรรณ จ.ศรีสะเกษ พิกัดเริ่มต้น 15.292020 N 104.038110 E พิกัดสิ้นสุด 15.288050 N 104.041560 E	- เพื่อให้ประชาชนทั่วไปสัญจรไปมาได้สะดวกเร็ว - เพื่อความเรียบร้อยเรียบร้อยของบ้านเมือง	กว้าง 5 ม. ยาว 600 ม. หนา 0.10 ม.					600,000 (งบ อบจ.)	จำนวนของถนนที่เป็นเส้นทางการหลักเชื่อมระหว่างตำบล อำเภอ และจังหวัด ได้รับการก่อสร้าง/ปรับปรุง	- ประชาชนได้รับความสะดวกเร็วในการใช้เส้นทางคมนาคมและมีความปลอดภัยเรียบร้อย	สำนักงานการช่าง
710	ซ่อมปรับปรุงถนนหินคลุกเชื่อมระหว่างตำบลสายทางบ้านนาสวน ม.6 ต.เบ็ญที่ อ.เบ็ญที่ - บ้านหนองเรือ ม.12 ต.เสียว อ.โพธิ์ศรีสุวรรณ จ.ศรีสะเกษ พิกัดเริ่มต้น 15.308540 N 104.050280 E พิกัดสิ้นสุด 15.301600 N 104.045600 E	- เพื่อให้ประชาชนทั่วไปสัญจรไปมาได้สะดวกเร็ว - เพื่อความเรียบร้อยเรียบร้อยของบ้านเมือง	กว้าง 3 ม. ยาว 1,000 ม. หนา 0.10 ม.			600,000 (งบ อบจ.)		จำนวนของถนนที่เป็นเส้นทางการหลักเชื่อมระหว่างตำบล อำเภอ และจังหวัด ได้รับการก่อสร้าง/ปรับปรุง	- ประชาชนได้รับความสะดวกเร็วในการใช้เส้นทางคมนาคมและมีความปลอดภัยเรียบร้อย	สำนักงานการช่าง	
711	ซ่อมปรับปรุงถนนหินคลุกเชื่อมระหว่างตำบลสายทางบ้านเปือย ม.9 ต.เบ็ญที่ - บ้านหมากยาง ม.3 ต.เปือย อ.เบ็ญที่ จ.ศรีสะเกษ พิกัดเริ่มต้น 15.309770 N 104.063440 E พิกัดสิ้นสุด 15.301440 N 104.066580 E	- เพื่อให้ประชาชนทั่วไปสัญจรไปมาได้สะดวกเร็ว - เพื่อความเรียบร้อยเรียบร้อยของบ้านเมือง	กว้าง 4 ม. ยาว 900 ม. หนา 0.10 ม.				700,000 (งบ อบจ.)	จำนวนของถนนที่เป็นเส้นทางการหลักเชื่อมระหว่างตำบล อำเภอ และจังหวัด ได้รับการก่อสร้าง/ปรับปรุง	- ประชาชนได้รับความสะดวกเร็วในการใช้เส้นทางคมนาคมและมีความปลอดภัยเรียบร้อย	สำนักงานการช่าง	

แผนพัฒนาท้องถิ่น (พ.ศ.2561 - 2565)

องค์การบริหารส่วนจังหวัดศรีสะเกษ

- ก. ยุทธศาสตร์จังหวัดที่ 1 พัฒนาโครงสร้างพื้นฐานและการยกระดับสินค้าการเกษตร การค้า และการท่องเที่ยวให้ได้มาตรฐานและแข่งขันได้
- ข. ยุทธศาสตร์การพัฒนาขององค์กรปกครองส่วนท้องถิ่นในเขตจังหวัดที่ 1 การพัฒนาโครงสร้างพื้นฐาน ทรัพยากรธรรมชาติและสิ่งแวดล้อม
- 2 ยุทธศาสตร์ที่ 2 การพัฒนาทรัพยากรธรรมชาติและสิ่งแวดล้อม
- 2.1 ด้านบริการชุมชนและสังคม แผนงานและชุมชน

ที่	โครงการ	วัตถุประสงค์	เป้าหมาย (ผลผลิตของโครงการ)	งบประมาณและที่ผ่านมา				ตัวชี้วัด (KPI)	ผลที่คาดว่าจะได้รับ	หน่วยงานรับผิดชอบหลัก
				2561 (บาท)	2562 (บาท)	2563 (บาท)	2564 (บาท)			
712	ก่อสร้างถนนลาดยางเชื่อมระหว่างตำบลสายบ้านเสียว ม.7 ต.เสียว - บ้านหนองบัวใหญ่ ม.3 ต.หนองหว่า อ.เบญจลักษ์ จ.ศรีสะเกษ	- เพื่อให้ประชาชนทั่วไปสัญจรไปมาได้สะดวกรวดเร็ว - เพื่อความเป็นระเบียบเรียบร้อยของบ้านเมือง	กว้าง 8 ม. ยาว 2,000 ม.	3,500,000 (งบ อบจ.)				จำนวนของถนนที่เป็นเส้นทางหลักเชื่อมระหว่างตำบล อำเภอ และจังหวัด ได้รับการก่อสร้าง/ปรับปรุง	- ประชาชนได้รับความสะดวกรวดเร็วในการใช้เส้นทางคมนาคมและมี ความเป็นระเบียบเรียบร้อย	สำนัก การช่าง
713	ก่อสร้างสะพาน คสล.แบบ SLAB TYPE บ้านแดง ม.3 ต.เสียว อ.เบญจลักษ์ จ.ศรีสะเกษ	- เพื่อให้ประชาชนทั่วไปสัญจรไปมาได้สะดวกรวดเร็ว - เพื่อความเป็นระเบียบเรียบร้อยของบ้านเมือง	กว้าง 5 ม. ยาว 40 ม. (4 ช่อง)	3,000,000 (งบ อบจ.)			จำนวนสะพาน/ทางเท้า และท่อระบายน้ำ ได้รับการก่อสร้าง/ปรับปรุงเพิ่มขึ้น	- ประชาชนได้รับความสะดวกรวดเร็วในการใช้เส้นทางคมนาคมและมี ความเป็นระเบียบเรียบร้อย	สำนัก การช่าง	
714	ก่อสร้างถนน คสล. เชื่อมระหว่างตำบลสายบ้านเพ็ก ม.5 - บ้านโนนคำต้อ ม.4 ต.หนองหว่า อ.เบญจลักษ์ - เขต ต.สวนกล้วย อ.กันทรลักษ์ จ.ศรีสะเกษ	- เพื่อให้ประชาชนทั่วไปสัญจรไปมาได้สะดวกรวดเร็ว - เพื่อความเป็นระเบียบเรียบร้อยของบ้านเมือง	กว้าง 5 ม. ยาว 145 ม. หนา 0.15 ม.	500,000 (งบ อบจ.)			จำนวนของถนนที่เป็นเส้นทางหลักเชื่อมระหว่างตำบล อำเภอ และจังหวัด ได้รับการก่อสร้าง/ปรับปรุง	- ประชาชนได้รับความสะดวกรวดเร็วในการใช้เส้นทางคมนาคมและมี ความเป็นระเบียบเรียบร้อย	สำนัก การช่าง	
715	ก่อสร้างถนน คสล. เชื่อมระหว่างตำบลสายบ้านวังทอง ม.12 - บ้านหนองแคน ม.10 ต.หนองยาง อ.เบญจลักษ์ - บ้านจานใหญ่ ม.1 ต.จานใหญ่ อ.กันทรลักษ์	- เพื่อให้ประชาชนทั่วไปสัญจรไปมาได้สะดวกรวดเร็ว - เพื่อความเป็นระเบียบเรียบร้อยของบ้านเมือง	กว้าง 5 ม. ยาว 1,500 ม. หนา 0.15 ม.	2,000,000 (งบ อบจ.)			จำนวนของถนนที่เป็นเส้นทางหลักเชื่อมระหว่างตำบล อำเภอ และจังหวัด ได้รับการก่อสร้าง/ปรับปรุง	- ประชาชนได้รับความสะดวกรวดเร็วในการใช้เส้นทางคมนาคมและมี ความเป็นระเบียบเรียบร้อย	สำนัก การช่าง	

แผนพัฒนาท้องถิ่น (พ.ศ.2561 - 2565)

องค์การบริหารส่วนจังหวัดศรีสะเกษ

- ก. ยุทธศาสตร์จังหวัดที่ 1 พัฒนาโครงสร้างพื้นฐานและการยกระดับสินค้าการเกษตร การค้า และการท่องเที่ยวให้ได้มาตรฐานและแข่งขันได้
- ข. ยุทธศาสตร์การพัฒนาขององค์กรปกครองส่วนท้องถิ่นในเขตจังหวัดที่ 1 การพัฒนาโครงสร้างพื้นฐาน ทรัพยากรธรรมชาติและสิ่งแวดล้อม
- 2 ยุทธศาสตร์ที่ 2 การพัฒนาทรัพยากรธรรมชาติและสิ่งแวดล้อม
- 2.1 ด้านบริการชุมชนและสังคม แผนงานและชุมชน

ที่	โครงการ	วัตถุประสงค์	เป้าหมาย (ผลผลิตของโครงการ)	งบประมาณและที่ผ่านมา				ตัวชี้วัด (KPI)	ผลที่คาดว่าจะได้รับ	หน่วยงานรับผิดชอบหลัก
				2561 (บาท)	2562 (บาท)	2563 (บาท)	2564 (บาท)			
716	อำนวยการก่อสร้าง ก่อสร้างถนน คสล. เชื่อมระหว่างตำบล สายบ้านโนนสูง ม.5 - บ้านหนองตอ ม.4 ต.หนองยาง - เขต ต.หนองเหล็ก อ.เบญจลักษ์ จ.ศรีสะเกษ	- เพื่อให้ประชาชนทั่วไปสัญจรไปมาได้สะดวกเร็ว - เพื่อความเป็นระเบียบเรียบร้อยของบ้านเมือง	กว้าง 5 ม. ยาว 1,500 ม. หนา 0.15 ม.	500,000 (งบ อบจ.)	2,000,000 (งบ อบจ.)			จำนวนของถนนที่เป็นเส้นทางการหลักเชื่อมระหว่างตำบล อำเภอ และจังหวัด ได้รับการก่อสร้าง/ปรับปรุง	- ประชาชนได้รับความสะดวกเร็วในการใช้เส้นทางคมนาคมและมี ความเป็นระเบียบเรียบร้อย	สำนัก การช่าง
717	ซ่อมปรับปรุงถนนลูกรังเชื่อมระหว่างตำบล สายบ้านโนนมีชัย ม.7 ต.หนองเหล็ก - สะพานข้ามห้วยชะยุ้ง - เขต ต.หนองยาง อ.เบญจลักษ์ จ.ศรีสะเกษ	- เพื่อให้ประชาชนทั่วไปสัญจรไปมาได้สะดวกเร็ว - เพื่อความเป็นระเบียบเรียบร้อยของบ้านเมือง	กว้าง 5 ม. ยาว 3,500 ม.		2,000,000 (งบ อบจ.)		จำนวนของถนนที่เป็นเส้นทางการหลักเชื่อมระหว่างตำบล อำเภอ และจังหวัด ได้รับการก่อสร้าง/ปรับปรุง	- ประชาชนได้รับความ สะดวกเร็วในการใช้ เส้นทางคมนาคมและมี ความเป็นระเบียบเรียบร้อย	สำนัก การช่าง	
718	ซ่อมปรับปรุงถนนหินคลุกเชื่อมระหว่างตำบล สายบ้านไผ่หนองแคน ม.2 ต.หนองยาง - เขต ต.เสียว อ.เบญจลักษ์ จ.ศรีสะเกษ	- เพื่อให้ประชาชนทั่วไปสัญจรไปมาได้สะดวกเร็ว - เพื่อความเป็นระเบียบเรียบร้อยของบ้านเมือง	กว้าง 4 ม. ยาว 1,600 ม. หนา 0.15 ม.	2,000,000 (งบ อบจ.)			จำนวนของถนนที่เป็นเส้นทางการหลักเชื่อมระหว่างตำบล อำเภอ และจังหวัด ได้รับการก่อสร้าง/ปรับปรุง	- ประชาชนได้รับความ สะดวกเร็วในการใช้ เส้นทางคมนาคมและมี ความเป็นระเบียบเรียบร้อย	สำนัก การช่าง	
719	ซ่อมปรับปรุงถนนลูกรังเชื่อมระหว่างตำบล สายบ้านไผ่หนองแคน ม.2 ต.หนองยาง - เขต ต.หนองเหล็ก อ.เบญจลักษ์ จ.ศรีสะเกษ	- เพื่อให้ประชาชนทั่วไปสัญจรไปมาได้สะดวกเร็ว - เพื่อความเป็นระเบียบเรียบร้อยของบ้านเมือง	กว้าง 4 ม. ยาว 1,600 ม. หนา 0.15 ม.	2,000,000 (งบ อบจ.)			จำนวนของถนนที่เป็นเส้นทางการหลักเชื่อมระหว่างตำบล อำเภอ และจังหวัด ได้รับการก่อสร้าง/ปรับปรุง	- ประชาชนได้รับความ สะดวกเร็วในการใช้ เส้นทางคมนาคมและมี ความเป็นระเบียบเรียบร้อย	สำนัก การช่าง	

รายละเอียดโครงการพัฒนา  
แผนพัฒนาท้องถิ่น (พ.ศ.2561 - 2565)  
องค์การบริหารส่วนจังหวัดศรีสะเกษ

- ก. ยุทธศาสตร์จังหวัดที่ 1 พัฒนาโครงสร้างพื้นฐานและการยกระดับสินค้าการเกษตร การค้า และการท่องเที่ยวให้ได้มาตรฐานและแข่งขันได้
- ข. ยุทธศาสตร์การพัฒนาขององค์กรปกครองส่วนท้องถิ่นในเขตจังหวัดที่ 1 การพัฒนาโครงสร้างพื้นฐาน ทรัพยากรธรรมชาติและสิ่งแวดล้อม
- 2 ยุทธศาสตร์ที่ 2 การพัฒนาทรัพยากรธรรมชาติและสิ่งแวดล้อม
- 2.1 ด้านบริการชุมชนและสังคม แผนงานเขตและชุมชน

ที่	โครงการ	วัตถุประสงค์	เป้าหมาย (ผลผลิตของโครงการ)	งบประมาณและที่ผ่านมา				ตัวชี้วัด (KPI)	ผลที่คาดว่าจะได้รับ	หน่วยงานรับผิดชอบหลัก
				2561 (บาท)	2562 (บาท)	2563 (บาท)	2564 (บาท)			
720	ซ่อมสร้างผิวทาง Asphaltic concrete เชื่อมระหว่างตำบล สายหน้าโรงเรียน หนองหัวปรางษรต.ต.หนองหัว - เขต ต.ท่าคล้อ อ.เบญจลักษ์ จ.ศรีสะเกษ	- เพื่อให้ประชาชนทั่วไป สัญจรไปมาได้สะดวกเร็ว - เพื่อความเป็นระเบียบ เรียบร้อยของบ้านเมือง	กว้าง 5 ม. ยาว 2,000 ม.	2,000,000 (งบ อบจ.)				จำนวนของถนนที่เป็น เส้นทางหลักเชื่อมระหว่าง ตำบล อำเภอ และจังหวัด ได้รับการก่อสร้าง/ปรับปรุง ได้	- ประชาชนได้รับความ สะดวกรวดเร็วในการใช้ เส้นทางคมนาคมและมี ความเป็นระเบียบเรียบร้อย	สำนัก การช่าง
721	ซ่อมปรับปรุงถนนลูกรังเชื่อมระหว่างตำบล สายบ้านเสียว ม.1 ต.เสียว - เขต ต.หนองเกลือ อ.เบญจลักษ์ จ.ศรีสะเกษ	- เพื่อให้ประชาชนทั่วไป สัญจรไปมาได้สะดวกเร็ว - เพื่อความเป็นระเบียบ เรียบร้อยของบ้านเมือง	กว้าง 6 ม. ยาว 2,000 ม.	500,000 (งบ อบจ.)				จำนวนของถนนที่เป็น เส้นทางหลักเชื่อมระหว่าง ตำบล อำเภอ และจังหวัด ได้รับการก่อสร้าง/ปรับปรุง ได้	- ประชาชนได้รับความ สะดวกรวดเร็วในการใช้ เส้นทางคมนาคมและมี ความเป็นระเบียบเรียบร้อย	สำนัก การช่าง
722	ก่อสร้างถนน คสล. เชื่อมระหว่างตำบล สายทาง บ้านสร้างเม็ก ม.6 ต.หนองฮาง อ.เบญจลักษ์ - บ้านซำใต้แควน ม.9 ต.ภูเงิน อ.กันทรลักษ์ จ.ศรีสะเกษ	- เพื่อให้ประชาชนทั่วไป สัญจรไปมาได้สะดวกเร็ว - เพื่อความเป็นระเบียบ เรียบร้อยของบ้านเมือง	กว้าง 6 ม. ยาว 1,281 ม.	5,000,000 (งบ อบจ.)				จำนวนของถนนที่เป็น เส้นทางหลักเชื่อมระหว่าง ตำบล อำเภอ และจังหวัด ได้รับการก่อสร้าง/ปรับปรุง ได้	- ประชาชนได้รับความ สะดวกรวดเร็วในการใช้ เส้นทางคมนาคมและมี ความเป็นระเบียบเรียบร้อย	สำนัก การช่าง
723	ซ่อมปรับปรุงถนนลาดยางเชื่อมระหว่างตำบล สายทาง บ้านหนองปลาชิว ม.3 - บ้านเสียวตะวันออก ม.14 ต.เสียว อ.เบญจลักษ์ จ.ศรีสะเกษ	- เพื่อให้ประชาชนทั่วไป สัญจรไปมาได้สะดวกเร็ว - เพื่อความเป็นระเบียบ เรียบร้อยของบ้านเมือง	กว้าง 6 ม. ยาว 7,856 ม.	2,000,000 (งบ อบจ.)				จำนวนของถนนที่เป็น เส้นทางหลักเชื่อมระหว่าง ตำบล อำเภอ และจังหวัด ได้รับการก่อสร้าง/ปรับปรุง ได้	- ประชาชนได้รับความ สะดวกรวดเร็วในการใช้ เส้นทางคมนาคมและมี ความเป็นระเบียบเรียบร้อย	สำนัก การช่าง

แผนพัฒนาท้องถิ่น (พ.ศ.2561 - 2565)

องค์การบริหารส่วนจังหวัดศรีสะเกษ

ก. ยุทธศาสตร์จังหวัดที่ 1 พัฒนาโครงสร้างพื้นฐานและการยกระดับสินค้าการเกษตร การค้า และการท่องเที่ยวให้ได้มาตรฐานและแข่งขันได้

ข. ยุทธศาสตร์การพัฒนาขององค์กรปกครองส่วนท้องถิ่นในเขตจังหวัดที่ 1 การพัฒนาโครงสร้างพื้นฐาน ทรัพยากรธรรมชาติและสิ่งแวดล้อม

2 ยุทธศาสตร์ที่ 2 การพัฒนาทรัพยากรธรรมชาติและสิ่งแวดล้อม

2.1 ด้านบริการชุมชนและสังคม แผนงานและชุมชน

ที่	โครงการ	วัตถุประสงค์	เป้าหมาย (ผลผลิตของโครงการ)	งบประมาณและที่ผ่านมา				ตัวชี้วัด (KPI)	ผลที่คาดว่าจะได้รับ	หน่วยงานรับผิดชอบหลัก
				2561 (บาท)	2562 (บาท)	2563 (บาท)	2564 (บาท)			
724	<b>อำเภอเบญจลักษ์</b> ก่อสร้างถนน คสล. เชื่อมระหว่างตำบล สายทางบ้านไร่เย็นเจริญ ม.9 - บ้านหนองยาว ม.7 ต.ท่าคล้อ - เขต ต.หนองหว้า อ.เบญจลักษ์ จ.ศรีสะเกษ	- เพื่อให้ประชาชนทั่วไป สัญจรไปมาได้สะดวกรวดเร็ว - เพื่อความเป็นระเบียบ เรียบร้อยของบ้านเมือง	กว้าง 5 ม. ยาว 1,521 ม. หนา 0.15 ม.		5,000,000 (งบ อบจ.)			จำนวนของถนนที่เป็น เส้นทางหลักเชื่อมระหว่าง ตำบล อำเภอ และจังหวัด ได้รับการก่อสร้าง/ปรับปรุง ได้	- ประชาชนได้รับความ สะดวกรวดเร็วในการใช้ เส้นทางคมนาคมและมี ความเป็นระเบียบเรียบร้อย	สำนัก การช่าง
725	ซ่อมปรับปรุงถนนลูกรังเชื่อมระหว่างตำบล สายทางบ้านหนองสูงเหนือใต้ ม.1 - บ้านหนองงูเหลือม ม.3 ต.หนองสูงเหนือ - สะพานข้ามห้วยชะยุ้ง - เขต ต.หนองยาง	- เพื่อให้ประชาชนทั่วไป สัญจรไปมาได้สะดวกรวดเร็ว - เพื่อความเป็นระเบียบ เรียบร้อยของบ้านเมือง	กว้าง 6 ม. ยาว 5,700 ม.			2,000,000 (งบอุดหนุน)	จำนวนของถนนที่เป็น เส้นทางหลักเชื่อมระหว่าง ตำบล อำเภอ และจังหวัด ได้รับการก่อสร้าง/ปรับปรุง ได้	- ประชาชนได้รับความ สะดวกรวดเร็วในการใช้ เส้นทางคมนาคมและมี ความเป็นระเบียบเรียบร้อย	สำนัก การช่าง	
726	ซ่อมปรับปรุงถนนลูกรังเชื่อมระหว่างตำบล สายบ้านกุดผักกาม ม.7 - บ้านท่าค่าน้อย ม.9 ต.หนองสูงเหนือ อ.เบญจลักษ์ จ.ศรีสะเกษ	- เพื่อให้ประชาชนทั่วไป สัญจรไปมาได้สะดวกรวดเร็ว - เพื่อความเป็นระเบียบ เรียบร้อยของบ้านเมือง	กว้าง 5 ม. ยาว 3,000 ม.			1,000,000 (งบ อบจ.)	จำนวนของถนนที่เป็น เส้นทางหลักเชื่อมระหว่าง ตำบล อำเภอ และจังหวัด ได้รับการก่อสร้าง/ปรับปรุง ได้	- ประชาชนได้รับความ สะดวกรวดเร็วในการใช้ เส้นทางคมนาคมและมี ความเป็นระเบียบเรียบร้อย	สำนัก การช่าง	
727	ซ่อมปรับปรุงถนนลูกรังเชื่อมระหว่างตำบล สายบ้านหนองยาว ม.7 - บ้านห้วยน้ำพิพย์ ม.11 ต.ท่าคล้อ อ.เบญจลักษ์ จ.ศรีสะเกษ	- เพื่อให้ประชาชนทั่วไป สัญจรไปมาได้สะดวกรวดเร็ว - เพื่อความเป็นระเบียบ เรียบร้อยของบ้านเมือง	กว้าง 5 ม. ยาว 2,000 ม.			700,000 (งบ อบจ.)	จำนวนของถนนที่เป็น เส้นทางหลักเชื่อมระหว่าง ตำบล อำเภอ และจังหวัด ได้รับการก่อสร้าง/ปรับปรุง ได้	- ประชาชนได้รับความ สะดวกรวดเร็วในการใช้ เส้นทางคมนาคมและมี ความเป็นระเบียบเรียบร้อย	สำนัก การช่าง	

รายละเอียดโครงการพัฒนา

แบบ ผ.02

แผนพัฒนาท้องถิ่น (พ.ศ.2561 - 2565)

องค์การบริหารส่วนจังหวัดศรีสะเกษ

ก. ยุทธศาสตร์จังหวัดที่ 1 พัฒนาโครงสร้างพื้นฐานและการยกระดับสินค้าการเกษตร การค้า และการท่องเที่ยวให้ได้มาตรฐานและแข่งขันได้

ข. ยุทธศาสตร์การพัฒนาขององค์กรปกครองส่วนท้องถิ่นในเขตจังหวัดที่ 1 การพัฒนาโครงสร้างพื้นฐาน ทรัพยากรธรรมชาติและสิ่งแวดล้อม

2 ยุทธศาสตร์ที่ 2 การพัฒนาทรัพยากรธรรมชาติและสิ่งแวดล้อม

2.1 ด้านบริการชุมชนและสังคม แผนงานและชุมชน

ที่	โครงการ	วัตถุประสงค์	เป้าหมาย (ผลผลิตของโครงการ)	งบประมาณและที่ผ่านมา				ตัวชี้วัด (KPI)	ผลที่คาดว่าจะได้รับ	หน่วยงานรับผิดชอบหลัก
				2561 (บาท)	2562 (บาท)	2563 (บาท)	2564 (บาท)			
728	ก่อสร้างถนน คสล. เชื่อมระหว่างตำบล สายบ้านโนนใหม่ ม.2 - บ้านโนนใหญ่ ม.11 ต.เสียว - บ้านหนองหัว ม.1 ต.หนองหัว อ.เบญจลักษ์ จ.ศรีสะเกษ	- เพื่อให้ประชาชนทั่วไปสัญจรไปมาได้สะดวกเร็ว - เพื่อความเป็นระเบียบเรียบร้อยของบ้านเมือง	กว้าง 4 ม. ยาว 184 ม. หนา 0.15 ม.			500,000 (งบ อบจ.)		จำนวนของถนนที่เป็นเส้นทางหลักเชื่อมระหว่างตำบล อำเภอ และจังหวัด ได้รับการก่อสร้าง/ปรับปรุง	- ประชาชนได้รับความสะดวกเร็วในการใช้เส้นทางคมนาคมและมีความปลอดภัย - เป็นระเบียบเรียบร้อย	สำนักการช่าง
729	ซ่อมปรับปรุงถนนหินคลุก เชื่อมระหว่างตำบล สายบ้านหนองนาคำ ม.9 - บ้านหนองตอ ม.4 ต.หนองฮาง อ.เบญจลักษ์ - บ้านหนองสนม ม.1 ต.เหล่าทวาก อ.โนนคูณ จ.ศรีสะเกษ 14.821062N,104.626048E - 14.825521N,104.627697E	- เพื่อให้ประชาชนทั่วไปสัญจรไปมาได้สะดวกเร็ว - เพื่อความเป็นระเบียบเรียบร้อยของบ้านเมือง	กว้าง 5 ม. ยาว 530 ม.				600,000 (งบ อบจ.)	จำนวนของถนนที่เป็นเส้นทางหลักเชื่อมระหว่างตำบล อำเภอ และจังหวัด ได้รับการก่อสร้าง/ปรับปรุง	ประชาชนได้รับความสะดวกเร็วในการใช้เส้นทางคมนาคมและมีความปลอดภัย - เป็นระเบียบเรียบร้อย	สำนักการช่าง
730	ก่อสร้างถนน คสล. เชื่อมระหว่างตำบล สายทางบ้านเพ็กน้อย ม.8 ต.หนองหัว - บ้านดอนเขี้ยว ม.6 - บ้านหนองฮาง ม.7 ต.ทาดือ อ.เบญจลักษ์ จ.ศรีสะเกษ 14.758663N,104.733367E - 14.755605N,104.744242E	- เพื่อให้ประชาชนทั่วไปสัญจรไปมาได้สะดวกเร็ว - เพื่อความเป็นระเบียบเรียบร้อยของบ้านเมือง	กว้าง 5 ม. ยาว 149 ม. หนา 0.15 ม.			500,000 (งบ อบจ.)		จำนวนของถนนที่เป็นเส้นทางหลักเชื่อมระหว่างตำบล อำเภอ และจังหวัด ได้รับการก่อสร้าง/ปรับปรุง	ประชาชนได้รับความสะดวกเร็วในการใช้เส้นทางคมนาคมและมีความปลอดภัย - เป็นระเบียบเรียบร้อย	สำนักการช่าง

แผนพัฒนาท้องถิ่น (พ.ศ.2561 - 2565)

องค์การบริหารส่วนจังหวัดศรีสะเกษ

ก. ยุทธศาสตร์จังหวัดที่ 1 พัฒนาโครงสร้างพื้นฐานและการยกระดับสินค้าการเกษตร การค้า และการท่องเที่ยวให้ได้มาตรฐานและแข่งขันได้

ข. ยุทธศาสตร์การพัฒนาขององค์กรปกครองส่วนท้องถิ่นในเขตจังหวัดที่ 1 การพัฒนาโครงสร้างพื้นฐาน ทรัพยากรธรรมชาติและสิ่งแวดล้อม

2 ยุทธศาสตร์ที่ 2 การพัฒนาทรัพยากรธรรมชาติและสิ่งแวดล้อม

2.1 ด้านบริการชุมชนและสังคม แผนงานและชุมชน

ที่	โครงการ	วัตถุประสงค์	เป้าหมาย (ผลผลิตของโครงการ)	งบประมาณและที่ผ่านมา				ตัวชี้วัด (KPI)	ผลที่คาดว่าจะได้รับ	หน่วยงานรับผิดชอบหลัก
				2561 (บาท)	2562 (บาท)	2563 (บาท)	2564 (บาท)			
731	ซ่อมปรับปรุงถนนหินคลุก เชื่อมระหว่างตำบล สายทางบ้านหนองบัวใหญ่ ม.3 ต.หนองหัว - บ้านหนองบัวโทน ม.4 ต.ท่าคล้อ อ.เบญจลักษ์ จ.ศรีสะเกษ 14.782456N,104.748269E - 14.775999N,104.761781E	- เพื่อให้ประชาชนทั่วไปสามารถเดินทางไปมาได้อย่างสะดวก - เพื่อความเป็นระเบียบเรียบร้อยของบ้านเมือง	กว้าง 5 ม. ยาว 1,580 ม.		1,800,000 (งบ อบจ.)			จำนวนของถนนที่เป็นเส้นทางการหลักเชื่อมระหว่างตำบล อำเภอ และจังหวัด ได้รับการก่อสร้าง/ปรับปรุง	ประชาชนได้รับความสะดวกรวดเร็วในการใช้เส้นทางคมนาคมและมีความเป็นระเบียบเรียบร้อย	สำนักงานการช่าง
732	ซ่อมปรับปรุงถนนหินคลุก เชื่อมระหว่างตำบล สายทางบ้านท่าคล้อ ม.1 - บ้านหนองบัวโทน ม.4 ต.ท่าคล้อ - เขต อบต.หนองหัว อ.เบญจลักษ์ จ.ศรีสะเกษ 14.879769N,104.630518E - 14.865894N,104.617229E	- เพื่อให้ประชาชนทั่วไปสามารถเดินทางไปมาได้อย่างสะดวก - เพื่อความเป็นระเบียบเรียบร้อยของบ้านเมือง	กว้าง 4 - 5 ม. ยาว 2,100 ม.			1,300,000 (งบ อบจ.)	1,300,000 (งบ อบจ.)	จำนวนของถนนที่เป็นเส้นทางการหลักเชื่อมระหว่างตำบล อำเภอ และจังหวัด ได้รับการก่อสร้าง/ปรับปรุง	ประชาชนได้รับความสะดวกรวดเร็วในการใช้เส้นทางคมนาคมและมีความเป็นระเบียบเรียบร้อย	สำนักงานการช่าง
733	ซ่อมสร้างถนนลาดยาง Asphaltic Concrete เชื่อมระหว่างตำบล สายทางบ้านโนนไทร ม.2 ต.เสียว - บ้านหนองบัวใหญ่ ม.3 ต.หนองหัว อ.เบญจลักษ์ จ.ศรีสะเกษ 14.793743N,104.714524E - 14.792316N,104.732538E	- เพื่อให้ประชาชนทั่วไปสามารถเดินทางไปมาได้อย่างสะดวก - เพื่อความเป็นระเบียบเรียบร้อยของบ้านเมือง	กว้าง 6 ม. ยาว 3,100 ม.		4,900,000 (งบอุดหนุน)	4,900,000 (งบอุดหนุน)	4,900,000 (งบอุดหนุน)	จำนวนของถนนที่เป็นเส้นทางการหลักเชื่อมระหว่างตำบล อำเภอ และจังหวัด ได้รับการก่อสร้าง/ปรับปรุง	ประชาชนได้รับความสะดวกรวดเร็วในการใช้เส้นทางคมนาคมและมีความเป็นระเบียบเรียบร้อย	สำนักงานการช่าง



รายละเอียดโครงการพัฒนา

แผนพัฒนาท้องถิ่น (พ.ศ.2561 - 2565)

แบบ ผ.02

องค์การบริหารส่วนจังหวัดศรีสะเกษ

ก. ยุทธศาสตร์จังหวัดที่ 1 พัฒนาโครงสร้างพื้นฐานและการยกระดับสินค้าการเกษตร การค้า และการท่องเที่ยวให้ได้มาตรฐานและแข่งขันได้

ข. ยุทธศาสตร์การพัฒนาขององค์กรปกครองส่วนท้องถิ่นในเขตจังหวัดที่ 1 การพัฒนาโครงสร้างพื้นฐาน ทรัพยากรธรรมชาติและสิ่งแวดล้อม

2 ยุทธศาสตร์ที่ 2 การพัฒนาทรัพยากรธรรมชาติและสิ่งแวดล้อม

2.1 ด้านบริการชุมชนและสังคม แผนงานและชุมชน

ที่	โครงการ	วัตถุประสงค์	เป้าหมาย (ผลผลิตของโครงการ)	งบประมาณและที่ผ่านมา				ตัวชี้วัด (KPI)	ผลที่คาดว่าจะได้รับ	หน่วยงานรับผิดชอบหลัก
				2561 (บาท)	2562 (บาท)	2563 (บาท)	2564 (บาท)			
734	ซ่อมสร้างถนนลาดยางผิวทาง Para Asphaltic Concrete (โดยวิธี Pavement In - Place Recycling) เชื่อมระหว่างตำบล สายทางบ้านหนองฝือ ม.5 ต.เสียว - บ้านหนองบัวใหญ่ ม.3 ต.หนองหว้า - อ.เบญจลักษ์ จ.ศรีสะเกษ 14.804788N,104.717870E - 14.793330N,104.732274E	- เพื่อให้ประชาชนทั่วไปสัญจรไปมาได้สะดวกรวดเร็ว - เพื่อความเป็นระเบียบเรียบร้อยของบ้านเมือง	กว้าง 6 ม. ยาว 2,000 ม.		2,700,000 (งบ อบจ.)	2,700,000 (งบ อบจ.)	2,700,000 (งบ อบจ.)	จำนวนของถนนที่เป็นเส้นทางหลักเชื่อมระหว่างตำบล อำเภอ และจังหวัด ได้รับการก่อสร้าง/ปรับปรุง	ประชาชนได้รับความสะดวกรวดเร็วในการใช้เส้นทางคมนาคมและมีความเป็นระเบียบเรียบร้อย	สำนักงานรับผิดชอบหลัก
735	ก่อสร้างถนน คสล. เชื่อมระหว่างตำบล สายทาง บ้านหนองบัวใหญ่ใต้ ม.14 ต.หนองหว้า - บ้านโนนสำโรง ม.5 ต.ท่าคล้อ อ.เบญจลักษ์ จ.ศรีสะเกษ 14.787649N,104.776274E - 14.739074N,104.761589E	- เพื่อให้ประชาชนทั่วไปสัญจรไปมาได้สะดวกรวดเร็ว - เพื่อความเป็นระเบียบเรียบร้อยของบ้านเมือง	กว้าง 5 ม. ยาว 154 ม. หนา 0.15 ม.			500,000 (งบ อบจ.)		จำนวนของถนนที่เป็นเส้นทางหลักเชื่อมระหว่างตำบล อำเภอ และจังหวัด ได้รับการก่อสร้าง/ปรับปรุง	ประชาชนได้รับความสะดวกรวดเร็วในการใช้เส้นทางคมนาคมและมีความเป็นระเบียบเรียบร้อย	สำนักงานรับผิดชอบหลัก
736	ก่อสร้างถนน คสล. เชื่อมระหว่างตำบล สายทางบ้านโนนคำคือ ม.4 ต.หนองหว้า อ.เบญจลักษ์ - บ้านนากันตม ม.14 ต.สังเม็ก อ.กันทรลักษ์ จ.ศรีสะเกษ 14.720545N,104.712235E -	- เพื่อให้ประชาชนทั่วไปสัญจรไปมาได้สะดวกรวดเร็ว - เพื่อความเป็นระเบียบเรียบร้อยของบ้านเมือง	กว้าง 5 ม. ยาว 154 ม. หนา 0.15 ม.			500,000 (งบ อบจ.)		จำนวนของถนนที่เป็นเส้นทางหลักเชื่อมระหว่างตำบล อำเภอ และจังหวัด ได้รับการก่อสร้าง/ปรับปรุง	ประชาชนได้รับความสะดวกรวดเร็วในการใช้เส้นทางคมนาคมและมีความเป็นระเบียบเรียบร้อย	สำนักงานรับผิดชอบหลัก

รายละเอียดโครงการพัฒนา

แผนพัฒนาท้องถิ่น (พ.ศ.2561 - 2565)

แบบ ผ.02

องค์การบริหารส่วนจังหวัดศรีสะเกษ

ก. ยุทธศาสตร์จังหวัดที่ 1 พัฒนาโครงสร้างพื้นฐานและการยกระดับสินค้าการเกษตร การค้า และการท่องเที่ยวให้ได้มาตรฐานและแข่งขันได้

ข. ยุทธศาสตร์การพัฒนาขององค์กรปกครองส่วนท้องถิ่นในเขตจังหวัดที่ 1 การพัฒนาโครงสร้างพื้นฐาน ทรัพยากรธรรมชาติและสิ่งแวดล้อม

2 ยุทธศาสตร์ที่ 2 การพัฒนาทรัพยากรธรรมชาติและสิ่งแวดล้อม

2.1 ด้านบริการชุมชนและสังคม แผนงานและชุมชน

ที่	โครงการ	วัตถุประสงค์	เป้าหมาย (ผลผลิตของโครงการ)	งบประมาณและที่ผ่านมา				ตัวชี้วัด (KPI)	ผลที่คาดว่าจะได้รับ	หน่วยงานรับผิดชอบหลัก
				2561 (บาท)	2562 (บาท)	2563 (บาท)	2564 (บาท)			
737	<b>อำเภอเบญจลักษ์</b> ก่อสร้างถนน คสล. เชื่อมระหว่างตำบล สายทางบ้านหนองหัวใหม่ ม.15 ต.หนองหัว - ทางหลวงแผ่นดินหมายเลข 24 อ.เบญจลักษ์ จ.ศรีสะเกษ 14.757579N,104.693681E - 14.752827N,104.697586E	- เพื่อให้ประชาชนทั่วไปสัญจรไปมาได้สะดวกเร็ว - เพื่อความเป็นระเบียบเรียบร้อยของบ้านเมือง	กว้าง 5 ม. ยาว 191 ม. หนา 0.15 ม.		500,000 (งบ อบจ.)			จำนวนของถนนที่เป็นเส้นทางการหลักเชื่อมระหว่างตำบล อำเภอ และจังหวัด ได้รับการก่อสร้าง/ปรับปรุง	ประชาชนได้รับความสะดวกรวดเร็วในการใช้เส้นทางคมนาคมและมีความเป็นระเบียบเรียบร้อย	สำนักการช่าง
738	ก่อสร้างถนน คสล. เชื่อมระหว่างตำบล สายทาง หลวงแผ่นดินหมายเลข 24 (เขตกชัย-ต.ซุดม) - บ้านค้ำกลาง ม.2 ต.ท่าคล้อ อ.เบญจลักษ์ จ.ศรีสะเกษ 14.868845N,104.727565E - 14.899230N,104.729282E	- เพื่อให้ประชาชนทั่วไปสัญจรไปมาได้สะดวกเร็ว - N99 เพื่อความเป็นระเบียบเรียบร้อยของบ้านเมือง	กว้าง 5 ม. ยาว 154 ม. หนา 0.15 ม.		500,000 (งบ อบจ.)			จำนวนของถนนที่เป็นเส้นทางการหลักเชื่อมระหว่างตำบล อำเภอ และจังหวัด ได้รับการก่อสร้าง/ปรับปรุง	ประชาชนได้รับความสะดวกรวดเร็วในการใช้เส้นทางคมนาคมและมีความเป็นระเบียบเรียบร้อย	สำนักการช่าง
739	ก่อสร้างถนน คสล. เชื่อมระหว่างตำบล สายทางบ้านหนองบัวใหญ่ ม.3 ต.หนองหัว - เขต ต.เสียว อ.เบญจลักษ์ จ.ศรีสะเกษ 14.804788N,104.71787E - 14.793333N,104.732274E	- เพื่อให้ประชาชนทั่วไปสัญจรไปมาได้สะดวกเร็ว - เพื่อความเป็นระเบียบเรียบร้อยของบ้านเมือง	กว้าง 5 ม. ยาว 250 ม. หนา 0.15 ม.				800,000 (งบ อบจ.)	จำนวนของถนนที่เป็นเส้นทางการหลักเชื่อมระหว่างตำบล อำเภอ และจังหวัด ได้รับการก่อสร้าง/ปรับปรุง	ประชาชนได้รับความสะดวกรวดเร็วในการใช้เส้นทางคมนาคมและมีความเป็นระเบียบเรียบร้อย	สำนักการช่าง

แผนพัฒนาท้องถิ่น (พ.ศ.2561 - 2565)

องค์การบริหารส่วนจังหวัดศรีสะเกษ

ก. ยุทธศาสตร์จังหวัดที่ 1 พัฒนาโครงสร้างพื้นฐานและการยกระดับสินค้าการเกษตร การค้า และการท่องเที่ยวให้ได้มาตรฐานและแข่งขันได้

ข. ยุทธศาสตร์การพัฒนาขององค์กรปกครองส่วนท้องถิ่นในเขตจังหวัดที่ 1 การพัฒนาโครงสร้างพื้นฐาน ทรัพยากรธรรมชาติและสิ่งแวดล้อม

2 ยุทธศาสตร์ที่ 2 การพัฒนาทรัพยากรธรรมชาติและสิ่งแวดล้อม

2.1 ด้านบริการชุมชนและสังคม แผนงานและชุมชน

ที่	โครงการ	วัตถุประสงค์	เป้าหมาย (ผลผลิตของโครงการ)	งบประมาณและที่ผ่านมา				ตัวชี้วัด (KPI)	ผลที่คาดว่าจะได้รับ	หน่วยงานรับผิดชอบหลัก
				2561 (บาท)	2562 (บาท)	2563 (บาท)	2564 (บาท)			
740	<b>อำเภอเบญจลักษ์</b> ก่อสร้างถนน คล. เชื่อมระหว่างตำบล สายทางบ้านเขาวะนัง ม.4 ต.หนองเกลือ - บ้านนวมัง ม.2 ต.เหล่ากวาง อ.เบญจลักษ์ จ.ศรีสะเกษ 14.851875N,104.640798E - 14.861996N,104.639704E	- เพื่อให้ประชาชนทั่วไปสามารถเดินทางไปมาได้อย่างสะดวก - เพื่อความเป็นระเบียบเรียบร้อยของบ้านเมือง	กว้าง 5 ม. ยาว 1,100 ม. หนา 0.15 ม.		1,100,000 (งบ อบจ.)	1,100,000 (งบ อบจ.)	1,100,000 (งบ อบจ.)	จำนวนของถนนที่เป็นเส้นทางการหลักเชื่อมระหว่างตำบล อำเภอ และจังหวัด ได้รับการก่อสร้าง/ปรับปรุง	ประชาชนได้รับความสะดวกรวดเร็วในการใช้เส้นทางคมนาคมและมีความเป็นระเบียบเรียบร้อย	สำนักการช่าง
741	ซ่อมปรับปรุงถนนหินคลุกเชื่อมระหว่างตำบล สายทางบ้านเขาวะนัง ม.4 - บ้านโนนมีชัย ม.7 ต.หนองเกลือ อ.เบญจลักษ์ - เขต ต.เสียว อ.เบญจลักษ์ จ.ศรีสะเกษ พิกัดเริ่มต้น 14.84633 N 104.643641 E พิกัดสิ้นสุด 14.831881N 104.651383 E	- เพื่อให้ประชาชนทั่วไปสามารถเดินทางไปมาได้อย่างสะดวก - เพื่อความเป็นระเบียบเรียบร้อยของบ้านเมือง	กว้าง 5 ม. ยาว 2,050 ม. หนา 0.10 ม.			1,200,000 (งบ อบจ.)	1,200,000 (งบ อบจ.)	จำนวนของถนนที่เป็นเส้นทางการหลักเชื่อมระหว่างตำบล อำเภอ และจังหวัด ได้รับการก่อสร้าง/ปรับปรุง	ประชาชนได้รับความสะดวกรวดเร็วในการใช้เส้นทางคมนาคมและมีความเป็นระเบียบเรียบร้อย	สำนักการช่าง
742	ซ่อมปรับปรุงถนนหินคลุกเชื่อมระหว่างตำบล สายทางบ้านโนนมีชัย ม.7 - บ้านเขาวะนัง ม.4 อ.เบญจลักษ์ - เขต ต.เสียว อ.เบญจลักษ์ จ.ศรีสะเกษ พิกัดเริ่มต้น 14.83148 N 104.654091 E พิกัดสิ้นสุด 14.839243N 104.651075 E	- เพื่อให้ประชาชนทั่วไปสามารถเดินทางไปมาได้อย่างสะดวก - เพื่อความเป็นระเบียบเรียบร้อยของบ้านเมือง	กว้าง 4 ม. ยาว 2,000 ม. หนา 0.10 ม.		1,900,000 (งบ อบจ.)			จำนวนของถนนที่เป็นเส้นทางการหลักเชื่อมระหว่างตำบล อำเภอ และจังหวัด ได้รับการก่อสร้าง/ปรับปรุง	ประชาชนได้รับความสะดวกรวดเร็วในการใช้เส้นทางคมนาคมและมีความเป็นระเบียบเรียบร้อย	สำนักการช่าง

รายละเอียดโครงการพัฒนา

แบบ ผ.02

แผนพัฒนาท้องถิ่น (พ.ศ.2561 - 2565)

องค์การบริหารส่วนจังหวัดศรีสะเกษ

ก. ยุทธศาสตร์จังหวัดที่ 1 พัฒนาโครงสร้างพื้นฐานและการยกระดับสินค้าการเกษตร การค้า และการท่องเที่ยวให้ได้มาตรฐานและแข่งขันได้

ข. ยุทธศาสตร์การพัฒนาขององค์กรปกครองส่วนท้องถิ่นในเขตจังหวัดที่ 1 การพัฒนาโครงสร้างพื้นฐาน ทรัพยากรธรรมชาติและสิ่งแวดล้อม

2 ยุทธศาสตร์ที่ 2 การพัฒนาทรัพยากรธรรมชาติและสิ่งแวดล้อม

2.1 ด้านบริการชุมชนและสังคม แผนงานทะเลและชุมชน

ที่	โครงการ	วัตถุประสงค์	เป้าหมาย (ผลผลิตของโครงการ)	งบประมาณและที่ผ่านมา				ตัวชี้วัด (KPI)	ผลที่คาดว่าจะได้รับ	หน่วยงานรับผิดชอบหลัก
				2561 (บาท)	2562 (บาท)	2563 (บาท)	2564 (บาท)			
743	ซ่อมปรับปรุงถนนหินคลุกเชื่อมระหว่างตำบล สาย ทางบ้านหนองนกเขียม ม.3 ต.หนองงูเหลือม - บ้านเสี้ยวเหนือ ม.12 ต.เสี้ยว อ.เบญจลักษ์ จ.ศรีสะเกษ พิกัดเริ่มต้น 14.819369 N 104.657293 E พิกัดสิ้นสุด 14.802787 N 104.648558 E	- เพื่อให้ประชาชนทั่วไปสามารถเดินทางไปมาได้อย่างสะดวก - เพื่อความปลอดภัยของบ้านเมือง	กว้าง 4 ม. ยาว 2,380 ม. หน้า 0.10 ม.			1,100,000 (งบ อบจ.)	1,100,000 (งบ อบจ.)	จำนวนของถนนที่เป็นเส้นทางการหลักเชื่อมระหว่างตำบล อำเภอ และจังหวัด ได้รับการก่อสร้าง/ปรับปรุง	ประชาชนได้รับความสะดวกรวดเร็วในการใช้เส้นทางคมนาคมและมีความเป็นระเบียบเรียบร้อย	สำนักการช่าง
744	ซ่อมปรับปรุงถนนหินคลุกเชื่อมระหว่างตำบล สาย ทางบ้านหนองบัวใหญ่ใต้ ม.14 ทางหลวงหมายเลข 24 ต.หนองหว่า อ.เบญจลักษ์ จ.ศรีสะเกษ พิกัดเริ่มต้น 14.789824 N 104.733964 E พิกัดสิ้นสุด 14.767072 N 104.738119 E	- เพื่อให้ประชาชนทั่วไปสามารถเดินทางไปมาได้อย่างสะดวก - เพื่อความปลอดภัยของบ้านเมือง	กว้าง 5 ม. ยาว 2,800 ม.			1,000,000 (งบ อบจ.)	1,000,000 (งบ อบจ.)	จำนวนของถนนที่เป็นเส้นทางการหลักเชื่อมระหว่างตำบล อำเภอ และจังหวัด ได้รับการก่อสร้าง/ปรับปรุง	ประชาชนได้รับความสะดวกรวดเร็วในการใช้เส้นทางคมนาคมและมีความเป็นระเบียบเรียบร้อย	สำนักการช่าง
745	ซ่อมปรับปรุงถนนหินคลุกเชื่อมระหว่างตำบล สาย ทางบ้านหนองงูเหลือม ม.1 - บ้านหนองนกเขียม ม.3 ต.หนองงู - ต.เสี้ยว อ.เบญจลักษ์ จ.ศรีสะเกษ พิกัดเริ่มต้น 14.825827 N 104.678096 E พิกัดสิ้นสุด 14.826527 N 104.665156 E	- เพื่อให้ประชาชนทั่วไปสามารถเดินทางไปมาได้อย่างสะดวก - เพื่อความปลอดภัยของบ้านเมือง	กว้าง 5 ม. ยาว 2,300 ม.				1,300,000 (งบ อบจ.)	จำนวนของถนนที่เป็นเส้นทางการหลักเชื่อมระหว่างตำบล อำเภอ และจังหวัด ได้รับการก่อสร้าง/ปรับปรุง	ประชาชนได้รับความสะดวกรวดเร็วในการใช้เส้นทางคมนาคมและมีความเป็นระเบียบเรียบร้อย	สำนักการช่าง

รายละเอียดโครงการพัฒนา

แบบ ผ.02

แผนพัฒนาท้องถิ่น (พ.ศ.2561 - 2565)

องค์การบริหารส่วนจังหวัดศรีสะเกษ

ก. ยุทธศาสตร์จังหวัดที่ 1 พัฒนาโครงสร้างพื้นฐานและการยกระดับสินค้าการเกษตร การค้า และการท่องเที่ยวให้ได้มาตรฐานและแข่งขันได้

ข. ยุทธศาสตร์การพัฒนาขององค์กรปกครองส่วนท้องถิ่นในเขตจังหวัดที่ 1 การพัฒนาโครงสร้างพื้นฐาน ทรัพยากรธรรมชาติและสิ่งแวดล้อม

2 ยุทธศาสตร์ที่ 2 การพัฒนาทรัพยากรธรรมชาติและสิ่งแวดล้อม

2.1 ด้านบริการชุมชนและสังคม แผนงานเกษตรและชุมชน

ที่	โครงการ	วัตถุประสงค์	เป้าหมาย (ผลผลิตของโครงการ)	งบประมาณและที่ผ่านมา				ตัวชี้วัด (KPI)	ผลที่คาดว่าจะได้รับ	หน่วยงานรับผิดชอบหลัก
				2561 (บาท)	2562 (บาท)	2563 (บาท)	2564 (บาท)			
746	ซ่อมปรับปรุงถนนหินคลุกเชื่อมระหว่างตำบล สาย ทางบางโนนมีชัย ม.7 ต.หนองสูงเหนือ - สะพานเขยุง - บ้านท่าคันน้อย ม.9 ต.หนองสูง อ.เบญจลักษ์ จ.ศรีสะเกษ พิกัดเริ่มต้น 14.824465N 104.653117 E พิกัดสิ้นสุด 14.819299N 104.634850 E	- เพื่อให้ประชาชนทั่วไปสามารถเดินทางไปมาได้สะดวกเร็ว - เพื่อความเป็นระเบียบเรียบร้อยของบ้านเมือง	กว้าง 5 ม. ยาว 2,200 ม. หนา 0.10 ม.			1,300,000 (งบ อบจ.)	1,300,000 (งบ อบจ.)	จำนวนของถนนที่เป็นเส้นทางการหลักเชื่อมระหว่างตำบล อำเภอ และจังหวัด ได้รับการก่อสร้าง/ปรับปรุง	ประชาชนได้รับความสะดวกรวดเร็วในการใช้เส้นทางคมนาคมและมีความเป็นระเบียบเรียบร้อย	สำนักการช่าง
747	ซ่อมปรับปรุงถนนหินคลุกเชื่อมระหว่างตำบล สาย ทางบ้านหนองหัว ม.1 ต.หนองหัว - บ้านโนนไพล ม.2 ต.เสียว อ.เบญจลักษ์ จ.ศรีสะเกษ พิกัดเริ่มต้น 14.924648N 104.627119 E พิกัดสิ้นสุด 14.953290N 104.626910 E	- เพื่อให้ประชาชนทั่วไปสามารถเดินทางไปมาได้สะดวกเร็ว - เพื่อความเป็นระเบียบเรียบร้อยของบ้านเมือง	กว้าง 4 ม. ยาว 2,350 ม. หนา 0.10 ม.			1,400,000 (งบ อบจ.)	1,400,000 (งบ อบจ.)	จำนวนของถนนที่เป็นเส้นทางการหลักเชื่อมระหว่างตำบล อำเภอ และจังหวัด ได้รับการก่อสร้าง/ปรับปรุง	ประชาชนได้รับความสะดวกรวดเร็วในการใช้เส้นทางคมนาคมและมีความเป็นระเบียบเรียบร้อย	สำนักการช่าง
748	ซ่อมปรับปรุงถนนหินคลุกเชื่อมระหว่างตำบล สาย ทางบ้านหนองบัวใหญ่ ม.14 ต.หนองหัว - บ้านศรีเจริญทรัพย์ ม.12 ต.ท่าคล้อ อ.เบญจลักษ์ จ.ศรีสะเกษ พิกัดเริ่มต้น 14.80726N 104.752848 E พิกัดสิ้นสุด 14.8042920N 104.769550 E	- เพื่อให้ประชาชนทั่วไปสามารถเดินทางไปมาได้สะดวกเร็ว - เพื่อความเป็นระเบียบเรียบร้อยของบ้านเมือง	กว้าง 4 ม. ยาว 1,890 ม. หนา 0.10 ม.	1,800,000 (งบ อบจ.)				จำนวนของถนนที่เป็นเส้นทางการหลักเชื่อมระหว่างตำบล อำเภอ และจังหวัด ได้รับการก่อสร้าง/ปรับปรุง	ประชาชนได้รับความสะดวกรวดเร็วในการใช้เส้นทางคมนาคมและมีความเป็นระเบียบเรียบร้อย	สำนักการช่าง

ก. ยุทธศาสตร์จังหวัดที่ 1 พัฒนาโครงสร้างพื้นฐานและการยกระดับสินค้าการเกษตร การค้า และการท่องเที่ยวให้ได้มาตรฐานและแข่งขันได้

ข. ยุทธศาสตร์การพัฒนาขององค์กรปกครองส่วนท้องถิ่นในเขตจังหวัดที่ 1 การพัฒนาโครงสร้างพื้นฐาน ทรัพยากรธรรมชาติและสิ่งแวดล้อม

2 ยุทธศาสตร์ที่ 2 การพัฒนาทรัพยากรธรรมชาติและสิ่งแวดล้อม

2.1 ด้านบริการชุมชนและสังคม แผนงานมณฑลและชุมชน

ที่	โครงการ	วัตถุประสงค์	เป้าหมาย (ผลผลิตของโครงการ)	งบประมาณและที่ผ่านมา				ตัวชี้วัด (KPI)	ผลที่คาดว่าจะได้รับ	หน่วยงานรับผิดชอบหลัก
				2561 (บาท)	2562 (บาท)	2563 (บาท)	2564 (บาท)			
749	ซ่อมปรับปรุงถนนหินคลุกเชื่อมระหว่างตำบล สาย ทางบ้านหนองโคกบ. 3 - บ้านหนองบัวโทน ม.4 ต.ท่าคล้อ - เขื่อนมเขต ต.หนองหัว อ.เบญจลักษณ์ จ.ศรีสะเกษ พิกัดเริ่มต้น 14.798576N 104.792475 E พิกัดสิ้นสุด 14.804084N 104.779252 E	- เพื่อให้ประชาชนทั่วไปสัญจรไปมาได้สะดวกรวดเร็ว - เพื่อความเป็นระเบียบเรียบร้อยของบ้านเมือง	กว้าง 4 ม. ยาว 1,540 ม. หน้า 0.10 ม.			1,400,000 (งบ อบจ.)		จำนวนของถนนที่เป็นเส้นทางการหลักเชื่อมระหว่างตำบล อำเภอ และจังหวัด ได้รับการก่อสร้าง/ปรับปรุง	ประชาชนได้รับความสะดวกรวดเร็วในการใช้เส้นทางคมนาคมและมีความเป็นระเบียบเรียบร้อย	สำนักการช่าง
750	ซ่อมปรับปรุงถนนหินคลุกเชื่อมระหว่างตำบล สาย ทางบ้านหนองขะ ม.10 ต.หนองเหล็กม - บ้านหนอง ม.2 ต.เหล่ากาบ อ.เบญจลักษณ์ จ.ศรีสะเกษ พิกัดเริ่มต้น 14.851806N 104.668803 E พิกัดสิ้นสุด 14.863864N 104.64725 E	- เพื่อให้ประชาชนทั่วไปสัญจรไปมาได้สะดวกรวดเร็ว - เพื่อความเป็นระเบียบเรียบร้อยของบ้านเมือง	กว้าง 4 ม. ยาว 3,300 ม. หน้า 0.10 ม.				3,000,000 (งบอุดหนุน)	จำนวนของถนนที่เป็นเส้นทางการหลักเชื่อมระหว่างตำบล อำเภอ และจังหวัด ได้รับการก่อสร้าง/ปรับปรุง	ประชาชนได้รับความสะดวกรวดเร็วในการใช้เส้นทางคมนาคมและมีความเป็นระเบียบเรียบร้อย	สำนักการช่าง
751	ซ่อมปรับปรุงถนนหินคลุกเชื่อมระหว่างตำบล สาย ทางบ้านหนอง ม.2 ต.หนองเหล็กม อ.เบญจลักษณ์ - บ้านโนนสวรรค์ ม.10 ต.เหล่ากาบ อ.โนนคูณ จ.ศรีสะเกษ พิกัดเริ่มต้น 14.913083N 104.644349 E พิกัดสิ้นสุด 14.885113N 104.633179 E	- เพื่อให้ประชาชนทั่วไปสัญจรไปมาได้สะดวกรวดเร็ว - เพื่อความเป็นระเบียบเรียบร้อยของบ้านเมือง	กว้าง 4 ม. ยาว 2,500 ม. หน้า 0.10 ม.			1,200,000 (งบ อบจ.)	1,200,000 (งบ อบจ.)	จำนวนของถนนที่เป็นเส้นทางการหลักเชื่อมระหว่างตำบล อำเภอ และจังหวัด ได้รับการก่อสร้าง/ปรับปรุง	ประชาชนได้รับความสะดวกรวดเร็วในการใช้เส้นทางคมนาคมและมีความเป็นระเบียบเรียบร้อย	สำนักการช่าง

ก. ยุทธศาสตร์จังหวัดที่ 1 พัฒนาโครงสร้างพื้นฐานและการยกระดับสินค้าการเกษตร การค้า และการท่องเที่ยวให้ได้มาตรฐานและแข่งขันได้

ข. ยุทธศาสตร์การพัฒนาขององค์กรปกครองส่วนท้องถิ่นในเขตจังหวัดที่ 1 การพัฒนาโครงสร้างพื้นฐาน ทรัพยากรธรรมชาติและสิ่งแวดล้อม

2 ยุทธศาสตร์ที่ 2 การพัฒนาทรัพยากรธรรมชาติและสิ่งแวดล้อม

2.1 ด้านบริการชุมชนและสังคม แผนงานและชุมชน

ที่	โครงการ	วัตถุประสงค์	เป้าหมาย (ผลผลิตของโครงการ)	งบประมาณและที่ผ่านมา				ตัวชี้วัด (KPI)	ผลที่คาดว่าจะได้รับ	หน่วยงานรับผิดชอบหลัก
				2561 (บาท)	2562 (บาท)	2563 (บาท)	2564 (บาท)			
752	ก่อสร้างถนน คลส. เชื่อมระหว่างตำบล สายทาง บ้านหนองงูเหลือม ม.1 - บ้านเขวากะนัง ม.4 ต.หนองงู อ.เบญจลักษ์ - เขต ต.เสียว อ.เบญจลักษ์ จ.ศรีสะเกษ พิกัดเริ่มต้น 14.83558N 104.67612 E พิกัดสิ้นสุด 14.834472N 104.667406 E	- เพื่อให้ประชาชนทั่วไปสัญจรไปมาได้สะดวกรวดเร็ว - เพื่อความเป็นระเบียบเรียบร้อยของบ้านเมือง	กว้าง 5 ม. ยาว 1,000 ม. ทนทาน 0.15 ม.			1,000,000 (งบ อบจ.)	1,000,000 (งบ อบจ.)	จำนวนของถนนที่เป็นเส้นทางการหลักเชื่อมระหว่างตำบล อำเภอ และจังหวัด ได้รับการก่อสร้าง/ปรับปรุง	ประชาชนได้รับความสะดวกรวดเร็วในการใช้เส้นทางคมนาคมและมีความเป็นระเบียบเรียบร้อย	สำนักงานรับผิดชอบหลัก
753	ก่อสร้างถนน คลส. เชื่อมระหว่างตำบล สายทางบ้านหนองนกเขียน ม.3 ต.หนองงูเหลือม - บ้านเหล่าอ้อย ม.9 ต.เสียว อ.เบญจลักษ์ จ.ศรีสะเกษ พิกัดเริ่มต้น 14.820915N 104.657807 E พิกัดสิ้นสุด 14.862142N 104.6604 E	- เพื่อให้ประชาชนทั่วไปสัญจรไปมาได้สะดวกรวดเร็ว - เพื่อความเป็นระเบียบเรียบร้อยของบ้านเมือง	กว้าง 6 ม. ยาว 125 ม. ทนทาน 0.15 ม.			500,000 (งบ อบจ.)		จำนวนของถนนที่เป็นเส้นทางการหลักเชื่อมระหว่างตำบล อำเภอ และจังหวัด ได้รับการก่อสร้าง/ปรับปรุง	ประชาชนได้รับความสะดวกรวดเร็วในการใช้เส้นทางคมนาคมและมีความเป็นระเบียบเรียบร้อย	สำนักงานรับผิดชอบหลัก
754	ก่อสร้างถนน คลส. เชื่อมระหว่างตำบล สายทาง บ้านท่าค้ำน้อย ม.9 ต.หนองยาง - บ้านโนนมีชัย ม.7 ต.หนองงูเหลือม อ.เบญจลักษ์ จ.ศรีสะเกษ พิกัดเริ่มต้น 14.819166N 104.629347 E พิกัดสิ้นสุด 14.900526N 104.612969 E	- เพื่อให้ประชาชนทั่วไปสัญจรไปมาได้สะดวกรวดเร็ว - เพื่อความเป็นระเบียบเรียบร้อยของบ้านเมือง	กว้าง 5 ม. ยาว 500 ม. ทนทาน 0.15 ม.				1,500,000 (งบ อบจ.)	จำนวนของถนนที่เป็นเส้นทางการหลักเชื่อมระหว่างตำบล อำเภอ และจังหวัด ได้รับการก่อสร้าง/ปรับปรุง	ประชาชนได้รับความสะดวกรวดเร็วในการใช้เส้นทางคมนาคมและมีความเป็นระเบียบเรียบร้อย	สำนักงานรับผิดชอบหลัก

รายละเอียดโครงการพัฒนา

แบบ ผ.02

แผนพัฒนาท้องถิ่น (พ.ศ.2561 - 2565)

องค์การบริหารส่วนจังหวัดศรีสะเกษ

ก. ยุทธศาสตร์จังหวัดที่ 1 พัฒนาโครงสร้างพื้นฐานและการยกระดับสินค้าการเกษตร การค้า และการท่องเที่ยวให้ได้มาตรฐานและแข่งขันได้

ข. ยุทธศาสตร์การพัฒนาขององค์กรปกครองส่วนท้องถิ่นในเขตจังหวัดที่ 1 การพัฒนาโครงสร้างพื้นฐาน ทรัพยากรธรรมชาติและสิ่งแวดล้อม

2 ยุทธศาสตร์ที่ 2 การพัฒนาทรัพยากรธรรมชาติและสิ่งแวดล้อม

2.1 ด้านบริการชุมชนและสังคม แผนงานคหะและชุมชน

ที่	โครงการ	วัตถุประสงค์	เป้าหมาย (ผลผลิตของโครงการ)	งบประมาณและที่ผ่านมา				ตัวชี้วัด (KPI)	ผลที่คาดว่าจะได้รับ	หน่วยงานรับผิดชอบหลัก
				2561 (บาท)	2562 (บาท)	2563 (บาท)	2564 (บาท)			
755	<p><u>อำนวยการ</u></p> <p>ก่อสร้างถนน คสล. เชื่อมระหว่างตำบล สายทางบ้านวังทอง ม.12 ต.หนองฮาง - บ้านหนองแคน ม.10 ต.หนองฮาง - เขต ต.เสียว อ.เบญจลักษณ์ จ.ศรีสะเกษ พิกัดเริ่มต้น 14.792214N 104.609946 E พิกัดสิ้นสุด 14.790572N 104.611882 E</p>	<p>เพื่อให้ประชาชนทั่วไปสามารถไปมาได้สะดวกเร็ว</p> <p>เพื่อความเป็นระเบียบเรียบร้อยของบ้านเมือง</p>	<p>กว้าง 6 ม. ยาว 346 ม. หนา 0.15 ม.</p>					<p>จำนวนของถนนที่เป็นเส้นทางการหลักเชื่อมระหว่างตำบล อำเภอ และจังหวัด ได้รับการก่อสร้าง/ปรับปรุง</p>	<p>ประชาชนได้รับความสะดวกรวดเร็วในการใช้เส้นทางคมนาคมและมีความเป็นระเบียบเรียบร้อย</p>	สำนักการช่าง



## รายละเอียดโครงการพัฒนา

แผนพัฒนาท้องถิ่น (พ.ศ.2561 - 2565)

องค์การบริหารส่วนจ.ศรีสะเกษ

ข. ยุทธศาสตร์ที่ 1 พัฒนาโครงสร้างพื้นฐานและการยกระดับสินค้าการเกษตร การค้า และการท่องเที่ยวให้ได้มาตรฐานและแข่งขันได้

ก. ยุทธศาสตร์ที่ 1 พัฒนาโครงสร้างพื้นฐานและการยกระดับสินค้าการเกษตร การค้า และการท่องเที่ยวให้ได้มาตรฐานและแข่งขันได้

ข. ยุทธศาสตร์ที่ 2 การพัฒนาทรัพยากรธรรมชาติและสิ่งแวดล้อม

2.1 ด้านบริการชุมชนและสังคม แผนงานคหะและชุมชน

ที่	โครงการ	วัตถุประสงค์	เป้าหมาย (ผลผลิตของโครงการ)	งบประมาณและที่ผ่านมา					ตัวชี้วัด (KPI)	ผลที่คาดว่าจะได้รับ	หน่วยงานรับผิดชอบหลัก
				2561 (บาท)	2562 (บาท)	2563 (บาท)	2564 (บาท)	2565 (บาท)			
756	ซ่อมปรับปรุงถนนลาดยาง เชื่อมระหว่างตำบล สายบ้านไฮเลิง ม.3 ต.ลำโรงปราสาท อ.ปรางค์กู่ - บ้านโนนพยอม ม.8 ต.กล้วยแก้ว อ.ห้วยทับทัน จ.ศรีสะเกษ	- เพื่อให้ประชาชนทั่วไปสัญจรไปมาได้สะดวกรวดเร็ว - เพื่อความเป็นระเบียบเรียบร้อยของบ้านเมือง	กว้าง 8 ม. ยาว 7,000 ม.			3,000,000 (งบอุดหนุน)	3,000,000 (งบ อบจ.)		จำนวนของถนนที่เป็นเส้นทางหลักเชื่อมระหว่างตำบล อำเภอ และจังหวัด ได้รับการก่อสร้าง/ปรับปรุง	- ประชาชนได้รับความสะดวกรวดเร็วในการใช้เส้นทางคมนาคมและมีเส้นทางคมนาคมและมีความเป็นระเบียบเรียบร้อย	สำนัก การช่าง
757	ก่อสร้างถนน คสล. เชื่อมระหว่างตำบล สายบ้านสว่างน้ำอ้อม ม.10 ต.หนองเชียงทูน - เขต ต.ลำโรงปราสาท อ.ปรางค์กู่ จ.ศรีสะเกษ	- เพื่อให้ประชาชนทั่วไปสัญจรไปมาได้สะดวกรวดเร็ว - เพื่อความเป็นระเบียบเรียบร้อยของบ้านเมือง	กว้าง 6 ม. ยาว 2,000 ม.	1,500,000 (งบ อบจ.)	1,500,000 (งบ อบจ.)				จำนวนของถนนที่เป็นเส้นทางหลักเชื่อมระหว่างตำบล อำเภอ และจังหวัด ได้รับการก่อสร้าง/ปรับปรุง	- ประชาชนได้รับความสะดวกรวดเร็วในการใช้เส้นทางคมนาคมและมีความเป็นระเบียบเรียบร้อย	สำนัก การช่าง
758	ซ่อมปรับปรุงถนนหินคลุก เชื่อมระหว่างตำบล สายบ้านหนองเชียงทูน ม.5 ต.หนองเชียงทูน - บ้านสมอ ม.2 ต.สมอ อ.ปรางค์กู่ จ.ศรีสะเกษ	- เพื่อให้ประชาชนทั่วไปสัญจรไปมาได้สะดวกรวดเร็ว - เพื่อความเป็นระเบียบเรียบร้อยของบ้านเมือง	กว้าง 6 ม. ยาว 3,500 ม.	1,800,000 (งบ อบจ.)					จำนวนของถนนที่เป็นเส้นทางหลักเชื่อมระหว่างตำบล อำเภอ และจังหวัด ได้รับการก่อสร้าง/ปรับปรุง	- ประชาชนได้รับความสะดวกรวดเร็วในการใช้เส้นทางคมนาคมและมีความเป็นระเบียบเรียบร้อย	สำนัก การช่าง
759	ซ่อมปรับปรุงถนนหินคลุก เชื่อมระหว่างตำบล สายบ้านไฮ ม.7 ต.พินยอมเหนือ - บ้านกระโดน ม.12 ต.หนองเชียงทูน อ.ปรางค์กู่ จ.ศรีสะเกษ	- เพื่อให้ประชาชนทั่วไปสัญจรไปมาได้สะดวกรวดเร็ว - เพื่อความเป็นระเบียบเรียบร้อยของบ้านเมือง	กว้าง 6 ม. ยาว 5,000 ม.	3,000,000 (งบ อบจ.)	3,000,000 (งบ อบจ.)	3,000,000 (งบ อบจ.)	3,000,000 (งบ อบจ.)	3,000,000 (งบ อบจ.)	จำนวนของถนนที่เป็นเส้นทางหลักเชื่อมระหว่างตำบล อำเภอ และจังหวัด ได้รับการก่อสร้าง/ปรับปรุง	- ประชาชนได้รับความสะดวกรวดเร็วในการใช้เส้นทางคมนาคมและมีความเป็นระเบียบเรียบร้อย	สำนัก การช่าง

รายละเอียดโครงการพัฒนา  
แผนพัฒนาท้องถิ่น (พ.ศ.2561 - 2565)

องค์การบริหารส่วนจ.ศรีสะเกษ

- ก. ยุทธศาสตร์ที่ 1 พัฒนาโครงสร้างพื้นฐานและการยกระดับสินค้าการเกษตร การค้า และการท่องเที่ยวให้ได้มาตรฐานและแข่งขันได้
- ข. ยุทธศาสตร์ที่ 2 การพัฒนาทรัพยากรธรรมชาติและสิ่งแวดล้อม
- 2.1 ด้านบริการชุมชนและสังคม แผนงานคหะและชุมชน

ที่	โครงการ	วัตถุประสงค์	เป้าหมาย (ผลผลิตของ โครงการ)	งบประมาณและที่ผ่านมา					ตัวชี้วัด (KPI)	ผลที่คาดว่าจะได้รับ	หน่วยงาน รับผิดชอบ หลัก
				2561 (บาท)	2562 (บาท)	2563 (บาท)	2564 (บาท)	2565 (บาท)			
760	ก่อสร้างถนน คสล. เชื่อมระหว่างตำบล สายบ้านหนองแก่ง ม.13 - บ้านหนองโโดน ม.4 ต.โพธิ์ศรี - บ้านนาเวียง ม.1 ต.สมอ อ.ปรางค์กู่ จ.ศรีสะเกษ	อำนวยการ - เพื่อให้ประชาชนทั่วไป สัญจรไปมาได้สะดวกรวดเร็ว - เพื่อความเป็นระเบียบ เรียบร้อยของบ้านเมือง	กว้าง 5 ม. ยาว 1,000 ม. หนา 0.15 ม.	2,200,000 (งบ อบจ.)					จำนวนของถนนที่เป็น เส้นทางหลักเชื่อมระหว่าง ตำบล อำเภอ และจังหวัด ได้รับการก่อสร้าง/ปรับปรุง	- ประชาชนได้รับความ สะดวกรวดเร็วในการใช้ เส้นทางคมนาคมและมี ความเป็นระเบียบเรียบร้อย	สำนัก การช่าง
761	ก่อสร้างถนน คสล. เชื่อมระหว่างตำบล สายบ้านแคน ม.5 ต.พิมายเหนือ - บ้านหนองแต้ ม.11 ต.หนองเชียงทูน อ.ปรางค์กู่ จ.ศรีสะเกษ	อำนวยการ - เพื่อให้ประชาชนทั่วไป สัญจรไปมาได้สะดวกรวดเร็ว - เพื่อความเป็นระเบียบ เรียบร้อยของบ้านเมือง	กว้าง 4 ม. ยาว 1,800 ม. หนา 0.15 ม.	2,000,000 (งบ อบจ.)				จำนวนของถนนที่เป็น เส้นทางหลักเชื่อมระหว่าง ตำบล อำเภอ และจังหวัด ได้รับการก่อสร้าง/ปรับปรุง	- ประชาชนได้รับความ สะดวกรวดเร็วในการใช้ เส้นทางคมนาคมและมี ความเป็นระเบียบเรียบร้อย	สำนัก การช่าง	
762	ซ่อมปรับปรุงถนนลาดยาง เชื่อมระหว่างตำบล สายบ้านโป่ง ม.6 ต.พิมายเหนือ - บ้านหนองระนงาม ม.6 ต.หนองเชียงทูน อ.ปรางค์กู่ จ.ศรีสะเกษ	อำนวยการ - เพื่อให้ประชาชนทั่วไป สัญจรไปมาได้สะดวกรวดเร็ว - เพื่อความเป็นระเบียบ เรียบร้อยของบ้านเมือง	กว้าง 4 ม. ยาว 1,200 ม.	3,000,000 (งบ อบจ.)				จำนวนของถนนที่เป็น เส้นทางหลักเชื่อมระหว่าง ตำบล อำเภอ และจังหวัด ได้รับการก่อสร้าง/ปรับปรุง	- ประชาชนได้รับความ สะดวกรวดเร็วในการใช้ เส้นทางคมนาคมและมี ความเป็นระเบียบเรียบร้อย	สำนัก การช่าง	

รายละเอียดโครงการพัฒนา  
แผนพัฒนาท้องถิ่น (พ.ศ.2561 - 2565)  
องค์การบริหารส่วนจ.ศรีสะเกษ

ข. ยุทธศาสตร์ที่ 1 พัฒนาโครงสร้างพื้นฐานและการยกระดับสินค้าการเกษตร การค้า และการท่องเที่ยวให้ได้มาตรฐานและแข่งขันได้

ก. ยุทธศาสตร์ที่ 1 พัฒนาโครงสร้างพื้นฐานและการยกระดับสินค้าการเกษตร การค้า และการท่องเที่ยวให้ได้มาตรฐานและแข่งขันได้

ข. ยุทธศาสตร์ที่ 2 การพัฒนาทรัพยากรธรรมชาติและสิ่งแวดล้อม

2.1 ด้านบริการชุมชนและสังคม แผนงานทะเลและชุมชน

ที่	โครงการ	วัตถุประสงค์	เป้าหมาย (ผลผลิตของ โครงการ)	งบประมาณและที่ผ่านมา					ตัวชี้วัด (KPI)	ผลที่คาดว่าจะได้รับ	หน่วยงาน รับผิดชอบ หลัก
				2561 (บาท)	2562 (บาท)	2563 (บาท)	2564 (บาท)	2565 (บาท)			
763	ซ่อมสร้างถนนลาดยางผิวทาง Asphaltic Concrete (โดยวิธี Pavement In-Place Recycling) (ช่วงที่ 1) และก่อสร้างถนนลาดยางผิวทาง Asphaltic Concrete (ช่วงที่ 2) สายทางบ้านระกม ม.4 ต.พิมาย - บ้านหนองครอง ม.4 ต.ตุ อ.ปรังคฤ จ.ศรีสะเกษ	- เพื่อให้ประชาชนทั่วไปสัญจรไปมาได้สะดวกเร็ว - เพื่อความเป็นระเบียบเรียบร้อยของบ้านเมือง	กว้าง 6 ม. ยาว 2,010 ม.			10,600,000 (งบ อบจ.)			จำนวนของถนนที่เป็นเส้นทางการหลักเชื่อมระหว่างตำบล อำเภอ และจังหวัด ได้รับการก่อสร้าง/ปรับปรุง	ประชาชนได้รับความสะดวกรวดเร็วในการใช้เส้นทางคมนาคมและมีความเป็นระเบียบเรียบร้อย	สำนัก การช่าง
764	ก่อสร้างถนน คสล. เชื่อมระหว่างตำบลสายบ้านสนวน ม.11 ต.โพธิ์ศรี อ.ปรังคฤ - บ้านศรีสะเกษ ม.6 ต.ศรีสะเกษ อ.อุทุม จ.ศรีสะเกษ	- เพื่อให้ประชาชนทั่วไปสัญจรไปมาได้สะดวกรวดเร็ว - เพื่อความเป็นระเบียบเรียบร้อยของบ้านเมือง	กว้าง 5 ม. ยาว 1,500 ม. หนา 0.15 ม.		3,300,000 (งบ อบจ.)				จำนวนของถนนที่เป็นเส้นทางการหลักเชื่อมระหว่างตำบล อำเภอ และจังหวัด ได้รับการก่อสร้าง/ปรับปรุง	- ประชาชนได้รับความสะดวกรวดเร็วในการใช้เส้นทางคมนาคมและมีความเป็นระเบียบเรียบร้อย	สำนัก การช่าง
765	ซ่อมปรับปรุงถนนลาดยาง เชื่อมระหว่างตำบลสายบ้านสนวน ม.5 ต.สำโรงปราสาท อ.ปรังคฤ - เขต อ.วังหิน จ.ศรีสะเกษ	- เพื่อให้ประชาชนทั่วไปสัญจรไปมาได้สะดวกรวดเร็ว - เพื่อความเป็นระเบียบเรียบร้อยของบ้านเมือง	กว้าง 8 ม. ยาว 4,700 ม. พร้อมท่อระบายน้ำ		3,000,000 (งบ อบจ.)				จำนวนของถนนที่เป็นเส้นทางการหลักเชื่อมระหว่างตำบล อำเภอ และจังหวัด ได้รับการก่อสร้าง/ปรับปรุง	- ประชาชนได้รับความสะดวกรวดเร็วในการใช้เส้นทางคมนาคมและมีความเป็นระเบียบเรียบร้อย	สำนัก การช่าง

## รายละเอียดโครงการพัฒนา

แผนพัฒนาท้องถิ่น (พ.ศ.2561 - 2565)

องค์การบริหารส่วนจ.ศรีสะเกษ

ข. ยุทธศาสตร์ที่ 1 พัฒนาโครงสร้างพื้นฐานและการยกระดับสินค้าและการเกษตร การค้า และการท่องเที่ยวให้เต็มศักยภาพและแข่งขันได้

ก. ยุทธศาสตร์ที่ 1 พัฒนาโครงสร้างพื้นฐานและการยกระดับสินค้าและการเกษตร การค้า และการท่องเที่ยวให้เต็มศักยภาพและแข่งขันได้

ข. ยุทธศาสตร์ที่ 2 การพัฒนาทรัพยากรธรรมชาติและสิ่งแวดล้อม

2.1 ด้านบริการชุมชนและสังคม แผนงานคหะและชุมชน

ที่	โครงการ	วัตถุประสงค์	เป้าหมาย (ผลผลิตของโครงการ)	งบประมาณและที่ผ่านมา					ตัวชี้วัด (KPI)	ผลที่คาดว่าจะได้รับ	หน่วยงานรับผิดชอบหลัก
				2561 (บาท)	2562 (บาท)	2563 (บาท)	2564 (บาท)	2565 (บาท)			
766	ซ่อมปรับปรุงถนนลาดยาง เชื่อมระหว่างตำบล สายบ้านตะมุข ม.17 ต.ลำโรงปราสาท อ.ปรางค์กู๋ - บ้านฝักใหม่ ม.2 ต.ฝักใหม่ อ.ห้วยทับทัน จ.ศรีสะเกษ	- เพื่อให้ประชาชนทั่วไปสัญจรไปมาได้สะดวกรวดเร็ว - เพื่อความเป็นระเบียบเรียบร้อยของบ้านเมือง	กว้าง 6 ม. ยาว 3,000 ม. พร้อมท่อระบายน้ำ	3,000,000 (งบ อบจ.)					จำนวนของถนนที่เป็นเส้นทางหลักเชื่อมระหว่างตำบล อำเภอ และจังหวัด ได้รับการก่อสร้าง/ปรับปรุง	- ประชาชนได้รับความสะดวกรวดเร็วในการใช้เส้นทางคมนาคมและมีเส้นทางคมนาคมและมีความเป็นระเบียบเรียบร้อย	สำนักการช่าง
767	ซ่อมปรับปรุงถนนลาดยางเชื่อมระหว่างตำบล สายบ้านหนองแคน ม.11 ต.ลำโรงปราสาท อ.ปรางค์กู๋ - บ้านหนองคู ม.3 ต.กล้วยกว้าง อ.ห้วยทับทัน จ.ศรีสะเกษ	- เพื่อให้ประชาชนทั่วไปสัญจรไปมาได้สะดวกรวดเร็ว - เพื่อความเป็นระเบียบเรียบร้อยของบ้านเมือง	กว้าง 4 ม. ยาว 1,200 ม.	2,500,000 (งบ อบจ.)					จำนวนของถนนที่เป็นเส้นทางหลักเชื่อมระหว่างตำบล อำเภอ และจังหวัด ได้รับการก่อสร้าง/ปรับปรุง	- ประชาชนได้รับความสะดวกรวดเร็วในการใช้เส้นทางคมนาคมและมีความเป็นระเบียบเรียบร้อย	สำนักการช่าง
768	ซ่อมปรับปรุงถนนหินคลุกเชื่อมระหว่างตำบล สายบ้านระหาร ม.6 ต.สมอ อ.ปรางค์กู๋ - เขต ต.ศรีสะอาด อ.อุษัณห์ จ.ศรีสะเกษ	- เพื่อให้ประชาชนทั่วไปสัญจรไปมาได้สะดวกรวดเร็ว - เพื่อความเป็นระเบียบเรียบร้อยของบ้านเมือง	กว้าง 5 ม. ยาว 3,000 ม.	1,500,000 (งบ อบจ.)					จำนวนของถนนที่เป็นเส้นทางหลักเชื่อมระหว่างตำบล อำเภอ และจังหวัด ได้รับการก่อสร้าง/ปรับปรุง	- ประชาชนได้รับความสะดวกรวดเร็วในการใช้เส้นทางคมนาคมและมีความเป็นระเบียบเรียบร้อย	สำนักการช่าง
769	ซ่อมปรับปรุงถนนหินคลุกเชื่อมระหว่างตำบล สายบ้านตาเปียง ม.1 ต.ลำโรงปราสาท อ.ปรางค์กู๋ - บ้านโนนแดน ม.12 ต.กล้วยกว้าง อ.ห้วยทับทัน จ.ศรีสะเกษ	- เพื่อให้ประชาชนทั่วไปสัญจรไปมาได้สะดวกรวดเร็ว - เพื่อความเป็นระเบียบเรียบร้อยของบ้านเมือง	กว้าง 5 ม. ยาว 2,500 ม.	1,000,000 (งบ อบจ.)					จำนวนของถนนที่เป็นเส้นทางหลักเชื่อมระหว่างตำบล อำเภอ และจังหวัด ได้รับการก่อสร้าง/ปรับปรุง	- ประชาชนได้รับความสะดวกรวดเร็วในการใช้เส้นทางคมนาคมและมีความเป็นระเบียบเรียบร้อย	สำนักการช่าง

## รายละเอียดโครงการพัฒนา

แผนพัฒนาท้องถิ่น (พ.ศ.2561 - 2565)

## องค์การบริหารส่วนจ.ศรีสะเกษ

ก. ยุทธศาสตร์ที่ 1 พัฒนาโครงสร้างพื้นฐานและการยกระดับสินค้าการเกษตร การค้า และการท่องเที่ยวให้ได้มาตรฐานและแข่งขันได้

ข. ยุทธศาสตร์ที่ 2 การพัฒนาทรัพยากรธรรมชาติและสิ่งแวดล้อม

2.1 ด้านบริการชุมชนและสังคม แผนงานเกษตรและชุมชน

2.1 ด้านบริการชุมชนและสังคม แผนงานเกษตรและชุมชน

ที่	โครงการ	วัตถุประสงค์	เป้าหมาย (ผลผลิตของโครงการ)	งบประมาณและที่ผ่านมา					ตัวชี้วัด (KPI)	ผลที่คาดว่าจะได้รับ	หน่วยงานรับผิดชอบหลัก
				2561 (บาท)	2562 (บาท)	2563 (บาท)	2564 (บาท)	2565 (บาท)			
770	ซ่อมปรับปรุงถนนหินคลุก เชื่อมระหว่างตำบล สายบ้านดอนเหนือ ม.3 ต.โพธิ์ศรี - บ้านหนองแวง ม.6 ต.อ.ปรางค์กู่ จ.ศรีสะเกษ	- เพื่อให้ประชาชนทั่วไปสัญจรไปมาได้สะดวกรวดเร็ว - เพื่อความเป็นระเบียบเรียบร้อยของบ้านเมือง	กว้าง 5 ม. ยาว 4,000 ม.	2,000,000 (งบ อบจ.)	2,000,000 (งบ อบจ.)				จำนวนของถนนที่เป็นเส้นทางหลักเชื่อมระหว่างตำบล อำเภอ และจังหวัด ได้รับการก่อสร้าง/ปรับปรุง	- ประชาชนได้รับความสะดวกรวดเร็วในการใช้เส้นทางคมนาคมและมีเส้นทางคมนาคมและมีความเป็นระเบียบเรียบร้อย	สำนัก การช่าง
771	ซ่อมปรับปรุงถนนลาดยาง เชื่อมระหว่างตำบล สายทางบ้านเกาะสามัคคี ม.17 ต.อ.ปรางค์กู่ จ.ศรีสะเกษ - บ้านตะโพน ต.แจนแวน อ.ศรีณรงค์ จ.สุรินทร์	- เพื่อให้ประชาชนทั่วไปสัญจรไปมาได้สะดวกรวดเร็ว - เพื่อความเป็นระเบียบเรียบร้อยของบ้านเมือง	กว้าง 6 ม. ยาว 1,300 ม.	2,500,000 (งบ อบจ.)				จำนวนของถนนที่เป็นเส้นทางหลักเชื่อมระหว่างตำบล อำเภอ และจังหวัด ได้รับการก่อสร้าง/ปรับปรุง	- ประชาชนได้รับความสะดวกรวดเร็วในการใช้เส้นทางคมนาคมและมีเส้นทางคมนาคมและมีความเป็นระเบียบเรียบร้อย	สำนัก การช่าง	
772	ซ่อมปรับปรุงถนนลาดยาง เชื่อมระหว่างตำบล สายทางบ้านสามขา ม.5 ต.อ.ปรางค์กู่ จ.ศรีสะเกษ - เขต อ.ศรีณรงค์ จ.สุรินทร์	- เพื่อให้ประชาชนทั่วไปสัญจรไปมาได้สะดวกรวดเร็ว - เพื่อความเป็นระเบียบเรียบร้อยของบ้านเมือง	กว้าง 8 ม. ยาว 1,300 ม.	2,500,000 (งบ อบจ.)				จำนวนของถนนที่เป็นเส้นทางหลักเชื่อมระหว่างตำบล อำเภอ และจังหวัด ได้รับการก่อสร้าง/ปรับปรุง	- ประชาชนได้รับความสะดวกรวดเร็วในการใช้เส้นทางคมนาคมและมีความเป็นระเบียบเรียบร้อย	สำนัก การช่าง	
773	ซ่อมปรับปรุงถนนหินคลุก เชื่อมระหว่างตำบล สายทางบ้านสนาย ม.3 ต.พิมาย - บ้านภูตะวังตมก ม.14 ต.อ.ปรางค์กู่ จ.ศรีสะเกษ	- เพื่อให้ประชาชนทั่วไปสัญจรไปมาได้สะดวกรวดเร็ว - เพื่อความเป็นระเบียบเรียบร้อยของบ้านเมือง	กว้าง 4 ม. ยาว 3,000 ม.	1,000,000 (งบ อบจ.)				จำนวนของถนนที่เป็นเส้นทางหลักเชื่อมระหว่างตำบล อำเภอ และจังหวัด ได้รับการก่อสร้าง/ปรับปรุง	- ประชาชนได้รับความสะดวกรวดเร็วในการใช้เส้นทางคมนาคมและมีความเป็นระเบียบเรียบร้อย	สำนัก การช่าง	

## รายละเอียดโครงการพัฒนา

แผนพัฒนาท้องถิ่น (พ.ศ.2561 - 2565)

## องค์การบริหารส่วนจ.ศรีสะเกษ

ก. ยุทธศาสตร์ที่ 1 พัฒนาโครงสร้างพื้นฐานและการยกระดับสินค้าการเกษตร การค้า และการท่องเที่ยวให้ได้มาตรฐานและแข่งขันได้

ข. ยุทธศาสตร์ที่ 2 การพัฒนาทรัพยากรธรรมชาติและสิ่งแวดล้อม

2.1 ด้านบริการชุมชนและสังคม แผนงานเกษตรและชุมชน

ที่	โครงการ	วัตถุประสงค์	เป้าหมาย (ผลผลิตของโครงการ)	งบประมาณและที่ผ่านมา					ตัวชี้วัด (KPI)	ผลที่คาดว่าจะได้รับ	หน่วยงานรับผิดชอบหลัก
				2561 (บาท)	2562 (บาท)	2563 (บาท)	2564 (บาท)	2565 (บาท)			
774	ซ่อมปรับปรุงถนนลาดยาง เชื่อมระหว่างตำบล สายทางบ้านหนองบัวตาด ม.4 ต.คู อ.ปรางค์ จ.ศรีสะเกษ - เขต ต.แจนแวน อ.ศรีณรงค์ จ.สุรินทร์	<ul style="list-style-type: none"> <li>- เพื่อให้ประชาชนทั่วไปสัญจรไปมาได้สะดวกรวดเร็ว</li> <li>- เพื่อความเป็นระเบียบเรียบร้อยของบ้านเมือง</li> </ul>	กว้าง 8 ม. ยาว 2,500 ม.	5,000,000 (งบ อบจ.)					จำนวนของถนนที่เป็นเส้นทางหลักเชื่อมระหว่างตำบล อำเภอ และจังหวัด ได้รับการก่อสร้าง/ปรับปรุง	<ul style="list-style-type: none"> <li>- ประชาชนได้รับความสะดวกรวดเร็วในการใช้เส้นทางคมนาคมและมี</li> <li>- ความเป็นระเบียบเรียบร้อย</li> </ul>	สำนักการช่าง
775	ก่อสร้างถนน คสล. เชื่อมระหว่างตำบล สายทางบ้านตะเภา ม.3 ต.ตูม - บ้านไผ่ ม.7 ต.สวาย อ.ปรางค์ จ.ศรีสะเกษ	<ul style="list-style-type: none"> <li>- เพื่อให้ประชาชนทั่วไปสัญจรไปมาได้สะดวกรวดเร็ว</li> <li>- เพื่อความเป็นระเบียบเรียบร้อยของบ้านเมือง</li> </ul>	กว้าง 5 ม. ยาว 1,000 ม. หนา 0.15 ม.	2,200,000 (งบ อบจ.)				จำนวนของถนนที่เป็นเส้นทางหลักเชื่อมระหว่างตำบล อำเภอ และจังหวัด ได้รับการก่อสร้าง/ปรับปรุง	<ul style="list-style-type: none"> <li>- ประชาชนได้รับความสะดวกรวดเร็วในการใช้เส้นทางคมนาคมและมี</li> <li>- ความเป็นระเบียบเรียบร้อย</li> </ul>	สำนักการช่าง	
776	ก่อสร้างถนน คสล. เชื่อมระหว่างตำบล สายทางบ้านดอกประดู่ ม.13 ต.คู - บ้านหนองเหล็ก ม.6 ต.พิมาย อ.ปรางค์ จ.ศรีสะเกษ	<ul style="list-style-type: none"> <li>- เพื่อให้ประชาชนทั่วไปสัญจรไปมาได้สะดวกรวดเร็ว</li> <li>- เพื่อความเป็นระเบียบเรียบร้อยของบ้านเมือง</li> </ul>	กว้าง 5 ม. ยาว 1,000 ม. หนา 0.15 ม.	2,200,000 (งบ อบจ.)				จำนวนของถนนที่เป็นเส้นทางหลักเชื่อมระหว่างตำบล อำเภอ และจังหวัด ได้รับการก่อสร้าง/ปรับปรุง	<ul style="list-style-type: none"> <li>- ประชาชนได้รับความสะดวกรวดเร็วในการใช้เส้นทางคมนาคมและมี</li> <li>- ความเป็นระเบียบเรียบร้อย</li> </ul>	สำนักการช่าง	
777	ซ่อมปรับปรุงถนนหินคลุก เชื่อมระหว่างตำบล สายบ้านหนองแวง ม.6 ต.คู อ.ปรางค์ - บ้านปราสาท ม.1 ต.ปราสาท อ.อุทุมร์ จ.ศรีสะเกษ	<ul style="list-style-type: none"> <li>- เพื่อให้ประชาชนทั่วไปสัญจรไปมาได้สะดวกรวดเร็ว</li> <li>- เพื่อความเป็นระเบียบเรียบร้อยของบ้านเมือง</li> </ul>	กว้าง 4 ม. ยาว 2,700 ม.	1,000,000 (งบ อบจ.)				จำนวนของถนนที่เป็นเส้นทางหลักเชื่อมระหว่างตำบล อำเภอ และจังหวัด ได้รับการก่อสร้าง/ปรับปรุง	<ul style="list-style-type: none"> <li>- ประชาชนได้รับความสะดวกรวดเร็วในการใช้เส้นทางคมนาคมและมี</li> <li>- ความเป็นระเบียบเรียบร้อย</li> </ul>	สำนักการช่าง	

## รายละเอียดโครงการพัฒนา

แผนพัฒนาท้องถิ่น (พ.ศ.2561 - 2565)

## องค์การบริหารส่วนจ.ศรีสะเกษ

ก. ยุทธศาสตร์ที่ 1 พัฒนาโครงสร้างพื้นฐานและการยกระดับสินค้าการเกษตร การค้า และการท่องเที่ยวให้ได้มาตรฐานและแข่งขันได้

ข. ยุทธศาสตร์ที่ 2 การพัฒนาทรัพยากรธรรมชาติและสิ่งแวดล้อม

2.1 ด้านบริการชุมชนและสังคม แผนงานคหะและชุมชน

ที่	โครงการ	วัตถุประสงค์	เป้าหมาย (ผลผลิตของ โครงการ)	งบประมาณและที่ผ่านมา					ตัวชี้วัด (KPI)	ผลที่คาดว่าจะได้รับ	หน่วยงาน รับผิดชอบ
				2561 (บาท)	2562 (บาท)	2563 (บาท)	2564 (บาท)	2565 (บาท)			
778	ซ่อมปรับปรุงถนนลูกรัง เชื่อมระหว่างตำบล สายบ้านกอกหวาน ม.1,ม.12,ม.14 ต.โพธิ์ศรี อ.ปรางค์กู่ - บ้านศรีสะเกษบือ ม.4 ต.ศรีสะเกษ อ.อุทุมพร จ.ศรีสะเกษ	- เพื่อให้ประชาชนทั่วไป สัญจรไปมาได้สะดวกรวดเร็ว - เพื่อความเป็นระเบียบ เรียบร้อยของบ้านเมือง	กว้าง 5 ม. ยาว 3,000 ม.		1,000,000 (งบ อบจ.)				จำนวนของถนนที่เป็น เส้นทางหลักเชื่อมระหว่าง ตำบล อำเภอ และจังหวัด ได้รับการก่อสร้าง/ปรับปรุง	- ประชาชนได้รับความ สะดวกรวดเร็วในการใช้ เส้นทางคมนาคมและมี ความเป็นระเบียบเรียบร้อย	สำนัก การช่าง
779	ซ่อมปรับปรุงถนนหินคลุก เชื่อมระหว่างตำบล สายบ้านพลึง ม.9 ต.ตุม - บ้านสนิท ม.8 ต.สวาย อ.ปรางค์กู่ จ.ศรีสะเกษ	- เพื่อให้ประชาชนทั่วไป สัญจรไปมาได้สะดวกรวดเร็ว - เพื่อความเป็นระเบียบ เรียบร้อยของบ้านเมือง	กว้าง 4 ม. ยาว 3,000 ม.		1,000,000 (งบ อบจ.)			จำนวนของถนนที่เป็น เส้นทางหลักเชื่อมระหว่าง ตำบล อำเภอ และจังหวัด ได้รับการก่อสร้าง/ปรับปรุง	- ประชาชนได้รับความ สะดวกรวดเร็วในการใช้ เส้นทางคมนาคมและมี ความเป็นระเบียบเรียบร้อย	สำนัก การช่าง	
780	ซ่อมสร้างผิวทางแอสฟัลติกคอนกรีตเชื่อม ระหว่างตำบล สายบ้านพอกใหญ่ ม.12 ต.กู่ อ.ปรางค์กู่ จ.ศรีสะเกษ - เขต ต.แจนแวน อ.ศรีณรงค์ จ.สุรินทร์	- เพื่อให้ประชาชนทั่วไป สัญจรไปมาได้สะดวกรวดเร็ว - เพื่อความเป็นระเบียบ เรียบร้อยของบ้านเมือง	กว้าง 6 ม. ยาว 4,000 ม.		3,000,000 (งบ อบจ.)			จำนวนของถนนที่เป็น เส้นทางหลักเชื่อมระหว่าง ตำบล อำเภอ และจังหวัด ได้รับการก่อสร้าง/ปรับปรุง	- ประชาชนได้รับความ สะดวกรวดเร็วในการใช้ เส้นทางคมนาคมและมี ความเป็นระเบียบเรียบร้อย	สำนัก การช่าง	
781	ก่อสร้างถนน คล.ล. เชื่อมระหว่างตำบล สายบ้านหนองเพดาน ม.14 ต.สมอ - บ้านโพธิ์ศรี ม.5 ต.โพธิ์ศรี อ.ปรางค์กู่ จ.ศรีสะเกษ	- เพื่อให้ประชาชนทั่วไป สัญจรไปมาได้สะดวกรวดเร็ว - เพื่อความเป็นระเบียบ เรียบร้อยของบ้านเมือง	กว้าง 5 ม. ยาว 5,000 ม. หนา 0.15 ม.		3,000,000 (งบ อบจ.)			จำนวนของถนนที่เป็น เส้นทางหลักเชื่อมระหว่าง ตำบล อำเภอ และจังหวัด ได้รับการก่อสร้าง/ปรับปรุง	- ประชาชนได้รับความ สะดวกรวดเร็วในการใช้ เส้นทางคมนาคมและมี ความเป็นระเบียบเรียบร้อย	สำนัก การช่าง	

## รายละเอียดโครงการพัฒนา

แผนพัฒนาท้องถิ่น (พ.ศ.2561 - 2565)

## องค์การบริหารส่วนจ.ศรีสะเกษ

ก. ยุทธศาสตร์ที่ 1 พัฒนาโครงสร้างพื้นฐานและการยกระดับสินค้าและการเกษตร การค้า และการท่องเที่ยวให้เต็มศักยภาพและแข่งขันได้

ข. ยุทธศาสตร์ที่ 2 การพัฒนาทรัพยากรธรรมชาติและสิ่งแวดล้อม

2.1 ด้านบริการชุมชนและสังคม แผนงานคหะและชุมชน

ที่	โครงการ	วัตถุประสงค์	เป้าหมาย (ผลผลิตของ โครงการ)	งบประมาณและที่ผ่านมา					ตัวชี้วัด (KPI)	ผลที่คาดว่าจะได้รับ	หน่วยงาน รับผิดชอบ
				2561 (บาท)	2562 (บาท)	2563 (บาท)	2564 (บาท)	2565 (บาท)			
782	อำเภอปรางค์กู่ ซ่อมสร้างผิวทางแอสฟัลติกคอนกรีตเชื่อม ระหว่างตำบล สายบ้านตูมใต้ ม.11 ต.ตูม - บ้านภูตะวันตก ม.14 ต.ภู อ.ปรางค์กู่ จ.ศรีสะเกษ	- เพื่อให้ประชาชนทั่วไป สัญจรไปมาได้สะดวกรวดเร็ว - เพื่อความเป็นระเบียบ เรียบร้อยของบ้านเมือง	กว้าง 6 ม. ยาว 4,000 ม.	3,000,000 (งบ อบจ.)				จำนวนของถนนที่เป็น เส้นทางหลักเชื่อมระหว่าง ตำบล อำเภอ และจังหวัด ได้รับการก่อสร้าง/ปรับปรุง	- ประชาชนได้รับความ สะดวกรวดเร็วในการใช้ เส้นทางคมนาคมและมี ความเป็นระเบียบเรียบร้อย	สำนัก การช่าง	
783	ก่อสร้างถนน คสล. เชื่อมระหว่างตำบล สายบ้านตูม ม.1 ต.ตูม - บ้านไผ่ ม.7 ต.สวาย อ.ปรางค์กู่ จ.ศรีสะเกษ	- เพื่อให้ประชาชนทั่วไป สัญจรไปมาได้สะดวกรวดเร็ว - เพื่อความเป็นระเบียบ เรียบร้อยของบ้านเมือง	กว้าง 5 ม. ยาว 1,000 ม. หนา 0.15 ม.	2,200,000 (งบ อบจ.)			จำนวนของถนนที่เป็น เส้นทางหลักเชื่อมระหว่าง ตำบล อำเภอ และจังหวัด ได้รับการก่อสร้าง/ปรับปรุง	- ประชาชนได้รับความ สะดวกรวดเร็วในการใช้ เส้นทางคมนาคมและมี ความเป็นระเบียบเรียบร้อย	สำนัก การช่าง		
784	ก่อสร้างถนน คสล. เชื่อมระหว่างตำบล สายบ้านสนาย ม.3 ต.พิมาย - บ้านอวอย ม.8 ต.ภู อ.ปรางค์กู่ จ.ศรีสะเกษ	- เพื่อให้ประชาชนทั่วไป สัญจรไปมาได้สะดวกรวดเร็ว - เพื่อความเป็นระเบียบ เรียบร้อยของบ้านเมือง	กว้าง 5 ม. ยาว 3,000 ม. หนา 0.15 ม.	5,000,000 (งบ อบจ.)			จำนวนของถนนที่เป็น เส้นทางหลักเชื่อมระหว่าง ตำบล อำเภอ และจังหวัด ได้รับการก่อสร้าง/ปรับปรุง	- ประชาชนได้รับความ สะดวกรวดเร็วในการใช้ เส้นทางคมนาคมและมี ความเป็นระเบียบเรียบร้อย	สำนัก การช่าง		
785	ซ่อมปรับปรุงถนนหินคลุก เชื่อมระหว่างตำบล สายบ้านภูตะวันตก ม.14 ต.ภู - บ้านตูมใต้ ม.11 ต.ตูม อ.ปรางค์กู่ จ.ศรีสะเกษ	- เพื่อให้ประชาชนทั่วไป สัญจรไปมาได้สะดวกรวดเร็ว - เพื่อความเป็นระเบียบ เรียบร้อยของบ้านเมือง	กว้าง 5 ม. ยาว 3,000 ม.	2,000,000 (งบ อบจ.)			จำนวนของถนนที่เป็น เส้นทางหลักเชื่อมระหว่าง ตำบล อำเภอ และจังหวัด ได้รับการก่อสร้าง/ปรับปรุง	- ประชาชนได้รับความ สะดวกรวดเร็วในการใช้ เส้นทางคมนาคมและมี ความเป็นระเบียบเรียบร้อย	สำนัก การช่าง		



## รายละเอียดโครงการพัฒนา

แผนพัฒนาท้องถิ่น (พ.ศ.2561 - 2565)

## องค์การบริหารส่วนจ.ศรีสะเกษ

ก. ยุทธศาสตร์ที่ 1 พัฒนาโครงสร้างพื้นฐานและกายภาพระดับการเกษตร การค้า และการท่องเที่ยวให้ได้มาตรฐานและแข่งขันได้

ข. ยุทธศาสตร์ที่ 2 การพัฒนาทรัพยากรธรรมชาติและสิ่งแวดล้อม

2.1 ด้านบริการชุมชนและสังคม แผนงานคหะและชุมชน

ที่	โครงการ	วัตถุประสงค์	เป้าหมาย (ผลผลิตของโครงการ)	งบประมาณและที่ผ่านมา					ตัวชี้วัด (KPI)	ผลที่คาดว่าจะได้รับ	หน่วยงานรับผิดชอบหลัก
				2561 (บาท)	2562 (บาท)	2563 (บาท)	2564 (บาท)	2565 (บาท)			
786	ก่อสร้างถนน คสล. เชื่อมระหว่างตำบล สายบ้านพอกน้อย ม.9 ต.ภู - เขต ต.ตุม อ.ปรางค์กู่ จ.ศรีสะเกษ 14 52.264 103 57.388 14 52.660 103 57.715	- เพื่อให้ประชาชนทั่วไป สัญจรไปมาได้สะดวกรวดเร็ว - เพื่อความเป็นระเบียบ เรียบร้อยของบ้านเมือง	กว้าง 5 ม. ยาว 600 ม. หนา 0.15 ม.	1,300,000 (งบ อบจ.)					จำนวนของถนนที่เป็น เส้นทางหลักเชื่อมระหว่าง ตำบล อำเภอ และจังหวัด ได้รับการก่อสร้าง/ปรับปรุง	- ประชาชนได้รับความ สะดวกรวดเร็วในการใช้ เส้นทางคมนาคมและมี ความเป็นระเบียบเรียบร้อย	สำนัก การช่าง
787	ก่อสร้างถนน คสล. เชื่อมระหว่างตำบล สายบ้านตุม ม.11 ต.ตุม - เขต ต.ภู อ.ปรางค์กู่ จ.ศรีสะเกษ 14 52.793 103 59.946 14 52.374 103 59.848	- เพื่อให้ประชาชนทั่วไป สัญจรไปมาได้สะดวกรวดเร็ว - เพื่อความเป็นระเบียบ เรียบร้อยของบ้านเมือง	กว้าง 6 ม. ยาว 550 ม. หนา 0.15 ม.	1,200,000 (งบ อบจ.)					จำนวนของถนนที่เป็น เส้นทางหลักเชื่อมระหว่าง ตำบล อำเภอ และจังหวัด ได้รับการก่อสร้าง/ปรับปรุง	- ประชาชนได้รับความ สะดวกรวดเร็วในการใช้ เส้นทางคมนาคมและมี ความเป็นระเบียบเรียบร้อย	สำนัก การช่าง
788	ก่อสร้างถนน คสล. เชื่อมระหว่างตำบล สายบ้านสนายน้อย ม.8 (สี่แยกไทยสะเกษ) ต.พิมาย - บ้านดอนลี่ ม.4 ต.สมอ อ.ปรางค์กู่ จ.ศรีสะเกษ	- เพื่อให้ประชาชนทั่วไป สัญจรไปมาได้สะดวกรวดเร็ว - เพื่อความเป็นระเบียบ เรียบร้อยของบ้านเมือง	กว้าง 5 ม. ยาว 750 ม. หนา 0.15 ม.	1,800,000 (งบ อบจ.)					จำนวนของถนนที่เป็น เส้นทางหลักเชื่อมระหว่าง ตำบล อำเภอ และจังหวัด ได้รับการก่อสร้าง/ปรับปรุง	- ประชาชนได้รับความ สะดวกรวดเร็วในการใช้ เส้นทางคมนาคมและมี ความเป็นระเบียบเรียบร้อย	สำนัก การช่าง
789	ซ่อมปรับปรุงถนนหินคลุก เชื่อมระหว่างตำบล สายบ้านตาเปียง ม.1 ต.ลำโพงปราสาท อ.ปรางค์กู่ - เขต อ.ห้วยทับทัน จ.ศรีสะเกษ	- เพื่อให้ประชาชนทั่วไป สัญจรไปมาได้สะดวกรวดเร็ว - เพื่อความเป็นระเบียบ เรียบร้อยของบ้านเมือง	กว้าง 5 ม. ยาว 2,500 ม.	1,000,000 (งบ อบจ.)					จำนวนของถนนที่เป็น เส้นทางหลักเชื่อมระหว่าง ตำบล อำเภอ และจังหวัด ได้รับการก่อสร้าง/ปรับปรุง	- ประชาชนได้รับความ สะดวกรวดเร็วในการใช้ เส้นทางคมนาคมและมี ความเป็นระเบียบเรียบร้อย	สำนัก การช่าง

รายละเอียดโครงการพัฒนา  
แผนพัฒนาท้องถิ่น (พ.ศ.2561 - 2565)

องค์การบริหารส่วนจ.ศรีสะเกษ

ก. ยุทธศาสตร์ที่ 1 พัฒนาโครงสร้างพื้นฐานและกายภาพระดับการเกษตร การค้า และการท่องเที่ยวให้ได้มาตรฐานและแข่งขันได้

ข. ยุทธศาสตร์ที่ 2 การพัฒนาทรัพยากรธรรมชาติและสิ่งแวดล้อม

2.1 ด้านบริการชุมชนและสังคม แผนงานทะเลและชุมชน

ที่	โครงการ	วัตถุประสงค์	เป้าหมาย (ผลผลิตของ โครงการ)	งบประมาณและที่ผ่านมา					ตัวชี้วัด (KPI)	ผลที่คาดว่าจะได้รับ	หน่วยงาน รับผิดชอบ
				2561 (บาท)	2562 (บาท)	2563 (บาท)	2564 (บาท)	2565 (บาท)			
790	อำเภอปรางค์กู่ ก่อสร้างถนน คลส. เชื่อมระหว่างตำบล บ้านสนวน ม.11 ต.โพธิ์ศรี อ.ปรางค์กู่ - บ้านศรีสมบูรณ์ ม.7 ต.ศรีสะเกษ อ.อุทุมพร จ.ศรีสะเกษ	- เพื่อให้ประชาชนทั่วไป สัญจรไปมาได้สะดวกรวดเร็ว - เพื่อความเป็นระเบียบ เรียบร้อยของบ้านเมือง	กว้าง 5 ม. ยาว 500 ม. หนา 0.15 ม.	1,100,000 (งบ อบจ.)					จำนวนของถนนที่เป็น เส้นทางหลักเชื่อมระหว่าง ตำบล อำเภอ และจังหวัด ได้รับการก่อสร้าง/ปรับปรุง	- ประชาชนได้รับความ สะดวกรวดเร็วในการใช้ เส้นทางคมนาคมและมี ความเป็นระเบียบเรียบร้อย	สำนัก การช่าง
791	ก่อสร้างถนน คลส. เชื่อมระหว่างตำบล สายบ้านอวอตะวันตก ม.10 ต.คู่ - บ้านไธน้อย ม.3 ต.คู่ อ.ปรางค์กู่ จ.ศรีสะเกษ	- เพื่อให้ประชาชนทั่วไป สัญจรไปมาได้สะดวกรวดเร็ว - เพื่อความเป็นระเบียบ เรียบร้อยของบ้านเมือง	กว้าง 4 ม. ยาว 900 ม. หนา 0.15 ม.	2,000,000 (งบ อบจ.)					จำนวนของถนนที่เป็น เส้นทางหลักเชื่อมระหว่าง ตำบล อำเภอ และจังหวัด ได้รับการก่อสร้าง/ปรับปรุง	- ประชาชนได้รับความ สะดวกรวดเร็วในการใช้ เส้นทางคมนาคมและมี ความเป็นระเบียบเรียบร้อย	สำนัก การช่าง
792	ก่อสร้างถนน คลส. เชื่อมระหว่างตำบล สายบ้านขาม ม.7 ต.คู่ อ.ปรางค์กู่ - เขต ต.ปราสาท อ.อุทุมพร จ.ศรีสะเกษ	- เพื่อให้ประชาชนทั่วไป สัญจรไปมาได้สะดวกรวดเร็ว - เพื่อความเป็นระเบียบ เรียบร้อยของบ้านเมือง	กว้าง 4 ม. ยาว 900 ม. หนา 0.15 ม.	2,000,000 (งบ อบจ.)					จำนวนของถนนที่เป็น เส้นทางหลักเชื่อมระหว่าง ตำบล อำเภอ และจังหวัด ได้รับการก่อสร้าง/ปรับปรุง	- ประชาชนได้รับความ สะดวกรวดเร็วในการใช้ เส้นทางคมนาคมและมี ความเป็นระเบียบเรียบร้อย	สำนัก การช่าง
793	ก่อสร้างถนน คลส. เชื่อมระหว่างตำบล สายบ้านคูน้อย ม.5 ต.คู่ อ.ปรางค์กู่ จ.ศรีสะเกษ - เขต อ.ศรีณรงค์ จ.สุรินทร์	- เพื่อให้ประชาชนทั่วไป สัญจรไปมาได้สะดวกรวดเร็ว - เพื่อความเป็นระเบียบ เรียบร้อยของบ้านเมือง	กว้าง 4 ม. ยาว 900 ม. หนา 0.15 ม.	2,000,000 (งบ อบจ.)					จำนวนของถนนที่เป็น เส้นทางหลักเชื่อมระหว่าง ตำบล อำเภอ และจังหวัด ได้รับการก่อสร้าง/ปรับปรุง	- ประชาชนได้รับความ สะดวกรวดเร็วในการใช้ เส้นทางคมนาคมและมี ความเป็นระเบียบเรียบร้อย	สำนัก การช่าง

## รายละเอียดโครงการพัฒนา

แผนพัฒนาท้องถิ่น (พ.ศ.2561 - 2565)

## องค์การบริหารส่วนจ.ศรีสะเกษ

ก. ยุทธศาสตร์ที่ 1 พัฒนาโครงสร้างพื้นฐานและการยกระดับสินค้าและการเกษตร การค้า และการท่องเที่ยวให้ได้มาตรฐานและแข่งขันได้

ข. ยุทธศาสตร์ที่ 2 การพัฒนาทรัพยากรธรรมชาติและสิ่งแวดล้อม

2.1 ด้านบริการชุมชนและสังคม แผนงานคหะและชุมชน

ที่	โครงการ	วัตถุประสงค์	เป้าหมาย (ผลผลิตของ โครงการ)	งบประมาณและที่ผ่านมา					ตัวชี้วัด (KPI)	ผลที่คาดว่าจะได้รับ	หน่วยงาน รับผิดชอบ
				2561 (บาท)	2562 (บาท)	2563 (บาท)	2564 (บาท)	2565 (บาท)			
794	ซ่อมปรับปรุงถนนลาดยาง เชื่อมระหว่างตำบล สายบ้านไธเล้ง ม.3 ต.ลำโรงปราสาท อ.ปรางค์กู่- บ้านไพรพพะยอม ม.8 ต.แก้วแก้ว อ.ท้ายทับทัน จ.ศรีสะเกษ	<ul style="list-style-type: none"> <li>- เพื่อให้ประชาชนทั่วไป</li> <li>สัญจรไปมาได้สะดวกรวดเร็ว</li> <li>- เพื่อความเป็นระเบียบ</li> <li>เรียบร้อยของบ้านเมือง</li> </ul>	กว้าง 8 ม. ยาว 7,000 ม.	5,000,000 (งบ อบจ.)					<ul style="list-style-type: none"> <li>- ประชาชนได้รับความ</li> <li>สะดวกรวดเร็วในการใช้</li> <li>เส้นทางคมนาคมและมี</li> <li>ความเป็นระเบียบเรียบร้อย</li> </ul>	สำนัก การช่าง	
795	ก่อสร้างถนน คสล. เชื่อมระหว่างตำบล สายบ้านตะเภา ม.3 ต.ตุม - บ้านไผ่ ม.7 ต.สวาย อ.ปรางค์กู่ จ.ศรีสะเกษ 14 53.891 103 00.219 ,14 53.975 103 59.992	<ul style="list-style-type: none"> <li>- เพื่อให้ประชาชนทั่วไป</li> <li>สัญจรไปมาได้สะดวกรวดเร็ว</li> <li>- เพื่อความเป็นระเบียบ</li> <li>เรียบร้อยของบ้านเมือง</li> </ul>	กว้าง 4 ม. ยาว 700 ม. หนา 0.15 ม.	1,600,000 (งบ อบจ.)					<ul style="list-style-type: none"> <li>- ประชาชนได้รับความ</li> <li>สะดวกรวดเร็วในการใช้</li> <li>เส้นทางคมนาคมและมี</li> <li>ความเป็นระเบียบเรียบร้อย</li> </ul>	สำนัก การช่าง	
796	ซ่อมปรับปรุงถนนหินคลุก เชื่อมระหว่างตำบล สายบ้านทุ่งม่อง ม.11 ต.เสมอ - บ.หนองเชียงทัน ม.5 ต.หนองเชียงทัน อ.ปรางค์กู่ จ.ศรีสะเกษ 14 49.142 104 05.529 ,14 51.955 104 05.550	<ul style="list-style-type: none"> <li>- เพื่อให้ประชาชนทั่วไป</li> <li>สัญจรไปมาได้สะดวกรวดเร็ว</li> <li>- เพื่อความเป็นระเบียบ</li> <li>เรียบร้อยของบ้านเมือง</li> </ul>	กว้าง 5 ม. ยาว 4,500 ม.	2,000,000 (งบ อบจ.)					<ul style="list-style-type: none"> <li>- ประชาชนได้รับความ</li> <li>สะดวกรวดเร็วในการใช้</li> <li>เส้นทางคมนาคมและมี</li> <li>ความเป็นระเบียบเรียบร้อย</li> </ul>	สำนัก การช่าง	
797	ซ่อมปรับปรุงถนนหินคลุก เชื่อมระหว่างตำบล สายบ้านนาดี ม.1 ต.โพธิ์ศรี - บ้านดอนหลี่ ตะวันออก ม.10 ต.เสมอ อ.ปรางค์กู่ จ.ศรีสะเกษ 14 485 104 03.994 ,14 49.900 104 04.309	<ul style="list-style-type: none"> <li>- เพื่อให้ประชาชนทั่วไป</li> <li>สัญจรไปมาได้สะดวกรวดเร็ว</li> <li>- เพื่อความเป็นระเบียบ</li> <li>เรียบร้อยของบ้านเมือง</li> </ul>	กว้าง 4 ม. ยาว 1,800 ม.	800,000 (งบ อบจ.)					<ul style="list-style-type: none"> <li>- ประชาชนได้รับความ</li> <li>สะดวกรวดเร็วในการใช้</li> <li>เส้นทางคมนาคมและมี</li> <li>ความเป็นระเบียบเรียบร้อย</li> </ul>	สำนัก การช่าง	

## รายละเอียดโครงการพัฒนา

แผนพัฒนาท้องถิ่น (พ.ศ.2561 - 2565)

## องค์การบริหารส่วนจ.ศรีสะเกษ

ก. ยุทธศาสตร์ที่ 1 พัฒนาโครงสร้างพื้นฐานและการยกระดับสินค้าการเกษตร การค้า และการท่องเที่ยวให้ได้มาตรฐานและแข่งขันได้

ข. ยุทธศาสตร์ที่ 2 การพัฒนาทรัพยากรธรรมชาติและสิ่งแวดล้อม

2.1 ด้านบริการชุมชนและสังคม แผนงานเกษตรและชุมชน

ที่	โครงการ	วัตถุประสงค์	เป้าหมาย (ผลผลิตของ โครงการ)	งบประมาณและที่ผ่านมา					ตัวชี้วัด (KPI)	ผลที่คาดว่าจะได้รับ	หน่วยงาน รับผิดชอบ
				2561 (บาท)	2562 (บาท)	2563 (บาท)	2564 (บาท)	2565 (บาท)			
798	ซ่อมปรับปรุงถนนหินคลุก เชื่อมระหว่างตำบล สายบ้านหนองแคน ม.11 ต.ลำโรงปราสาท - บ้านน้ำอ้อม ม.14 ต.หนองเชียงทูน อ.ปรางค์กู่ จ.ศรีสะเกษ	<ul style="list-style-type: none"> <li>- เพื่อให้ประชาชนทั่วไป สัญจรไปมาได้สะดวกรวดเร็ว</li> <li>- เพื่อความเป็นระเบียบ เรียบร้อยของบ้านเมือง</li> </ul>	กว้าง 4 ม. ยาว 2,700 ม.	1,000,000 (งบ อบจ.)					จำนวนของถนนที่เป็น เส้นทางหลักเชื่อมระหว่าง ตำบล อำเภอ และจังหวัด ได้รับการก่อสร้าง/ปรับปรุง	<ul style="list-style-type: none"> <li>- ประชาชนได้รับความ สะดวกรวดเร็วในการใช้ เส้นทางคมนาคมและมี ความเป็นระเบียบเรียบร้อย</li> </ul>	สำนัก การช่าง
799	ซ่อมปรับปรุงถนนลาดยาง เชื่อมระหว่างตำบล สายบ้านหนองเชียงทูน ม.5 ต.หนองเชียงทูน - บ้านกุดปราสาท ม.3 ต.สมอ อ.ปรางค์กู่ จ.ศรีสะเกษ	<ul style="list-style-type: none"> <li>- เพื่อให้ประชาชนทั่วไป สัญจรไปมาได้สะดวกรวดเร็ว</li> <li>- เพื่อความเป็นระเบียบ เรียบร้อยของบ้านเมือง</li> </ul>	กว้าง 6 ม. ยาว 8,978 ม.		5,000,000 (งบอุดหนุน)			จำนวนของถนนที่เป็น เส้นทางหลักเชื่อมระหว่าง ตำบล อำเภอ และจังหวัด ได้รับการก่อสร้าง/ปรับปรุง	<ul style="list-style-type: none"> <li>- ประชาชนได้รับความ สะดวกรวดเร็วในการใช้ เส้นทางคมนาคมและมี ความเป็นระเบียบเรียบร้อย</li> </ul>	สำนัก การช่าง	
800	ซ่อมปรับปรุงถนนหินคลุก เชื่อมระหว่างตำบล สายทางบ้านสุโขทัย ม.5 - บ้านหนองเหล็ก ม.6 ต.พิมาย อ.ปรางค์กู่ จ.ศรีสะเกษ	<ul style="list-style-type: none"> <li>- เพื่อให้ประชาชนทั่วไป สัญจรไปมาได้สะดวกรวดเร็ว</li> <li>- เพื่อความเป็นระเบียบ เรียบร้อยของบ้านเมือง</li> </ul>	กว้าง 6 ม. ยาว 2,700 ม.				1,400,000 (งบ อบจ.)	จำนวนของถนนที่เป็น เส้นทางหลักเชื่อมระหว่าง ตำบล อำเภอ และจังหวัด ได้รับการก่อสร้าง/ปรับปรุง	<ul style="list-style-type: none"> <li>- ประชาชนได้รับความ สะดวกรวดเร็วในการใช้ เส้นทางคมนาคมและมี ความเป็นระเบียบเรียบร้อย</li> </ul>	สำนัก การช่าง	
801	ซ่อมปรับปรุงถนนลาดยาง เชื่อมระหว่างตำบล สายทางบ้านพิมาย ม.1 ต.พิมาย - บ้านขาม ม.7 - บ้านหนองครอง ม.4 ต.ตุ้ อ.ปรางค์กู่ จ.ศรีสะเกษ	<ul style="list-style-type: none"> <li>- เพื่อให้ประชาชนทั่วไป สัญจรไปมาได้สะดวกรวดเร็ว</li> <li>- เพื่อความเป็นระเบียบ เรียบร้อยของบ้านเมือง</li> </ul>	กว้าง 8 ม. ยาว 1,800 ม.		5,000,000 (งบอุดหนุน)			จำนวนของถนนที่เป็น เส้นทางหลักเชื่อมระหว่าง ตำบล อำเภอ และจังหวัด ได้รับการก่อสร้าง/ปรับปรุง	<ul style="list-style-type: none"> <li>- ประชาชนได้รับความ สะดวกรวดเร็วในการใช้ เส้นทางคมนาคมและมี ความเป็นระเบียบเรียบร้อย</li> </ul>	สำนัก การช่าง	

## รายละเอียดโครงการพัฒนา

แผนพัฒนาท้องถิ่น (พ.ศ.2561 - 2565)

## องค์การบริหารส่วนจ.ศรีสะเกษ

ข. ยุทธศาสตร์ที่ 1 พัฒนาโครงสร้างพื้นฐานและการยกระดับสินค้าการเกษตร การค้า และการท่องเที่ยวให้ได้มาตรฐานและแข่งขันได้

ก. ยุทธศาสตร์ที่ 1 พัฒนาโครงสร้างพื้นฐานและการยกระดับสินค้าการเกษตร การค้า และการท่องเที่ยวให้ได้มาตรฐานและแข่งขันได้

ข. ยุทธศาสตร์ที่ 2 การพัฒนาทรัพยากรธรรมชาติและสิ่งแวดล้อม

2.1 ด้านบริการชุมชนและสังคม แผนงานคณะและชุมชน

ที่	โครงการ	วัตถุประสงค์	เป้าหมาย (ผลผลิตของ โครงการ)	งบประมาณและที่ผ่านมา					ตัวชี้วัด (KPI)	ผลที่คาดว่าจะได้รับ	หน่วยงาน รับผิดชอบ
				2561 (บาท)	2562 (บาท)	2563 (บาท)	2564 (บาท)	2565 (บาท)			
802	ซ่อมปรับปรุงถนนลาดยาง เชื่อมระหว่างตำบล สายทางบ้านตู ม.1 ต.ตู - บ้านหนองแวง ม.6 ต.ตู อ.ปรางค์กู่ จ.ศรีสะเกษ	<ul style="list-style-type: none"> <li>- เพื่อให้ประชาชนทั่วไป</li> <li>สัญจรไปมาได้สะดวกรวดเร็ว</li> <li>- เพื่อความเป็นระเบียบ</li> <li>เรียบร้อยของบ้านเมือง</li> </ul>	กว้าง 6 ม. ยาว 2,000 ม.			5,000,000 (งบอุดหนุน)		จำนวนของถนนที่เป็น เส้นทางหลักเชื่อมระหว่าง ตำบล อำเภอ และจังหวัด ได้รับการก่อสร้าง/ปรับปรุง	<ul style="list-style-type: none"> <li>- ประชาชนได้รับความ</li> <li>สะดวกรวดเร็วในการใช้</li> <li>เส้นทางคมนาคมและมี</li> <li>ความเป็นระเบียบเรียบร้อย</li> </ul>	สำนัก การช่าง	
803	ซ่อมปรับปรุงถนนหินคลุก เชื่อมระหว่างตำบล สายทางบ้านสมอ ม.2 ต.สมอ - บ้านโคกสูง ม.9- บ้านหนองตลาด ม.8 ต.โพธิ์ศรี อ.ปรางค์กู่ จ.ศรีสะเกษ	<ul style="list-style-type: none"> <li>- เพื่อให้ประชาชนทั่วไป</li> <li>สัญจรไปมาได้สะดวกรวดเร็ว</li> <li>- เพื่อความเป็นระเบียบ</li> <li>เรียบร้อยของบ้านเมือง</li> </ul>	กว้าง 6 ม. ยาว 4,150 ม.		2,000,000 (งบ อบจ.)		2,000,000 (งบ อบจ.)	จำนวนของถนนที่เป็น เส้นทางหลักเชื่อมระหว่าง ตำบล อำเภอ และจังหวัด ได้รับการก่อสร้าง/ปรับปรุง	<ul style="list-style-type: none"> <li>- ประชาชนได้รับความ</li> <li>สะดวกรวดเร็วในการใช้</li> <li>เส้นทางคมนาคมและมี</li> <li>ความเป็นระเบียบเรียบร้อย</li> </ul>	สำนัก การช่าง	
804	ซ่อมปรับปรุงถนนหินคลุก เชื่อมระหว่างตำบล สายทางบ้านกุ่ม ม.1 - บ้านไอน้อย ม.3 ต.กุ่ม อ.ปรางค์กู่ จ.ศรีสะเกษ	<ul style="list-style-type: none"> <li>- เพื่อให้ประชาชนทั่วไป</li> <li>สัญจรไปมาได้สะดวกรวดเร็ว</li> <li>- เพื่อความเป็นระเบียบ</li> <li>เรียบร้อยของบ้านเมือง</li> </ul>	กว้าง 6 ม. ยาว 4,650 ม.			2,000,000 (งบ อบจ.)		จำนวนของถนนที่เป็น เส้นทางหลักเชื่อมระหว่าง ตำบล อำเภอ และจังหวัด ได้รับการก่อสร้าง/ปรับปรุง	<ul style="list-style-type: none"> <li>- ประชาชนได้รับความ</li> <li>สะดวกรวดเร็วในการใช้</li> <li>เส้นทางคมนาคมและมี</li> <li>ความเป็นระเบียบเรียบร้อย</li> </ul>	สำนัก การช่าง	
805	ซ่อมปรับปรุงถนนลาดยาง เชื่อมระหว่างตำบล สายทางบ้านก้านแถม ม.3 ต.หนองเชียงชุม - บ้านหนองแต้ ม.6 ต.สำโรงปราสาท อ.ปรางค์กู่ จ.ศรีสะเกษ	<ul style="list-style-type: none"> <li>- เพื่อให้ประชาชนทั่วไป</li> <li>สัญจรไปมาได้สะดวกรวดเร็ว</li> <li>- เพื่อความเป็นระเบียบ</li> <li>เรียบร้อยของบ้านเมือง</li> </ul>	กว้าง 6 ม. ยาว 4,300 ม.				5,000,000 (งบอุดหนุน)	จำนวนของถนนที่เป็น เส้นทางหลักเชื่อมระหว่าง ตำบล อำเภอ และจังหวัด ได้รับการก่อสร้าง/ปรับปรุง	<ul style="list-style-type: none"> <li>- ประชาชนได้รับความ</li> <li>สะดวกรวดเร็วในการใช้</li> <li>เส้นทางคมนาคมและมี</li> <li>ความเป็นระเบียบเรียบร้อย</li> </ul>	สำนัก การช่าง	

## รายละเอียดโครงการพัฒนา

แผนพัฒนาท้องถิ่น (พ.ศ.2561 - 2565)

## องค์การบริหารส่วนจ.ศรีสะเกษ

ก. ยุทธศาสตร์ที่ 1 พัฒนาโครงสร้างพื้นฐานและการยกระดับสินค้าการเกษตร การค้า และการท่องเที่ยวให้ได้มาตรฐานและแข่งขันได้

ข. ยุทธศาสตร์ที่ 2 การพัฒนาทรัพยากรธรรมชาติและสิ่งแวดล้อม

2.1 ด้านบริการชุมชนและสังคม แผนงานคหะและชุมชน

ที่	โครงการ	วัตถุประสงค์	เป้าหมาย (ผลผลิตของโครงการ)	งบประมาณและที่ผ่านมา					ตัวชี้วัด (KPI)	ผลที่คาดว่าจะได้รับ	หน่วยงานรับผิดชอบหลัก
				2561 (บาท)	2562 (บาท)	2563 (บาท)	2564 (บาท)	2565 (บาท)			
806	ซ่อมปรับปรุงถนนลาดยาง เชื่อมระหว่างตำบล สายบ้านพิมาย ม.1 ต.พิมาย - บ้านศรีโรงปราสาท ม.2 ต.ลำโรงปราสาท อ.ปราสาท จ.ศรีสะเกษ	<ul style="list-style-type: none"> <li>- เพื่อให้ประชาชนทั่วไปสัญจรไปมาได้สะดวกรวดเร็ว</li> <li>- เพื่อความเป็นระเบียบเรียบร้อยของบ้านเมือง</li> </ul>	กว้าง 8 ม. ยาว 10,700 ม.		5,000,000 (งบอุดหนุน)				จำนวนของถนนที่เป็นเส้นทางหลักเชื่อมระหว่างตำบล อำเภอ และจังหวัด ได้รับการก่อสร้าง/ปรับปรุง	<ul style="list-style-type: none"> <li>- ประชาชนได้รับความสะดวกรวดเร็วในการใช้เส้นทางคมนาคมและมี</li> <li>- ความเป็นระเบียบเรียบร้อย</li> </ul>	สำนัก การช่าง
807	ก่อสร้างถนนลาดยาง เชื่อมระหว่างตำบล สายทางบ้านหนองคู ม.16 - บ้านกุดปราสาท ม.3 ต.สมอ อ.ปราสาท จ.ศรีสะเกษ	<ul style="list-style-type: none"> <li>- เพื่อให้ประชาชนทั่วไปสัญจรไปมาได้สะดวกรวดเร็ว</li> <li>- เพื่อความเป็นระเบียบเรียบร้อยของบ้านเมือง</li> </ul>	กว้าง 5 ม. ยาว 2,000 ม.			5,000,000 (งบอุดหนุน)		จำนวนของถนนที่เป็นเส้นทางหลักเชื่อมระหว่างตำบล อำเภอ และจังหวัด ได้รับการก่อสร้าง/ปรับปรุง	<ul style="list-style-type: none"> <li>- ประชาชนได้รับความ</li> <li>- สะดวกรวดเร็วในการใช้</li> <li>- เส้นทางคมนาคมและมี</li> <li>- ความเป็นระเบียบเรียบร้อย</li> </ul>	สำนัก การช่าง	
808	ซ่อมสร้างถนนลาดยาง Asphaltic Concrete (ปูนTack Coat) สายทางบ้านพิมาย ม.1 ต.พิมาย - เขต ต.พิมายเหนือ อ.ปราสาท จ.ศรีสะเกษ	<ul style="list-style-type: none"> <li>- เพื่อให้ประชาชนทั่วไปสัญจรไปมาได้สะดวกรวดเร็ว</li> <li>- เพื่อความเป็นระเบียบเรียบร้อยของบ้านเมือง</li> </ul>	กว้าง 7-10 ม. ยาว 556 ม. ไหล่ทางกว้าง ข้างละ 0.20 - 1.60 ม.		1,700,000 (งบ อบจ.)			จำนวนของถนนที่เป็นเส้นทางหลักเชื่อมระหว่างตำบล อำเภอ และจังหวัด ได้รับการก่อสร้าง/ปรับปรุง	<ul style="list-style-type: none"> <li>- ประชาชนได้รับความ</li> <li>- สะดวกรวดเร็วในการใช้</li> <li>- เส้นทางคมนาคมและมี</li> <li>- ความเป็นระเบียบเรียบร้อย</li> </ul>	สำนัก การช่าง	
809	ซ่อมปรับปรุงถนนหินคลุก เชื่อมระหว่างตำบล สายทางบ้านกระโพธิ์ ม.2 - บ้านชุม ม.1 ต.ชุม อ.ปราสาท จ.ศรีสะเกษ	<ul style="list-style-type: none"> <li>- เพื่อให้ประชาชนทั่วไปสัญจรไปมาได้สะดวกรวดเร็ว</li> <li>- เพื่อความเป็นระเบียบเรียบร้อยของบ้านเมือง</li> </ul>	กว้าง 6 ม. ยาว 5,240 ม.			2,000,000 (งบ อบจ.)		จำนวนของถนนที่เป็นเส้นทางหลักเชื่อมระหว่างตำบล อำเภอ และจังหวัด ได้รับการก่อสร้าง/ปรับปรุง	<ul style="list-style-type: none"> <li>- ประชาชนได้รับความ</li> <li>- สะดวกรวดเร็วในการใช้</li> <li>- เส้นทางคมนาคมและมี</li> <li>- ความเป็นระเบียบเรียบร้อย</li> </ul>	สำนัก การช่าง	

## รายละเอียดโครงการพัฒนา

แผนพัฒนาท้องถิ่น (พ.ศ.2561 - 2565)

## องค์การบริหารส่วนจ.ศรีสะเกษ

ก. ยุทธศาสตร์ที่ 1 พัฒนาโครงสร้างพื้นฐานและกายภาพระดับการเกษตร การค้า และการท่องเที่ยวให้เต็มมาตรฐานและแข่งขันได้

ข. ยุทธศาสตร์ที่ 2 การพัฒนาทรัพยากรธรรมชาติและสิ่งแวดล้อม

2.1 ด้านบริการชุมชนและสังคม แผนงานเกษตรและชุมชน

ที่	โครงการ	วัตถุประสงค์	เป้าหมาย (ผลผลิตของ โครงการ)	งบประมาณและที่ผ่านมา					ตัวชี้วัด (KPI)	ผลที่คาดว่าจะได้รับ	หน่วยงาน รับผิดชอบ
				2561 (บาท)	2562 (บาท)	2563 (บาท)	2564 (บาท)	2565 (บาท)			
810	ซ่อมปรับปรุงถนนหินคลุก เชื่อมระหว่างตำบล สายทางบ้านเกาะ ม.11 ต.อ.ปรางค์กู่ จ.ศรีสะเกษ - บ้านตะโนน ต.แจนแวน อ.ศรีณรงค์ จ.สุรินทร์	- เพื่อให้ประชาชนทั่วไป สัญจรไปมาได้สะดวกรวดเร็ว - เพื่อความเป็นระเบียบ เรียบร้อยของบ้านเมือง	กว้าง 6 ม. ยาว 5,800 ม.				2,000,000 (งบ อบจ.)		จำนวนของถนนที่เป็น เส้นทางหลักเชื่อมระหว่าง ตำบล อำเภอ และจังหวัด ได้รับการก่อสร้าง/ปรับปรุง	- ประชาชนได้รับความ สะดวกรวดเร็วในการใช้ เส้นทางคมนาคมและมี ความเป็นระเบียบเรียบร้อย	สำนัก การช่าง
811	ซ่อมปรับปรุงถนนหินคลุก เชื่อมระหว่างตำบล สายทางบ้านหนองนกทา ม.9 ต.สมอ - บ้านมดก้า ม.4 ต.หนองเชียงทูน อ.ปรางค์กู่ จ.ศรีสะเกษ	- เพื่อให้ประชาชนทั่วไป สัญจรไปมาได้สะดวกรวดเร็ว - เพื่อความเป็นระเบียบ เรียบร้อยของบ้านเมือง	กว้าง 6 ม. ยาว 6,000 ม.				2,000,000 (งบ อบจ.)		จำนวนของถนนที่เป็น เส้นทางหลักเชื่อมระหว่าง ตำบล อำเภอ และจังหวัด ได้รับการก่อสร้าง/ปรับปรุง	- ประชาชนได้รับความ สะดวกรวดเร็วในการใช้ เส้นทางคมนาคมและมี ความเป็นระเบียบเรียบร้อย	สำนัก การช่าง
812	ซ่อมปรับปรุงถนนหินคลุก เชื่อมระหว่างตำบล สายทางบ้านต้นน้อย ม.7 ต.ตุ้ม อ.ปรางค์กู่ - ต.ผักไหม อ.ห้วยทับทัน จ.ศรีสะเกษ	- เพื่อให้ประชาชนทั่วไป สัญจรไปมาได้สะดวกรวดเร็ว - เพื่อความเป็นระเบียบ เรียบร้อยของบ้านเมือง	กว้าง 5 ม. ยาว 2,200 ม.				900,000 (งบ อบจ.)		จำนวนของถนนที่เป็น เส้นทางหลักเชื่อมระหว่าง ตำบล อำเภอ และจังหวัด ได้รับการก่อสร้าง/ปรับปรุง	- ประชาชนได้รับความ สะดวกรวดเร็วในการใช้ เส้นทางคมนาคมและมี ความเป็นระเบียบเรียบร้อย	สำนัก การช่าง
813	ซ่อมปรับปรุงถนนหินคลุก เชื่อมระหว่างตำบล สายทางบ้านหนองระนาม ม.6 - บ้านแหม ม.9 ต.หนองเชียงทูน อ.ปรางค์กู่ จ.ศรีสะเกษ	- เพื่อให้ประชาชนทั่วไป สัญจรไปมาได้สะดวกรวดเร็ว - เพื่อความเป็นระเบียบ เรียบร้อยของบ้านเมือง	กว้าง 5 ม. ยาว 3,150 ม.				1,200,000 (งบ อบจ.)		จำนวนของถนนที่เป็น เส้นทางหลักเชื่อมระหว่าง ตำบล อำเภอ และจังหวัด ได้รับการก่อสร้าง/ปรับปรุง	- ประชาชนได้รับความ สะดวกรวดเร็วในการใช้ เส้นทางคมนาคมและมี ความเป็นระเบียบเรียบร้อย	สำนัก การช่าง

รายละเอียดโครงการพัฒนา  
แผนพัฒนาท้องถิ่น (พ.ศ.2561 - 2565)  
องค์การบริหารส่วนจ.ศรีสะเกษ

- ก. ยุทธศาสตร์ที่ 1 พัฒนาโครงสร้างพื้นฐานและการยกระดับสินค้าการเกษตร การค้า และการท่องเที่ยวให้ได้มาตรฐานและแข่งขันได้
- ข. ยุทธศาสตร์ที่ 2 การพัฒนาทรัพยากรธรรมชาติและสิ่งแวดล้อม
- 2.1 ด้านบริการชุมชนและสังคม แผนงานเกษตรและชุมชน

ที่	โครงการ	วัตถุประสงค์	เป้าหมาย (ผลผลิตของโครงการ)	งบประมาณและที่ผ่านมา					ตัวชี้วัด (KPI)	ผลที่คาดว่าจะได้รับ	หน่วยงานรับผิดชอบหลัก
				2561 (บาท)	2562 (บาท)	2563 (บาท)	2564 (บาท)	2565 (บาท)			
814	ซ่อมสร้างถนนลาดยางผิวทาง Para Asphaltic Concrete (โดยวิธี Pavement In - Place Recycling) สายทางบ้านสามขา ม.5 ต.ภู - ทางหลวงหมายเลข 2167 อ.ปรังคัง จ.ศรีสะเกษ 14.861380N,103.993629E- 14.863687N,103.946999E	เพื่อให้ประชาชนทั่วไปสัญจรไปมาได้สะดวกรวดเร็ว - เพื่อความเป็นระเบียบเรียบร้อยของบ้านเมือง	กว้าง 6 ม. ยาว 1,316 ม. หนา 0.05 ม.			5,000,000 (งบ อบจ.)			จำนวนของถนนที่เป็นเส้นทางการหลักเชื่อมระหว่างตำบล อำเภอ และจังหวัด ได้รับการก่อสร้าง/ปรับปรุง	ประชาชนได้รับความสะดวกรวดเร็วในการใช้เส้นทางคมนาคมและมีความเป็นระเบียบเรียบร้อย	สำนัก การช่าง
815	ซ่อมปรับปรุงถนนลาดยางผิวทาง Para Asphaltic Concrete (โดยวิธี Pavement In - Place Recycling) เชื่อมระหว่างตำบล สายทางบ้านศรีโพธิ์ราษฎร์ ม.16 ต.ภู อ.ปรังคัง จ.ศรีสะเกษ - เขต ต.แจนแวง อ.ศรีณรงค์ จ.สุรินทร์ 14.844788N,103.909092E- 14.832170N,103.926255E	เพื่อให้ประชาชนทั่วไปสัญจรไปมาได้สะดวกรวดเร็ว - เพื่อความเป็นระเบียบเรียบร้อยของบ้านเมือง	กว้าง 6 ม. ยาว 1,500 ม. หนา 0.05 ม.			2,200,000 (งบ อบจ.)	2,200,000 (งบ อบจ.)		จำนวนของถนนที่เป็นเส้นทางการหลักเชื่อมระหว่างตำบล อำเภอ และจังหวัด ได้รับการก่อสร้าง/ปรับปรุง	ประชาชนได้รับความสะดวกรวดเร็วในการใช้เส้นทางคมนาคมและมีความเป็นระเบียบเรียบร้อย	สำนัก การช่าง
816	ซ่อมปรับปรุงถนนลาดยางผิวทาง Para Asphaltic Concrete (โดยวิธี Pavement In - Place Recycling) เชื่อมระหว่างตำบล สายทางบ้านกระโพธิ์ ม.7 ต.ภู อ.ปรังคัง จ.ศรีสะเกษ - เขต ต.ตรวจ อ.ศรีณรงค์ จ.สุรินทร์	เพื่อให้ประชาชนทั่วไปสัญจรไปมาได้สะดวกรวดเร็ว - เพื่อความเป็นระเบียบเรียบร้อยของบ้านเมือง	กว้าง 6 ม. ยาว 1,300 ม. หนา 0.05 ม.			1,900,000 (งบ อบจ.)	1,900,000 (งบ อบจ.)		จำนวนของถนนที่เป็นเส้นทางการหลักเชื่อมระหว่างตำบล อำเภอ และจังหวัด ได้รับการก่อสร้าง/ปรับปรุง	ประชาชนได้รับความสะดวกรวดเร็วในการใช้เส้นทางคมนาคมและมีความเป็นระเบียบเรียบร้อย	สำนัก การช่าง



## รายละเอียดโครงการพัฒนา

แผนพัฒนาท้องถิ่น (พ.ศ.2561 - 2565)

องค์การบริหารส่วนจ.ศรีสะเกษ

ก. ยุทธศาสตร์ที่ 1 พัฒนาโครงสร้างพื้นฐานและการยกระดับสินค้าการเกษตร การค้า และการท่องเที่ยวให้ได้มาตรฐานและแข่งขันได้

ข. ยุทธศาสตร์ที่ 2 การพัฒนาขององค์กรปกครองส่วนท้องถิ่นในเขตจ.ที่ 1 การพัฒนาโครงสร้างพื้นฐาน ทรัพยากรธรรมชาติและสิ่งแวดล้อม

2 ยุทธศาสตร์ที่ 2 การพัฒนาทรัพยากรธรรมชาติและสิ่งแวดล้อม

2.1 ด้านบริการชุมชนและสังคม แผนงานทะเลและชุมชน

ที่	โครงการ	วัตถุประสงค์	เป้าหมาย (ผลผลิตของ โครงการ)	งบประมาณและที่ผ่านมา					ตัวชี้วัด (KPI)	ผลที่คาดว่าจะได้รับ	หน่วยงาน รับผิดชอบ หลัก
				2561 (บาท)	2562 (บาท)	2563 (บาท)	2564 (บาท)	2565 (บาท)			
	<b>อำเภอปรางค์กู่</b>										
817	ซ่อมปรับปรุงถนนลาดยางผิวทาง Para Asphaltic Concrete (โดยวิธี Pavement In - Place Recycling) เชื่อมระหว่างตำบล สายทางบ้านตุม ม.1 - บ้านบึง ม.4 ต.ตุม - ทางหลวงหมายเลข 2167 อ.ปรางค์กู่ จ.ศรีสะเกษ 14.883064N,104.1169E- 14.891937N,103.948108E	- เพื่อให้ประชาชนทั่วไปสัญจรไปมาได้สะดวกรวดเร็ว - เพื่อความเป็นระเบียบเรียบร้อยของบ้านเมือง	กว้าง 5 ม. ยาว 6,000 ม. หนา 0.05 ม.	5,200,000 (งบอุดหนุน)	5,200,000 (งบอุดหนุน)	5,200,000 (งบอุดหนุน)	5,200,000 (งบอุดหนุน)	จำนวนของถนนที่เป็นเส้นทางการหลักเชื่อมระหว่างตำบล อำเภอ และจังหวัด ได้รับการก่อสร้าง/ปรับปรุง	ประชาชนได้รับความสะดวกรวดเร็วในการใช้เส้นทางคมนาคมและมีความเป็นระเบียบเรียบร้อย	สำนัก การช่าง	
818	ซ่อมปรับปรุงถนนลาดยางผิวทาง Para Asphaltic Concrete (โดยวิธี Pavement In - Place Recycling) สายทางบ้านตุม ม.3 - บ้านตรอก ม.10 ต.ตุม - พลับพลารับเสด็จ (กรมสมเด็จพระเทพฯ) อ.ปรางค์กู่ จ.ศรีสะเกษ 14.898209N,104.8453E- 14.898080N,104.023060E	- เพื่อให้ประชาชนทั่วไปสัญจรไปมาได้สะดวกรวดเร็ว - เพื่อความเป็นระเบียบเรียบร้อยของบ้านเมือง	กว้าง 5 ม. ยาว 3,450 ม. หนา 0.05 ม.	3,700,000 (งบอุดหนุน)	3,700,000 (งบอุดหนุน)	3,700,000 (งบอุดหนุน)	3,700,000 (งบอุดหนุน)	จำนวนของถนนที่เป็นเส้นทางการหลักเชื่อมระหว่างตำบล อำเภอ และจังหวัด ได้รับการก่อสร้าง/ปรับปรุง	ประชาชนได้รับความสะดวกรวดเร็วในการใช้เส้นทางคมนาคมและมีความเป็นระเบียบเรียบร้อย	สำนัก การช่าง	

รายละเอียดโครงการพัฒนา  
แผนพัฒนาท้องถิ่น (พ.ศ.2561 - 2565)  
องค์การบริหารส่วนจ.ศรีสะเกษ

ก. ยุทธศาสตร์ที่ 1 พัฒนาโครงสร้างพื้นฐานและการยกระดับสินค้าการเกษตร การค้า และการท่องเที่ยวให้ได้มาตรฐานและแข่งขันได้

ข. ยุทธศาสตร์ที่ 2 การพัฒนาทรัพยากรธรรมชาติและสิ่งแวดล้อม

2.1 ด้านบริการชุมชนและสังคม แผนงานทะเลและชุมชน

2.1 ด้านบริการชุมชนและสังคม แผนงานทะเลและชุมชน

ที่	โครงการ	วัตถุประสงค์	เป้าหมาย (ผลผลิตของโครงการ)	งบประมาณและที่ผ่านมา					ตัวชี้วัด (KPI)	ผลที่คาดว่าจะได้รับ	หน่วยงานรับผิดชอบหลัก
				2561 (บาท)	2562 (บาท)	2563 (บาท)	2564 (บาท)	2565 (บาท)			
819	ซ่อมสร้างถนนลาดยางผิวทาง Asphaltic Concrete (ปูน Tack Coat) เชื่อมระหว่างตำบล สายทาง บ้านกระตี่ ม.6 ต.ภู อ.ปรางค์กู่ จ.ศรีสะเกษ - บ้านน้อย ม.7 ต.ตรวง อ.ศรีณรงค์ จ.สุรินทร์ 14.846095N,103.907233E- 14.844691N,103.899035E	วัตถุประสงค์ - เพื่อให้ประชาชนทั่วไปไม่ได้รับความเดือดร้อน - เพื่อความเรียบร้อยของบ้านเมือง	กว้าง 6 ม. ยาว 1,200 ม. หนา 0.05 ม.			1,300,000 (งบ อบจ.)	1,300,000 (งบ อบจ.)		จำนวนของถนนที่เป็นเส้นทางการหลักเชื่อมระหว่างตำบล อำเภอ และจังหวัด ได้รับการก่อสร้าง/ปรับปรุง	ประชาชนได้รับความสะดวกรวดเร็วในการใช้เส้นทางคมนาคมและมีความเป็นระเบียบเรียบร้อย	สำนักการช่าง
820	ซ่อมสร้างถนนลาดยางผิวทาง Asphaltic Concrete (ปูน Tack Coat) เชื่อมระหว่างตำบล สายทาง บ้านสามขา ม.5 ต.ภู - เขต ต.สวาย อ.ปรางค์กู่ จ.ศรีสะเกษ 14.858176N,104.920014E-	วัตถุประสงค์ - เพื่อให้ประชาชนทั่วไปไม่ได้รับความเดือดร้อน - เพื่อความเรียบร้อยของบ้านเมือง	กว้าง 6 ม. ยาว 1,100 ม. หนา 0.05 ม.				1,200,000 (งบ อบจ.)	1,200,000 (งบ อบจ.)	จำนวนของถนนที่เป็นเส้นทางการหลักเชื่อมระหว่างตำบล อำเภอ และจังหวัด ได้รับการก่อสร้าง/ปรับปรุง	ประชาชนได้รับความสะดวกรวดเร็วในการใช้เส้นทางคมนาคมและมีความเป็นระเบียบเรียบร้อย	สำนักการช่าง
821	ก่อสร้างถนน คลส. เชื่อมระหว่างตำบล สายทางบ้านเกาะสามัคคี ม.17 ต.ภู อ.ปรางค์กู่ จ.ศรีสะเกษ - บ้านตะเอน ม.5 ต.เจนนวน อ.ศรีณรงค์ จ.สุรินทร์ 14.830135N,103.932320E- 14.817700N,103.932034E	วัตถุประสงค์ - เพื่อให้ประชาชนทั่วไปไม่ได้รับความเดือดร้อน - เพื่อความเรียบร้อยของบ้านเมือง	กว้าง 5 ม. ยาว 1,700 ม. หนา 0.15 ม.			1,800,000 (งบ อบจ.)	1,800,000 (งบ อบจ.)	1,800,000 (งบ อบจ.)	จำนวนของถนนที่เป็นเส้นทางการหลักเชื่อมระหว่างตำบล อำเภอ และจังหวัด ได้รับการก่อสร้าง/ปรับปรุง	ประชาชนได้รับความสะดวกรวดเร็วในการใช้เส้นทางคมนาคมและมีความเป็นระเบียบเรียบร้อย	สำนักการช่าง

รายละเอียดโครงการพัฒนา  
แผนพัฒนาท้องถิ่น (พ.ศ.2561 - 2565)  
องค์การบริหารส่วนจ.ศรีสะเกษ

- ข. ยุทธศาสตร์ที่ 1 พัฒนาโครงสร้างพื้นฐานและการยกระดับสินค้าการเกษตร การค้า และการท่องเที่ยวให้ได้มาตรฐานและแข่งขันได้
- ก. ยุทธศาสตร์ที่ 1 พัฒนาโครงสร้างพื้นฐานและการยกระดับสินค้าในเขตที่ 1 การพัฒนาโครงสร้างพื้นฐาน ทรัพยากรธรรมชาติและสิ่งแวดล้อม
- ข. ยุทธศาสตร์ที่ 2 การพัฒนาทรัพยากรธรรมชาติและสิ่งแวดล้อม
- 2.1 ด้านบริการชุมชนและสังคม แผนงานคหะและชุมชน

ที่	โครงการ	วัตถุประสงค์	เป้าหมาย (ผลผลิตของโครงการ)	งบประมาณและที่ผ่านมา					ตัวชี้วัด (KPI)	ผลที่คาดว่าจะได้รับ	หน่วยงานรับผิดชอบหลัก
				2561 (บาท)	2562 (บาท)	2563 (บาท)	2564 (บาท)	2565 (บาท)			
822	ก่อสร้างถนน คลส. เชื่อมระหว่างตำบล สายทางบ้านศรีโพธิ์ราษฎร์ ม.16 ต.ภู - เขต ต.ตุ อ.ปรางค์ จ.ศรีสะเกษ 14.846016N,103.909710E- 14.845106N,103.930067E	วัตถุประสงค์ - เพื่อให้ประชาชนทั่วไปสามารถเดินทางไปมาได้อย่างสะดวก - เพื่อความปลอดภัย - เพื่อความเรียบร้อยของบ้านเมือง	กว้าง 5 ม. ยาว 2,000 ม. หนา 0.15 ม.			2,100,000 (งบ อบจ.)	2,100,000 (งบ อบจ.)	2,100,000 (งบ อบจ.)	จำนวนของถนนที่เป็นเส้นทางการหลักเชื่อมระหว่างตำบล อำเภอ และจังหวัด ได้รับการก่อสร้าง/ปรับปรุง	ประชาชนได้รับความสะดวกรวดเร็วในการใช้เส้นทางคมนาคมและมีความเป็นระเบียบเรียบร้อย	สำนักการช่าง
823	ก่อสร้างถนน คลส. เชื่อมระหว่างตำบล สายทางบ้านภูตะวันตม.14 ต.ภู - บ้านตุมใต้ ม.11 ต.ตุม อ.ปรางค์ จ.ศรีสะเกษ 14.860258N,103.994151E- 14.867666N,103.996135E	วัตถุประสงค์ - เพื่อให้ประชาชนทั่วไปสามารถเดินทางไปมาได้อย่างสะดวก - เพื่อความปลอดภัย - เพื่อความเรียบร้อยของบ้านเมือง	กว้าง 6 ม. ยาว 800 ม. หนา 0.15 ม.			1,000,000 (งบ อบจ.)	1,000,000 (งบ อบจ.)	1,000,000 (งบ อบจ.)	จำนวนของถนนที่เป็นเส้นทางการหลักเชื่อมระหว่างตำบล อำเภอ และจังหวัด ได้รับการก่อสร้าง/ปรับปรุง	ประชาชนได้รับความสะดวกรวดเร็วในการใช้เส้นทางคมนาคมและมีความเป็นระเบียบเรียบร้อย	สำนักการช่าง
824	ก่อสร้างถนน คลส. เชื่อมระหว่างตำบล สายทางบ้านตุม ม.1 ต.ตุม - บ้านไผ่ ม.7 ต.สวาย อ.ปรางค์ จ.ศรีสะเกษ 14.889508N,103.996632E- 14.903826N,103.989919E	วัตถุประสงค์ - เพื่อให้ประชาชนทั่วไปสามารถเดินทางไปมาได้อย่างสะดวก - เพื่อความปลอดภัย - เพื่อความเรียบร้อยของบ้านเมือง	กว้าง 6 ม. ยาว 1,700 ม. หนา 0.15 ม.			2,000,000 (งบ อบจ.)	2,000,000 (งบ อบจ.)	2,000,000 (งบ อบจ.)	จำนวนของถนนที่เป็นเส้นทางการหลักเชื่อมระหว่างตำบล อำเภอ และจังหวัด ได้รับการก่อสร้าง/ปรับปรุง	ประชาชนได้รับความสะดวกรวดเร็วในการใช้เส้นทางคมนาคมและมีความเป็นระเบียบเรียบร้อย	สำนักการช่าง
825	ก่อสร้างถนน คลส. เชื่อมระหว่างตำบล สายทางบ้านตะมา ม.3 ต.ตุม - บ้านไผ่ ม.7 ต.สวาย อ.ปรางค์ จ.ศรีสะเกษ 14.898097N,104.35555E- 14.900808N,104.997195E	วัตถุประสงค์ - เพื่อให้ประชาชนทั่วไปสามารถเดินทางไปมาได้อย่างสะดวก - เพื่อความปลอดภัย - เพื่อความเรียบร้อยของบ้านเมือง	กว้าง 6 ม. ยาว 750 ม. หนา 0.15 ม.					3,000,000 (งบอุดหนุน)	จำนวนของถนนที่เป็นเส้นทางการหลักเชื่อมระหว่างตำบล อำเภอ และจังหวัด ได้รับการก่อสร้าง/ปรับปรุง	ประชาชนได้รับความสะดวกรวดเร็วในการใช้เส้นทางคมนาคมและมีความเป็นระเบียบเรียบร้อย	สำนักการช่าง

## รายละเอียดโครงการพัฒนา

แผนพัฒนาท้องถิ่น (พ.ศ.2561 - 2565)

องค์การบริหารส่วนจ.ศรีสะเกษ

ข. ยุทธศาสตร์ที่ 1 พัฒนาโครงสร้างพื้นฐานและการยกระดับสินค้าการเกษตร การค้า และการท่องเที่ยวให้ได้มาตรฐานและแข่งขันได้

ก. ยุทธศาสตร์ที่ 1 พัฒนาโครงสร้างพื้นฐานและการยกระดับสินค้าในเขตจ.ที่ 1 การพัฒนาโครงสร้างพื้นฐาน ทรัพยากรธรรมชาติและสิ่งแวดล้อม

ข. ยุทธศาสตร์ที่ 2 การพัฒนาทรัพยากรธรรมชาติและสิ่งแวดล้อม

2.1 ด้านบริการชุมชนและสังคม แผนงานทะเลและชุมชน

ที่	โครงการ	วัตถุประสงค์	เป้าหมาย (ผลผลิตของโครงการ)	งบประมาณและที่ผ่านมา					ตัวชี้วัด (KPI)	ผลที่คาดว่าจะได้รับ	หน่วยงานรับผิดชอบหลัก
				2561 (บาท)	2562 (บาท)	2563 (บาท)	2564 (บาท)	2565 (บาท)			
826	อำเภอปรางค์กู่ ก่อสร้างถนน คล.ล. เชื่อมระหว่างตำบล สายทางบ้านตรอก ม.10 - โครงการเกษตรชุมชนนิตินิย พัฒนา ต.ตุ้ม อ.ปรางค์กู่ จ.ศรีสะเกษ 14.878692N,104.017246E- 14.898967N,104.023624E	- เพื่อให้ประชาชนทั่วไปสามารถไปมาได้อย่างสะดวก - เพื่อความเรียบร้อยของบ้านเมือง	กว้าง 4 ม. ยาว 2,300 ม. หนา 0.15 ม.			3,000,000 (งบอุดหนุน)		3,000,000 (งบอุดหนุน)	จำนวนของถนนที่เป็นเส้นทางการหลักเชื่อมระหว่างตำบล อำเภอ และจังหวัด ได้รับการก่อสร้าง/ปรับปรุง	ประชาชนได้รับความสะดวกรวดเร็วในการใช้เส้นทางคมนาคมและมีความเป็นระเบียบเรียบร้อย	สำนักการช่าง
827	ก่อสร้างถนน คล.ล. เชื่อมระหว่างตำบล สายทางบ้านกระโพธิ์ ม.2 ต.ตุ้ม - บ้านขาม ม.3 ต.สวาย อ.ปรางค์กู่ จ.ศรีสะเกษ 14.888680N,104.962475E- 14.915525N,104.959416E	- เพื่อให้ประชาชนทั่วไปสามารถไปมาได้อย่างสะดวก - เพื่อความเรียบร้อยของบ้านเมือง	กว้าง 5 ม. ยาว 2,200 ม. หนา 0.15 ม.			3,200,000 (งบอุดหนุน)	3,200,000 (งบอุดหนุน)	3,200,000 (งบอุดหนุน)	จำนวนของถนนที่เป็นเส้นทางการหลักเชื่อมระหว่างตำบล อำเภอ และจังหวัด ได้รับการก่อสร้าง/ปรับปรุง	ประชาชนได้รับความสะดวกรวดเร็วในการใช้เส้นทางคมนาคมและมีความเป็นระเบียบเรียบร้อย	สำนักการช่าง
828	ซ่อมสร้างถนนลาดยางผิวทาง Para Asphaltic Concrete (โดยวิธี Pavement In - Place Recycling) เชื่อมระหว่างตำบล สายทางบ้านกุ่ม.1 ต.กุ่ม - บ้านหนองคู ม.3 ต.ตู่ อ.ปรางค์กู่ จ.ศรีสะเกษ 14.849881N,103.991934E - 14.822197N,103.995840E	- เพื่อให้ประชาชนทั่วไปสามารถไปมาได้อย่างสะดวก - เพื่อความเรียบร้อยของบ้านเมือง	กว้าง 6 ม. ยาว 3,000 ม. หนา 0.05 ม.			4,800,000 (งบอุดหนุน)	4,800,000 (งบอุดหนุน)	4,800,000 (งบอุดหนุน)	จำนวนของถนนที่เป็นเส้นทางการหลักเชื่อมระหว่างตำบล อำเภอ และจังหวัด ได้รับการก่อสร้าง/ปรับปรุง	ประชาชนได้รับความสะดวกรวดเร็วในการใช้เส้นทางคมนาคมและมีความเป็นระเบียบเรียบร้อย	สำนักการช่าง

รายละเอียดโครงการพัฒนา  
แผนพัฒนาท้องถิ่น (พ.ศ.2561 - 2565)  
องค์การบริหารส่วนจ.ศรีสะเกษ

ก. ยุทธศาสตร์ที่ 1 พัฒนาโครงสร้างพื้นฐานและการยกระดับสินค้าการเกษตร การค้า และการท่องเที่ยวให้ได้มาตรฐานและแข่งขันได้

ข. ยุทธศาสตร์ที่ 2 การพัฒนาทรัพยากรธรรมชาติและสิ่งแวดล้อม

2.1 ด้านบริการชุมชนและสังคม แผนงานคหะและชุมชน

ที่	โครงการ	วัตถุประสงค์	เป้าหมาย (ผลผลิตของ โครงการ)	งบประมาณและที่ผ่านมา					ตัวชี้วัด (KPI)	ผลที่คาดว่าจะได้รับ	หน่วยงาน รับผิดชอบ หลัก
				2561 (บาท)	2562 (บาท)	2563 (บาท)	2564 (บาท)	2565 (บาท)			
829	ซ่อมสร้างถนนลาดยางผิวทาง Para Asphaltic Concrete (โดยวิธี Pavement In - Place Recycling) เชื่อมระหว่างตำบล สายทาง บ้านพิมาย ม.1 ต.พิมาย - เขต ต.คู่ อ.ปรางค์กู่ จ.ศรีสะเกษ 14.856071N,104.045950E - 14.859802N,104.053424E	- เพื่อให้ประชาชนทั่วไปสัญจร ไปมาได้สะดวกรวดเร็ว - เพื่อความเป็นระเบียบ เรียบร้อยของบ้านเมือง	กว้าง 6 ม. ยาว 900 ม. หนา 0.05 ม.			1,700,000 (งบ อบจ)	1,700,000 (งบ อบจ)	1,700,000 (งบ อบจ)	จำนวนของถนนที่เป็น เส้นทางหลักเชื่อมระหว่าง ตำบล อำเภอ และจังหวัด ได้รับการก่อสร้าง/ปรับปรุง ได้รับระเบียบเรียบร้อย	ประชาชนได้รับความ สะดวกรวดเร็วในการใช้ เส้นทางคมนาคมและมีความ เป็นระเบียบเรียบร้อย	สำนัก การช่าง
830	ก่อสร้างถนน คล. เชื่อมระหว่างตำบล สายทางบ้าน หนองไธน้อย ม.3 ต.คู่ - บ้านหนองคู ม.3 ต.คู่ อ. ปรางค์กู่ จ.ศรีสะเกษ 14.822294N,103.982779E - 14.819379N,103.991914E	- เพื่อให้ประชาชนทั่วไปสัญจร ไปมาได้สะดวกรวดเร็ว - เพื่อความเป็นระเบียบ เรียบร้อยของบ้านเมือง	กว้าง 6 ม. ยาว 900 ม. หนา 0.15 ม.			1,100,000 (งบ อบจ)	1,100,000 (งบ อบจ)	1,100,000 (งบ อบจ)	จำนวนของถนนที่เป็น เส้นทางหลักเชื่อมระหว่าง ตำบล อำเภอ และจังหวัด ได้รับการก่อสร้าง/ปรับปรุง ได้รับระเบียบเรียบร้อย	ประชาชนได้รับความ สะดวกรวดเร็วในการใช้ เส้นทางคมนาคมและมีความ เป็นระเบียบเรียบร้อย	สำนัก การช่าง
831	ก่อสร้างถนน คล. เชื่อมระหว่างตำบล สายทางบ้าน โนนตั้ง ม.7 ต.พิมาย - เขต ต.พิมาย-เหนือ อ.ปรางค์ กู่ จ.ศรีสะเกษ 14.820576N,104.04889E - 14.831801N,104.054819E	- เพื่อให้ประชาชนทั่วไปสัญจร ไปมาได้สะดวกรวดเร็ว - เพื่อความเป็นระเบียบ เรียบร้อยของบ้านเมือง	กว้าง 5 ม. ยาว 1,300 ม. หนา 0.15 ม.			1,300,000 (งบ อบจ)	1,300,000 (งบ อบจ)	1,300,000 (งบ อบจ)	จำนวนของถนนที่เป็น เส้นทางหลักเชื่อมระหว่าง ตำบล อำเภอ และจังหวัด ได้รับการก่อสร้าง/ปรับปรุง ได้รับระเบียบเรียบร้อย	ประชาชนได้รับความ สะดวกรวดเร็วในการใช้ เส้นทางคมนาคมและมีความ เป็นระเบียบเรียบร้อย	สำนัก การช่าง

รายละเอียดโครงการพัฒนา  
แผนพัฒนาท้องถิ่น (พ.ศ.2561 - 2565)  
องค์การบริหารส่วนจ.ศรีสะเกษ

- ข. ยุทธศาสตร์ที่ 1 พัฒนาโครงสร้างพื้นฐานและการยกระดับสินค้าการเกษตร การค้า และการท่องเที่ยวให้ได้มาตรฐานและแข่งขันได้
- ก. ยุทธศาสตร์ที่ 1 พัฒนาโครงสร้างพื้นฐานและการยกระดับสินค้าการเกษตร การค้า และการท่องเที่ยวให้ได้มาตรฐานและแข่งขันได้
- ข. ยุทธศาสตร์ที่ 2 การพัฒนาทรัพยากรธรรมชาติและสิ่งแวดล้อม
- 2.1 ด้านบริการชุมชนและสังคม แผนงานทะเลและชุมชน

ที่	โครงการ	วัตถุประสงค์	เป้าหมาย (ผลผลิตของโครงการ)	งบประมาณและที่ผ่านมา					ตัวชี้วัด (KPI)	ผลที่คาดว่าจะได้รับ	หน่วยงานรับผิดชอบหลัก
				2561 (บาท)	2562 (บาท)	2563 (บาท)	2564 (บาท)	2565 (บาท)			
832	ก่อสร้างถนน คลส. เชื่อมระหว่างตำบล สายทางบ้านดอกละมั่ง ม.13 ต.ตุ้ม - บ้านหนองเหล็ก ม.6 ต.พิมาย อ.ปรางค์ จ.ศรีสะเกษ 14.794385N,104.010698E -	เพื่อให้ประชาชนทั่วไปสามารถเดินทางไปมาได้อย่างสะดวกและปลอดภัย	กว้าง 5 ม. ยาว 2,100 ม. หนา 0.15 ม.	2,100,000 (งบ อบจ.)	2,100,000 (งบ อบจ.)	2,100,000 (งบ อบจ.)	2,100,000 (งบ อบจ.)	2565 (บาท)	จำนวนของถนนที่เป็นเส้นทางการหลักเชื่อมระหว่างตำบล อำเภอ และจังหวัด ได้รับการก่อสร้าง/ปรับปรุง	ประชาชนได้รับความสะดวกรวดเร็วในการใช้เส้นทางคมนาคมและมีความเป็นระเบียบเรียบร้อย	สำนักการช่าง
833	ก่อสร้างถนน คลส. เชื่อมระหว่างตำบล สายทางบ้านดอกละมั่ง ม.13 ต.ตุ้ม - เขต ต.ตุ้ม อ.ปรางค์ จ.ศรีสะเกษ 14.661942N,104.313331E - 14.656994N,104.309947E	เพื่อให้ประชาชนทั่วไปสามารถเดินทางไปมาได้อย่างสะดวกและปลอดภัย	กว้าง 5 ม. ยาว 1,700 ม. หนา 0.15 ม.	1,700,000 (งบ อบจ.)	1,700,000 (งบ อบจ.)	1,700,000 (งบ อบจ.)	1,700,000 (งบ อบจ.)	2565 (บาท)	จำนวนของถนนที่เป็นเส้นทางการหลักเชื่อมระหว่างตำบล อำเภอ และจังหวัด ได้รับการก่อสร้าง/ปรับปรุง	ประชาชนได้รับความสะดวกรวดเร็วในการใช้เส้นทางคมนาคมและมีความเป็นระเบียบเรียบร้อย	สำนักการช่าง
834	ก่อสร้างถนน คลส. เชื่อมระหว่างตำบล สายทางบ้านสนธิท ม.8 ต.สวาย - เขต ต.ตุ้ม อ.ปรางค์ จ.ศรีสะเกษ 14.918408N,104.98668E - 14.911085N,104.983585E	เพื่อให้ประชาชนทั่วไปสามารถเดินทางไปมาได้อย่างสะดวกและปลอดภัย	กว้าง 6 ม. ยาว 900 ม. หนา 0.15 ม.	1,100,000 (งบ อบจ.)	1,100,000 (งบ อบจ.)	1,100,000 (งบ อบจ.)	1,100,000 (งบ อบจ.)	2565 (บาท)	จำนวนของถนนที่เป็นเส้นทางการหลักเชื่อมระหว่างตำบล อำเภอ และจังหวัด ได้รับการก่อสร้าง/ปรับปรุง	ประชาชนได้รับความสะดวกรวดเร็วในการใช้เส้นทางคมนาคมและมีความเป็นระเบียบเรียบร้อย	สำนักการช่าง
835	ก่อสร้างถนน คลส. เชื่อมระหว่างตำบล สายทางบ้านหนองหิน ม.2 ต.ตุ้ม - บ้านโนนตัง ม.7 ต.พิมาย อ.ปรางค์ จ.ศรีสะเกษ 14.789161N,104.035853E - 14.815644N,104.047313E	เพื่อให้ประชาชนทั่วไปสามารถเดินทางไปมาได้อย่างสะดวกและปลอดภัย	กว้าง 6 ม. ยาว 3,200 ม. หนา 0.15 ม.	3,800,000 (งบอุดหนุน)	3,800,000 (งบอุดหนุน)	3,800,000 (งบอุดหนุน)	3,800,000 (งบอุดหนุน)	2565 (บาท)	จำนวนของถนนที่เป็นเส้นทางการหลักเชื่อมระหว่างตำบล อำเภอ และจังหวัด ได้รับการก่อสร้าง/ปรับปรุง	ประชาชนได้รับความสะดวกรวดเร็วในการใช้เส้นทางคมนาคมและมีความเป็นระเบียบเรียบร้อย	สำนักการช่าง

## รายละเอียดโครงการพัฒนา

แผนพัฒนาท้องถิ่น (พ.ศ.2561 - 2565)

องค์การบริหารส่วนจ.ศรีสะเกษ

ข. ยุทธศาสตร์ที่ 1 พัฒนาโครงสร้างพื้นฐานและกายภาพระดับตำบล การค้า และการท่องเที่ยวให้เต็มศักยภาพ การค้า และการท่องเที่ยวให้เต็มศักยภาพ การค้า และการท่องเที่ยวให้เต็มศักยภาพ

ก. ยุทธศาสตร์ที่ 1 พัฒนาโครงสร้างพื้นฐานและกายภาพระดับตำบล การค้า และการท่องเที่ยวให้เต็มศักยภาพ การค้า และการท่องเที่ยวให้เต็มศักยภาพ การค้า และการท่องเที่ยวให้เต็มศักยภาพ

ข. ยุทธศาสตร์ที่ 2 การพัฒนาทรัพยากรธรรมชาติและสิ่งแวดล้อม

2.1 ด้านบริการชุมชนและสังคม แผนงานทะเลและชุมชน

ที่	โครงการ	วัตถุประสงค์	เป้าหมาย (ผลผลิตของ โครงการ)	งบประมาณและที่ผ่านมา					ตัวชี้วัด (KPI)	ผลที่คาดว่าจะได้รับ	หน่วยงาน รับผิดชอบ หลัก
				2561 (บาท)	2562 (บาท)	2563 (บาท)	2564 (บาท)	2565 (บาท)			
836	ก่อสร้างถนน คลส. เชื่อมระหว่างตำบล สายทางบ้านดู่บ่อย ม.5 ต.ดู่ อ.ปราสาท - เขต ต.ปราสาท อ.อุทุมร์ จ.ศรีสะเกษ 14.782308N,1045704E - 14.770268N,1043194E	เพื่อให้ประชาชนทั่วไปสามารถ ไปมาได้สะดวกรวดเร็ว - เพื่อความเป็นระเบียบ เรียบร้อยของบ้านเมือง	กว้าง 6 ม. ยาว 1,300 ม. หนา 0.15 ม.			1,600,000 (งบ อบจ)	1,600,000 (งบ อบจ)	1,600,000 (งบ อบจ)	1,600,000 (งบ อบจ)	จำนวนของถนนที่เป็น เส้นทางหลักเชื่อมระหว่าง ตำบล อำเภอ และจังหวัด ได้รับการก่อสร้าง/ปรับปรุง เป็นระเบียบเรียบร้อย	สำนัก การช่าง
837	ก่อสร้างถนน คลส. เชื่อมระหว่างตำบล สายทางบ้านสนาย ม.3 ต.พิมาย - เขต ต.ดู่ อ.ปราสาท จ.ศรีสะเกษ 14.73778N,104.301851E - 14.742334N,104.299191E	เพื่อให้ประชาชนทั่วไปสามารถ ไปมาได้สะดวกรวดเร็ว - เพื่อความเป็นระเบียบ เรียบร้อยของบ้านเมือง	กว้าง 6 ม. ยาว 1,600 ม. หนา 0.15 ม.			2,000,000 (งบ อบจ)	2,000,000 (งบ อบจ)	2,000,000 (งบ อบจ)	2,000,000 (งบ อบจ)	จำนวนของถนนที่เป็น เส้นทางหลักเชื่อมระหว่าง ตำบล อำเภอ และจังหวัด ได้รับการก่อสร้าง/ปรับปรุง เป็นระเบียบเรียบร้อย	สำนัก การช่าง

แผนพัฒนาท้องถิ่น (พ.ศ.2561 - 2565)

องค์การบริหารส่วนจังหวัดศรีสะเกษ

ก. ยุทธศาสตร์จังหวัดที่ 1 พัฒนาโครงสร้างพื้นฐานและการยกระดับสินค้าการเกษตร การค้า และการท่องเที่ยวที่ได้มาตรฐานและแข่งขันได้

ข. ยุทธศาสตร์การพัฒนาขององค์กรปกครองส่วนท้องถิ่นในเขตจังหวัดที่ 1 การพัฒนาโครงสร้างพื้นฐาน ทรัพยากรธรรมชาติและสิ่งแวดล้อม

2 ยุทธศาสตร์ที่ 2 การพัฒนาทรัพยากรธรรมชาติและสิ่งแวดล้อม

2.1 ด้านบริการชุมชนและสังคม แผนงานเกษตรและชุมชน

ที่	โครงการ	วัตถุประสงค์	เป้าหมาย (ผลผลิตของโครงการ)	งบประมาณและที่ผ่านมา					ตัวชี้วัด (KPI)	ผลที่คาดว่าจะได้รับ	หน่วยงานรับผิดชอบหลัก
				2561 (บาท)	2562 (บาท)	2563 (บาท)	2564 (บาท)	2565 (บาท)			
838	ก่อสร้างถนน คลส. เชื่อมระหว่างตำบล สายบ้านเสมอใจ ม.7 ต.หนองคำ - บ้านหนองเตย ม.2 ต.พรหมสวัสดิ์ อ.ศรีสะเกษ	- เพื่อให้ประชาชนทั่วไปสัญจรไปมาได้สะดวกรวดเร็ว - เพื่อความเป็นระเบียบเรียบร้อยของบ้านเมือง	กว้าง 4 ม. ยาว 1,000 ม. หนา 0.15 ม.	2,000,000 (งบ อบจ.)					จำนวนของถนนที่เป็นเส้นทางการหลัก เชื่อมระหว่างตำบล อำเภอ หรือจังหวัด ได้รับการก่อสร้าง/ปรับปรุง	- ประชาชนได้รับความสะดวกรวดเร็วในการใช้เส้นทางคมนาคมและมีความปลอดภัยเรียบร้อย	สำนักการช่าง
839	ก่อสร้างถนน คลส. เชื่อมระหว่างตำบล สายบ้านหนองรัง ม.4 ต.พยุห์ อ.พยุห์ - บ้านดงบัง ม.7 ต.จาน อ.เมือง จ.ศรีสะเกษ	- เพื่อให้ประชาชนทั่วไปสัญจรไปมาได้สะดวกรวดเร็ว - เพื่อความเป็นระเบียบเรียบร้อยของบ้านเมือง	กว้าง 4 ม. ยาว 1,000 ม. หนา 0.15 ม.	2,000,000 (งบ อบจ.)					จำนวนของถนนที่เป็นเส้นทางการหลัก เชื่อมระหว่างตำบล อำเภอ หรือจังหวัด ได้รับการก่อสร้าง/ปรับปรุง	- ประชาชนได้รับความสะดวกรวดเร็วในการใช้เส้นทางคมนาคมและมีความปลอดภัยเรียบร้อย	สำนักการช่าง
840	ก่อสร้างถนน คลส. เชื่อมระหว่างตำบล สายบ้านหนองรัง ม.4 ต.พยุห์ อ.พยุห์ - บ้านทางแก้ว ม.4 ต.ทุ่ม อ.เมือง จ.ศรีสะเกษ	- เพื่อให้ประชาชนทั่วไปสัญจรไปมาได้สะดวกรวดเร็ว - เพื่อความเป็นระเบียบเรียบร้อยของบ้านเมือง	กว้าง 4 ม. ยาว 1,000 ม. หนา 0.15 ม.	2,000,000 (งบ อบจ.)					จำนวนของถนนที่เป็นเส้นทางการหลัก เชื่อมระหว่างตำบล อำเภอ หรือจังหวัด ได้รับการก่อสร้าง/ปรับปรุง	- ประชาชนได้รับความสะดวกรวดเร็วในการใช้เส้นทางคมนาคมและมีความปลอดภัยเรียบร้อย	สำนักการช่าง
841	ก่อสร้างถนน คลส. เชื่อมระหว่างตำบล สายบ้านกลาง ม.7 ต.คำแย - บ้านหนองทับยี่ ม.9 ต.พยุห์ อ.พยุห์ จ.ศรีสะเกษ	- เพื่อให้ประชาชนทั่วไปสัญจรไปมาได้สะดวกรวดเร็ว - เพื่อความเป็นระเบียบเรียบร้อยของบ้านเมือง	กว้าง 4 ม. ยาว 1,000 ม. หนา 0.15 ม.	500,000 (งบ อบจ.)					จำนวนของถนนที่เป็นเส้นทางการหลัก เชื่อมระหว่างตำบล อำเภอ หรือจังหวัด ได้รับการก่อสร้าง/ปรับปรุง	- ประชาชนได้รับความสะดวกรวดเร็วในการใช้เส้นทางคมนาคมและมีความปลอดภัยเรียบร้อย	สำนักการช่าง



## รายละเอียดโครงการพัฒนา

แผนพัฒนาท้องถิ่น (พ.ศ.2561 - 2565)

องค์การบริหารส่วนจังหวัดศรีสะเกษ

ก. ยุทธศาสตร์จังหวัดที่ 1 พัฒนาโครงสร้างพื้นฐานและการยกระดับสินค้าการเกษตร การค้า และการท่องเที่ยวที่ได้มาตรฐานและแข่งขันได้

ข. ยุทธศาสตร์การพัฒนาขององค์กรปกครองส่วนท้องถิ่นในเขตจังหวัดที่ 1 การพัฒนาโครงสร้างพื้นฐาน ทรัพยากรธรรมชาติและสิ่งแวดล้อม

2 ยุทธศาสตร์ที่ 2 การพัฒนาทรัพยากรธรรมชาติและสิ่งแวดล้อม

2.1 ด้านบริการชุมชนและสังคม แผนงานเกษตรและชุมชน

ที่	โครงการ	วัตถุประสงค์	เป้าหมาย (ผลผลิตของโครงการ)	งบประมาณและที่ผ่านมา					ตัวชี้วัด (KPI)	ผลที่คาดว่าจะได้รับ	หน่วยงานรับผิดชอบหลัก
				2561 (บาท)	2562 (บาท)	2563 (บาท)	2564 (บาท)	2565 (บาท)			
842	ซ่อมปรับปรุงถนนหินคลุกเชื่อมระหว่างตำบล อ.บ้านดงคำ ม.7 ต.โนนพิก อ.พยุห์ - บ้านหนองพตา ม.7 ต.วังหิน อ.วังหิน จ.ศรีสะเกษ	- เพื่อให้ประชาชนทั่วไป สัญจรไปมาได้อย่างรวดเร็ว - เพื่อความเป็นระเบียบ เรียบร้อยของบ้านเมือง	กว้าง 4 ม. ยาว 3,000 ม.	1,000,000 (งบ อบจ.)				จำนวนของถนนที่เป็น เส้นทางหลัก เชื่อมระหว่าง ตำบล อำเภอ หรือจังหวัด ได้รับการก่อสร้าง/ปรับปรุง	- ประชาชนได้รับความ สะดวกรวดเร็วในการใช้ เส้นทางคมนาคมและมี ความเป็นระเบียบเรียบร้อย	สำนัก การช่าง	
843	ซ่อมปรับปรุงถนนหินคลุกเชื่อมระหว่างตำบล สายบ้านเสมอใจ ม.7 ต.หนองคำ อ.พยุห์ - บ้านอาลัย ม.7 ต.สุขสวัสดิ์ อ.ไพรบึง จ.ศรีสะเกษ	- เพื่อให้ประชาชนทั่วไป สัญจรไปมาได้อย่างรวดเร็ว - เพื่อความเป็นระเบียบ เรียบร้อยของบ้านเมือง	กว้าง 5 ม. ยาว 3,000 ม.	1,000,000 (งบ อบจ.)		1,200,000 (งบ อบจ.)		จำนวนของถนนที่เป็น เส้นทางหลัก เชื่อมระหว่าง ตำบล อำเภอ หรือจังหวัด ได้รับการก่อสร้าง/ปรับปรุง	- ประชาชนได้รับความ สะดวกรวดเร็วในการใช้ เส้นทางคมนาคมและมี ความเป็นระเบียบเรียบร้อย	สำนัก การช่าง	
844	ซ่อมปรับปรุงถนนหินคลุกเชื่อมระหว่างตำบล สายบ้านหนองคำ ม.1 ต.หนองคำ อ.พยุห์ - บ้านอาลัย ม.7 ต.สุขสวัสดิ์ อ.ไพรบึง จ.ศรีสะเกษ	- เพื่อให้ประชาชนทั่วไป สัญจรไปมาได้อย่างรวดเร็ว - เพื่อความเป็นระเบียบ เรียบร้อยของบ้านเมือง	กว้าง 5 ม. ยาว 3,000 ม.	500,000 (งบ อบจ.)		1,200,000 (งบ อบจ.)		จำนวนของถนนที่เป็น เส้นทางหลัก เชื่อมระหว่าง ตำบล อำเภอ หรือจังหวัด ได้รับการก่อสร้าง/ปรับปรุง	- ประชาชนได้รับความ สะดวกรวดเร็วในการใช้ เส้นทางคมนาคมและมี ความเป็นระเบียบเรียบร้อย	สำนัก การช่าง	
845	ซ่อมปรับปรุงถนนลาดยางเชื่อมระหว่างตำบล สายบ้านโนนพิก ม.1 - บ้านดงคำ ม.3 ต.โนนพิก อ.พยุห์ - บ้านดงใหญ่ ม.1 ต.ดงใหญ่ อ.วังหิน จ.ศรีสะเกษ	- เพื่อให้ประชาชนทั่วไป สัญจรไปมาได้อย่างรวดเร็ว - เพื่อความเป็นระเบียบ เรียบร้อยของบ้านเมือง	กว้าง 6 ม. ยาว 3,150 ม.	2,000,000 (งบ อบจ.)	2,000,000 (งบอุดหนุน)	2,000,000 (งบอุดหนุน)		จำนวนของถนนที่เป็น เส้นทางหลัก เชื่อมระหว่าง ตำบล อำเภอ หรือจังหวัด ได้รับการก่อสร้าง/ปรับปรุง	- ประชาชนได้รับความ สะดวกรวดเร็วในการใช้ เส้นทางคมนาคมและมี ความเป็นระเบียบเรียบร้อย	สำนัก การช่าง	

## รายละเอียดโครงการพัฒนา

แผนพัฒนาท้องถิ่น (พ.ศ.2561 - 2565)

องค์การบริหารส่วนจังหวัดศรีสะเกษ

ก. ยุทธศาสตร์จังหวัดที่ 1 พัฒนาก่อสร้างพื้นฐานและการยกระดับสินค้าการเกษตร การค้า และการท่องเที่ยวที่ได้มาตรฐานและแข่งขันได้

ข. ยุทธศาสตร์การพัฒนาขององค์กรปกครองส่วนท้องถิ่นในเขตจังหวัดที่ 1 การพัฒนาโครงสร้างพื้นฐาน ทรัพยากรธรรมชาติและสิ่งแวดล้อม

2 ยุทธศาสตร์ที่ 2 การพัฒนาทรัพยากรธรรมชาติและสิ่งแวดล้อม

2.1 ด้านบริการชุมชนและสังคม แผนงานเกษตรและชุมชน

ที่	โครงการ	วัตถุประสงค์	เป้าหมาย (ผลผลิตของโครงการ)	งบประมาณและที่ผ่านมา					ตัวชี้วัด (KPI)	ผลที่คาดว่าจะได้รับ	หน่วยงานรับผิดชอบหลัก
				2561 (บาท)	2562 (บาท)	2563 (บาท)	2564 (บาท)	2565 (บาท)			
846	ก่อสร้างถนน คสล. เชื่อมระหว่างตำบล สายบ้านหนองเตยเหนือ ม.9 ต.พรหมสวัสดิ์ - บ้านหนองไผ่ ม.12 ต.พยุห์ อ.พยุห์ จ.ศรีสะเกษ	- เพื่อให้ประชาชนทั่วไป สัญจรไปมาได้อย่างรวดเร็ว - เพื่อความเป็นระเบียบ เรียบร้อยของบ้านเมือง	กว้าง 4 ม. ยาว 400 ม. หนา 0.15 ม.	900,000 (งบ อบจ.)					จำนวนของถนนที่เป็น เส้นทางหลัก เชื่อมระหว่าง ตำบล อำเภอ หรือจังหวัด ได้รับการก่อสร้าง/ปรับปรุง	- ประชาชนได้รับความ สะดวกรวดเร็วในการใช้ เส้นทางคมนาคมและมี ความเป็นระเบียบเรียบร้อย	สำนัก การช่าง
847	ก่อสร้างถนน คสล. เชื่อมระหว่างตำบล สายบ้านกระถุน ม.4 ต.คำแยบ - บ้านคูเมือง ม.3 ต.พยุห์ อ.พยุห์ จ.ศรีสะเกษ	- เพื่อให้ประชาชนทั่วไป สัญจรไปมาได้อย่างรวดเร็ว - เพื่อความเป็นระเบียบ เรียบร้อยของบ้านเมือง	กว้าง 5 ม. ยาว 3,000 ม. หนา 0.15 ม.	2,000,000 (งบ อบจ.)	2,000,000 (งบ อบจ.)	2,000,000 (งบ อบจ.)	2,000,000 (งบ อบจ.)		จำนวนของถนนที่เป็น เส้นทางหลัก เชื่อมระหว่าง ตำบล อำเภอ หรือจังหวัด ได้รับการก่อสร้าง/ปรับปรุง	- ประชาชนได้รับความ สะดวกรวดเร็วในการใช้ เส้นทางคมนาคมและมี ความเป็นระเบียบเรียบร้อย	สำนัก การช่าง
848	ซ่อมปรับปรุงถนนหินคลุกเชื่อมระหว่างตำบล สายบ้านคำแยบ ม.13 ต.คำแยบ อ.พยุห์ - บ้านบัวธรรมย์ ม.7 ต.ตอขีต อ.น้ำเกลี้ยง จ.ศรีสะเกษ	- เพื่อให้ประชาชนทั่วไป สัญจรไปมาได้อย่างรวดเร็ว - เพื่อความเป็นระเบียบ เรียบร้อยของบ้านเมือง	กว้าง 4 ม. ยาว 580 ม.	2,000,000 (งบ อบจ.)					จำนวนของถนนที่เป็น เส้นทางหลัก เชื่อมระหว่าง ตำบล อำเภอ หรือจังหวัด ได้รับการก่อสร้าง/ปรับปรุง	- ประชาชนได้รับความ สะดวกรวดเร็วในการใช้ เส้นทางคมนาคมและมี ความเป็นระเบียบเรียบร้อย	สำนัก การช่าง
849	ซ่อมปรับปรุงถนนหินคลุกเชื่อมระหว่างตำบล สายบ้านต้อ ม.3 ต.โนนพิทักษ์ อ.พยุห์ - ต.วังหิน อ.วังหิน จ.ศรีสะเกษ	- เพื่อให้ประชาชนทั่วไป สัญจรไปมาได้อย่างรวดเร็ว - เพื่อความเป็นระเบียบ เรียบร้อยของบ้านเมือง	กว้าง 5 ม. ยาว 2,000 ม.	1,000,000 (งบ อบจ.)			1,000,000 (งบ อบจ.)		จำนวนของถนนที่เป็น เส้นทางหลัก เชื่อมระหว่าง ตำบล อำเภอ หรือจังหวัด ได้รับการก่อสร้าง/ปรับปรุง	- ประชาชนได้รับความ สะดวกรวดเร็วในการใช้ เส้นทางคมนาคมและมี ความเป็นระเบียบเรียบร้อย	สำนัก การช่าง

## รายละเอียดโครงการพัฒนา

แผนพัฒนาท้องถิ่น (พ.ศ.2561 - 2565)

องค์การบริหารส่วนจังหวัดศรีสะเกษ

ก. ยุทธศาสตร์จังหวัดที่ 1 พัฒนาโครงสร้างพื้นฐานและการยกระดับสินค้าการเกษตร การค้า และการท่องเที่ยวที่ได้มาตรฐานและแข่งขันได้

ข. ยุทธศาสตร์การพัฒนาขององค์กรปกครองส่วนท้องถิ่นในเขตจังหวัดที่ 1 การพัฒนาโครงสร้างพื้นฐาน ทรัพยากรธรรมชาติและสิ่งแวดล้อม

2 ยุทธศาสตร์ที่ 2 การพัฒนาทรัพยากรธรรมชาติและสิ่งแวดล้อม

2.1 ด้านบริการชุมชนและสังคม แผนงานเกษตรและชุมชน

ที่	โครงการ	วัตถุประสงค์	เป้าหมาย (ผลผลิตของโครงการ)	งบประมาณและที่ผ่านมา				ตัวชี้วัด (KPI)	ผลที่คาดว่าจะได้รับ	หน่วยงานรับผิดชอบหลัก
				2561 (บาท)	2562 (บาท)	2563 (บาท)	2564 (บาท)			
850	อำเภอพยุห์ ก่อสร้างถนน คลส. เชื่อมระหว่างตำบล สายบ้านป่าไร่ ม.8 ต.พรหมเสวีศรี อ.พยุห์ - บ้านโนนงาม ม.1 ต.ศรีโนนงาม อ.ศรีตะมะ จ.ศรีสะเกษ	- เพื่อให้ประชาชนทั่วไป สัญจรไปมาได้สะดวกรวดเร็ว - เพื่อความเป็นระเบียบ เรียบร้อยของบ้านเมือง	กว้าง 5 ม. ยาว 1,000 ม. หนา 0.15 ม.	2,000,000 (งบ อบจ.)				จำนวนของถนนที่เป็น เส้นทางหลัก เชื่อมระหว่าง ตำบล อำเภอ หรือจังหวัด ได้รับการก่อสร้าง/ปรับปรุง	- ประชาชนได้รับความ สะดวกรวดเร็วในการใช้ เส้นทางคมนาคมและมี ความเป็นระเบียบเรียบร้อย	สำนัก การช่าง
851	ซ่อมปรับปรุงถนนหินคลุกเชื่อมระหว่างตำบล สายทาง บ้านหนองไผ่ ม.12 ต.พยุห์ - บ้านโคกเพ็ก ม.9 - บ้านโนนเพ็ก ม.1 ต.โนนเพ็ก อ.พยุห์ จ.ศรีสะเกษ	- เพื่อให้ประชาชนทั่วไป สัญจรไปมาได้สะดวกรวดเร็ว - เพื่อความเป็นระเบียบ เรียบร้อยของบ้านเมือง	กว้าง 5 ม. ยาว 5,850 ม.		2,000,000 (งบอุดหนุน)		จำนวนของถนนที่เป็น เส้นทางหลัก เชื่อมระหว่าง ตำบล อำเภอ หรือจังหวัด ได้รับการก่อสร้าง/ปรับปรุง	- ประชาชนได้รับความ สะดวกรวดเร็วในการใช้ เส้นทางคมนาคมและมี ความเป็นระเบียบเรียบร้อย	สำนัก การช่าง	
852	ซ่อมปรับปรุงถนนหินคลุกเชื่อมระหว่างตำบล สายบ้านหนองเตย ม.2 ต.พรหมเสวีศรี - บ้านเสมอใจ ม.7 ต.หนองคำ อ.พยุห์ จ.ศรีสะเกษ	- เพื่อให้ประชาชนทั่วไป สัญจรไปมาได้สะดวกรวดเร็ว - เพื่อความเป็นระเบียบ เรียบร้อยของบ้านเมือง	กว้าง 5 ม. ยาว 4,750 ม.	2,000,000 (งบอุดหนุน)			จำนวนของถนนที่เป็น เส้นทางหลัก เชื่อมระหว่าง ตำบล อำเภอ หรือจังหวัด ได้รับการก่อสร้าง/ปรับปรุง	- ประชาชนได้รับความ สะดวกรวดเร็วในการใช้ เส้นทางคมนาคมและมี ความเป็นระเบียบเรียบร้อย	สำนัก การช่าง	
853	ซ่อมปรับปรุงถนนลาดยางเชื่อมระหว่างตำบล สายทาง บ้านโน้ตศรี ม.10 ต.โนนเพ็ก - บ้านหนองเตย ม.2 ต.พรหมเสวีศรี อ.พยุห์ จ.ศรีสะเกษ	- เพื่อให้ประชาชนทั่วไป สัญจรไปมาได้สะดวกรวดเร็ว - เพื่อความเป็นระเบียบ เรียบร้อยของบ้านเมือง	กว้าง 5 ม. ยาว 3,000 ม.	2,000,000 (งบอุดหนุน)			จำนวนของถนนที่เป็น เส้นทางหลัก เชื่อมระหว่าง ตำบล อำเภอ หรือจังหวัด ได้รับการก่อสร้าง/ปรับปรุง	- ประชาชนได้รับความ สะดวกรวดเร็วในการใช้ เส้นทางคมนาคมและมี ความเป็นระเบียบเรียบร้อย	สำนัก การช่าง	

แผนพัฒนาท้องถิ่น (พ.ศ.2561 - 2565)

องค์การบริหารส่วนจังหวัดศรีสะเกษ

ก. ยุทธศาสตร์จังหวัดที่ 1 พัฒนาก่อสร้างพื้นฐานและการยกระดับสินค้าการเกษตร การค้า และการท่องเที่ยวที่ได้มาตรฐานและแข่งขันได้

ข. ยุทธศาสตร์การพัฒนาขององค์กรปกครองส่วนท้องถิ่นในเขตจังหวัดที่ 1 การพัฒนาโครงสร้างพื้นฐาน ทรัพยากรธรรมชาติและสิ่งแวดล้อม

2 ยุทธศาสตร์ที่ 2 การพัฒนาทรัพยากรธรรมชาติและสิ่งแวดล้อม

2.1 ด้านบริการชุมชนและสังคม แผนงานเกษตรและชุมชน

ที่	โครงการ	วัตถุประสงค์	เป้าหมาย (ผลผลิตของโครงการ)	งบประมาณและที่ผ่านมา					ตัวชี้วัด (KPI)	ผลที่คาดว่าจะได้รับ	หน่วยงานรับผิดชอบหลัก
				2561 (บาท)	2562 (บาท)	2563 (บาท)	2564 (บาท)	2565 (บาท)			
854	ซ่อมปรับปรุงถนนลาดยางเชื่อมระหว่างตำบล สายบ้านน้อย ม.1 - บ้านหนองเตยเหนือ ม.9 ต.พรหมสวัสดิ์ - บ้านโพธิ์น้อย ม.5 ต.หนองคำ อ.พยุห์ จ.ศรีสะเกษ	- เพื่อให้ประชาชนทั่วไปสัญจรไปมาได้สะดวกรวดเร็ว - เพื่อความเป็นระเบียบเรียบร้อยของบ้านเมือง	กว้าง 5 ม. ยาว 3,000 ม.				2,000,000 (งบอุดหนุน)		จำนวนของถนนที่เป็นเส้นทางหลัก เชื่อมระหว่างตำบล อำเภอ หรือจังหวัด ได้รับการก่อสร้าง/ปรับปรุง	- ประชาชนได้รับความสะดวกรวดเร็วในการใช้เส้นทางคมนาคมและมีความปลอดภัย - ประชาชนได้เตรียมพร้อม	สำนักการช่าง
855	ก่อสร้างถนน คสล. เชื่อมระหว่างตำบล สายบ้านดือ ม.3 ต.โนนแท็ก อ.พยุห์ - ต.วังหิน อ.วังหิน จ.ศรีสะเกษ	- เพื่อให้ประชาชนทั่วไปสัญจรไปมาได้สะดวกรวดเร็ว - เพื่อความเป็นระเบียบเรียบร้อยของบ้านเมือง	กว้าง 5 ม. ยาว 2,000 ม. หนา 0.15 ม.				5,000,000 (งบอุดหนุน)		จำนวนของถนนที่เป็นเส้นทางหลัก เชื่อมระหว่างตำบล อำเภอ หรือจังหวัด ได้รับการก่อสร้าง/ปรับปรุง	- ประชาชนได้รับความสะดวกรวดเร็วในการใช้เส้นทางคมนาคมและมีความปลอดภัย - ประชาชนได้เตรียมพร้อม	สำนักการช่าง
856	ซ่อมปรับปรุงถนนหินคลุกเชื่อมระหว่างตำบล สายบ้านกระเมง ม.2 ต.ตำเฒ่า อ.พยุห์ - ต.ละเกาะ อ.น้ำเกลี้ยง จ.ศรีสะเกษ	- เพื่อให้ประชาชนทั่วไปสัญจรไปมาได้สะดวกรวดเร็ว - เพื่อความเป็นระเบียบเรียบร้อยของบ้านเมือง	กว้าง 5 ม. ยาว 4,000 ม.				1,800,000 (งบ อบจ.)		จำนวนของถนนที่เป็นเส้นทางหลัก เชื่อมระหว่างตำบล อำเภอ หรือจังหวัด ได้รับการก่อสร้าง/ปรับปรุง	- ประชาชนได้รับความสะดวกรวดเร็วในการใช้เส้นทางคมนาคมและมีความปลอดภัย - ประชาชนได้เตรียมพร้อม	สำนักการช่าง
857	ซ่อมปรับปรุงถนนหินคลุกเชื่อมระหว่างตำบล สายทางบ้านบก ม.4 ต.หนองคำ อ.พยุห์ - บ้านอ้าย ม.7 ต.สุขสวัสดิ์ อ.ไพรบึง จ.ศรีสะเกษ	- เพื่อให้ประชาชนทั่วไปสัญจรไปมาได้สะดวกรวดเร็ว - เพื่อความเป็นระเบียบเรียบร้อยของบ้านเมือง	กว้าง 4 ม. ยาว 3,000 ม.				1,200,000 (งบ อบจ.)		จำนวนของถนนที่เป็นเส้นทางหลัก เชื่อมระหว่างตำบล อำเภอ หรือจังหวัด ได้รับการก่อสร้าง/ปรับปรุง	- ประชาชนได้รับความสะดวกรวดเร็วในการใช้เส้นทางคมนาคมและมีความปลอดภัย - ประชาชนได้เตรียมพร้อม	สำนักการช่าง

แผนพัฒนาท้องถิ่น (พ.ศ.2561 - 2565)

องค์การบริหารส่วนจังหวัดศรีสะเกษ

ก. ยุทธศาสตร์จังหวัดที่ 1 พัฒนาก่อสร้างพื้นฐานและการยกระดับสินค้าการเกษตร การค้า และการท่องเที่ยวให้ได้มาตรฐานและแข่งขันได้

ข. ยุทธศาสตร์การพัฒนาขององค์กรปกครองส่วนท้องถิ่นในเขตจังหวัดที่ 1 การพัฒนาโครงสร้างพื้นฐาน ทรัพยากรธรรมชาติและสิ่งแวดล้อม

2 ยุทธศาสตร์ที่ 2 การพัฒนาทรัพยากรธรรมชาติและสิ่งแวดล้อม

2.1 ด้านบริการชุมชนและสังคม แผนงานเกษตรและชุมชน

ที่	โครงการ	วัตถุประสงค์	เป้าหมาย (ผลผลิตของโครงการ)	งบประมาณและที่ผ่านมา				ตัวชี้วัด (KPI)	ผลที่คาดว่าจะได้รับ	หน่วยงานรับผิดชอบหลัก
				2561 (บาท)	2562 (บาท)	2563 (บาท)	2564 (บาท)			
858	ซ่อมปรับปรุงถนนหินคลุกเชื่อมระหว่างตำบล สายทางบ้านค้อ ม.3 ต.โนนเพ็ก อ.พยุห์ - บ้านเหล่าโนนตูม ม.13 ต.พุม อ.เมือง จ.ศรีสะเกษ	- เพื่อให้ประชาชนทั่วไปสัญจรไปมาได้สะดวกรวดเร็ว - เพื่อความเป็นระเบียบเรียบร้อยของบ้านเมือง	กว้าง 5 ม. ยาว 4,000 ม.			2,000,000 (งบอุดหนุน)		จำนวนของถนนที่เป็นเส้นทางหลัก เชื่อมระหว่างตำบล อำเภอ หรือจังหวัด ได้รับการก่อสร้าง/ปรับปรุง	- ประชาชนได้รับความสะดวกรวดเร็วในการใช้เส้นทางคมนาคมและมีความปลอดภัย - ประชาชนได้รับความสบาย	สำนักการช่าง
859	ก่อสร้างสะพาน คล. เชื่อมห้วยทา บ้านเปือย ม.1 ต.พรหมเสวีศรี อ.พยุห์ จ.ศรีสะเกษ	- เพื่อให้ประชาชนทั่วไปสัญจรไปมาได้สะดวกรวดเร็ว - เพื่อความเป็นระเบียบเรียบร้อยของบ้านเมือง	กว้าง 4 ม. ยาว 200 ม.		2,000,000 (งบ อบจ.)		จำนวนของถนนที่เป็นเส้นทางหลัก เชื่อมระหว่างตำบล อำเภอ หรือจังหวัด ได้รับการก่อสร้าง/ปรับปรุง	- ประชาชนได้รับความสะดวกรวดเร็วในการใช้เส้นทางคมนาคมและมีความปลอดภัย - ประชาชนได้รับความสบาย	สำนักการช่าง	
860	ก่อสร้างถนน คล.เชื่อมระหว่างตำบล สายทางบ้านขนวน ม.3 ต.ตาแยะ - บ้านเขือใหญ่ ม.10 ต.พรหมเสวีศรี อ.พยุห์ จ.ศรีสะเกษ	- เพื่อให้ประชาชนทั่วไปสัญจรไปมาได้สะดวกรวดเร็ว - เพื่อความเป็นระเบียบเรียบร้อยของบ้านเมือง	กว้าง 5 ม. ยาว 300 ม.		900,000 (งบ อบจ.)		จำนวนของถนนที่เป็นเส้นทางหลัก เชื่อมระหว่างตำบล อำเภอ หรือจังหวัด ได้รับการก่อสร้าง/ปรับปรุง	- ประชาชนได้รับความสะดวกรวดเร็วในการใช้เส้นทางคมนาคมและมีความปลอดภัย - ประชาชนได้รับความสบาย	สำนักการช่าง	
861	ก่อสร้างถนน คล.เชื่อมระหว่างตำบล สายทางบ้านกระแซง ม.2 ต.ตาแยะ อ.พยุห์ - เขต ต.ตองปืด อ.น้ำเกลี้ยง จ.ศรีสะเกษ	- เพื่อให้ประชาชนทั่วไปสัญจรไปมาได้สะดวกรวดเร็ว - เพื่อความเป็นระเบียบเรียบร้อยของบ้านเมือง	กว้าง 5 ม. ยาว 300 ม.			900,000 (งบ อบจ.)	จำนวนของถนนที่เป็นเส้นทางหลัก เชื่อมระหว่างตำบล อำเภอ หรือจังหวัด ได้รับการก่อสร้าง/ปรับปรุง	- ประชาชนได้รับความสะดวกรวดเร็วในการใช้เส้นทางคมนาคมและมีความปลอดภัย - ประชาชนได้รับความสบาย	สำนักการช่าง	

แผนพัฒนาท้องถิ่น (พ.ศ.2561 - 2565)

องค์การบริหารส่วนจังหวัดศรีสะเกษ

ก. ยุทธศาสตร์จังหวัดที่ 1 พัฒนาโครงสร้างพื้นฐานและการยกระดับสินค้าการเกษตร การค้า และการท่องเที่ยวที่ได้มาตรฐานและแข่งขันได้

ข. ยุทธศาสตร์การพัฒนาขององค์กรปกครองส่วนท้องถิ่นในเขตจังหวัดที่ 1 การพัฒนาโครงสร้างพื้นฐาน ทรัพยากรธรรมชาติและสิ่งแวดล้อม

2 ยุทธศาสตร์ที่ 2 การพัฒนาทรัพยากรธรรมชาติและสิ่งแวดล้อม

2.1 ด้านบริการชุมชนและสังคม แผนงานเกษตรและชุมชน

ที่	โครงการ	วัตถุประสงค์	เป้าหมาย (ผลผลิตของโครงการ)	งบประมาณและที่ผ่านมา					ตัวชี้วัด (KPI)	ผลที่คาดว่าจะได้รับ	หน่วยงานรับผิดชอบหลัก
				2561 (บาท)	2562 (บาท)	2563 (บาท)	2564 (บาท)	2565 (บาท)			
862	ก่อสร้างถนน คสล.เชื่อมระหว่างตำบล สายทางบ้านกระถุน ม.4 ต.คำแย - บ้านคูเมือง ม.3 ต.พยุห์ อ.พยุห์ จ.ศรีสะเกษ พิกัดเริ่มต้น 14.920582 N 104.426741E พิกัดสิ้นสุด 14.929103N 104.421566E	- เพื่อให้ประชาชนทั่วไปสัญจรไปมาได้สะดวกรวดเร็ว - เพื่อความปลอดภัยระเบียบเรียบร้อยของบ้านเมือง	กว้าง 5 ม. ยาว 158 ม. หนา 0.15 ม.			500,000 (งบ อบจ.)			จำนวนของถนนที่เป็นเส้นทางการหลัก เชื่อมระหว่างตำบล อำเภอ หรือจังหวัด ได้รับการก่อสร้าง/ปรับปรุง	- ประชาชนได้รับความสะดวกรวดเร็วในการใช้เส้นทางคมนาคมและมีความเป็นระเบียบเรียบร้อย	สำนักการช่าง
863	ซ่อมปรับปรุงถนนหินคลุกเชื่อมระหว่างตำบล สายทางบ้านด้าย ม.1 อ.พยุห์ - บ้านบัวธรรมย์ ม.7 ต.ตอขี้ตี่ อ.น้ำเกลี้ยง จ.ศรีสะเกษ พิกัดเริ่มต้น 14.966459 N 104.430781E พิกัดสิ้นสุด 14.966467N 104.431794E	- เพื่อให้ประชาชนทั่วไปสัญจรไปมาได้สะดวกรวดเร็ว - เพื่อความปลอดภัยระเบียบเรียบร้อยของบ้านเมือง	กว้าง 4 ม. ยาว 580 ม.			500,000 (งบ อบจ.)			จำนวนของถนนที่เป็นเส้นทางการหลัก เชื่อมระหว่างตำบล อำเภอ หรือจังหวัด ได้รับการก่อสร้าง/ปรับปรุง	- ประชาชนได้รับความสะดวกรวดเร็วในการใช้เส้นทางคมนาคมและมีความเป็นระเบียบเรียบร้อย	สำนักการช่าง
864	ก่อสร้างถนน คสล.เชื่อมระหว่างตำบลสายทางบ้านโพธิ์น้อย ม.5 ต.พนงอ้งคำ - บ้านหนองเตย ม.2 อ.พยุห์ จ.ศรีสะเกษ พิกัดเริ่มต้น 14.906413 N 104.339573E พิกัดสิ้นสุด 14.905045N 104.356035E	- เพื่อให้ประชาชนทั่วไปสัญจรไปมาได้สะดวกรวดเร็ว - เพื่อความปลอดภัยระเบียบเรียบร้อยของบ้านเมือง	กว้าง 5 ม. ยาว 1,900 ม. หนา 0.15 ม.			1,900,000 (งบ อบจ.)	1,900,000 (งบ อบจ.)	1,900,000 (งบ อบจ.)	จำนวนของถนนที่เป็นเส้นทางการหลัก เชื่อมระหว่างตำบล อำเภอ หรือจังหวัด ได้รับการก่อสร้าง/ปรับปรุง	- ประชาชนได้รับความสะดวกรวดเร็วในการใช้เส้นทางคมนาคมและมีความเป็นระเบียบเรียบร้อย	สำนักการช่าง
865	ซ่อมปรับปรุงถนนหินคลุกเชื่อมระหว่างตำบล สายทางบ้านหนองแม่แก้ว ม.16 ต.พรหมสวัสดิ์ อ.พยุห์ - บ้านจิ้งอ้อย ม.3 ต.สุขสวัสดิ์ อ.ไพรบึง จ.ศรีสะเกษ พิกัดเริ่มต้น 14.860398 N 104.381134E พิกัดสิ้นสุด 14.852328N 104.38299E	- เพื่อให้ประชาชนทั่วไปสัญจรไปมาได้สะดวกรวดเร็ว - เพื่อความปลอดภัยระเบียบเรียบร้อยของบ้านเมือง	กว้าง 4 ม. ยาว 1,500 ม.			1,300,000 (งบ อบจ.)			จำนวนของถนนที่เป็นเส้นทางการหลัก เชื่อมระหว่างตำบล อำเภอ หรือจังหวัด ได้รับการก่อสร้าง/ปรับปรุง	- ประชาชนได้รับความสะดวกรวดเร็วในการใช้เส้นทางคมนาคมและมีความเป็นระเบียบเรียบร้อย	สำนักการช่าง

แผนพัฒนาท้องถิ่น (พ.ศ.2561 - 2565)

องค์การบริหารส่วนจังหวัดศรีสะเกษ

ก. ยุทธศาสตร์จังหวัดที่ 1 พัฒนาโครงสร้างพื้นฐานและการยกระดับสินค้าการเกษตร การค้า และการท่องเที่ยวให้ได้มาตรฐานและแข่งขันได้

ข. ยุทธศาสตร์การพัฒนาขององค์กรปกครองส่วนท้องถิ่นในเขตจังหวัดที่ 1 การพัฒนาโครงสร้างพื้นฐาน ทรัพยากรธรรมชาติและสิ่งแวดล้อม

2 ยุทธศาสตร์ที่ 2 การพัฒนาทรัพยากรธรรมชาติและสิ่งแวดล้อม

2.1 ด้านบริการชุมชนและสังคม แผนงานเกษตรและชุมชน

ที่	โครงการ	วัตถุประสงค์	เป้าหมาย (ผลผลิตของโครงการ)	งบประมาณและที่ผ่านมา					ตัวชี้วัด (KPI)	ผลที่คาดว่าจะได้รับ	หน่วยงานรับผิดชอบหลัก
				2561 (บาท)	2562 (บาท)	2563 (บาท)	2564 (บาท)	2565 (บาท)			
866	ซ่อมปรับปรุงถนนหินคลุกเชื่อมระหว่างตำบลสายทางบ้านโนนสว่าง ม.15 ต.พรหมสวัสดิ์ อ.พยุห์ - บ้านขวา ม. 2 ต.สุขสวัสดิ์ อ.ไพรบึง จ.ศรีสะเกษ พิกัดเริ่มต้น 14.840815 N 104.404802E พิกัดสิ้นสุด 14.844121N 104.398977E	- เพื่อให้ประชาชนทั่วไปสัญจรไปมาได้สะดวกรวดเร็ว - เพื่อความปลอดภัยระเบียบเรียบร้อยของบ้านเมือง	กว้าง 4 ม. ยาว 1,200 ม.		1,000,000 (งบ อบจ.)				จำนวนของถนนที่เป็นเส้นทางหลัก เชื่อมระหว่างตำบล อำเภอ หรือจังหวัด ได้รับการก่อสร้าง/ปรับปรุง	- ประชาชนได้รับความสะดวก รวดเร็วในการใช้เส้นทางคมนาคมและมีความเป็นระเบียบเรียบร้อย	สำนักการช่าง
867	ซ่อมปรับปรุงถนนหินคลุกเชื่อมระหว่างตำบลสายทางบ้านโนนเจริญ (กระหวิน) ม.5 ต.พรหมสวัสดิ์-ขต ต.พยุห์ อ.พยุห์ จ.ศรีสะเกษ พิกัดเริ่มต้น 14.860634 N 104.398816E พิกัดสิ้นสุด 14.872855N 104.400301E	- เพื่อให้ประชาชนทั่วไปสัญจรไปมาได้สะดวกรวดเร็ว - เพื่อความปลอดภัยระเบียบเรียบร้อยของบ้านเมือง	กว้าง 4 ม. ยาว 1,400 ม.		1,200,000 (งบ อบจ.)			จำนวนของถนนที่เป็นเส้นทางหลัก เชื่อมระหว่างตำบล อำเภอ หรือจังหวัด ได้รับการก่อสร้าง/ปรับปรุง	- ประชาชนได้รับความสะดวก รวดเร็วในการใช้เส้นทางคมนาคมและมีความเป็นระเบียบเรียบร้อย	สำนักการช่าง	
868	ซ่อมสร้างถนนลาดยางผิวทาง Para Asphaltic concrete (ปูน Tack Coat) ถนนสายทางบ้านเอือใหม่ ม. 10 ต.พรหมสวัสดิ์ - ทางหลวงแผ่นดินหมายเลข 2211 (พยุห์,ขุนหาญ) อ.พยุห์ จ.ศรีสะเกษ พิกัดเริ่มต้น 14.890099N 104.393728E พิกัดสิ้นสุด 14.877707N 104.401572E	- เพื่อให้ประชาชนทั่วไปสัญจรไปมาได้สะดวกรวดเร็ว - เพื่อความปลอดภัยระเบียบเรียบร้อยของบ้านเมือง	กว้าง 4 ม. ยาว 800 ม.			1,700,000 (งบ อบจ.)		จำนวนของถนนที่เป็นเส้นทางหลัก เชื่อมระหว่างตำบล อำเภอ หรือจังหวัด ได้รับการก่อสร้าง/ปรับปรุง	- ประชาชนได้รับความสะดวก รวดเร็วในการใช้เส้นทางคมนาคมและมีความเป็นระเบียบเรียบร้อย	สำนักการช่าง	
869	ซ่อมสร้างถนนลาดยางผิวทาง Para Asphaltic concrete (ปูน Tack Coat) ถนนสายทางบ้านหนองตม ม. 2 ต.พรหมสวัสดิ์ - บ้านโพธิ์น้อย ม.5 ต.หนองคำ อ.พยุห์ จ.ศรีสะเกษ พิกัดเริ่มต้น 14.906413N 104.399575E พิกัดสิ้นสุด 14.913611N 104.323505E	- เพื่อให้ประชาชนทั่วไปสัญจรไปมาได้สะดวกรวดเร็ว - เพื่อความปลอดภัยระเบียบเรียบร้อยของบ้านเมือง	กว้าง 5 ม. ยาว 1,800 ม.		1,600,000 (งบ อบจ.)	1,600,000 (งบ อบจ.)	1,600,000 (งบ อบจ.)	จำนวนของถนนที่เป็นเส้นทางหลัก เชื่อมระหว่างตำบล อำเภอ หรือจังหวัด ได้รับการก่อสร้าง/ปรับปรุง	- ประชาชนได้รับความสะดวก รวดเร็วในการใช้เส้นทางคมนาคมและมีความเป็นระเบียบเรียบร้อย	สำนักการช่าง	

## รายละเอียดโครงการพัฒนา

แผนพัฒนาท้องถิ่น (พ.ศ.2561 - 2565)

องค์การบริหารส่วนจังหวัดศรีสะเกษ

ก. ยุทธศาสตร์จังหวัดที่ 1 พัฒนาก่อสร้างพื้นฐานและการยกระดับสินค้าการเกษตร การค้า และการท่องเที่ยวให้ได้มาตรฐานและแข่งขันได้

ข. ยุทธศาสตร์การพัฒนาขององค์กรปกครองส่วนท้องถิ่นในเขตจังหวัดที่ 1 การพัฒนาโครงสร้างพื้นฐาน ทรัพยากรธรรมชาติและสิ่งแวดล้อม

2 ยุทธศาสตร์ที่ 2 การพัฒนาทรัพยากรธรรมชาติและสิ่งแวดล้อม

2.1 ด้านบริการชุมชนและสังคม แผนงานเกษตรและชุมชน

ที่	โครงการ	วัตถุประสงค์	เป้าหมาย (ผลผลิตของโครงการ)	งบประมาณและที่ผ่านมา					ตัวชี้วัด (KPI)	ผลที่คาดว่าจะได้รับ	หน่วยงานรับผิดชอบหลัก
				2561 (บาท)	2562 (บาท)	2563 (บาท)	2564 (บาท)	2565 (บาท)			
870	ซ่อมสร้างถนนลาดยางผิวทาง Asphaltic concrete (ปูน Tack Coat) ถนนสายทางบ้านโพธิ์แก้ว ม.4 ต.โนนเพ็ก อ.พยุห์ - บ้านหลักบัว (หนองพะตา) ม.7 ต.วังหิน อ.วังหิน จ.ศรีสะเกษ พิกัดเริ่มต้น 14.918058N 104.32257E พิกัดสิ้นสุด 14.971796N 104.297354E	- เพื่อให้ประชาชนทั่วไปสัญจรไปมาได้สะดวกรวดเร็ว - เพื่อความเรียบร้อย ระเบียบเรียบร้อยของบ้านเมือง	กว้าง 5 ม. ยาว 2,800 ม.				5,000,000 (งบอุดหนุน)		จำนวนของถนนที่เป็นเส้นทางหลัก เชื่อมระหว่างตำบล อำเภอ หรือจังหวัด ได้รับการก่อสร้าง/ปรับปรุง	- ประชาชนได้รับความสะดวก รวดเร็วในการใช้เส้นทางคมนาคมและมีความเป็นระเบียบเรียบร้อย	สำนักการช่าง
871	ซ่อมสร้างถนนลาดยางผิวทาง Asphaltic concrete (โดยวิธี Pavement in - place Recycling) สายทางบ้านโนนเพ็ก ม.1 - บ้านค้อ ม.3 ต.โนนเพ็ก - บ้านสวนใหญ่ ม.1 ต.สวนใหญ่ อ.วังหิน จ.ศรีสะเกษ พิกัดเริ่มต้น 14.9634503N 104.326008E พิกัดสิ้นสุด 14.936695N 104.297995E	- เพื่อให้ประชาชนทั่วไปสัญจรไปมาได้สะดวกรวดเร็ว - เพื่อความเรียบร้อย ระเบียบเรียบร้อยของบ้านเมือง	กว้าง 6 ม. ยาว 1,200 ม.			5,000,000 (งบ อบจ.)		จำนวนของถนนที่เป็นเส้นทางหลัก เชื่อมระหว่างตำบล อำเภอ หรือจังหวัด ได้รับการก่อสร้าง/ปรับปรุง	- ประชาชนได้รับความสะดวก รวดเร็วในการใช้เส้นทางคมนาคมและมีความเป็นระเบียบเรียบร้อย	สำนักการช่าง	
872	ก่อสร้างถนน คสล. เชื่อมระหว่างตำบลสายทาง บ้านตำบล ม.1 ตำบลเย อ.พยุห์ - บ้านหนองตะเคียน ม.9 ต.จาน อ.เมือง จ.ศรีสะเกษ พิกัดเริ่มต้น 14.962205N 104.417948E พิกัดสิ้นสุด 14.984091N 104.419630E	- เพื่อให้ประชาชนทั่วไปสัญจรไปมาได้สะดวกรวดเร็ว - เพื่อความเรียบร้อย ระเบียบเรียบร้อยของบ้านเมือง	กว้าง 5 ม. ยาว 1,750 ม. หนา 0.15 ม.				5,000,000 (งบอุดหนุน)	จำนวนของถนนที่เป็นเส้นทางหลัก เชื่อมระหว่างตำบล อำเภอ หรือจังหวัด ได้รับการก่อสร้าง/ปรับปรุง	- ประชาชนได้รับความสะดวก รวดเร็วในการใช้เส้นทางคมนาคมและมีความเป็นระเบียบเรียบร้อย	สำนักการช่าง	
873	ก่อสร้างถนน คสล. เชื่อมระหว่างตำบลสายทาง บ้านหนองเตยเหนือ ม. 9 ต.พรหมสวัสดิ์ - บ้านโคกเพ็ก ม. 9 ต.โนนเพ็ก อ.พยุห์ จ.ศรีสะเกษ	- เพื่อให้ประชาชนทั่วไปสัญจรไปมาได้สะดวกรวดเร็ว - เพื่อความเรียบร้อย ระเบียบเรียบร้อยของบ้านเมือง	กว้าง 4 ม. ยาว 1,300 ม. หนา 0.15 ม.				3,000,000 (งบ อบจ.)	จำนวนของถนนที่เป็นเส้นทางหลัก เชื่อมระหว่างตำบล อำเภอ หรือจังหวัด ได้รับการก่อสร้าง/ปรับปรุง	- ประชาชนได้รับความสะดวก รวดเร็วในการใช้เส้นทางคมนาคมและมีความเป็นระเบียบเรียบร้อย	สำนักการช่าง	



## รายละเอียดโครงการพัฒนา

แผนพัฒนาท้องถิ่น (พ.ศ.2561 - 2565)

องค์การบริหารส่วนจังหวัดศรีสะเกษ

ก. ยุทธศาสตร์จังหวัดที่ 1 พัฒนาก่อสร้างพื้นฐานและการยกระดับสินค้าการเกษตร การค้า และการท่องเที่ยวให้ได้มาตรฐานและแข่งขันได้

ข. ยุทธศาสตร์การพัฒนาขององค์กรปกครองส่วนท้องถิ่นในเขตจังหวัดที่ 1 การพัฒนาโครงสร้างพื้นฐาน ทรัพยากรธรรมชาติและสิ่งแวดล้อม

2 ยุทธศาสตร์ที่ 2 การพัฒนาทรัพยากรธรรมชาติและสิ่งแวดล้อม

2.1 ด้านบริการชุมชนและสังคม แผนงานเกษตรและชุมชน

ที่	โครงการ	วัตถุประสงค์	เป้าหมาย (ผลผลิตของโครงการ)	งบประมาณและที่ผ่านมา					ตัวชี้วัด (KPI)	ผลที่คาดว่าจะได้รับ	หน่วยงานรับผิดชอบหลัก
				2561 (บาท)	2562 (บาท)	2563 (บาท)	2564 (บาท)	2565 (บาท)			
874	ก่อสร้างถนน คสล. เชื่อมระหว่างตำบล สายทาง บ้านโพธิ์เก่า ม.4 - บ้านหนองอ้อ ม.3 ต.หนองคำ อ.พยุห์ จ.ศรีสะเกษ พิกัดเริ่มต้น 14.914404N 104.317341E พิกัดสิ้นสุด 14.914374N 104.317337E	- เพื่อให้ประชาชนทั่วไปสัญจรไปมาได้สะดวกรวดเร็ว - เพื่อความปลอดภัยเรียบร้อย ของบ้านเมือง	กว้าง 5 ม. ยาว 1,050 ม. หนา 0.15 ม.					3,000,000 (งบ อบจ.)	จำนวนของถนนที่เป็นเส้นทางหลัก เชื่อมระหว่างตำบล อำเภอ หรือจังหวัด ได้รับการก่อสร้าง/ปรับปรุง	- ประชาชนได้รับความสะดวก รวดเร็วในการใช้เส้นทางคมนาคมและมีความเป็นระเบียบเรียบร้อย	สำนักการช่าง
875	ก่อสร้างถนน คสล. เชื่อมระหว่างตำบล สายทาง บ้านค้อ ม.3 - เขตต.ควนใหญ่ อ.วังหิน จ.ศรีสะเกษ พิกัดเริ่มต้น 14.933758N 104.314304E พิกัดสิ้นสุด 14.924661N 104.296232E	- เพื่อให้ประชาชนทั่วไปสัญจรไปมาได้สะดวกรวดเร็ว - เพื่อความปลอดภัยเรียบร้อย ของบ้านเมือง	กว้าง 4 ม. ยาว 2,850 ม. หนา 0.15 ม.			2,300,000 (งบ อบจ.)	2,300,000 (งบ อบจ.)	2,300,000 (งบ อบจ.)	จำนวนของถนนที่เป็นเส้นทางหลัก เชื่อมระหว่างตำบล อำเภอ หรือจังหวัด ได้รับการก่อสร้าง/ปรับปรุง	- ประชาชนได้รับความสะดวก รวดเร็วในการใช้เส้นทางคมนาคมและมีความเป็นระเบียบเรียบร้อย	สำนักการช่าง
876	ก่อสร้างถนน คสล. เชื่อมระหว่างตำบล สายทาง บ้านสร้างพัว ม.7 ต.โนนเพ็ก อ.พยุห์ - บ้านควนใหญ่ ม.1 ต.ควนใหญ่ อ.วังหิน จ.ศรีสะเกษ พิกัดเริ่มต้น 14.917827N 104.297129E พิกัดสิ้นสุด 14.930103N 104.276109E	- เพื่อให้ประชาชนทั่วไปสัญจรไปมาได้สะดวกรวดเร็ว - เพื่อความปลอดภัยเรียบร้อย ของบ้านเมือง	กว้าง 6 ม. ยาว 2,950 ม. หนา 0.15 ม.			3,400,000 (งบอุดหนุน)	3,400,000 (งบอุดหนุน)	3,400,000 (งบอุดหนุน)	จำนวนของถนนที่เป็นเส้นทางหลัก เชื่อมระหว่างตำบล อำเภอ หรือจังหวัด ได้รับการก่อสร้าง/ปรับปรุง	- ประชาชนได้รับความสะดวก รวดเร็วในการใช้เส้นทางคมนาคมและมีความเป็นระเบียบเรียบร้อย	สำนักการช่าง
877	ก่อสร้างถนน คสล. เชื่อมระหว่างตำบล สายทาง บ้านด้าย ม. 13 ต.ด้าย อ.พยุห์ - บ้านบัวระมย์ ม. 13 ต.ดงบัง อ.น้ำเกลี้ยง จ.ศรีสะเกษ พิกัดเริ่มต้น 14.966571N 104.430866E พิกัดสิ้นสุด 14.968416N 104.431808E	- เพื่อให้ประชาชนทั่วไปสัญจรไปมาได้สะดวกรวดเร็ว - เพื่อความปลอดภัยเรียบร้อย ของบ้านเมือง	กว้าง 5 ม. ยาว 230 ม. หนา 0.15 ม.			700,000 (งบ อบจ.)			จำนวนของถนนที่เป็นเส้นทางหลัก เชื่อมระหว่างตำบล อำเภอ หรือจังหวัด ได้รับการก่อสร้าง/ปรับปรุง	- ประชาชนได้รับความสะดวก รวดเร็วในการใช้เส้นทางคมนาคมและมีความเป็นระเบียบเรียบร้อย	สำนักการช่าง

## รายละเอียดโครงการพัฒนา

แผนพัฒนาท้องถิ่น (พ.ศ.2561 - 2565)

องค์การบริหารส่วนจังหวัดศรีสะเกษ

ก. ยุทธศาสตร์จังหวัดที่ 1 พัฒนาก่อสร้างพื้นฐานและการยกระดับสินค้าการเกษตร การค้า และการท่องเที่ยวให้มีความมาตรฐานและแข่งขันได้

ข. ยุทธศาสตร์การพัฒนาขององค์กรปกครองส่วนท้องถิ่นในเขตจังหวัดที่ 1 การพัฒนาโครงสร้างพื้นฐาน ทรัพยากรธรรมชาติและสิ่งแวดล้อม

2 ยุทธศาสตร์ที่ 2 การพัฒนาทรัพยากรธรรมชาติและสิ่งแวดล้อม

2.1 ตำบลบริการชุมชนและสังคม แผนงานเกษตรและชุมชน

ที่	โครงการ	วัตถุประสงค์	เป้าหมาย (ผลผลิตของโครงการ)	งบประมาณและที่ผ่านมา					ตัวชี้วัด (KPI)	ผลที่คาดว่าจะได้รับ	หน่วยงานรับผิดชอบหลัก
				2561 (บาท)	2562 (บาท)	2563 (บาท)	2564 (บาท)	2565 (บาท)			
878	อำเภอพยุห์ ก่อสร้างถนน คลส. เชื่อมระหว่างตำบล สายทาง บ้านด้าย ม. 13 ต.ด้าย อ.พยุห์ - ต.ตอเป็ด อ.น้ำเกลี้ยง จ.ศรีสะเกษ พิกัดเริ่มต้น 14.958867N 104.429847E พิกัดสิ้นสุด 14.951622N 104.441665E	- เพื่อให้ประชาชนทั่วไปสัญจรไปมาได้สะดวกรวดเร็ว - เพื่อความเป็นระเบียบเรียบร้อยของบ้านเมือง	กว้าง 4 ม. ยาว 2,395 ม. หนา 0.15 ม.				3,000,000 (งบอุดหนุน)	3,000,000 (งบอุดหนุน)	จำนวนของถนนที่เป็นเส้นทางการเชื่อมระหว่างตำบล อำเภอ หรือจังหวัด ได้รับการก่อสร้าง/ปรับปรุง	- ประชาชนได้รับความสะดวก รวดเร็วในการใช้เส้นทางคมนาคมและมีความเป็นระเบียบเรียบร้อย	สำนักการช่าง
879	ก่อสร้างถนน คลส. เชื่อมระหว่างตำบล สายทาง บ้านขนวน ม. 3 ต.ด้าย อ.พยุห์ - บ้านเ็ยอ ม. 1 ต.พรหมเสวีร์ อ.น้ำเกลี้ยง จ.ศรีสะเกษ พิกัดเริ่มต้น 14.886365N 104.406961E พิกัดสิ้นสุด 14.887038N 104.403826E	- เพื่อให้ประชาชนทั่วไปสัญจรไปมาได้สะดวกรวดเร็ว - เพื่อความเป็นระเบียบเรียบร้อยของบ้านเมือง	กว้าง 4 ม. ยาว 340 ม. หนา 0.15 ม.			800,000 (งบ อบจ.)			จำนวนของถนนที่เป็นเส้นทางการเชื่อมระหว่างตำบล อำเภอ หรือจังหวัด ได้รับการก่อสร้าง/ปรับปรุง	- ประชาชนได้รับความสะดวก รวดเร็วในการใช้เส้นทางคมนาคมและมีความเป็นระเบียบเรียบร้อย	สำนักการช่าง
880	ก่อสร้างถนน คลส. เชื่อมระหว่างตำบล สายทาง บ้านหนองเตย ม. 2 ต.พรหมเสวีร์ - บ้านโพธิ์น้อย ม. 5 ต.หนองอ้อ อ.พยุห์ จ.ศรีสะเกษ พิกัดเริ่มต้น 14.905048N 104.356871E พิกัดสิ้นสุด 14.911525N	- เพื่อให้ประชาชนทั่วไปสัญจรไปมาได้สะดวกรวดเร็ว - เพื่อความเป็นระเบียบเรียบร้อยของบ้านเมือง	กว้าง 5 ม. ยาว 158 ม. หนา 0.15 ม.			500,000 (งบ อบจ.)			จำนวนของถนนที่เป็นเส้นทางการเชื่อมระหว่างตำบล อำเภอ หรือจังหวัด ได้รับการก่อสร้าง/ปรับปรุง	- ประชาชนได้รับความสะดวก รวดเร็วในการใช้เส้นทางคมนาคมและมีความเป็นระเบียบเรียบร้อย	สำนักการช่าง
881	ก่อสร้างถนน คลส. เชื่อมระหว่างตำบลสายทาง บ้านกระดุม ม. 4 ต.ด้าย อ.พยุห์ - บ้านคูเมือง ม. 3 ต.พยุห์ อ.ศรีสะเกษ พิกัดเริ่มต้น 14.920757N 104.425848E พิกัดสิ้นสุด 14.929149N 104.421647E	- เพื่อให้ประชาชนทั่วไปสัญจรไปมาได้สะดวกรวดเร็ว - เพื่อความเป็นระเบียบเรียบร้อยของบ้านเมือง	กว้าง 5 ม. ยาว 1,500 ม. หนา 0.15 ม.			1,500,000 (งบ อบจ.)	1,500,000 (งบ อบจ.)	1,500,000 (งบ อบจ.)	จำนวนของถนนที่เป็นเส้นทางการเชื่อมระหว่างตำบล อำเภอ หรือจังหวัด ได้รับการก่อสร้าง/ปรับปรุง	- ประชาชนได้รับความสะดวก รวดเร็วในการใช้เส้นทางคมนาคมและมีความเป็นระเบียบเรียบร้อย	สำนักการช่าง

แผนพัฒนาท้องถิ่น (พ.ศ.2561 - 2565)

องค์การบริหารส่วนจังหวัดศรีสะเกษ

ก. ยุทธศาสตร์จังหวัดที่ 1 พัฒนาโครงสร้างพื้นฐานและการยกระดับสินค้าการเกษตร การค้า และการท่องเที่ยวที่ได้มาตรฐานและแข่งขันได้

ข. ยุทธศาสตร์การพัฒนาขององค์กรปกครองส่วนท้องถิ่นในเขตจังหวัดที่ 1 การพัฒนาโครงสร้างพื้นฐาน ทรัพยากรธรรมชาติและสิ่งแวดล้อม

2 ยุทธศาสตร์ที่ 2 การพัฒนาทรัพยากรธรรมชาติและสิ่งแวดล้อม

2.1 ตำบลบริการชุมชนและสังคม แผนงานเกษตรและชุมชน

ที่	โครงการ	วัตถุประสงค์	เป้าหมาย (ผลผลิตของโครงการ)	งบประมาณและที่ผ่านมา					ตัวชี้วัด (KPI)	ผลที่คาดว่าจะได้รับ	หน่วยงานรับผิดชอบหลัก
				2561 (บาท)	2562 (บาท)	2563 (บาท)	2564 (บาท)	2565 (บาท)			
882	ซ่อมปรับปรุงถนนหินคลุกเชื่อมระหว่างตำบลสายทาง บ้านกระแจะ ม. 2 ต.ตาแย อ.พยุห์ - บ้านเตาเหล็ก ม.8 ต.ละเมาะ อ.น้ำแก้ง อ.ศรีสะเกษ พิกัดเริ่มต้น 14.915600N 104.434042E พิกัดสิ้นสุด 14.942938N 104.440119E	- เพื่อให้ประชาชนทั่วไปสัญจรไปมาได้สะดวกรวดเร็ว - เพื่อความปลอดภัยเรียบร้อยของบ้านเมือง	กว้าง 4 ม. ยาว 580 ม.			500,000 (งบ อบจ.)			จำนวนของถนนที่เป็นเส้นทางหลัก เชื่อมระหว่างตำบล อำเภอ หรือจังหวัด ได้รับการก่อสร้าง/ปรับปรุง	- ประชาชนได้รับความสะดวกรวดเร็วในการใช้เส้นทางคมนาคมและมีความเป็นระเบียบเรียบร้อย	สำนักการช่าง
883	ซ่อมสร้างถนนลาดยางผิวทาง Asphaltic concrete (โดยวิธี Pavement in - place Recycling) สายทางทกบ้านโนนเพ็ก ม.1 - บ้านค้อ ม.3 ต.โนนเพ็ก อ.พยุห์ - บ้านควนใหญ่ ม.1 ต.ควนใหญ่ อ.วังหิน จ.ศรีสะเกษ พิกัดเริ่มต้น 14.934576N 104.327130E พิกัดสิ้นสุด 14.935503N 104.233468E	- เพื่อให้ประชาชนทั่วไปสัญจรไปมาได้สะดวกรวดเร็ว - เพื่อความปลอดภัยเรียบร้อยของบ้านเมือง	กว้าง 6 ม. ยาว 5,600 ม.			8,000,000 (งบอุดหนุน)	8,000,000 (งบอุดหนุน)	8,000,000 (งบอุดหนุน)	จำนวนของถนนที่เป็นเส้นทางหลัก เชื่อมระหว่างตำบล อำเภอ หรือจังหวัด ได้รับการก่อสร้าง/ปรับปรุง	- ประชาชนได้รับความสะดวกรวดเร็วในการใช้เส้นทางคมนาคมและมีความเป็นระเบียบเรียบร้อย	สำนักการช่าง
884	ซ่อมสร้างถนนลาดยางผิวทาง Asphaltic concrete (โดยวิธี Pavement in - place Recycling) สายทางทกบ้านโพธิ์น้อย ม. 5 ต.หนองคำ - บ้านหนองเตย ม. 2 ต.พรหมเสวี อ.พยุห์ จ.ศรีสะเกษ พิกัดเริ่มต้น 14.904306N 104.364301E พิกัดสิ้นสุด 14.904266N 104.366266E	- เพื่อให้ประชาชนทั่วไปสัญจรไปมาได้สะดวกรวดเร็ว - เพื่อความปลอดภัยเรียบร้อยของบ้านเมือง	กว้าง 6 ม. ยาว 200 ม.			1,000,000 (งบ อบจ.)			จำนวนของถนนที่เป็นเส้นทางหลัก เชื่อมระหว่างตำบล อำเภอ หรือจังหวัด ได้รับการก่อสร้าง/ปรับปรุง	- ประชาชนได้รับความสะดวกรวดเร็วในการใช้เส้นทางคมนาคมและมีความเป็นระเบียบเรียบร้อย	สำนักการช่าง

รายละเอียดโครงการพัฒนา  
แผนพัฒนาท้องถิ่น (พ.ศ.2561 - 2565)

องค์การบริหารส่วนจังหวัดศรีสะเกษ

ก. ยุทธศาสตร์จังหวัดที่ 1 พัฒนาโครงสร้างพื้นฐานและการยกระดับสินค้าการเกษตร การค้า และการท่องเที่ยวให้ได้มาตรฐานและแข่งขันได้

ข. ยุทธศาสตร์การพัฒนามาขององค์ปกครองส่วนท้องถิ่นในเขตจังหวัดที่ 1 การพัฒนาโครงสร้างพื้นฐาน ทรัพยากรธรรมชาติและสิ่งแวดล้อม

2 ยุทธศาสตร์ที่ 2 การพัฒนาทรัพยากรธรรมชาติและสิ่งแวดล้อม

2.1 ด้านบริการชุมชนและสังคม แผนงานเกษตรและชุมชน

ที่	โครงการ	วัตถุประสงค์	เป้าหมาย (ผลผลิตของโครงการ)	งบประมาณและที่ผ่านมา					ตัวชี้วัด (KPI)	ผลที่คาดว่าจะได้รับ	หน่วยงานรับผิดชอบหลัก
				2561 (บาท)	2562 (บาท)	2563 (บาท)	2564 (บาท)	2565 (บาท)			
885	ซ่อมปรับปรุงถนนลาดยางเชื่อมระหว่างตำบล สายทางบ้านอีเซ ม.5 ต.อีเซ ต.อีเซ อ.โพธิ์ศรีสุวรรณ - บ้านโนนลาน 1,13 ต.เปือย อ.บึงบูรพ์ จ.ศรีสะเกษ	- เพื่อให้ประชาชนทั่วไปสัญจรไปมาได้สะดวกรวดเร็ว - เพื่อความเป็นระเบียบเรียบร้อยของบ้านเมือง	กว้าง 6 ม. ยาว 6,000 ม.	2,000,000 (งบ อบจ.)	2,000,000 (งบ อบจ.)				จำนวนของถนนที่เป็นเส้นทางการหลัก เชื่อมระหว่างตำบล อำเภอ หรือจังหวัด ได้รับการก่อสร้าง/ปรับปรุง	- ประชาชนได้รับความสะดวกรวดเร็วในการใช้เส้นทางคมนาคมและมีคุณภาพการก่อสร้าง/ปรับปรุง	สำนักการช่าง
886	ซ่อมปรับปรุงถนนหินคลุก เชื่อมระหว่างตำบล สายทางบ้านผักแว่น ม.6 ต.หนองน้ำ อ.โพธิ์ศรีสุวรรณ - เขต ต.เปือย อ.บึงบูรพ์ จ.ศรีสะเกษ	- เพื่อให้ประชาชนทั่วไปสัญจรไปมาได้สะดวกรวดเร็ว - เพื่อความเป็นระเบียบเรียบร้อยของบ้านเมือง	กว้าง 6 ม. ยาว 4,000 ม.	500,000 (งบ อบจ.)		2,000,000 (งบ อบจ.)			จำนวนของถนนที่เป็นเส้นทางการหลัก เชื่อมระหว่างตำบล อำเภอ หรือจังหวัด ได้รับการก่อสร้าง/ปรับปรุง	- ประชาชนได้รับความสะดวกรวดเร็วในการใช้เส้นทางคมนาคมและมีคุณภาพการก่อสร้าง/ปรับปรุง	สำนักการช่าง
887	ก่อสร้างถนน คสล. เชื่อมระหว่างตำบล สายทางบ้านกะปิ ม.11 ต.หนองน้ำ - บ้านหนองฝื่อ ม.8 ต.เสียว อ.โพธิ์ศรีสุวรรณ จ.ศรีสะเกษ	- เพื่อให้ประชาชนทั่วไปสัญจรไปมาได้สะดวกรวดเร็ว - เพื่อความเป็นระเบียบเรียบร้อยของบ้านเมือง	กว้าง 4 ม. ยาว 500 ม. หนา 0.15 ม.	1,000,000 (งบ อบจ.)					จำนวนของถนนที่เป็นเส้นทางการหลัก เชื่อมระหว่างตำบล อำเภอ หรือจังหวัด ได้รับการก่อสร้าง/ปรับปรุง	- ประชาชนได้รับความสะดวกรวดเร็วในการใช้เส้นทางคมนาคมและมีคุณภาพการก่อสร้าง/ปรับปรุง	สำนักการช่าง
888	ซ่อมปรับปรุงถนนลาดยาง เชื่อมระหว่างตำบล สายทาง บ้านปลาตีนน้อย ม.9 ต.โดด อ.โพธิ์ศรีสุวรรณ - เขต อ.เมืองจันทร์ จ.ศรีสะเกษ	- เพื่อให้ประชาชนทั่วไปสัญจรไปมาได้สะดวกรวดเร็ว - เพื่อความเป็นระเบียบเรียบร้อยของบ้านเมือง	กว้าง 6 ม. ยาว 1,000 ม.	2,000,000 (งบ อบจ.)					จำนวนของถนนที่เป็นเส้นทางการหลัก เชื่อมระหว่างตำบล อำเภอ หรือจังหวัด ได้รับการก่อสร้าง/ปรับปรุง	- ประชาชนได้รับความสะดวกรวดเร็วในการใช้เส้นทางคมนาคมและมีคุณภาพการก่อสร้าง/ปรับปรุง	สำนักการช่าง

รายละเอียดโครงการพัฒนา  
แผนพัฒนาท้องถิ่น (พ.ศ.2561 - 2565)

องค์การบริหารส่วนจังหวัดศรีสะเกษ

- ก. ยุทธศาสตร์จังหวัดที่ 1 พัฒนาโครงสร้างพื้นฐานและการยกระดับสินค้าการเกษตร การค้า และการท่องเที่ยวให้ได้มาตรฐานและแข่งขันได้
- ข. ยุทธศาสตร์การพัฒนามาขององค์การปกครองส่วนท้องถิ่นในเขตจังหวัดที่ 1 การพัฒนาโครงสร้างพื้นฐาน ทรัพยากรธรรมชาติและสิ่งแวดล้อม
2. ยุทธศาสตร์ที่ 2 การพัฒนาทรัพยากรธรรมชาติและสิ่งแวดล้อม
- 2.1 ด้านบริการชุมชนและสังคม แผนงานเกษตรและชุมชน

ที่	โครงการ	วัตถุประสงค์	เป้าหมาย (ผลผลิตของ โครงการ)	งบประมาณและที่ผ่านมา					ตัวชี้วัด (KPI)	ผลที่คาดว่าจะ ได้รับ	หน่วยงาน รับผิดชอบ หลัก
				2561 (บาท)	2562 (บาท)	2563 (บาท)	2564 (บาท)	2565 (บาท)			
889	ซ่อมปรับปรุงถนนลาดยางเชื่อมระหว่างตำบล สายทาง บ้านป่าฝาง ม.20 ต.โคก - โรงพยาบาลโพธิ์ศรีสุวรรณ ต.เสียว อ.โพธิ์ศรีสุวรรณ จ.ศรีสะเกษ	- เพื่อให้ประชาชนทั่วไป สัญจรไปมาได้สะดวกรวดเร็ว - เพื่อความเป็นระเบียบ เรียบร้อยของบ้านเมือง	กว้าง 6 ม. ยาว 2,000 ม.	3,000,000 (งบ อบจ.)					จำนวนของถนนที่เป็น เส้นทางหลัก เชื่อมระหว่าง ตำบล อำเภอ หรือจังหวัด ได้รับการก่อสร้าง/ปรับปรุง ความเป็นระเบียบเรียบร้อย	- ประชาชนได้รับความ สะดวกรวดเร็วในการใช้ เส้นทางคมนาคมและมี ความปลอดภัยเรียบร้อย	สำนัก การช่าง
890	ซ่อมปรับปรุงถนนหินคลุกเชื่อมระหว่างตำบล สายบ้านโพธิ์ศรี ม.17 ต.โคก อ.โพธิ์ศรีสุวรรณ - เขต ต.หนองใหญ่ อ.เมืองจันทร์ จ.ศรีสะเกษ	- เพื่อให้ประชาชนทั่วไป สัญจรไปมาได้สะดวกรวดเร็ว - เพื่อความเป็นระเบียบ เรียบร้อยของบ้านเมือง	กว้าง 6 ม. ยาว 5,400 ม.	500,000 (งบ อบจ.)					จำนวนของถนนที่เป็น เส้นทางหลัก เชื่อมระหว่าง ตำบล อำเภอ หรือจังหวัด ได้รับการก่อสร้าง/ปรับปรุง ความเป็นระเบียบเรียบร้อย	- ประชาชนได้รับความ สะดวกรวดเร็วในการใช้ เส้นทางคมนาคมและมี ความปลอดภัยเรียบร้อย	สำนัก การช่าง
891	ก่อสร้างถนน คสล. เชื่อมระหว่างตำบล สายบ้านสนมชา ม.6 ต.เสียว อ.โพธิ์ศรีสุวรรณ - เขต ต.ตาโกน อ.เมืองจันทร์ จ.ศรีสะเกษ	- เพื่อให้ประชาชนทั่วไป สัญจรไปมาได้สะดวกรวดเร็ว - เพื่อความเป็นระเบียบ เรียบร้อยของบ้านเมือง	กว้าง 6 ม. ยาว 800 ม. หนา 0.15 ม.	1,800,000 (งบ อบจ.)					จำนวนของถนนที่เป็น เส้นทางหลัก เชื่อมระหว่าง ตำบล อำเภอ หรือจังหวัด ได้รับการก่อสร้าง/ปรับปรุง ความเป็นระเบียบเรียบร้อย	- ประชาชนได้รับความ สะดวกรวดเร็วในการใช้ เส้นทางคมนาคมและมี ความปลอดภัยเรียบร้อย	สำนัก การช่าง
892	ซ่อมปรับปรุงถนนลาดยางเชื่อมระหว่างตำบล สายทางบ้านหนองบัว ม.13 ต.สีไใหญ่ อ.โพธิ์ศรีสุวรรณ - บ้านหัวช้าง ม.1 ต.หัวช้าง อ.อุทุมพรพิสัย จ.ศรีสะเกษ	- เพื่อให้ประชาชนทั่วไป สัญจรไปมาได้สะดวกรวดเร็ว - เพื่อความเป็นระเบียบ เรียบร้อยของบ้านเมือง	กว้าง 6 ม. ยาว 1,000 ม. หนา 0.15 ม.	2,000,000 (งบ อบจ.)					จำนวนของถนนที่เป็น เส้นทางหลัก เชื่อมระหว่าง ตำบล อำเภอ หรือจังหวัด ได้รับการก่อสร้าง/ปรับปรุง ความเป็นระเบียบเรียบร้อย	- ประชาชนได้รับความ สะดวกรวดเร็วในการใช้ เส้นทางคมนาคมและมี ความปลอดภัยเรียบร้อย	สำนัก การช่าง

ก. ยุทธศาสตร์จังหวัดที่ 1 พัฒนาโครงสร้างพื้นฐานและการยกระดับสินค้าการเกษตร การค้า และการท่องเที่ยวให้ได้มาตรฐานและแข่งขันได้

ข. ยุทธศาสตร์การพัฒนามาขององค์การปกครองส่วนท้องถิ่นในเขตจังหวัดที่ 1 การพัฒนาโครงสร้างพื้นฐาน ทรัพยากรธรรมชาติและสิ่งแวดล้อม

2 ยุทธศาสตร์ที่ 2 การพัฒนาทรัพยากรธรรมชาติและสิ่งแวดล้อม

2.1 ตำบลบริการชุมชนและสังคม แผนงานเกษตรและชุมชน

ที่	โครงการ	วัตถุประสงค์	เป้าหมาย (ผลผลิตของโครงการ)	งบประมาณและที่ผ่านมา					ตัวชี้วัด (KPI)	ผลที่คาดว่าจะได้รับ	หน่วยงานรับผิดชอบหลัก
				2561 (บาท)	2562 (บาท)	2563 (บาท)	2564 (บาท)	2565 (บาท)			
893	ซ่อมสร้างผิวทาง Asphaltic concrete เชื่อมระหว่างตำบล สายทางหลวงหมายเลข 2076 - บ้านสายตะคลอง ม.6 ต.ผือใหญ่ จ.ศรีสะเกษ	- เพื่อให้ประชาชนทั่วไป สัญจรไปมาได้สะดวกรวดเร็ว - เพื่อความเป็นระเบียบ เรียบร้อยของบ้านเมือง	กว้าง 6 ม. ยาว 3,000 ม.				3,000,000 (งบอุดหนุน)		จำนวนของถนนที่เป็น เส้นทางหลัก เชื่อมระหว่าง ตำบล อำเภอ หรือจังหวัด ได้รับการก่อสร้าง/ปรับปรุง ความเปรียบเทียบร้อยละ	- ประชาชนได้รับความ สะดวกรวดเร็วในการใช้ เส้นทางคมนาคมและมี ความปลอดภัยเรียบร้อย	สำนัก การช่าง
894	ก่อสร้างถนนลูกรัง เชื่อมระหว่างตำบล สายบ้านฝักแก้ว ม.6 ต.หนองน้ำ - บ้านเตือ ม.4 ต.ผือใหญ่ อ.โพธิ์ศรีสุวรรณ จ.ศรีสะเกษ	- เพื่อให้ประชาชนทั่วไป สัญจรไปมาได้สะดวกรวดเร็ว - เพื่อความเป็นระเบียบ เรียบร้อยของบ้านเมือง	กว้าง 6 ม. ยาว 3,500 ม.	2,000,000 (งบ อบจ.)				จำนวนของถนนที่เป็น เส้นทางหลัก เชื่อมระหว่าง ตำบล อำเภอ หรือจังหวัด ได้รับการก่อสร้าง/ปรับปรุง ความเปรียบเทียบร้อยละ	- ประชาชนได้รับความ สะดวกรวดเร็วในการใช้ เส้นทางคมนาคมและมี ความปลอดภัยเรียบร้อย	สำนัก การช่าง	
895	ก่อสร้างถนน คสล. เชื่อมระหว่างตำบล สายบ้านหนองพระ ม.7 ตำบลเสียว - ทางหลวงสายสัมปอ้อย-รัตนบุรี อ.โพธิ์ศรีสุวรรณ จ.ศรีสะเกษ	- เพื่อให้ประชาชนทั่วไป สัญจรไปมาได้สะดวกรวดเร็ว - เพื่อความเป็นระเบียบ เรียบร้อยของบ้านเมือง	กว้าง 4 ม. ยาว 550 ม. หนา 0.15 ม.	1,000,000 (งบ อบจ.)				จำนวนของถนนที่เป็น เส้นทางหลัก เชื่อมระหว่าง ตำบล อำเภอ หรือจังหวัด ได้รับการก่อสร้าง/ปรับปรุง ความเปรียบเทียบร้อยละ	- ประชาชนได้รับความ สะดวกรวดเร็วในการใช้ เส้นทางคมนาคมและมี ความปลอดภัยเรียบร้อย	สำนัก การช่าง	
896	ซ่อมสร้างผิวทาง Asphaltic concrete เชื่อมระหว่างตำบล สายทางหลวงหมายเลข 4017 - บ้านหนองกาดำ ม.12 ต.โตด อ.โพธิ์ศรีสุวรรณ จ.ศรีสะเกษ	- เพื่อให้ประชาชนทั่วไป สัญจรไปมาได้สะดวกรวดเร็ว - เพื่อความเป็นระเบียบ เรียบร้อยของบ้านเมือง	กว้าง 6 ม. ยาว 5,400 ม.				2,000,000 (งบอุดหนุน)	จำนวนของถนนที่เป็น เส้นทางหลัก เชื่อมระหว่าง ตำบล อำเภอ หรือจังหวัด ได้รับการก่อสร้าง/ปรับปรุง ความเปรียบเทียบร้อยละ	- ประชาชนได้รับความ สะดวกรวดเร็วในการใช้ เส้นทางคมนาคมและมี ความปลอดภัยเรียบร้อย	สำนัก การช่าง	

## รายละเอียดโครงการพัฒนา

แผนพัฒนาท้องถิ่น (พ.ศ.2561 - 2565)

องค์การบริหารส่วนจังหวัดศรีสะเกษ

ก. ยุทธศาสตร์จังหวัดที่ 1 พัฒนาโครงสร้างพื้นฐานและการยกระดับสินค้าการเกษตร การค้า และการท่องเที่ยวให้มีความมาตรฐานและแข่งขันได้

ข. ยุทธศาสตร์การพัฒนามาขององค์ปกครองส่วนท้องถิ่นในเขตจังหวัดที่ 1 การพัฒนาโครงสร้างพื้นฐาน ทรัพยากรธรรมชาติและสิ่งแวดล้อม

2 ยุทธศาสตร์ที่ 2 การพัฒนาทรัพยากรธรรมชาติและสิ่งแวดล้อม

2.1 ตำบลบริการชุมชนและสังคม แผนงานเกษตรและชุมชน

ที่	โครงการ	วัตถุประสงค์	เป้าหมาย (ผลผลิตของ โครงการ)	งบประมาณและที่ผ่านมา					ตัวชี้วัด (KPI)	ผลที่คาดว่าจะ ได้รับ	หน่วยงาน รับผิดชอบ หลัก
				2561 (บาท)	2562 (บาท)	2563 (บาท)	2564 (บาท)	2565 (บาท)			
897	<b>อำเภอโพธิ์ศรีสุวรรณ</b> ก่อสร้างถนน คสล. เชื่อมระหว่างตำบล สายทางบ้านต้อ ม.4 ต.ผือใหญ่ - บ้านจานแสนคำ ม.12 ต.หนองม้า อ.โพธิ์ศรีสุวรรณ จ.ศรีสะเกษ	- เพื่อให้ประชาชนทั่วไป สัญจรไปมาได้สะดวกรวดเร็ว - เพื่อความเป็นระเบียบ เรียบร้อยของบ้านเมือง	กว้าง 4 ม. ยาว 750 ม. หนา 0.15 ม.	2,000,000 (งบ อบจ.)					จำนวนของถนนที่เป็น เส้นทางหลัก เชื่อมระหว่าง ตำบล อำเภอ หรือจังหวัด ได้รับการก่อสร้าง/ปรับปรุง ความเป็นระเบียบเรียบร้อย	- ประชาชนได้รับความ สะดวกรวดเร็วในการใช้ เส้นทางคมนาคมและมี ความปลอดภัยเรียบร้อย	สำนัก การช่าง
898	ซ่อมปรับปรุงถนนลาดยางเชื่อมระหว่างตำบล สายทางบ้านหนองหอก ม.4 ต.โคต - บ้านสาขา ม.6 ต.เสียว อ.โพธิ์ศรีสุวรรณ จ.ศรีสะเกษ	- เพื่อให้ประชาชนทั่วไป สัญจรไปมาได้สะดวกรวดเร็ว - เพื่อความเป็นระเบียบ เรียบร้อยของบ้านเมือง	กว้าง 6 ม. ยาว 780 ม.				2,000,000 (งบอุดหนุน)	จำนวนของถนนที่เป็น เส้นทางหลัก เชื่อมระหว่าง ตำบล อำเภอ หรือจังหวัด ได้รับการก่อสร้าง/ปรับปรุง ความเป็นระเบียบเรียบร้อย	- ประชาชนได้รับความ สะดวกรวดเร็วในการใช้ เส้นทางคมนาคมและมี ความปลอดภัยเรียบร้อย	สำนัก การช่าง	
899	ซ่อมปรับปรุงถนนลาดยางเชื่อมระหว่างตำบล สายทางบ้านหนองหิน ม.9 ต.หนองม้า - บ้านหนองหอก ม.4 บ้านโคก ม.2 ต.โคต อ.โพธิ์ศรีสุวรรณ จ.ศรีสะเกษ	- เพื่อให้ประชาชนทั่วไป สัญจรไปมาได้สะดวกรวดเร็ว - เพื่อความเป็นระเบียบ เรียบร้อยของบ้านเมือง	กว้าง 5 ม. ยาว 3,400 ม.			1,000,000 (งบ อบจ.)	1,000,000 (งบอุดหนุน)	จำนวนของถนนที่เป็น เส้นทางหลัก เชื่อมระหว่าง ตำบล อำเภอ หรือจังหวัด ได้รับการก่อสร้าง/ปรับปรุง ความเป็นระเบียบเรียบร้อย	- ประชาชนได้รับความ สะดวกรวดเร็วในการใช้ เส้นทางคมนาคมและมี ความปลอดภัยเรียบร้อย	สำนัก การช่าง	
900	ซ่อมปรับปรุงถนนลาดยางเชื่อมระหว่างตำบล สายทางบ้านโคก ม.2 - บ้านหนองกุง ม.10 ต.โคต อ.โพธิ์ศรีสุวรรณ - ร.ร.วัดคุณอุบลัมภ์ ม.11 ต.หนองใหญ่ อ.เมืองจันทร์	- เพื่อให้ประชาชนทั่วไป สัญจรไปมาได้สะดวกรวดเร็ว - เพื่อความเป็นระเบียบ เรียบร้อยของบ้านเมือง	กว้าง 5 ม. ยาว 7,000 ม.			1,700,000 (งบ อบจ.)	1,700,000 (งบอุดหนุน)	จำนวนของถนนที่เป็น เส้นทางหลัก เชื่อมระหว่าง ตำบล อำเภอ หรือจังหวัด ได้รับการก่อสร้าง/ปรับปรุง ความเป็นระเบียบเรียบร้อย	- ประชาชนได้รับความ สะดวกรวดเร็วในการใช้ เส้นทางคมนาคมและมี ความปลอดภัยเรียบร้อย	สำนัก การช่าง	

แผนพัฒนาท้องถิ่น (พ.ศ.2561 - 2565)

องค์การบริหารส่วนจังหวัดศรีสะเกษ

ก. ยุทธศาสตร์จังหวัดที่ 1 พัฒนาโครงสร้างพื้นฐานและการยกระดับสินค้าการเกษตร การค้า และการท่องเที่ยวให้มีความทันสมัยและแข่งขันได้

ข. ยุทธศาสตร์การพัฒนามาขององค์ปกครองส่วนท้องถิ่นในเขตจังหวัดที่ 1 การพัฒนาโครงสร้างพื้นฐาน ทรัพยากรธรรมชาติและสิ่งแวดล้อม

2 ยุทธศาสตร์ที่ 2 การพัฒนาทรัพยากรธรรมชาติและสิ่งแวดล้อม

2.1 ตำบลบริการชุมชนและสังคม แผนงานเกษตรและชุมชน

ที่	โครงการ	วัตถุประสงค์	เป้าหมาย (ผลผลิตของโครงการ)	งบประมาณและที่ผ่านมา					ตัวชี้วัด (KPI)	ผลที่คาดว่าจะได้รับ	หน่วยงานรับผิดชอบหลัก
				2561 (บาท)	2562 (บาท)	2563 (บาท)	2564 (บาท)	2565 (บาท)			
901	<b>อำเภอโพธิ์ศรีสุวรรณ</b> ซ่อมปรับปรุงถนนลาดยางเชื่อมระหว่างตำบล สายทางบ้านหนองเหล็กน้อย ม.16 - บ้านหนองเหล็ก ม.11 ต.โคก อ.โพธิ์ศรีสุวรรณ จ.ศรีสะเกษ	- เพื่อให้ประชาชนทั่วไปสัญจรไปมาได้สะดวกรวดเร็ว - เพื่อความเป็นระเบียบเรียบร้อยของบ้านเมือง	กว้าง 5 ม. ยาว 4,500 ม.			1,500,000 (งบ อบจ.)	1,500,000 (งบอุดหนุน)	จำนวนของถนนที่เป็นเส้นทางหลัก เชื่อมระหว่างตำบล อำเภอ หรือจังหวัด ได้รับการก่อสร้าง/ปรับปรุง	- ประชาชนได้รับความสะดวกรวดเร็วในการใช้เส้นทางคมนาคมและมีคุณภาพเป็นระเบียบเรียบร้อย	สำนักการช่าง	
902	ซ่อมปรับปรุงถนนลาดยางเชื่อมระหว่างตำบล สายทางบ้านหนองหิน ม.9 ต.หนองบัว - บ้านอะโพน ม.7 - บ้านผือใหญ่ ม.12 - บ้านหนองบัว ม.13 - บ้านก่อ ม.5 ต.ผือใหญ่	- เพื่อให้ประชาชนทั่วไปสัญจรไปมาได้สะดวกรวดเร็ว - เพื่อความเป็นระเบียบเรียบร้อยของบ้านเมือง	กว้าง 6 ม. ยาว 4,150 ม.	1,500,000 (งบ อบจ.)		1,500,000 (งบอุดหนุน)		จำนวนของถนนที่เป็นเส้นทางหลัก เชื่อมระหว่างตำบล อำเภอ หรือจังหวัด ได้รับการก่อสร้าง/ปรับปรุง	- ประชาชนได้รับความสะดวกรวดเร็วในการใช้เส้นทางคมนาคมและมีคุณภาพเป็นระเบียบเรียบร้อย	สำนักการช่าง	
903	ซ่อมปรับปรุงถนนหินคลุกเชื่อมระหว่างตำบล สายบ้านตลาด ม.9 ต.เสียว อ.โพธิ์ศรีสุวรรณ - บ้านโนนลาน ม.1 ต.เบ้า อ.บึงบูรพ์ จ.ศรีสะเกษ	- เพื่อให้ประชาชนทั่วไปสัญจรไปมาได้สะดวกรวดเร็ว - เพื่อความเป็นระเบียบเรียบร้อยของบ้านเมือง	กว้าง 5 ม. ยาว 3,200 ม.			1,200,000 (งบ อบจ.)		จำนวนของถนนที่เป็นเส้นทางหลัก เชื่อมระหว่างตำบล อำเภอ หรือจังหวัด ได้รับการก่อสร้าง/ปรับปรุง	- ประชาชนได้รับความสะดวกรวดเร็วในการใช้เส้นทางคมนาคมและมีคุณภาพเป็นระเบียบเรียบร้อย	สำนักการช่าง	
904	ซ่อมปรับปรุงถนนหินคลุกเชื่อมระหว่างตำบล สายทางบ้านหนองเรือ ม.13 ต.เสียว อ.โพธิ์ศรีสุวรรณ - ต.เบ้า อ.บึงบูรพ์ จ.ศรีสะเกษ	- เพื่อให้ประชาชนทั่วไปสัญจรไปมาได้สะดวกรวดเร็ว - เพื่อความเป็นระเบียบเรียบร้อยของบ้านเมือง	กว้าง 5 ม. ยาว 5,000 ม.			1,800,000 (งบ อบจ.)		จำนวนของถนนที่เป็นเส้นทางหลัก เชื่อมระหว่างตำบล อำเภอ หรือจังหวัด ได้รับการก่อสร้าง/ปรับปรุง	- ประชาชนได้รับความสะดวกรวดเร็วในการใช้เส้นทางคมนาคมและมีคุณภาพเป็นระเบียบเรียบร้อย	สำนักการช่าง	



รายละเอียดโครงการพัฒนา  
แผนพัฒนาท้องถิ่น (พ.ศ.2561 - 2565)

องค์การบริหารส่วนจังหวัดศรีสะเกษ

- ก. ยุทธศาสตร์จังหวัดที่ 1 พัฒนาโครงสร้างพื้นฐานและการยกระดับสินค้าการเกษตร การค้า และการท่องเที่ยวให้ได้มาตรฐานและแข่งขันได้
- ข. ยุทธศาสตร์การพัฒนามหาเมืององค์การปกครองส่วนท้องถิ่นในเขตจังหวัดที่ 1 การพัฒนาโครงสร้างพื้นฐาน ทรัพยากรธรรมชาติและสิ่งแวดล้อม
2. ยุทธศาสตร์ที่ 2 การพัฒนาทรัพยากรธรรมชาติและสิ่งแวดล้อม
- 2.1 ตำบลบริการชุมชนและสังคม แผนงานเกษตรและชุมชน

ที่	โครงการ	วัตถุประสงค์	เป้าหมาย (ผลผลิตของ โครงการ)	งบประมาณและที่ผ่านมา					ตัวชี้วัด (KPI)	ผลที่คาดว่าจะ ได้รับ	หน่วยงาน รับผิดชอบ หลัก
				2561 (บาท)	2562 (บาท)	2563 (บาท)	2564 (บาท)	2565 (บาท)			
905	ซ่อมสร้างผิวทาง Asphaltic concrete สายบ้านโคกอุดม-ทางหลวงสายสัมป่อย รัตนบุรี อ.โพธิ์ศรีสุวรรณ จ.ศรีสะเกษ	- เพื่อให้ประชาชนทั่วไป สัญจรไปมาได้สะดวกรวดเร็ว - เพื่อความเป็นระเบียบ เรียบร้อยของบ้านเมือง	กว้าง 4 ม. ยาว 1,000 ม.	1,000,000 (งบ อบจ.)					จำนวนของถนนที่เป็น เส้นทางหลัก เชื่อมระหว่าง ตำบล อำเภอ หรือจังหวัด ได้รับการก่อสร้าง/ปรับปรุง ความเป็นระเบียบเรียบร้อย	- ประชาชนได้รับความ สะดวกรวดเร็วในการใช้ เส้นทางคมนาคมและมี ความเป็นระเบียบเรียบร้อย	สำนัก การช่าง
906	ก่อสร้างถนน คลองเชื่อมระหว่างตำบล สายบ้านสามขา ม.11 ต.เสียว อ.โพธิ์ศรีสุวรรณ - เขต อ.เมืองจันทร์ จ.ศรีสะเกษ	- เพื่อให้ประชาชนทั่วไป สัญจรไปมาได้สะดวกรวดเร็ว - เพื่อความเป็นระเบียบ เรียบร้อยของบ้านเมือง	กว้าง 4 ม. ยาว 1,000 ม.	1,000,000 (งบ อบจ.)					จำนวนของถนนที่เป็น เส้นทางหลัก เชื่อมระหว่าง ตำบล อำเภอ หรือจังหวัด ได้รับการก่อสร้าง/ปรับปรุง ความเป็นระเบียบเรียบร้อย	- ประชาชนได้รับความ สะดวกรวดเร็วในการใช้ เส้นทางคมนาคมและมี ความเป็นระเบียบเรียบร้อย	สำนัก การช่าง
907	ซ่อมสร้างผิวทาง Asphaltic concrete สายบ้านงาน ม.1 ต.หนองม้า - บ้านเตือ ม.4 ต.เสือใหญ่ อ.โพธิ์ศรีสุวรรณ จ.ศรีสะเกษ	- เพื่อให้ประชาชนทั่วไป สัญจรไปมาได้สะดวกรวดเร็ว - เพื่อความเป็นระเบียบ เรียบร้อยของบ้านเมือง	กว้าง 4 ม. ยาว 1,000 ม.	1,000,000 (งบ อบจ.)					จำนวนของถนนที่เป็น เส้นทางหลัก เชื่อมระหว่าง ตำบล อำเภอ หรือจังหวัด ได้รับการก่อสร้าง/ปรับปรุง ความเป็นระเบียบเรียบร้อย	- ประชาชนได้รับความ สะดวกรวดเร็วในการใช้ เส้นทางคมนาคมและมี ความเป็นระเบียบเรียบร้อย	สำนัก การช่าง
908	ซ่อมสร้างถนนลาดยางผิวทาง Asphaltic concrete (โดยวิธี Pavement In-Place Recycling) สายทางบ้านโนนหนองหัว ม.6 - บ้านหนองเหล็ก ม.1 ต.โคก อ.โพธิ์ศรีสุวรรณ - เขต ต.หนองไฮ อ.อุทุมพรพิสัย จ.ศรีสะเกษ	- เพื่อให้ประชาชนทั่วไป สัญจรไปมาได้สะดวกรวดเร็ว - เพื่อความเป็นระเบียบ เรียบร้อยของบ้านเมือง	กว้าง 5 ม. ยาว 181 ม.	600,000 (งบ อบจ.)					จำนวนของถนนที่เป็น เส้นทางหลักเชื่อมระหว่าง ตำบล อำเภอ หรือ จังหวัดได้รับการก่อสร้าง/ ปรับปรุง	- ประชาชนได้รับความ สะดวกรวดเร็วในการใช้ เส้นทางคมนาคมและมี ความเป็นระเบียบเรียบร้อย	สำนัก การช่าง

รายละเอียดโครงการพัฒนา  
แผนพัฒนาท้องถิ่น (พ.ศ.2561 - 2565)

องค์การบริหารส่วนจังหวัดศรีสะเกษ

- ก. ยุทธศาสตร์จังหวัดที่ 1 พัฒนาโครงสร้างพื้นฐานและการยกระดับสินค้าการเกษตร การค้า และการท่องเที่ยวให้มีความมาตรฐานและแข่งขันได้
- ข. ยุทธศาสตร์การพัฒนามาขององค์การปกครองส่วนท้องถิ่นในเขตจังหวัดที่ 1 การพัฒนาโครงสร้างพื้นฐาน ทรัพยากรธรรมชาติและสิ่งแวดล้อม
- 2 ยุทธศาสตร์ที่ 2 การพัฒนาทรัพยากรธรรมชาติและสิ่งแวดล้อม
- 2.1 ตำบลบริการชุมชนและสังคม แผนงานเกษตรและชุมชน

ที่	โครงการ	วัตถุประสงค์	เป้าหมาย (ผลผลิตของ โครงการ)	งบประมาณและที่ผ่านมา				ตัวชี้วัด (KPI)	ผลที่คาดว่าจะ ได้รับ	หน่วยงาน รับผิดชอบ หลัก
				2561 (บาท)	2562 (บาท)	2563 (บาท)	2564 (บาท)			
909	ก่อสร้างถนน คสล.เชื่อมระหว่างตำบล สายบ้านงะมะ ม.1 ต.อิเซ อ.โพธิ์ศรีสุวรรณ จ.ศรีสะเกษ - สะพานเฉลิมพระเกียรติ อ.รัตนบุรี จ.สุรินทร์	- เพื่อให้ประชาชนทั่วไป สัญจรไปมาได้สะดวกรวดเร็ว - เพื่อความเป็นระเบียบ เรียบร้อยของบ้านเมือง	กว้าง 5 ม. ยาว 500 ม.	2,000,000 (งบ อบจ.)				จำนวนของถนนที่เป็น เส้นทางหลัก เชื่อมระหว่าง ตำบล อำเภอ หรือจังหวัด ได้รับการก่อสร้าง/ปรับปรุง	- ประชาชนได้รับความ สะดวกรวดเร็วในการใช้ เส้นทางคมนาคมและมี ความเป็นระเบียบเรียบร้อย	สำนัก การช่าง
910	ก่อสร้างถนน คสล.เชื่อมระหว่างตำบล สายบ้านโงะเลง ม.5 ต.หนองม้า อ.โพธิ์ศรีสุวรรณ - บ้านชีเหล็ก ม.11 ต.หัวช้าง อ.อุทุมพรพิสัย จ.ศรีสะเกษ	- เพื่อให้ประชาชนทั่วไป สัญจรไปมาได้สะดวกรวดเร็ว - เพื่อความเป็นระเบียบ เรียบร้อยของบ้านเมือง	กว้าง 4 ม. ยาว 1,000 ม.	2,000,000 (งบ อบจ.)			จำนวนของถนนที่เป็น เส้นทางหลัก เชื่อมระหว่าง ตำบล อำเภอ หรือจังหวัด ได้รับการก่อสร้าง/ปรับปรุง	- ประชาชนได้รับความ สะดวกรวดเร็วในการใช้ เส้นทางคมนาคมและมี ความเป็นระเบียบเรียบร้อย	สำนัก การช่าง	
911	ก่อสร้างผิวทาง Asphaltic concrete สายบ้านโงะเลง ม.5 ต.หนองม้า - บ้านก่อ ม.5 ต.ผือใหญ่ อ.โพธิ์ศรีสุวรรณ จ.ศรีสะเกษ	- เพื่อให้ประชาชนทั่วไป สัญจรไปมาได้สะดวกรวดเร็ว - เพื่อความเป็นระเบียบ เรียบร้อยของบ้านเมือง	กว้าง 4 ม. ยาว 1,500 ม.	1,000,000 (งบ อบจ.)			จำนวนของถนนที่เป็น เส้นทางหลัก เชื่อมระหว่าง ตำบล อำเภอ หรือจังหวัด ได้รับการก่อสร้าง/ปรับปรุง	- ประชาชนได้รับความ สะดวกรวดเร็วในการใช้ เส้นทางคมนาคมและมี ความเป็นระเบียบเรียบร้อย	สำนัก การช่าง	
912	ก่อสร้างถนน คสล.เชื่อมระหว่างตำบล สายบ้านหนองบัว ม.5 ต.โดด อ.โพธิ์ศรีสุวรรณ - เขต อ.เมืองจันทร์ จ.ศรีสะเกษ	- เพื่อให้ประชาชนทั่วไป สัญจรไปมาได้สะดวกรวดเร็ว - เพื่อความเป็นระเบียบ เรียบร้อยของบ้านเมือง	กว้าง 4 ม. ยาว 1,000 ม.	2,000,000 (งบ อบจ.)			จำนวนของถนนที่เป็น เส้นทางหลัก เชื่อมระหว่าง ตำบล อำเภอ หรือจังหวัด ได้รับการก่อสร้าง/ปรับปรุง	- ประชาชนได้รับความ สะดวกรวดเร็วในการใช้ เส้นทางคมนาคมและมี ความเป็นระเบียบเรียบร้อย	สำนัก การช่าง	

ก. ยุทธศาสตร์จังหวัดที่ 1 พัฒนาโครงสร้างพื้นฐานและการยกระดับสินค้าการเกษตร การค้า และการท่องเที่ยวให้มีความทัดเทียมและแข่งขันได้

ข. ยุทธศาสตร์การพัฒนามาขององค์การปกครองส่วนท้องถิ่นในเขตจังหวัดที่ 1 การพัฒนาโครงสร้างพื้นฐาน ทรัพยากรธรรมชาติและสิ่งแวดล้อม

2 ยุทธศาสตร์ที่ 2 การพัฒนาทรัพยากรธรรมชาติและสิ่งแวดล้อม

2.1 ตำบลบริการชุมชนและสังคม แผนงานเกษตรและชุมชน

ที่	โครงการ	วัตถุประสงค์	เป้าหมาย (ผลผลิตของโครงการ)	งบประมาณและที่ผ่านมา					ตัวชี้วัด (KPI)	ผลที่คาดว่าจะได้รับ	หน่วยงานรับผิดชอบหลัก
				2561 (บาท)	2562 (บาท)	2563 (บาท)	2564 (บาท)	2565 (บาท)			
913	<b>อำเภอโพธิ์ศรีสุวรรณ</b> ก่อสร้างถนน คสล.เชื่อมระหว่างตำบล สายบ้านหนองหว้า ม.7 ต.โคก อ.โพธิ์ศรีสุวรรณ - เขต อ.เมืองจันทร์ จ.ศรีสะเกษ	- เพื่อให้ประชาชนทั่วไป สัญจรไปมาได้สะดวกรวดเร็ว - เพื่อความเป็นระเบียบ เรียบร้อยของบ้านเมือง	กว้าง 4 ม. ยาว 1,000 ม.	2,000,000 (งบ อบจ.)					จำนวนของถนนที่เป็น เส้นทางหลัก เชื่อมระหว่าง ตำบล อำเภอ หรือจังหวัด ได้รับการก่อสร้าง/ปรับปรุง ตามเป็นระเบียบเรียบร้อย	- ประชาชนได้รับความ สะดวกรวดเร็วในการใช้ เส้นทางคมนาคมและมี ความเป็นระเบียบเรียบร้อย	สำนัก การช่าง
914	ซ่อมสร้างผิวทาง Asphaltic concrete สายบ้านฮ้อยทับ ม.14 ต.หือใหญ่ อ.โพธิ์ศรีสุวรรณ - เขต ต.หัวช้าง อ.อุทุมพรพิสัย จ.ศรีสะเกษ	- เพื่อให้ประชาชนทั่วไป สัญจรไปมาได้สะดวกรวดเร็ว - เพื่อความเป็นระเบียบ เรียบร้อยของบ้านเมือง	กว้าง 5 ม. ยาว 1,000 ม.	1,500,000 (งบ อบจ.)					จำนวนของถนนที่เป็น เส้นทางหลัก เชื่อมระหว่าง ตำบล อำเภอ หรือจังหวัด ได้รับการก่อสร้าง/ปรับปรุง ตามเป็นระเบียบเรียบร้อย	- ประชาชนได้รับความ สะดวกรวดเร็วในการใช้ เส้นทางคมนาคมและมี ความเป็นระเบียบเรียบร้อย	สำนัก การช่าง
915	ก่อสร้างถนน คสล.เชื่อมระหว่างตำบล สายทางบ้านหนองกุง ม.10 ต.โคก อ.โพธิ์ศรีสุวรรณ - เขต อ.เมืองจันทร์ จ.ศรีสะเกษ พิกัดเริ่มต้น 15.197497 N 104.066041 E พิกัดสิ้นสุด 15.193144 N 104.054558 E	- เพื่อให้ประชาชนทั่วไป สัญจรไปมาได้สะดวกรวดเร็ว - เพื่อความเป็นระเบียบ เรียบร้อยของบ้านเมือง	กว้าง 5 ม. ยาว 1,400 ม. หนา 0.15 ม.		1,400,000 (งบ อบจ.)	1,400,000 (งบ อบจ.)	1,400,000 (งบ อบจ.)	1,400,000 (งบ อบจ.)	จำนวนของถนนที่เป็น เส้นทางหลักเชื่อมระหว่าง ตำบล อำเภอ หรือ จังหวัดได้รับการก่อสร้าง/ ปรับปรุง	- ประชาชนได้รับความ สะดวกรวดเร็วในการใช้ เส้นทางคมนาคมและมี ความเป็นระเบียบเรียบร้อย	สำนัก การช่าง

รายละเอียดโครงการพัฒนา

แบบ ผ.02

แผนพัฒนาท้องถิ่น (พ.ศ.2561 - 2565)

องค์การบริหารส่วนจังหวัดศรีสะเกษ

ก. ยุทธศาสตร์จังหวัดที่ 1 พัฒนาโครงสร้างพื้นฐานและการยกระดับสินค้าการเกษตร การค้า และการท่องเที่ยวให้ได้มาตรฐานและแข่งขันได้

ข. ยุทธศาสตร์การพัฒนาขององค์กรปกครองส่วนท้องถิ่นในเขตจังหวัดที่ 1 การพัฒนาโครงสร้างพื้นฐาน ทรัพยากรธรรมชาติและสิ่งแวดล้อม

2. ยุทธศาสตร์ที่ 2 การพัฒนาทรัพยากรธรรมชาติและสิ่งแวดล้อม

2.1 ตำบลบริการชุมชนและสังคม แผนงานเกษตรและชุมชน

ที่	โครงการ	วัตถุประสงค์	เป้าหมาย (ผลผลิตของ โครงการ)	งบประมาณและที่ผ่านมา					ตัวชี้วัด (KPI)	ผลที่คาดว่าจะ ได้รับ	หน่วยงาน รับผิดชอบ หลัก
				2561 (บาท)	2562 (บาท)	2563 (บาท)	2564 (บาท)	2565 (บาท)			
916	<b>อำเภอโพธิ์ศรีสุวรรณ</b> ซ่อมปรับปรุงถนนลาดยางผิวทาง Asphaltic Concrete (โดยวิธี Pavement In - Place Recycling) เชื่อมระหว่างตำบล สายทาง บ้านโคก ม.2 - บ้านหนองพอก ม.4 ต.โคก - เขต ต.ผือใหญ่ อ.โพธิ์ศรีสุวรรณ จ.ศรีสะเกษ พิกัดเริ่มต้น 15.198280 N 104.079140 E พิกัดสิ้นสุด 15.207050 N 104.096860 E	- เพื่อให้ประชาชนทั่วไป สัญจรไม่เกิดความสะดวกรวดเร็ว - เพื่อความเป็นระเบียบ เรียบร้อยของบ้านเมือง	กว้าง 5 ม. ยาว 2,450 ม.	2,500,000 (งบอุดหนุน)	2,500,000 (งบอุดหนุน)	2,500,000 (งบอุดหนุน)	2,500,000 (งบอุดหนุน)	2,500,000 (งบอุดหนุน)	จำนวนของถนนที่เป็น เส้นทางหลักเชื่อมระหว่าง ตำบล อำเภอ หรือ จังหวัดได้รับการก่อสร้าง/ ปรับปรุง	- ประชาชนได้รับความ สะดวกรวดเร็วในการใช้ เส้นทางคมนาคมและมีความ เป็นระเบียบเรียบร้อย	สำนัก การช่าง
917	ซ่อมปรับปรุงถนนลาดยางผิวทาง Asphaltic Concrete (โดยวิธี Pavement In - Place Recycling) เชื่อมระหว่างตำบล สายทาง บ้านอิเซ ม.5 ต.อิเซ อ.โพธิ์ศรีสุวรรณ - บ้านโนนลาน ม.1 - บ้านโนนลานกลาง ม.13 ต.เป้า อ.เบ็ญรัต จ.ศรีสะเกษ พิกัดเริ่มต้น 15.280510 N 104.019460 E พิกัดสิ้นสุด 15.288890 N 104.023730 E	- เพื่อให้ประชาชนทั่วไป สัญจรไม่เกิดความสะดวกรวดเร็ว - เพื่อความเป็นระเบียบ เรียบร้อยของบ้านเมือง	กว้าง 4 ม. ยาว 2,000 ม.	1,600,000 (งบ อบจ.)	1,600,000 (งบ อบจ.)	1,600,000 (งบ อบจ.)	1,600,000 (งบ อบจ.)	1,600,000 (งบ อบจ.)	จำนวนของถนนที่เป็น เส้นทางหลักเชื่อมระหว่าง ตำบล อำเภอ หรือ จังหวัดได้รับการก่อสร้าง/ ปรับปรุง	- ประชาชนได้รับความ สะดวกรวดเร็วในการใช้ เส้นทางคมนาคมและมีความ เป็นระเบียบเรียบร้อย	สำนัก การช่าง

## รายละเอียดโครงการพัฒนา

แบบ ผ.02

แผนพัฒนาท้องถิ่น (พ.ศ.2561 - 2565)

องค์การบริหารส่วนจังหวัดศรีสะเกษ

ก. ยุทธศาสตร์จังหวัดที่ 1 พัฒนาโครงสร้างพื้นฐานและการยกระดับสินค้าการเกษตร การค้า และการท่องเที่ยวให้มีความมาตรฐานและแข่งขันได้

ข. ยุทธศาสตร์การพัฒนามาขององค์การปกครองส่วนท้องถิ่นในเขตจังหวัดที่ 1 การพัฒนาโครงสร้างพื้นฐาน ทรัพยากรธรรมชาติและสิ่งแวดล้อม

2 ยุทธศาสตร์ที่ 2 การพัฒนาทรัพยากรธรรมชาติและสิ่งแวดล้อม

2.1 ตำบลบริการชุมชนและสังคม แผนงานเกษตรและชุมชน

ที่	โครงการ	วัตถุประสงค์	เป้าหมาย (ผลผลิตของโครงการ)	งบประมาณและที่ผ่านมา				ตัวชี้วัด (KPI)	ผลที่คาดว่าจะได้รับ	หน่วยงานรับผิดชอบหลัก
				2561 (บาท)	2562 (บาท)	2563 (บาท)	2564 (บาท)			
918	ซ่อมปรับปรุงถนนลาดยางผิวทาง Asphaltic Concrete (โดยวิธี Pavement In - Place Recycling) เชื่อมระหว่างตำบล สายทาง บ้านหนองเปือย ม.8 - สะพานเฉลิมพระเกียรติ ต.เอ็ช อ.โพธิ์ศรีสุวรรณ จ.ศรีสะเกษ พิกัดเริ่มต้น 15.258012 N 104.926016 E พิกัดสิ้นสุด 15.266233 N 103.978019 E	<ul style="list-style-type: none"> <li>- เพื่อให้ประชาชนทั่วไปสัญจรไม่สะดุดการจราจรเร็ว</li> <li>- เพื่อความเป็นระเบียบเรียบร้อยของบ้านเมือง</li> </ul>	กว้าง 6 ม. ยาว 2,200 ม.	3,500,000 (งบอุดหนุน)	3,500,000 (งบอุดหนุน)	3,500,000 (งบอุดหนุน)	3,500,000 (งบอุดหนุน)	จำนวนของถนนที่เป็นเส้นทางหลักเชื่อมระหว่างตำบล อำเภอ หรือ จังหวัดได้รับการก่อสร้าง/ปรับปรุง	<ul style="list-style-type: none"> <li>- ประชาชนได้รับความสะดุดการจราจรในการใช้เส้นทางคมนาคมและมีความเป็นระเบียบเรียบร้อย</li> </ul>	สำนักงานการช่าง
919	ซ่อมปรับปรุงถนนลาดยางผิวทาง Asphaltic Concrete (โดยวิธี Pavement In - Place Recycling) เชื่อมระหว่างตำบล สายทางแยกทาง หลวงหมายเดช 2076 เขต ต.ผือใหญ่ อ.โพธิ์ศรีสุวรรณ - บ้านกอก ม.6 ต.หัวช้าง อ.อุทุมพรพิสัย จ.ศรีสะเกษ พิกัดเริ่มต้น 15.258012 N 104.926016 E พิกัดสิ้นสุด 15.266233 N 103.978019 E	<ul style="list-style-type: none"> <li>- เพื่อให้ประชาชนทั่วไปสัญจรไม่สะดุดการจราจรเร็ว</li> <li>- เพื่อความเป็นระเบียบเรียบร้อยของบ้านเมือง</li> </ul>	กว้าง 6 ม. ยาว 1,500 ม.	1,800,000 (งบ อบจ.)	1,800,000 (งบ อบจ.)	1,800,000 (งบ อบจ.)	1,800,000 (งบ อบจ.)	จำนวนของถนนที่เป็นเส้นทางหลักเชื่อมระหว่างตำบล อำเภอ หรือ จังหวัดได้รับการก่อสร้าง/ปรับปรุง	<ul style="list-style-type: none"> <li>- ประชาชนได้รับความสะดุดการจราจรในการใช้เส้นทางคมนาคมและมีความเป็นระเบียบเรียบร้อย</li> </ul>	สำนักงานการช่าง
920	ก่อสร้างถนนลาดยางผิวทาง Para Asphaltic Concrete เชื่อมระหว่างตำบล สายทาง บ้านดงเมือง ม.9 ต.เอ็ช - บ้านหนองบัว ม.13 ต.ผือใหญ่ อ.โพธิ์ศรีสุวรรณ จ.ศรีสะเกษ พิกัดเริ่มต้น 15.275949 N 104.017547 E พิกัดสิ้นสุด 15.281525 N 104.009277 E	<ul style="list-style-type: none"> <li>- เพื่อให้ประชาชนทั่วไปสัญจรไม่สะดุดการจราจรเร็ว</li> <li>- เพื่อความเป็นระเบียบเรียบร้อยของบ้านเมือง</li> </ul>	กว้าง 6 ม. ยาว 1,100 ม.	1,900,000 (งบ อบจ.)	1,900,000 (งบ อบจ.)	1,900,000 (งบ อบจ.)	1,900,000 (งบ อบจ.)	จำนวนของถนนที่เป็นเส้นทางหลักเชื่อมระหว่างตำบล อำเภอ หรือ จังหวัดได้รับการก่อสร้าง/ปรับปรุง	<ul style="list-style-type: none"> <li>- ประชาชนได้รับความสะดุดการจราจรในการใช้เส้นทางคมนาคมและมีความเป็นระเบียบเรียบร้อย</li> </ul>	สำนักงานการช่าง

## รายละเอียดโครงการพัฒนา

แบบ ผ.02

แผนพัฒนาท้องถิ่น (พ.ศ.2561 - 2565)

องค์การบริหารส่วนจังหวัดศรีสะเกษ

ก. ยุทธศาสตร์จังหวัดที่ 1 พัฒนาโครงสร้างพื้นฐานและการยกระดับสินค้าการเกษตร การค้า และการท่องเที่ยวให้ได้มาตรฐานและแข่งขันได้

ข. ยุทธศาสตร์การพัฒนามาขององค์การปกครองส่วนท้องถิ่นในเขตจังหวัดที่ 1 การพัฒนาโครงสร้างพื้นฐาน ทรัพยากรธรรมชาติและสิ่งแวดล้อม

2 ยุทธศาสตร์ที่ 2 การพัฒนาทรัพยากรธรรมชาติและสิ่งแวดล้อม

2.1 ตำบลบริการชุมชนและสังคม แผนงานเกษตรและชุมชน

ที่	โครงการ	วัตถุประสงค์	เป้าหมาย (ผลผลิตของ โครงการ)	งบประมาณและที่ผ่านมา					ตัวชี้วัด (KPI)	ผลที่คาดว่าจะ ได้รับ	หน่วยงาน รับผิดชอบ หลัก
				2561 (บาท)	2562 (บาท)	2563 (บาท)	2564 (บาท)	2565 (บาท)			
921	ก่อสร้างถนนลาดยางผิวทาง Para Asphaltic Concrete เชื่อมระหว่างตำบล สายทาง บ้านอโศกใต้ ม.7 - วัดป่าเวฬุวัน ต.อโศก อ.โพธิ์ศรีสุวรรณ จ.ศรีสะเกษ พิกัดเริ่มต้น 15.261197 N 104.011408 E พิกัดสิ้นสุด 15.267253 N 104.986542 E	- เพื่อให้ประชาชนทั่วไป สัญจรไม่เกิดความสะดวกรวดเร็ว - เพื่อความเป็นระเบียบ เรียบร้อยของบ้านเมือง	กว้าง 6 ม. ยาว 2,900 ม.	4,800,000 (งบอุดหนุน)	4,800,000 (งบอุดหนุน)	4,800,000 (งบอุดหนุน)	4,800,000 (งบอุดหนุน)	4,800,000 (งบอุดหนุน)	จำนวนของถนนที่เป็น เส้นทางหลักเชื่อมระหว่าง ตำบล อำเภอ หรือ จังหวัดได้รับการก่อสร้าง/ ปรับปรุง	- ประชาชนได้รับความ สะดวกรวดเร็วในการใช้ เส้นทางคมนาคมและมีความ เป็นระเบียบเรียบร้อย	สำนัก การช่าง
922	ซ่อมสร้างถนนลาดยางผิวทาง Para Asphaltic Concrete (ปูบน Tack Coat) เชื่อมระหว่าง ตำบล สายทางบ้านลาดเด็ดย้อย ม.9 ต.โคก อ.โพธิ์ศรีสุวรรณ - เขต อ.เมืองจันทร์ จ.ศรีสะเกษ พิกัดเริ่มต้น 15.218040 N 104.077860 E พิกัดสิ้นสุด 15.214320 N 104.063490 E	- เพื่อให้ประชาชนทั่วไป สัญจรไม่เกิดความสะดวกรวดเร็ว - เพื่อความเป็นระเบียบ เรียบร้อยของบ้านเมือง	กว้าง 4 ม. ยาว 2,000 ม.	1,300,000 (งบ อบจ.)	1,300,000 (งบ อบจ.)	1,300,000 (งบ อบจ.)	1,300,000 (งบ อบจ.)	1,300,000 (งบ อบจ.)	จำนวนของถนนที่เป็น เส้นทางหลักเชื่อมระหว่าง ตำบล อำเภอ หรือ จังหวัดได้รับการก่อสร้าง/ ปรับปรุง	- ประชาชนได้รับความ สะดวกรวดเร็วในการใช้ เส้นทางคมนาคมและมีความ เป็นระเบียบเรียบร้อย	สำนัก การช่าง
923	ซ่อมสร้างถนนลาดยางผิวทาง Para Asphaltic Concrete (ปูบน Tack Coat) เชื่อมระหว่าง ตำบล สายทางบ้านแสง ม.1 ต.อโศก - เขต ต.เสี้ยว อ.โพธิ์ศรีสุวรรณ จ.ศรีสะเกษ	- เพื่อให้ประชาชนทั่วไป สัญจรไม่เกิดความสะดวกรวดเร็ว - เพื่อความเป็นระเบียบ เรียบร้อยของบ้านเมือง	กว้าง 6 ม. ยาว 1,600 ม.	2,100,000 (งบอุดหนุน)	2,100,000 (งบอุดหนุน)	2,100,000 (งบอุดหนุน)	2,100,000 (งบอุดหนุน)	2,100,000 (งบอุดหนุน)	จำนวนของถนนที่เป็น เส้นทางหลักเชื่อมระหว่าง ตำบล อำเภอ หรือ จังหวัดได้รับการก่อสร้าง/ ปรับปรุง	- ประชาชนได้รับความ สะดวกรวดเร็วในการใช้ เส้นทางคมนาคมและมีความ เป็นระเบียบเรียบร้อย	สำนัก การช่าง

## รายละเอียดโครงการพัฒนา

แบบ ผ.02

แผนพัฒนาท้องถิ่น (พ.ศ.2561 - 2565)

องค์การบริหารส่วนจังหวัดศรีสะเกษ

ก. ยุทธศาสตร์จังหวัดที่ 1 พัฒนาโครงสร้างพื้นฐานและการยกระดับสินค้าการเกษตร การค้า และการท่องเที่ยวให้ได้มาตรฐานและแข่งขันได้

ข. ยุทธศาสตร์การพัฒนามาขององค์การปกครองส่วนท้องถิ่นในเขตจังหวัดที่ 1 การพัฒนาโครงสร้างพื้นฐาน ทรัพยากรธรรมชาติและสิ่งแวดล้อม

2 ยุทธศาสตร์ที่ 2 การพัฒนาทรัพยากรธรรมชาติและสิ่งแวดล้อม

2.1 ตำบลบริการชุมชนและสังคม แผนงานเกษตรและชุมชน

ที่	โครงการ	วัตถุประสงค์	เป้าหมาย (ผลผลิตของ โครงการ)	งบประมาณและที่ผ่านมา				ตัวชี้วัด (KPI)	ผลที่คาดว่าจะ ได้รับ	หน่วยงาน รับผิดชอบ หลัก
				2561 (บาท)	2562 (บาท)	2563 (บาท)	2564 (บาท)			
924	ซ่อมสร้างถนนลาดยางผิวทาง Para Asphaltic Concrete (ปูบน Tack Coat) เชื่อมระหว่างตำบลสายทางบ้านผือใหญ่ ม.12 ต.ผือใหญ่ อ.โพธิ์ศรีสุวรรณ - บ้านกอก ม.6 อ.อุทุมพรพิสัย จ.ศรีสะเกษ พิกัดเริ่มต้น 15.242043 N 104.113450 E พิกัดสิ้นสุด 15.242495 N 104.122629 E	- เพื่อให้ประชาชนทั่วไป สัญจรไม่เกิดความสะดวกรวดเร็ว - เพื่อความเป็นระเบียบ เรียบร้อยของบ้านเมือง	กว้าง 4 ม. ยาว 1,000 ม.		1,600,000 (งบ อบจ.)			จำนวนของถนนที่เป็น เส้นทางหลักเชื่อมระหว่าง ตำบล อำเภอ หรือ จังหวัดได้รับการก่อสร้าง/ ปรับปรุง	- ประชาชนได้รับความ สะดวกรวดเร็วในการใช้ เส้นทางคมนาคมและมีความ เป็นระเบียบเรียบร้อย	สำนัก การช่าง
925	ก่อสร้างถนน คสล.เชื่อมระหว่างตำบลสายทางบ้านหนองขาม ม. 10 - วัดป่าโคกพัก ต.เสียว อ.โพธิ์ศรีสุวรรณ - เขต ต.เอี๊ยะ อ.โพธิ์ศรีสุวรรณ จ.ศรีสะเกษ พิกัดเริ่มต้น 15.238350 N 104.053054 E พิกัดสิ้นสุด 15.241589 N 104.008467 E	- เพื่อให้ประชาชนทั่วไป สัญจรไม่เกิดความสะดวกรวดเร็ว - เพื่อความเป็นระเบียบ เรียบร้อยของบ้านเมือง	กว้าง 5 ม. ยาว 153 ม. หนา 0.15 ม.		500,000 (งบ อบจ.)			จำนวนของถนนที่เป็น เส้นทางหลักเชื่อมระหว่าง ตำบล อำเภอ หรือ จังหวัดได้รับการก่อสร้าง/ ปรับปรุง	- ประชาชนได้รับความ สะดวกรวดเร็วในการใช้ เส้นทางคมนาคมและมีความ เป็นระเบียบเรียบร้อย	สำนัก การช่าง
926	ซ่อมสร้างถนนลาดยางผิวทาง Asphaltic concrete (โดยวิธี Pavement In-Place Recycling) สายทางบ้านหนองเรือ ม.13 - บ้านตลาด ม.9 ต.เสียว อ.โพธิ์ศรีสุวรรณ - บ้านม่วง ม.4 ต.เปือย อ.เบ็ญบุรพ์ จ.ศรีสะเกษ พิกัดเริ่มต้น 15.259348 N 104.034401 E พิกัดสิ้นสุด 15.273786 N 104.050403 E	- เพื่อให้ประชาชนทั่วไป สัญจรไม่เกิดความสะดวกรวดเร็ว - เพื่อความเป็นระเบียบ เรียบร้อยของบ้านเมือง	กว้าง 6 ม. ยาว 125 ม. หนา 0.05 ม.		500,000 (งบ อบจ.)			จำนวนของถนนที่เป็น เส้นทางหลักเชื่อมระหว่าง ตำบล อำเภอ หรือ จังหวัดได้รับการก่อสร้าง/ ปรับปรุง	- ประชาชนได้รับความ สะดวกรวดเร็วในการใช้ เส้นทางคมนาคมและมีความ เป็นระเบียบเรียบร้อย	สำนัก การช่าง

รายละเอียดโครงการพัฒนา  
แผนพัฒนาท้องถิ่น (พ.ศ.2561 - 2565)

องค์การบริหารส่วนจังหวัดศรีสะเกษ

ก. ยุทธศาสตร์จังหวัดที่ 1 พัฒนาโครงสร้างพื้นฐานและการยกระดับสินค้าการเกษตร การค้า และการท่องเที่ยวให้ได้มาตรฐานและแข่งขันได้

ข. ยุทธศาสตร์การพัฒนามาขององค์การปกครองส่วนท้องถิ่นในเขตจังหวัดที่ 1 การพัฒนาโครงสร้างพื้นฐาน ทรัพยากรธรรมชาติและสิ่งแวดล้อม

2. ยุทธศาสตร์ที่ 2 การพัฒนาทรัพยากรธรรมชาติและสิ่งแวดล้อม

2.1 ตำบลบริการชุมชนและสังคม แผนงานเกษตรและชุมชน

ที่	โครงการ	วัตถุประสงค์	เป้าหมาย (ผลผลิตของ โครงการ)	งบประมาณและที่ผ่านมา					ตัวชี้วัด (KPI)	ผลที่คาดว่าจะ ได้รับ	หน่วยงาน รับผิดชอบ หลัก
				2561 (บาท)	2562 (บาท)	2563 (บาท)	2564 (บาท)	2565 (บาท)			
927	ซ่อมสร้างผิวทาง Para Asphaltic concrete เชื่อมระหว่างตำบล สายทางบ้านหนองหือ ม.12 ต.เสียว อ.โพธิ์ศรีสุวรรณ - บ้านม่วง ม.4 ต.เปือย อ.บึงบูรพ์ จ.ศรีสะเกษ พิกัดเริ่มต้น 15.257952 N 104.056150 E พิกัดสิ้นสุด 15.264653 N 104.057331 E	- เพื่อให้ประชาชนทั่วไปสัญจรไม่มาได้สะดวกรวดเร็ว - เพื่อความเป็นระเบียบเรียบร้อยของบ้านเมือง	กว้าง 5 ม. ยาว 780 ม. ทน 0.15 ม.					2,000,000 (งบ อบจ.)	จำนวนของถนนที่เป็นเส้นทางหลักเชื่อมระหว่างตำบล อำเภอ หรือจังหวัดได้รับการก่อสร้าง/ปรับปรุง	- ประชาชนได้รับความสะดวกรวดเร็วในการใช้เส้นทางคมนาคมและมีความเป็นระเบียบเรียบร้อย	สำนักการช่าง
928	ก่อสร้างถนน คสล. เชื่อมระหว่างตำบล สายทางบ้านอรุณรังษี ม.11 ต.เอืง - บ้านเสียว ม.2 13 ต.เสียว อ.โพธิ์ศรีสุวรรณ จ.ศรีสะเกษ พิกัดเริ่มต้น 15.251648 N 104.020158 E พิกัดสิ้นสุด 15.251685 N 104.025794 E	- เพื่อให้ประชาชนทั่วไปสัญจรไม่มาได้สะดวกรวดเร็ว - เพื่อความเป็นระเบียบเรียบร้อยของบ้านเมือง	กว้าง 6 ม. ยาว 2,610 ม. มีไหล่ทางกว้างข้างละ 0.50 ม. ทน 0.15 ม.			3,000,000 (งบอุดหนุน)	3,000,000 (งบอุดหนุน)	3,000,000 (งบอุดหนุน)	จำนวนของถนนที่เป็นเส้นทางหลักเชื่อมระหว่างตำบล อำเภอ หรือจังหวัดได้รับการก่อสร้าง/ปรับปรุง	- ประชาชนได้รับความสะดวกรวดเร็วในการใช้เส้นทางคมนาคมและมีความเป็นระเบียบเรียบร้อย	สำนักการช่าง
929	ซ่อมแซมถนนลูกรังเชื่อมระหว่างตำบลสายทาง บ้านคือ ม.4 ต.ผือใหญ่ - บ้านผักแว่น ม.6 ต.หนองม่วง อ.โพธิ์ศรีสุวรรณ จ.ศรีสะเกษ พิกัดเริ่มต้น 15.260374 N 104.095915 E พิกัดสิ้นสุด 15.239141 N 104.135273 E	- เพื่อให้ประชาชนทั่วไปสัญจรไม่มาได้สะดวกรวดเร็ว - เพื่อความเป็นระเบียบเรียบร้อยของบ้านเมือง	กว้าง 3 ม. ยาว 2,500 ม. ทน 0.05 ม. มี				900,000 (งบ อบจ.)	จำนวนของถนนที่เป็นเส้นทางหลักเชื่อมระหว่างตำบล อำเภอ หรือจังหวัดได้รับการก่อสร้าง/ปรับปรุง	- ประชาชนได้รับความสะดวกรวดเร็วในการใช้เส้นทางคมนาคมและมีความเป็นระเบียบเรียบร้อย	สำนักการช่าง	



รายละเอียดโครงการพัฒนา

แผนพัฒนาท้องถิ่น (พ.ศ.2561 - 2565)

องค์การบริหารส่วนจังหวัดศรีสะเกษ

- ก. ยุทธศาสตร์จังหวัดที่ 1 พัฒนาโครงสร้างพื้นฐานและการยกระดับคุณภาพชีวิต การค้า และการท่องเที่ยวให้มีความเจริญและแข่งขันได้
- ข. ยุทธศาสตร์การพัฒนาขององค์กรปกครองส่วนท้องถิ่นในเขตจังหวัดที่ 1 การพัฒนาโครงสร้างพื้นฐาน ทรัพยากรธรรมชาติและสิ่งแวดล้อม

2 ยุทธศาสตร์ที่ 2 การพัฒนาทรัพยากรธรรมชาติและสิ่งแวดล้อม

2.1 ด้านบริการชุมชนและสังคม แผนงานคณะและชุมชน

ที่	โครงการ	วัตถุประสงค์	เป้าหมาย (ผลผลิตของโครงการ)	งบประมาณและที่ผ่านมา					ตัวชี้วัด (KPI)	ผลที่คาดว่าจะได้รับ	หน่วยงานรับผิดชอบหลัก
				2561 (บาท)	2562 (บาท)	2563 (บาท)	2564 (บาท)	2565 (บาท)			
930	ก่อสร้างถนน คสล. เชื่อมระหว่างตำบล สายทางบ้านไพรบึง ม.15 - บ้านพอก ม.21 ต.ไพรบึง อ.ไพรบึง - ต.พิงพวย อ.ศรีรัตนะ จ.ศรีสะเกษ	- เพื่อให้ประชาชนทั่วไป สัญจรไปมาได้สะดวกรวดเร็ว - เพื่อความเป็นระเบียบ เรียบร้อยของบ้านเมือง	กว้าง 5 ม. ยาว 800 ม. หนา 0.15 ม.	2,000,000 (งบ อบจ.)					จำนวนของถนนที่เป็น เส้นทางหลัก เชื่อมระหว่าง ตำบล อำเภอ หรือจังหวัด ได้รับการก่อสร้าง/ปรับปรุง	- ประชาชนได้รับความ สะดวกรวดเร็วในการใช้ เส้นทางคมนาคมและมี ความเป็นระเบียบเรียบร้อย	สำนัก การช่าง
931	ซ่อมปรับปรุงถนนหินคลุกเชื่อมระหว่างตำบล สายทางบ้านกอก ม.13 ต.ไพรบึง - บ้านอ่องสามัคคี ม.11 ต.ลำโรงplain อ.ไพรบึง จ.ศรีสะเกษ	- เพื่อให้ประชาชนทั่วไป สัญจรไปมาได้สะดวกรวดเร็ว - เพื่อความเป็นระเบียบ เรียบร้อยของบ้านเมือง	กว้าง 4 ม. ยาว 3,000 ม.		1,800,000 (งบ อบจ.)			จำนวนของถนนที่เป็น เส้นทางหลัก เชื่อมระหว่าง ตำบล อำเภอ หรือจังหวัด ได้รับการก่อสร้าง/ปรับปรุง	- ประชาชนได้รับความ สะดวกรวดเร็วในการใช้ เส้นทางคมนาคมและมี ความเป็นระเบียบเรียบร้อย	สำนัก การช่าง	
932	ซ่อมสร้างผิวทาง Asphaltic concrete เชื่อมระหว่างตำบล สายบ้านหนองอีโพ ม.4 ต.สุขสำราญ - ทางหลวงหมายเลข 3015 - เขต ต.โนนคูณ อ.ไพรบึง จ.ศรีสะเกษ	- เพื่อให้ประชาชนทั่วไป สัญจรไปมาได้สะดวกรวดเร็ว - เพื่อความเป็นระเบียบ เรียบร้อยของบ้านเมือง	กว้าง 5 ม. ยาว 1,000 ม.	2,000,000 (งบ อบจ.)				จำนวนของถนนที่เป็น เส้นทางหลัก เชื่อมระหว่าง ตำบล อำเภอ หรือจังหวัด ได้รับการก่อสร้าง/ปรับปรุง	- ประชาชนได้รับความ สะดวกรวดเร็วในการใช้ เส้นทางคมนาคมและมี ความเป็นระเบียบเรียบร้อย	สำนัก การช่าง	
933	ก่อสร้างถนน คสล. เชื่อมระหว่างตำบล สายทางบ้านโป่ง ม.2 ต.ลำโรงplain อ.ไพรบึง - บ้านตาอุ้ม ม.1 ต.ตาอุ้ม อ.ไพรบึง จ.ศรีสะเกษ	- เพื่อให้ประชาชนทั่วไป สัญจรไปมาได้สะดวกรวดเร็ว - เพื่อความเป็นระเบียบ เรียบร้อยของบ้านเมือง	กว้าง 5 ม. ยาว 850 ม. หนา 0.15 ม.	2,000,000 (งบ อบจ.)				จำนวนของถนนที่เป็น เส้นทางหลัก เชื่อมระหว่าง ตำบล อำเภอ หรือจังหวัด ได้รับการก่อสร้าง/ปรับปรุง	- ประชาชนได้รับความ สะดวกรวดเร็วในการใช้ เส้นทางคมนาคมและมี ความเป็นระเบียบเรียบร้อย	สำนัก การช่าง	

รายละเอียดโครงการพัฒนา

แผนพัฒนาท้องถิ่น (พ.ศ.2561 - 2565)

องค์การบริหารส่วนจังหวัดศรีสะเกษ

- ก. ยุทธศาสตร์จังหวัดที่ 1 พัฒนาโครงสร้างพื้นฐานและการยกระดับคุณภาพชีวิต และการท่องเที่ยวให้มีความสมบูรณ์และแข่งขันได้
- ข. ยุทธศาสตร์การพัฒนาขององค์กรปกครองส่วนท้องถิ่นในเขตจังหวัดที่ 1 การพัฒนาโครงสร้างพื้นฐาน ทรัพยากรธรรมชาติและสิ่งแวดล้อม

2 ยุทธศาสตร์ที่ 2 การพัฒนาทรัพยากรธรรมชาติและสิ่งแวดล้อม

2.1 ด้านบริการชุมชนและสังคม แผนงานคนและชุมชน

ที่	โครงการ	วัตถุประสงค์	เป้าหมาย (ผลผลิตของโครงการ)	งบประมาณและที่ผ่านมา					ตัวชี้วัด (KPI)	ผลที่คาดว่าจะได้รับ	หน่วยงานรับผิดชอบหลัก
				2561 (บาท)	2562 (บาท)	2563 (บาท)	2564 (บาท)	2565 (บาท)			
934	ซ่อมสร้างผิวทาง Asphaltic concrete เชื่อมระหว่างตำบล สายบ้านพราน ม.7 ต.โพธิ์ปึง - เขต ต.ลำโรงพัน อ.โพธิ์ปึง จ.ศรีสะเกษ	- เพื่อให้ประชาชนทั่วไป สัญจรไปมาได้สะดวกรวดเร็ว - เพื่อความเป็นระเบียบเรียบร้อยของบ้านเมือง	กว้าง 5 ม. ยาว 950 ม.		2,000,000 (งบ อบจ.)				จำนวนของถนนที่เป็นเส้นทางการหลัก เชื่อมระหว่างตำบล อำเภอ หรือจังหวัด ได้รับการก่อสร้าง/ปรับปรุง	- ประชาชนได้รับความสะดวกรวดเร็วในการใช้เส้นทางคมนาคมและมี ความเป็นระเบียบเรียบร้อย	สำนักการช่าง
935	ซ่อมปรับปรุงถนนหินคลุกเชื่อมระหว่างตำบล สายทางบ้านหนองโพธิ์ ม.19 ต.โพธิ์ปึง อ.โพธิ์ปึง - ต.ลมศักดิ์ อ.อุทุมม์ จ.ศรีสะเกษ	- เพื่อให้ประชาชนทั่วไป สัญจรไปมาได้สะดวกรวดเร็ว - เพื่อความเป็นระเบียบเรียบร้อยของบ้านเมือง	กว้าง 5 ม. ยาว 3,000 ม.	2,000,000 (งบ อบจ.)				จำนวนของถนนที่เป็นเส้นทางการหลัก เชื่อมระหว่างตำบล อำเภอ หรือจังหวัด ได้รับการก่อสร้าง/ปรับปรุง	- ประชาชนได้รับความสะดวกรวดเร็วในการใช้เส้นทางคมนาคมและมี ความเป็นระเบียบเรียบร้อย	สำนักการช่าง	
936	ก่อสร้างถนน คลส. เชื่อมระหว่างตำบล สายทางบ้านอาหาด ม.7 ต.ดินแดง อ.โพธิ์ปึง - ต.จะแกง อ.อุทุมม์ จ.ศรีสะเกษ	- เพื่อให้ประชาชนทั่วไป สัญจรไปมาได้สะดวกรวดเร็ว - เพื่อความเป็นระเบียบเรียบร้อยของบ้านเมือง	กว้าง 5 ม. ยาว 850 ม. หนา 0.15 ม.	2,000,000 (งบ อบจ.)				จำนวนของถนนที่เป็นเส้นทางการหลัก เชื่อมระหว่างตำบล อำเภอ หรือจังหวัด ได้รับการก่อสร้าง/ปรับปรุง	- ประชาชนได้รับความสะดวกรวดเร็วในการใช้เส้นทางคมนาคมและมี ความเป็นระเบียบเรียบร้อย	สำนักการช่าง	
937	ซ่อมปรับปรุงถนนหินคลุกเชื่อมระหว่างตำบล สายทางบ้านโพธิ์ ม.4 - หนองทับ ต.โพธิ์ปึง - เขต ต.ลำโรงพัน อ.โพธิ์ปึง จ.ศรีสะเกษ	- เพื่อให้ประชาชนทั่วไป สัญจรไปมาได้สะดวกรวดเร็ว - เพื่อความเป็นระเบียบเรียบร้อยของบ้านเมือง	กว้าง 4 ม. ยาว 2,400 ม.		1,400,000 (งบ อบจ.)			จำนวนของถนนที่เป็นเส้นทางการหลัก เชื่อมระหว่างตำบล อำเภอ หรือจังหวัด ได้รับการก่อสร้าง/ปรับปรุง	- ประชาชนได้รับความสะดวกรวดเร็วในการใช้เส้นทางคมนาคมและมี ความเป็นระเบียบเรียบร้อย	สำนักการช่าง	

รายละเอียดโครงการพัฒนา

แผนพัฒนาท้องถิ่น (พ.ศ.2561 - 2565)

องค์การบริหารส่วนจังหวัดศรีสะเกษ

- ข. ยุทธศาสตร์จังหวัดที่ 1 พัฒนาโครงสร้างพื้นฐานและการยกระดับคุณภาพชีวิต และการทำงานที่ยั่งยืน  
 ก. ยุทธศาสตร์จังหวัดที่ 1 พัฒนาโครงสร้างพื้นฐานและการยกระดับคุณภาพชีวิต และการทำงานที่ยั่งยืน  
 ข. ยุทธศาสตร์จังหวัดที่ 1 พัฒนาโครงสร้างพื้นฐานและการยกระดับคุณภาพชีวิต และการทำงานที่ยั่งยืน  
 ค. ยุทธศาสตร์จังหวัดที่ 1 พัฒนาโครงสร้างพื้นฐานและการยกระดับคุณภาพชีวิต และการทำงานที่ยั่งยืน

2 ยุทธศาสตร์ที่ 2 การพัฒนาทรัพยากรธรรมชาติและสิ่งแวดล้อม

2.1 ด้านบริการชุมชนและสังคม

ที่	โครงการ	วัตถุประสงค์	เป้าหมาย (ผลผลิตของโครงการ)	งบประมาณและที่ผ่านมา					ตัวชี้วัด (KPI)	ผลที่คาดว่าจะได้รับ	หน่วยงานรับผิดชอบหลัก
				2561 (บาท)	2562 (บาท)	2563 (บาท)	2564 (บาท)	2565 (บาท)			
938	ก่อสร้างถนน คลส. เชื่อมระหว่างตำบล สายทางบ้านดอจนถึง ม.6 ต.ดินแดง อ.ไพรบึง - เขต ต.ลมศักดิ์ อ.อุษันต์ จ.ศรีสะเกษ	- เพื่อให้ประชาชนทั่วไปสัญจรไปมาได้สะดวกรวดเร็ว - เพื่อความเป็นระเบียบเรียบร้อยของบ้านเมือง	กว้าง 5 ม. ยาว 850 ม. หนา 0.15 ม.				2,000,000 (งบ อบจ.)		จำนวนของถนนที่เป็นเส้นทางการหลัก เชื่อมระหว่างตำบล อำเภอ หรือจังหวัด ได้รับการก่อสร้าง/ปรับปรุง	- ประชาชนได้รับความสะดวกรวดเร็วในการใช้เส้นทางคมนาคมและมีความปลอดภัยเรียบร้อย	สำนักการช่าง
939	ซ่อมปรับปรุงถนนหินคลุกเชื่อมระหว่างตำบล สายทางบ้านประองเหนือ ม.11 - บ้านคูสีแจ่ม ม.7 ต.ปราสาทเยอ - เขต ต.ไพรบึง อ.ไพรบึง จ.ศรีสะเกษ	- เพื่อให้ประชาชนทั่วไปสัญจรไปมาได้สะดวกรวดเร็ว - เพื่อความเป็นระเบียบเรียบร้อยของบ้านเมือง	กว้าง 4 ม. ยาว 2,500 ม.	1,500,000 (งบ อบจ.)					จำนวนของถนนที่เป็นเส้นทางการหลัก เชื่อมระหว่างตำบล อำเภอ หรือจังหวัด ได้รับการก่อสร้าง/ปรับปรุง	- ประชาชนได้รับความสะดวกรวดเร็วในการใช้เส้นทางคมนาคมและมีความปลอดภัยเรียบร้อย	สำนักการช่าง
940	ก่อสร้างถนน คลส. เชื่อมระหว่างตำบล สายบ้านสร้างใหญ่ ม.8 ต.ดินแดง อ.ไพรบึง - เขต ต.จะแก อ.อุษันต์ จ.ศรีสะเกษ	- เพื่อให้ประชาชนทั่วไปสัญจรไปมาได้สะดวกรวดเร็ว - เพื่อความเป็นระเบียบเรียบร้อยของบ้านเมือง	กว้าง 5 ม. ยาว 850 ม. หนา 0.15 ม.	2,000,000 (งบ อบจ.)					จำนวนของถนนที่เป็นเส้นทางการหลัก เชื่อมระหว่างตำบล อำเภอ หรือจังหวัด ได้รับการก่อสร้าง/ปรับปรุง	- ประชาชนได้รับความสะดวกรวดเร็วในการใช้เส้นทางคมนาคมและมีความปลอดภัยเรียบร้อย	สำนักการช่าง
941	ซ่อมปรับปรุงถนนหินคลุกเชื่อมระหว่างตำบล สายทางบ้านเขวา ม.2 ต.สุขสำลี อ.ไพรบึง - ต.พรหมสวัสดิ์ อ.พยุห์ จ.ศรีสะเกษ	- เพื่อให้ประชาชนทั่วไปสัญจรไปมาได้สะดวกรวดเร็ว - เพื่อความเป็นระเบียบเรียบร้อยของบ้านเมือง	กว้าง 4 ม. ยาว 3,000 ม.	1,800,000 (งบ อบจ.)					จำนวนของถนนที่เป็นเส้นทางการหลัก เชื่อมระหว่างตำบล อำเภอ หรือจังหวัด ได้รับการก่อสร้าง/ปรับปรุง	- ประชาชนได้รับความสะดวกรวดเร็วในการใช้เส้นทางคมนาคมและมีความปลอดภัยเรียบร้อย	สำนักการช่าง

รายละเอียดโครงการพัฒนา

แผนพัฒนาท้องถิ่น (พ.ศ.2561 - 2565)

องค์การบริหารส่วนจังหวัดศรีสะเกษ

- ก. ยุทธศาสตร์จังหวัดที่ 1 พัฒนาโครงสร้างพื้นฐานและการยกระดับคุณภาพชีวิต และ การท่องเที่ยวให้มีความเจริญและแข่งขันได้
- ข. ยุทธศาสตร์การพัฒนาขององค์กรปกครองส่วนท้องถิ่นในเขตจังหวัดที่ 1 การพัฒนาโครงสร้างพื้นฐาน ทรัพยากรธรรมชาติและสิ่งแวดล้อม

2 ยุทธศาสตร์ที่ 2 การพัฒนาทรัพยากรธรรมชาติและสิ่งแวดล้อม

2.1 ด้านบริการชุมชนและสังคม แผนงานคณะและชุมชน

ที่	โครงการ	วัตถุประสงค์	เป้าหมาย (ผลผลิตของโครงการ)	งบประมาณและที่ผ่านมา					ตัวชี้วัด (KPI)	ผลที่คาดว่าจะได้รับ	หน่วยงานรับผิดชอบหลัก
				2561 (บาท)	2562 (บาท)	2563 (บาท)	2564 (บาท)	2565 (บาท)			
942	ซ่อมปรับปรุงถนนหินคลุกเชื่อมระหว่างตำบล สายทางบ้านเขา ม.2 ต.สุขสวัสดิ์ อ.โพธิ์ชัย - ต.ศรีโนนงาม อ.ศรีรัตนะ จ.ศรีสะเกษ	- เพื่อให้ประชาชนทั่วไปสัญจรไปมาได้สะดวกรวดเร็ว - เพื่อความเป็นระเบียบเรียบร้อยของบ้านเมือง	กว้าง 4 ม. ยาว 3,000 ม.	1,800,000 (งบ อบจ.)					จำนวนของถนนที่เป็นเส้นทางการหลัก เชื่อมระหว่างตำบล อำเภอ หรือจังหวัด ได้รับการก่อสร้าง/ปรับปรุง	- ประชาชนได้รับความสะดวกรวดเร็วในการใช้เส้นทางคมนาคมและมีความปลอดภัยเรียบร้อย	สำนักการช่าง
943	ก่อสร้างถนน คสล. เชื่อมระหว่างตำบล สายทางบ้านกันตรจก ม.1 ต.โนนปูน อ.โพธิ์ชัย - บ้านกฤษณา อ.อุทุมม์ จ.ศรีสะเกษ	- เพื่อให้ประชาชนทั่วไปสัญจรไปมาได้สะดวกรวดเร็ว - เพื่อความเป็นระเบียบเรียบร้อยของบ้านเมือง	กว้าง 5 ม. ยาว 850 ม. หนา 0.15 ม.	2,000,000 (งบ อบจ.)					จำนวนของถนนที่เป็นเส้นทางการหลัก เชื่อมระหว่างตำบล อำเภอ หรือจังหวัด ได้รับการก่อสร้าง/ปรับปรุง	- ประชาชนได้รับความสะดวกรวดเร็วในการใช้เส้นทางคมนาคมและมีความปลอดภัยเรียบร้อย	สำนักการช่าง
944	ซ่อมปรับปรุงถนนหินคลุกเชื่อมระหว่างตำบล สายทางบ้านประองเหนือ ม.11 - บ้านคูสีแจ ม.7 ต.ปราสาทเยอ - เขต ต.ดินแดง อ.โพธิ์ชัย จ.ศรีสะเกษ	- เพื่อให้ประชาชนทั่วไปสัญจรไปมาได้สะดวกรวดเร็ว - เพื่อความเป็นระเบียบเรียบร้อยของบ้านเมือง	กว้าง 4 ม. ยาว 600 ม.	500,000 (งบ อบจ.)					จำนวนของถนนที่เป็นเส้นทางการหลัก เชื่อมระหว่างตำบล อำเภอ หรือจังหวัด ได้รับการก่อสร้าง/ปรับปรุง	- ประชาชนได้รับความสะดวกรวดเร็วในการใช้เส้นทางคมนาคมและมีความปลอดภัยเรียบร้อย	สำนักการช่าง
945	ก่อสร้างถนน คสล. เชื่อมระหว่างตำบล สายทางบ้านตะเคียน ม.6 ต.โนนปูน อ.โพธิ์ชัย - เขต ต.พยุห์ อ.ศรีสะเกษ	- เพื่อให้ประชาชนทั่วไปสัญจรไปมาได้สะดวกรวดเร็ว - เพื่อความเป็นระเบียบเรียบร้อยของบ้านเมือง	กว้าง 4 ม. ยาว 950 ม. หนา 0.15 ม.	2,000,000 (งบ อบจ.)					จำนวนของถนนที่เป็นเส้นทางการหลัก เชื่อมระหว่างตำบล อำเภอ หรือจังหวัด ได้รับการก่อสร้าง/ปรับปรุง	- ประชาชนได้รับความสะดวกรวดเร็วในการใช้เส้นทางคมนาคมและมีความปลอดภัยเรียบร้อย	สำนักการช่าง

รายละเอียดโครงการพัฒนา

แผนพัฒนาท้องถิ่น (พ.ศ.2561 - 2565)

องค์การบริหารส่วนจังหวัดศรีสะเกษ

ก. ยุทธศาสตร์จังหวัดที่ 1 พัฒนาโครงสร้างพื้นฐานและการยกระดับคุณภาพชีวิต และยกระดับขีดความสามารถในการแข่งขันได้

ข. ยุทธศาสตร์การพัฒนาขององค์กรปกครองส่วนท้องถิ่นในเขตจังหวัดที่ 1 การพัฒนาโครงสร้างพื้นฐาน ทรัพยากรธรรมชาติและสิ่งแวดล้อม

2 ยุทธศาสตร์ที่ 2 การพัฒนาทรัพยากรธรรมชาติและสิ่งแวดล้อม

2.1 ด้านบริการชุมชนและสังคม แผนงานคณะและชุมชน

ที่	โครงการ	วัตถุประสงค์	เป้าหมาย (ผลผลิตของโครงการ)	งบประมาณและที่ผ่านมา					ตัวชี้วัด (KPI)	ผลที่คาดว่าจะได้รับ	หน่วยงานรับผิดชอบหลัก
				2561 (บาท)	2562 (บาท)	2563 (บาท)	2564 (บาท)	2565 (บาท)			
946	ก่อสร้างสะพานห้วยขลัง บ้านกระแสมด ม.12 ต.ไพรบึง อ.ไพรบึง จ.ศรีสะเกษ	<ul style="list-style-type: none"> <li>- เพื่อให้ประชาชนทั่วไปสัญจรไปมาได้สะดวกรวดเร็ว</li> <li>- เพื่อความเป็นระเบียบเรียบร้อยของบ้านเมือง</li> </ul>	กว้าง 3 ม. ยาว 80 ม.				2,000,000 (งบอุดหนุน)		<ul style="list-style-type: none"> <li>- ประชาชนได้รับความสะดวกรวดเร็วในการใช้เส้นทางคมนาคมและมี</li> <li>- ความเป็นระเบียบเรียบร้อย</li> </ul>	สำนักการช่าง	
947	ก่อสร้างถนน คสล. เชื่อมระหว่างตำบลสายบ้านลานเดิม ม.3 ต.ดินแดง อ.ไพรบึง - บ้านเค็ง ม.7 ต.จะบก อ.อุทุมพร จ.ศรีสะเกษ	<ul style="list-style-type: none"> <li>- เพื่อให้ประชาชนทั่วไปสัญจรไปมาได้สะดวกรวดเร็ว</li> <li>- เพื่อความเป็นระเบียบเรียบร้อยของบ้านเมือง</li> </ul>	กว้าง 5 ม. ยาว 2,400 ม. หนา 0.15 ม.	2,000,000 (งบ อบจ.)				<ul style="list-style-type: none"> <li>- ประชาชนได้รับความสะดวกรวดเร็วในการใช้เส้นทางคมนาคมและมี</li> <li>- ความเป็นระเบียบเรียบร้อย</li> </ul>	สำนักการช่าง		
948	ก่อสร้างถนน คสล. เชื่อมระหว่างตำบลสายบ้านดินแดง ม.5 ต.ดินแดง - ทางหลวงสายบ้านจันแถม ม.8 ต.ลุมพิต อ.อุทุมพร จ.ศรีสะเกษ	<ul style="list-style-type: none"> <li>- เพื่อให้ประชาชนทั่วไปสัญจรไปมาได้สะดวกรวดเร็ว</li> <li>- เพื่อความเป็นระเบียบเรียบร้อยของบ้านเมือง</li> </ul>	กว้าง 5 ม. ยาว 700 ม. หนา 0.15 ม.				2,000,000 (งบอุดหนุน)	<ul style="list-style-type: none"> <li>- ประชาชนได้รับความสะดวกรวดเร็วในการใช้เส้นทางคมนาคมและมี</li> <li>- ความเป็นระเบียบเรียบร้อย</li> </ul>	สำนักการช่าง		
949	ก่อสร้างถนน คสล. เชื่อมระหว่างตำบลทางหลวงชนบท ศก.5050 - บ้านไม้แก่น ม.12 ต.ลำโรงพล อ.ไพรบึง จ.ศรีสะเกษ	<ul style="list-style-type: none"> <li>- เพื่อให้ประชาชนทั่วไปสัญจรไปมาได้สะดวกรวดเร็ว</li> <li>- เพื่อความเป็นระเบียบเรียบร้อยของบ้านเมือง</li> </ul>	กว้าง 4 ม. ยาว 800 ม. หนา 0.15 ม.	2,000,000 (งบ อบจ.)				<ul style="list-style-type: none"> <li>- ประชาชนได้รับความสะดวกรวดเร็วในการใช้เส้นทางคมนาคมและมี</li> <li>- ความเป็นระเบียบเรียบร้อย</li> </ul>	สำนักการช่าง		

รายละเอียดโครงการพัฒนา

แผนพัฒนาท้องถิ่น (พ.ศ.2561 - 2565)

องค์การบริหารส่วนจังหวัดศรีสะเกษ

- ก. ยุทธศาสตร์จังหวัดที่ 1 พัฒนาโครงสร้างพื้นฐานและการยกระดับคุณภาพชีวิต และยุทธศาสตร์ที่ 1 การพัฒนาโครงสร้างพื้นฐาน ที่ขยายการรวมชาติและสิ่งแวดล้อม
- ข. ยุทธศาสตร์การพัฒนาขององค์กรปกครองส่วนท้องถิ่นในเขตจังหวัดที่ 1 การพัฒนาโครงสร้างพื้นฐาน ที่ขยายการรวมชาติและสิ่งแวดล้อม

2 ยุทธศาสตร์ที่ 2 การพัฒนาทรัพยากรธรรมชาติและสิ่งแวดล้อม

2.1 ด้านบริการชุมชนและสังคม แผนงานคนและชุมชน

ที่	โครงการ	วัตถุประสงค์	เป้าหมาย (ผลผลิตของโครงการ)	งบประมาณและที่ผ่านมา					ตัวชี้วัด (KPI)	ผลที่คาดว่าจะได้รับ	หน่วยงานรับผิดชอบหลัก
				2561 (บาท)	2562 (บาท)	2563 (บาท)	2564 (บาท)	2565 (บาท)			
950	อำเภอไพรบึง ก่อสร้างถนน คลสธ.เชื่อมระหว่างตำบล บ้านหนองสิม ม.9 ต.ดินแดง อ.ไพรบึง - บ้านตาสุด ม.1 ต.ระแงง อ.อุทุมพร จ.ศรีสะเกษ	- เพื่อให้ประชาชนทั่วไป สัญจรไปมาได้สะดวกรวดเร็ว - เพื่อความเป็นระเบียบเรียบร้อยของบ้านเมือง	กว้าง 5 ม. ยาว 1,800 ม. หนา 0.15 ม.	3,500,000 (งบ อบจ.)	3,500,000 (งบ อบจ.)				จำนวนของถนนที่เป็น เส้นทางหลัก เชื่อมระหว่าง ตำบล อำเภอ หรือจังหวัด ได้รับการก่อสร้าง/ปรับปรุง	- ประชาชนได้รับความ สะดวกรวดเร็วในการใช้ เส้นทางคมนาคมและมี ความเป็นระเบียบเรียบร้อย	สำนัก การช่าง
951	ซ่อมสร้างผิว Asphaltic Concrete (โดยใช้ Pavement in-Placycling) สายทาง บ้านปราสาทเยอเหนือ ม.1 ต.ปราสาทเยอ - บ้านระหาร ม.10 ต.สุขสวัสดิ์ อ.ไพรบึง จ.ศรีสะเกษ	- เพื่อให้ประชาชนทั่วไป สัญจรไปมาได้สะดวกรวดเร็ว - เพื่อความเป็นระเบียบเรียบร้อยของบ้านเมือง	กว้าง 6 ม. ยาว 3,000 ม.	5,000,000 (งบ อบจ.)	5,000,000 (งบ อบจ.)				จำนวนของถนนที่เป็น เส้นทางหลัก เชื่อมระหว่าง ตำบล อำเภอ หรือจังหวัด ได้รับการก่อสร้าง/ปรับปรุง	- ประชาชนได้รับความ สะดวกรวดเร็วในการใช้ เส้นทางคมนาคมและมี ความเป็นระเบียบเรียบร้อย	สำนัก การช่าง
952	ก่อสร้างถนน คลสธ.เชื่อมระหว่างตำบล สายบ้านโนนลาด ม.1 ต.สุขสวัสดิ์ อ.ไพรบึง - บ้านโนนสว่าง ต.พรหมสวัสดิ์ ม.6 อ.อุทุมพร จ.ศรีสะเกษ	- เพื่อให้ประชาชนทั่วไป สัญจรไปมาได้สะดวกรวดเร็ว - เพื่อความเป็นระเบียบเรียบร้อยของบ้านเมือง	กว้าง 5 ม. ยาว 1,800 ม. หนา 0.15 ม.	2,500,000 (งบ อบจ.)	2,500,000 (งบ อบจ.)		2,500,000 (งบอุดหนุน)		จำนวนของถนนที่เป็น เส้นทางหลัก เชื่อมระหว่าง ตำบล อำเภอ หรือจังหวัด ได้รับการก่อสร้าง/ปรับปรุง	- ประชาชนได้รับความ สะดวกรวดเร็วในการใช้ เส้นทางคมนาคมและมี ความเป็นระเบียบเรียบร้อย	สำนัก การช่าง
953	ซ่อมปรับปรุงถนนหินคลุกเชื่อมระหว่างตำบล สายทางบ้านไพรบึง ม.15 ต.ไพรบึง - บ้านตอตึง ม.6 ต.ดินแดง อ.ไพรบึง จ.ศรีสะเกษ	- เพื่อให้ประชาชนทั่วไป สัญจรไปมาได้สะดวกรวดเร็ว - เพื่อความเป็นระเบียบเรียบร้อยของบ้านเมือง	กว้าง 4 ม. ยาว 4,000 ม.		2,000,000 (งบ อบจ.)				จำนวนของถนนที่เป็น เส้นทางหลัก เชื่อมระหว่าง ตำบล อำเภอ หรือจังหวัด ได้รับการก่อสร้าง/ปรับปรุง	- ประชาชนได้รับความ สะดวกรวดเร็วในการใช้ เส้นทางคมนาคมและมี ความเป็นระเบียบเรียบร้อย	สำนัก การช่าง

แบบ ผ.02

## รายละเอียดโครงการพัฒนา

แผนพัฒนาท้องถิ่น (พ.ศ.2561 - 2565)

องค์การบริหารส่วนจังหวัดศรีสะเกษ

ก. ยุทธศาสตร์จังหวัดที่ 1 พัฒนาโครงสร้างพื้นฐานและการยกระดับคุณภาพชีวิต และยุทธศาสตร์จังหวัดที่ 1 การพัฒนาโครงสร้างพื้นฐาน ทรัพยากรธรรมชาติและสิ่งแวดล้อม

ข. ยุทธศาสตร์การพัฒนาขององค์กรปกครองส่วนท้องถิ่นในเขตจังหวัดที่ 1 การพัฒนาโครงสร้างพื้นฐาน ทรัพยากรธรรมชาติและสิ่งแวดล้อม

2 ยุทธศาสตร์ที่ 2 การพัฒนาทรัพยากรธรรมชาติและสิ่งแวดล้อม

2.1 ด้านบริการชุมชนและสังคม แผนงานคณะและชุมชน

ที่	โครงการ	วัตถุประสงค์	เป้าหมาย (ผลผลิตของ โครงการ)	งบประมาณและที่ผ่านมา					ตัวชี้วัด (KPI)	ผลที่คาดว่าจะได้รับ	หน่วยงาน รับผิดชอบ หลัก
				2561 (บาท)	2562 (บาท)	2563 (บาท)	2564 (บาท)	2565 (บาท)			
954	<b>อำเภอไพรบึง</b> ซ่อมปรับปรุงถนนหินคลุกเชื่อมระหว่างตำบล สายทางบ้านไพรบึง ม.15 -บ้านตราด ม.10 ต.ไพรบึง อ.ไพรบึง จ.ศรีสะเกษ	- เพื่อให้ประชาชนทั่วไป สัญจรไปมาได้สะดวกรวดเร็ว - เพื่อความเป็นระเบียบ เรียบร้อยของบ้านเมือง	กว้าง 4 ม. ยาว 6,000 ม. (งบ อบจ.)	1,700,000					จำนวนของถนนที่เป็น เส้นทางหลัก เชื่อมระหว่าง ตำบล อำเภอ หรือจังหวัด ได้รับการก่อสร้าง/ปรับปรุง	-ประชาชนได้รับความ สะดวกรวดเร็วในการใช้ เส้นทางคมนาคมและมี ความเป็นระเบียบเรียบร้อย	สำนัก การช่าง
955	ก่อสร้างถนน คสล.เชื่อมระหว่างตำบล สายบ้านบุเดียม ม.7 ต.ลำโรงพัน อ.ไพรบึง - บ้านหนองกาดน้อย ม.6 ต.มดักดี อ.อุทุมม์ จ.ศรีสะเกษ	- เพื่อให้ประชาชนทั่วไป สัญจรไปมาได้สะดวกรวดเร็ว - เพื่อความเป็นระเบียบ เรียบร้อยของบ้านเมือง	กว้าง 4 ม. ยาว 750 ม. หนา 0.15 ม.	2,000,000 (งบ อบจ.)					จำนวนของถนนที่เป็น เส้นทางหลัก เชื่อมระหว่าง ตำบล อำเภอ หรือจังหวัด ได้รับการก่อสร้าง/ปรับปรุง	-ประชาชนได้รับความ สะดวกรวดเร็วในการใช้ เส้นทางคมนาคมและมี ความเป็นระเบียบเรียบร้อย	สำนัก การช่าง
956	ซ่อมปรับปรุงถนนหินคลุกเชื่อมระหว่างตำบล สายทางบ้านกันตรอง ม.1 ต.โนนปูน -บ้านธาตุกันเฒ่า ม.6 ต.กฤษณา อ.อุทุมม์ จ.ศรีสะเกษ	- เพื่อให้ประชาชนทั่วไป สัญจรไปมาได้สะดวกรวดเร็ว - เพื่อความเป็นระเบียบ เรียบร้อยของบ้านเมือง	กว้าง 4 ม. ยาว 4,000 ม.	500,000 (งบ อบจ.)			1,800,000 (งบ อบจ.)		จำนวนของถนนที่เป็น เส้นทางหลัก เชื่อมระหว่าง ตำบล อำเภอ หรือจังหวัด ได้รับการก่อสร้าง/ปรับปรุง	-ประชาชนได้รับความ สะดวกรวดเร็วในการใช้ เส้นทางคมนาคมและมี ความเป็นระเบียบเรียบร้อย	สำนัก การช่าง
957	ซ่อมปรับปรุงถนนหินคลุกเชื่อมระหว่างตำบล สายบ้านหนองหิน ม.4 ต.ดินแดง - บ้านหนองพัง ม.4 ต.ปราสาทเขย อ.ไพรบึง จ.ศรีสะเกษ	- เพื่อให้ประชาชนทั่วไป สัญจรไปมาได้สะดวกรวดเร็ว - เพื่อความเป็นระเบียบ เรียบร้อยของบ้านเมือง	กว้าง 4 ม. ยาว 1,174 ม. (งบ อบจ.)	500,000 (งบ อบจ.)					จำนวนของถนนที่เป็น เส้นทางหลัก เชื่อมระหว่าง ตำบล อำเภอ หรือจังหวัด ได้รับการก่อสร้าง/ปรับปรุง	-ประชาชนได้รับความ สะดวกรวดเร็วในการใช้ เส้นทางคมนาคมและมี ความเป็นระเบียบเรียบร้อย	สำนัก การช่าง

## รายละเอียดโครงการพัฒนา

แผนพัฒนาท้องถิ่น (พ.ศ.2561 - 2565)

องค์กรบริหารส่วนจังหวัดศรีสะเกษ

- ก. ยุทธศาสตร์จังหวัดที่ 1 พัฒนาโครงสร้างพื้นฐานและการยกระดับคุณภาพชีวิต และยุทธศาสตร์การยกระดับคุณภาพชีวิตในเขตจังหวัดที่ 1 การพัฒนาโครงสร้างพื้นฐาน ทรัพยากรธรรมชาติและสิ่งแวดล้อม
- ข. ยุทธศาสตร์การพัฒนาระบบโครงสร้างพื้นฐานของจังหวัดที่ 1 การพัฒนาโครงสร้างพื้นฐาน ทรัพยากรธรรมชาติและสิ่งแวดล้อม

## 2 ยุทธศาสตร์ที่ 2 การพัฒนาทรัพยากรธรรมชาติและสิ่งแวดล้อม

## 2.1 ด้านบริการชุมชนและสังคม แผนงานเกษตรและชุมชน

ที่	โครงการ	วัตถุประสงค์	เป้าหมาย (ผลผลิตของ โครงการ)	งบประมาณและที่ผ่านมา					ตัวชี้วัด (KPI)	ผลที่คาดว่าจะได้รับ	หน่วยงาน รับผิดชอบ หลัก
				2561 (บาท)	2562 (บาท)	2563 (บาท)	2564 (บาท)	2565 (บาท)			
958	<b>อำเภอไพรบึง</b> ซ่อมปรับปรุงถนนหินคลุกเชื่อมระหว่างตำบล สายทางบ้านกระแฉก ม.12 ต.ไพรบึง อ.ไพรบึง - เขต อ.ศรีรัตนะ จ.ศรีสะเกษ	- เพื่อให้ประชาชนทั่วไป สัญจรไปมาได้สะดวกรวดเร็ว - เพื่อความเป็นระเบียบ เรียบร้อยของบ้านเมือง	กว้าง 4 ม. ยาว 3,000 ม.	1,700,000 (งบ อบจ.)				จำนวนของถนนที่เป็น เส้นทางหลัก เชื่อมระหว่าง ตำบล อำเภอ หรือจังหวัด ได้รับการก่อสร้าง/ปรับปรุง	- ประชาชนได้รับความ สะดวกรวดเร็วในการใช้ เส้นทางคมนาคมและมี ความเป็นระเบียบเรียบร้อย	สำนัก การช่าง	
959	ซ่อมปรับปรุงถนนหินคลุกเชื่อมระหว่างตำบล สายทางบ้านสะเดาน้อย ม.3 ต.ลำโรงพัน อ.ไพรบึง - เขต ต.โพธิ์กระสังข์ อ.ขุนหาญ จ.ศรีสะเกษ	- เพื่อให้ประชาชนทั่วไป สัญจรไปมาได้สะดวกรวดเร็ว - เพื่อความเป็นระเบียบ เรียบร้อยของบ้านเมือง	กว้าง 4 ม. ยาว 3,800 ม.	500,000 (งบ อบจ.)	1,800,000 (งบ อบจ.)			จำนวนของถนนที่เป็น เส้นทางหลัก เชื่อมระหว่าง ตำบล อำเภอ หรือจังหวัด ได้รับการก่อสร้าง/ปรับปรุง	- ประชาชนได้รับความ สะดวกรวดเร็วในการใช้ เส้นทางคมนาคมและมี ความเป็นระเบียบเรียบร้อย	สำนัก การช่าง	
960	ซ่อมปรับปรุงถนนหินคลุกเชื่อมระหว่างตำบล สายบ้านตัว ม.6 ต.ไพรบึง อ.ไพรบึง - ห้วยทา เขต อ.ศรีรัตนะ จ.ศรีสะเกษ	- เพื่อให้ประชาชนทั่วไป สัญจรไปมาได้สะดวกรวดเร็ว - เพื่อความเป็นระเบียบ เรียบร้อยของบ้านเมือง	กว้าง 4 ม. ยาว 3,000 ม.	1,700,000 (งบ อบจ.)				จำนวนของถนนที่เป็น เส้นทางหลัก เชื่อมระหว่าง ตำบล อำเภอ หรือจังหวัด ได้รับการก่อสร้าง/ปรับปรุง	- ประชาชนได้รับความ สะดวกรวดเร็วในการใช้ เส้นทางคมนาคมและมี ความเป็นระเบียบเรียบร้อย	สำนัก การช่าง	
961	ก่อสร้างถนน คสล.เชื่อมระหว่างตำบล สายบ้านหนองสำราญ ม.10 - บ้านหนอง ระเี่ยง ม.2 ต.โนนปูน อ.ไพรบึง - เขต ต.หนองคำ อ.พยุห์ จ.ศรีสะเกษ	- เพื่อให้ประชาชนทั่วไป สัญจรไปมาได้สะดวกรวดเร็ว - เพื่อความเป็นระเบียบ เรียบร้อยของบ้านเมือง	กว้าง 4 ม. ยาว 1,500 ม. หนา 0.15 ม.	2,000,000 (งบ อบจ.)	2,000,000 (งบ อบจ.)			จำนวนของถนนที่เป็น เส้นทางหลัก เชื่อมระหว่าง ตำบล อำเภอ หรือจังหวัด ได้รับการก่อสร้าง/ปรับปรุง	- ประชาชนได้รับความ สะดวกรวดเร็วในการใช้ เส้นทางคมนาคมและมี ความเป็นระเบียบเรียบร้อย	สำนัก การช่าง	



รายละเอียดโครงการพัฒนา

แผนพัฒนาท้องถิ่น (พ.ศ.2561 - 2565)

องค์การบริหารส่วนจังหวัดศรีสะเกษ

ก. ยุทธศาสตร์จังหวัดที่ 1 พัฒนาโครงสร้างพื้นฐานและการยกระดับคุณภาพชีวิต การค้า และการท่องเที่ยวให้มีความเจริญและแข่งขันได้

ข. ยุทธศาสตร์การพัฒนาขององค์กรปกครองส่วนท้องถิ่นในเขตจังหวัดที่ 1 การพัฒนาโครงสร้างพื้นฐาน ทรัพยากรธรรมชาติและสิ่งแวดล้อม

2 ยุทธศาสตร์ที่ 2 การพัฒนาทรัพยากรธรรมชาติและสิ่งแวดล้อม

2.1 ด้านบริการชุมชนและสังคม แผนงานเกษตรและชุมชน

ที่	โครงการ	วัตถุประสงค์	เป้าหมาย (ผลผลิตของโครงการ)	งบประมาณและที่ผ่านมา					ตัวชี้วัด (KPI)	ผลที่คาดว่าจะได้รับ	หน่วยงานรับผิดชอบหลัก
				2561 (บาท)	2562 (บาท)	2563 (บาท)	2564 (บาท)	2565 (บาท)			
962	อำเภอไพรบึง ก่อสร้างถนน คลส.เชื่อมระหว่างตำบล สายบ้านไทร ม.8 - บ้านตาตุม ม.17 ต.สำโรงพัฒนา อ.ไพรบึง - เขต ต.สะเตาใหญ่ อ.อุษีร์ จ.ศรีสะเกษ	- เพื่อให้ประชาชนทั่วไป สัญจรไปมาได้สะดวกรวดเร็ว - เพื่อความเป็นระเบียบ เรียบร้อยของบ้านเมือง	กว้าง 4 ม. ยาว 750 ม. หนา 0.15 ม.	2,000,000 (งบ อบจ.)					จำนวนของถนนที่เป็น เส้นทางหลัก เชื่อมระหว่าง ตำบล อำเภอ หรือจังหวัด ได้รับการก่อสร้าง/ปรับปรุง	- ประชาชนได้รับความ สะดวกรวดเร็วในการใช้ เส้นทางคมนาคมและมี ความเป็นระเบียบเรียบร้อย	สำนัก การช่าง
963	ซ่อมปรับปรุงถนนหินคลุกเชื่อมระหว่าง ตำบล สายทางบ้านหนองอีโท ม.4 ต.สุขสวัสดิ์ อ.ไพรบึง - เขต ต.พรหมสวัสดิ์ อ.พยุห์ จ.ศรีสะเกษ	- เพื่อให้ประชาชนทั่วไป สัญจรไปมาได้สะดวกรวดเร็ว - เพื่อความเป็นระเบียบ เรียบร้อยของบ้านเมือง	กว้าง 4 ม. ยาว 3,800 ม.	500,000 (งบ อบจ.)					จำนวนของถนนที่เป็น เส้นทางหลัก เชื่อมระหว่าง ตำบล อำเภอ หรือจังหวัด ได้รับการก่อสร้าง/ปรับปรุง	- ประชาชนได้รับความ สะดวกรวดเร็วในการใช้ เส้นทางคมนาคมและมี ความเป็นระเบียบเรียบร้อย	สำนัก การช่าง
964	ก่อสร้างเสริมดินขยไฮลท์ทาง สายทางบ้านตริยะ ม.5 ต.ปราสาทเยอ - ทางหลวงหมายเลข 2111 (พยุห์-ขุนหาญ) อ.ไพรบึง จ.ศรีสะเกษ	- เพื่อให้ประชาชนทั่วไป สัญจรไปมาได้สะดวกรวดเร็ว - เพื่อความเป็นระเบียบ เรียบร้อยของบ้านเมือง	กว้าง 5 ม. ยาว 800 ม.	500,000 (งบ อบจ.)					จำนวนของถนนที่เป็น เส้นทางหลัก เชื่อมระหว่าง ตำบล อำเภอ หรือจังหวัด ได้รับการก่อสร้าง/ปรับปรุง	- ประชาชนได้รับความ สะดวกรวดเร็วในการใช้ เส้นทางคมนาคมและมี ความเป็นระเบียบเรียบร้อย	สำนัก การช่าง
965	ซ่อมปรับปรุงถนนหินคลุกเชื่อมระหว่างตำบล สายทางบ้านพะวงะ ม.8 - บ้านสลักไค้ ม.6 ต.สุขสวัสดิ์ อ.ไพรบึง จ.ศรีสะเกษ	- เพื่อให้ประชาชนทั่วไป สัญจรไปมาได้สะดวกรวดเร็ว - เพื่อความเป็นระเบียบ เรียบร้อยของบ้านเมือง	กว้าง 5 ม. ยาว 3,160 ม.				1,500,000 (งบ อบจ.)		จำนวนของถนนที่เป็น เส้นทางหลัก เชื่อมระหว่าง ตำบล อำเภอ หรือจังหวัด ได้รับการก่อสร้าง/ปรับปรุง	- ประชาชนได้รับความ สะดวกรวดเร็วในการใช้ เส้นทางคมนาคมและมี ความเป็นระเบียบเรียบร้อย	สำนัก การช่าง

รายละเอียดโครงการพัฒนา

แผนพัฒนาท้องถิ่น (พ.ศ.2561 - 2565)

องค์การบริหารส่วนจังหวัดศรีสะเกษ

- ข. ยุทธศาสตร์จังหวัดที่ 1 พัฒนาโครงสร้างพื้นฐานและการยกระดับคุณภาพชีวิต และยุทธศาสตร์การยกระดับคุณภาพชีวิตและสิ่งแวดล้อม
- ก. ยุทธศาสตร์จังหวัดที่ 1 พัฒนาโครงสร้างพื้นฐานและการยกระดับคุณภาพชีวิต และยุทธศาสตร์การยกระดับคุณภาพชีวิตและสิ่งแวดล้อม
- ข. ยุทธศาสตร์การพัฒนาระบบโครงสร้างพื้นฐาน การค้า และการท่องเที่ยวให้มีความทันสมัยและแข่งขันได้
- ข. ยุทธศาสตร์การพัฒนาระบบโครงสร้างพื้นฐาน การค้า และการท่องเที่ยวให้มีความทันสมัยและสิ่งแวดล้อม

2 ยุทธศาสตร์ที่ 2 การพัฒนาทรัพยากรธรรมชาติและสิ่งแวดล้อม

2.1 ด้านบริการชุมชนและสังคม แผนงานเกษตรและชุมชน

ที่	โครงการ	วัตถุประสงค์	เป้าหมาย (ผลผลิตของโครงการ)	งบประมาณและที่ผ่านมา					ตัวชี้วัด (KPI)	ผลที่คาดว่าจะได้รับ	หน่วยงานรับผิดชอบหลัก
				2561 (บาท)	2562 (บาท)	2563 (บาท)	2564 (บาท)	2565 (บาท)			
966	ก่อสร้างถนนลาดยางเชื่อมระหว่างตำบลสายทางบ้านโพ้นรัตน์ ม.1 - บ้านหนองยาว ม.9 - บ้านทะเล ม.8 ต.สุขสำราญ อ.ไพรบึง จ.ศรีสะเกษ	- เพื่อให้ประชาชนทั่วไปสัญจรไปมาได้สะดวกรวดเร็ว - เพื่อความเป็นระเบียบเรียบร้อยของบ้านเมือง	กว้าง 5 ม. ยาว 4,500 ม.				2,000,000 (งบอุดหนุน)		จำนวนของถนนที่เป็นเส้นทางหลัก เชื่อมระหว่างตำบล อำเภอ หรือจังหวัด ได้รับการก่อสร้าง/ปรับปรุง	- ประชาชนได้รับความสะดวกรวดเร็วในการใช้เส้นทางคมนาคมและมีความปลอดภัยเรียบร้อย	สำนักการช่าง
967	ซ่อมปรับปรุงถนนลาดยางเชื่อมระหว่างตำบลสายทางบ้านสำโรงพัน ต.สำโรงพัน - บ้านตัว ม.6 - บ้านพยาน ม.7 ต.ไพรบึง อ.ไพรบึง จ.ศรีสะเกษ	- เพื่อให้ประชาชนทั่วไปสัญจรไปมาได้สะดวกรวดเร็ว - เพื่อความเป็นระเบียบเรียบร้อยของบ้านเมือง	กว้าง 5 ม. ยาว 2,000 ม.				2,000,000 (งบ อบจ.)		จำนวนของถนนที่เป็นเส้นทางหลัก เชื่อมระหว่างตำบล อำเภอ หรือจังหวัด ได้รับการก่อสร้าง/ปรับปรุง	- ประชาชนได้รับความสะดวกรวดเร็วในการใช้เส้นทางคมนาคมและมีความปลอดภัยเรียบร้อย	สำนักการช่าง
968	ซ่อมปรับปรุงถนนหินคลุกเชื่อมระหว่างตำบลสายทางบ้านห้วยป่าม่วง ม.8 - บ้านกันตรจ ม.1 - บ้านหนองสำราญ ม.10 ต.โนนบุญ อ.ไพรบึง จ.ศรีสะเกษ	- เพื่อให้ประชาชนทั่วไปสัญจรไปมาได้สะดวกรวดเร็ว - เพื่อความเป็นระเบียบเรียบร้อยของบ้านเมือง	กว้าง 5 ม. ยาว 6,850 ม.				2,000,000 (งบ อบจ.)		จำนวนของถนนที่เป็นเส้นทางหลัก เชื่อมระหว่างตำบล อำเภอ หรือจังหวัด ได้รับการก่อสร้าง/ปรับปรุง	- ประชาชนได้รับความสะดวกรวดเร็วในการใช้เส้นทางคมนาคมและมีความปลอดภัยเรียบร้อย	สำนักการช่าง
969	ซ่อมปรับปรุงถนนลูกรังเชื่อมระหว่างตำบลสายทางบ้านสำโรงพัน ม.1 - บ้านไพร ม.8 - บ้านตาโมกข์ ม.14 ต.สำโรงพัน อ.ไพรบึง จ.ศรีสะเกษ	- เพื่อให้ประชาชนทั่วไปสัญจรไปมาได้สะดวกรวดเร็ว - เพื่อความเป็นระเบียบเรียบร้อยของบ้านเมือง	กว้าง 6 ม. ยาว 6,400 ม.				2,000,000 (งบอุดหนุน)		จำนวนของถนนที่เป็นเส้นทางหลัก เชื่อมระหว่างตำบล อำเภอ หรือจังหวัด ได้รับการก่อสร้าง/ปรับปรุง	- ประชาชนได้รับความสะดวกรวดเร็วในการใช้เส้นทางคมนาคมและมีความปลอดภัยเรียบร้อย	สำนักการช่าง

รายละเอียดโครงการพัฒนา

แผนพัฒนาท้องถิ่น (พ.ศ.2561 - 2565)

องค์การบริหารส่วนจังหวัดศรีสะเกษ

ก. ยุทธศาสตร์จังหวัดที่ 1 พัฒนาโครงสร้างพื้นฐานและการยกระดับคุณภาพชีวิต การค้า และการท่องเที่ยวให้มีความเจริญและแข่งขันได้

ข. ยุทธศาสตร์การพัฒนาขององค์กรปกครองส่วนท้องถิ่นในเขตจังหวัดที่ 1 การพัฒนาโครงสร้างพื้นฐาน ทรัพยากรธรรมชาติและสิ่งแวดล้อม

2 ยุทธศาสตร์ที่ 2 การพัฒนาทรัพยากรธรรมชาติและสิ่งแวดล้อม

2.1 ด้านบริการชุมชนและสังคม แผนงานเกษตรและชุมชน

ที่	โครงการ	วัตถุประสงค์	เป้าหมาย (ผลผลิตของโครงการ)	งบประมาณและที่ผ่านมา					ตัวชี้วัด (KPI)	ผลที่คาดว่าจะได้รับ	หน่วยงานรับผิดชอบหลัก
				2561 (บาท)	2562 (บาท)	2563 (บาท)	2564 (บาท)	2565 (บาท)			
970	ซ่อมปรับปรุงถนนหินคลุกเชื่อมระหว่างตำบล สายบ้านคูสีแฉะ ม.7 ต.ปราสาท - บ้านพะวงะ ม.8 - บ้านหนองยาว ม.9 ต.สุศรีสวัสดิ์ อ.ไพรบึง จ.ศรีสะเกษ	- เพื่อให้ประชาชนทั่วไป สัญจรไปมาได้สะดวกรวดเร็ว - เพื่อความเป็นระเบียบ เรียบร้อยของบ้านเมือง	กว้าง 5 ม. ยาว 3,500 ม.				1,500,000 (งบ อบจ.)		จำนวนของถนนที่เป็น เส้นทางหลัก เชื่อมระหว่าง ตำบล อำเภอ หรือจังหวัด ได้รับการก่อสร้าง/ปรับปรุง	- ประชาชนได้รับความ สะดวกรวดเร็วในการใช้ เส้นทางคมนาคมและมี ความเป็นระเบียบเรียบร้อย	สำนัก การช่าง
971	ซ่อมปรับปรุงถนนหินคลุกเชื่อมระหว่างตำบล สายทางบ้านตอตองถึง ม.6 - บ้านไทรย ม.2 - บ้านสร้างใหญ่ ม.8 ต.ดินแดง อ.ไพรบึง จ.ศรีสะเกษ	- เพื่อให้ประชาชนทั่วไป สัญจรไปมาได้สะดวกรวดเร็ว - เพื่อความเป็นระเบียบ เรียบร้อยของบ้านเมือง	กว้าง 6 ม. ยาว 4,500 ม.				2,000,000 (งบอุดหนุน)		จำนวนของถนนที่เป็น เส้นทางหลัก เชื่อมระหว่าง ตำบล อำเภอ หรือจังหวัด ได้รับการก่อสร้าง/ปรับปรุง	- ประชาชนได้รับความ สะดวกรวดเร็วในการใช้ เส้นทางคมนาคมและมี ความเป็นระเบียบเรียบร้อย	สำนัก การช่าง
972	ก่อสร้างถนน คล.เชื่อมระหว่างตำบล สายทาง บ้านสนวน ม.18 - บ้านไพรบึง 3 ม.16 ต.ไพรบึง อ.ไพรบึง - เขต ต.พิงทวย อ.ศรีรัตนะ จ.ศรีสะเกษ	- เพื่อให้ประชาชนทั่วไป สัญจรไปมาได้สะดวกรวดเร็ว - เพื่อความเป็นระเบียบ เรียบร้อยของบ้านเมือง	กว้าง 5 ม. ยาว 2,010 ม.			7,000,000 (งบ อบจ.)	7,000,000 (งบ อบจ.)	7,000,000 (งบ อบจ.)	จำนวนของถนนที่เป็น เส้นทางหลัก เชื่อมระหว่าง ตำบล อำเภอ หรือจังหวัด ได้รับการก่อสร้าง/ปรับปรุง	- ประชาชนได้รับความ สะดวกรวดเร็วในการใช้ เส้นทางคมนาคมและมี ความเป็นระเบียบเรียบร้อย	สำนัก การช่าง
973	ซ่อมปรับปรุงถนนหินคลุกเชื่อมระหว่างตำบล สายทางบ้านหัวช้าง ม.5 ต.โรงพัตน์ - บ้านกอก ม.13 ต.ไพรบึง อ.ไพรบึง จ.ศรีสะเกษ	- เพื่อให้ประชาชนทั่วไป สัญจรไปมาได้สะดวกรวดเร็ว - เพื่อความเป็นระเบียบ เรียบร้อยของบ้านเมือง	กว้าง 5 ม. ยาว 4,000 ม.				2,000,000 (งบ อบจ.)		จำนวนของถนนที่เป็น เส้นทางหลัก เชื่อมระหว่าง ตำบล อำเภอ หรือจังหวัด ได้รับการก่อสร้าง/ปรับปรุง	- ประชาชนได้รับความ สะดวกรวดเร็วในการใช้ เส้นทางคมนาคมและมี ความเป็นระเบียบเรียบร้อย	สำนัก การช่าง

แบบ ผ.02

## รายละเอียดโครงการพัฒนา

แผนพัฒนาท้องถิ่น (พ.ศ.2561 - 2565)

องค์การบริหารส่วนจังหวัดศรีสะเกษ

ก. ยุทธศาสตร์จังหวัดที่ 1 พัฒนาโครงสร้างพื้นฐานและการยกระดับคุณภาพชีวิตและสิ่งแวดล้อม

ข. ยุทธศาสตร์การพัฒนาระบบโครงสร้างพื้นฐานในเขตจังหวัดที่ 1 การพัฒนาโครงสร้างพื้นฐาน ทรัพยากรธรรมชาติและสิ่งแวดล้อม

2 ยุทธศาสตร์ที่ 2 การพัฒนาทรัพยากรธรรมชาติและสิ่งแวดล้อม

2.1 ด้านบริการชุมชนและสังคม แผนงานเกษตรและชุมชน

ที่	โครงการ	วัตถุประสงค์	เป้าหมาย (ผลผลิตของ โครงการ)	งบประมาณและที่ผ่านมา					ตัวชี้วัด (KPI)	ผลที่คาดว่าจะได้รับ	หน่วยงาน รับผิดชอบ หลัก
				2561 (บาท)	2562 (บาท)	2563 (บาท)	2564 (บาท)	2565 (บาท)			
974	ซ่อมปรับปรุงถนนหินคลุกเชื่อมระหว่างตำบล สายทางบ้านไพรบึง ม.8.15.16 - บ้านผือ ม.9 ต.ไพรบึง - เขต ต.พิงพวย อ.ไพรบึง จ.ศรีสะเกษ	- เพื่อให้ประชาชนทั่วไป สัญจรไปมาได้สะดวกรวดเร็ว - เพื่อความเป็นระเบียบ เรียบร้อยของบ้านเมือง	กว้าง 5 ม. ยาว 487 ม.			500,000 (งบ อบจ.)			จำนวนของถนนที่เป็น เส้นทางหลัก เชื่อมระหว่าง ตำบล อำเภอ หรือจังหวัด ได้รับการก่อสร้าง/ปรับปรุง	- ประชาชนได้รับความ สะดวกรวดเร็วในการใช้ เส้นทางคมนาคมและมี ความเป็นระเบียบเรียบร้อย	สำนัก การช่าง
975	ซ่อมปรับปรุงถนนหินคลุกเชื่อมระหว่างตำบล สายทางบ้านดินแดง ม.5 ต.ดินแดง - บ้านประออง ม.3 ต.ปราสาทเยอ อ.ไพรบึง จ.ศรีสะเกษ	- เพื่อให้ประชาชนทั่วไป สัญจรไปมาได้สะดวกรวดเร็ว - เพื่อความเป็นระเบียบ เรียบร้อยของบ้านเมือง	กว้าง 6 ม. ยาว 5,000 ม.			1,000,000 (งบ อบจ.)			จำนวนของถนนที่เป็น เส้นทางหลัก เชื่อมระหว่าง ตำบล อำเภอ หรือจังหวัด ได้รับการก่อสร้าง/ปรับปรุง	- ประชาชนได้รับความ สะดวกรวดเร็วในการใช้ เส้นทางคมนาคมและมี ความเป็นระเบียบเรียบร้อย	สำนัก การช่าง
976	ซ่อมปรับปรุงถนนลูกรังเชื่อมระหว่างตำบล สายทางบ้านตอสูง ม.6 ต.ดินแดง - บ้านตรวด ม.10 ต.ไพรบึง อ.ไพรบึง จ.ศรีสะเกษ	- เพื่อให้ประชาชนทั่วไป สัญจรไปมาได้สะดวกรวดเร็ว - เพื่อความเป็นระเบียบ เรียบร้อยของบ้านเมือง	กว้าง 6 ม. ยาว 3,300 ม.			1,500,000 (งบ อบจ.)			จำนวนของถนนที่เป็น เส้นทางหลัก เชื่อมระหว่าง ตำบล อำเภอ หรือจังหวัด ได้รับการก่อสร้าง/ปรับปรุง	- ประชาชนได้รับความ สะดวกรวดเร็วในการใช้ เส้นทางคมนาคมและมี ความเป็นระเบียบเรียบร้อย	สำนัก การช่าง
977	ซ่อมปรับปรุงถนนลูกรังเชื่อมระหว่างตำบล สายทางบ้านโพนลัด ม.1 - บ้านเขา ม.2 ต.สุขสำราญ อ.ไพรบึง จ.ศรีสะเกษ	- เพื่อให้ประชาชนทั่วไป สัญจรไปมาได้สะดวกรวดเร็ว - เพื่อความเป็นระเบียบ เรียบร้อยของบ้านเมือง	กว้าง 5 ม. ยาว 2,900 ม.			1,500,000 (งบ อบจ.)			จำนวนของถนนที่เป็น เส้นทางหลัก เชื่อมระหว่าง ตำบล อำเภอ หรือจังหวัด ได้รับการก่อสร้าง/ปรับปรุง	- ประชาชนได้รับความ สะดวกรวดเร็วในการใช้ เส้นทางคมนาคมและมี ความเป็นระเบียบเรียบร้อย	สำนัก การช่าง

## รายละเอียดโครงการพัฒนา

แผนพัฒนาท้องถิ่น (พ.ศ.2561 - 2565)

องค์การบริหารส่วนจังหวัดศรีสะเกษ

- ก. ยุทธศาสตร์จังหวัดที่ 1 พัฒนาโครงสร้างพื้นฐานและการยกระดับคุณภาพชีวิต และการศึกษา การค้า และการท่องเที่ยวให้มีความเจริญและแข่งขันได้
- ข. ยุทธศาสตร์การพัฒนาขององค์กรปกครองส่วนท้องถิ่นในเขตจังหวัดที่ 1 การพัฒนาโครงสร้างพื้นฐาน ทรัพยากรธรรมชาติและสิ่งแวดล้อม

## 2 ยุทธศาสตร์ที่ 2 การพัฒนาทรัพยากรธรรมชาติและสิ่งแวดล้อม

## 2.1 ด้านบริการชุมชนและสังคม แผนงานเกษตรและชุมชน

ที่	โครงการ	วัตถุประสงค์	เป้าหมาย (ผลผลิตของ โครงการ)	งบประมาณและที่ผ่านมา					ตัวชี้วัด (KPI)	ผลที่คาดว่าจะได้รับ	หน่วยงาน รับผิดชอบ หลัก
				2561 (บาท)	2562 (บาท)	2563 (บาท)	2564 (บาท)	2565 (บาท)			
978	<b>อำนวยการ</b> ซ่อมปรับปรุงถนนหินคลุกเชื่อมระหว่างตำบล สายทางบ้านตาเจา ม.3.9 - บ้านแดง ม.5 - บ้านหนองสำราญ ม.10 ต.โนนปูน อ.ไพรบึง จ.ศรีสะเกษ	- เพื่อให้ประชาชนทั่วไป สัญจรไปมาได้สะดวกรวดเร็ว - เพื่อความเป็นระเบียบ เรียบร้อยของบ้านเมือง	กว้าง 5 ม. ยาว 8,000 ม.				2,000,000 (งบอุดหนุน)	1,000,000 (งบ อบจ.)	จำนวนของถนนที่เป็น เส้นทางหลัก เชื่อมระหว่าง ตำบล อำเภอ หรือจังหวัด ได้รับการก่อสร้าง/ปรับปรุง	- ประชาชนได้รับความ สะดวกรวดเร็วในการใช้ เส้นทางคมนาคมและมี ความเป็นระเบียบเรียบร้อย	สำนัก การช่าง
979	ซ่อมสร้างถนนลาดยางผิวทาง Asphaltic Concrete (ปูบน Tack Coat) สายทางบ้านโนน ปลัด ม.1 ต.สุขสวัสดิ์ - บ้านหนองอิโท ม.4 ต.สุขสวัสดิ์ - ทางหลวงชนบทหมายเลข 3015 ต.โนนปูน อ.ไพรบึง จ.ศรีสะเกษ พิกัดเริ่มต้น 14.850206 N 104.366418 E พิกัด สิ้นสุด 14.865569 N 104.333822 E	- เพื่อให้ประชาชนทั่วไป สัญจรไปมาได้สะดวกรวดเร็ว - เพื่อความเป็นระเบียบ เรียบร้อยของบ้านเมือง	กว้าง 5 ม. ยาว 255 ม. หนา 0.05 ม.			500,000 (งบ อบจ.)		จำนวนของถนนที่เป็น เส้นทางหลักเชื่อมระหว่าง ตำบล อำเภอ หรือจังหวัด ได้รับการก่อสร้าง/ปรับปรุง	- ประชาชนได้รับความ สะดวกรวดเร็วในการใช้ เส้นทางคมนาคมและมี ความเป็นระเบียบเรียบร้อย	สำนัก การช่าง	
980	ซ่อมสร้างถนนลาดยางผิวทาง Para Asphaltic Concrete (ปูบน Tack Coat) สายทางบ้านแดง ม.5 ต.โนนปูน อ.ไพรบึง - เขต ต.เกษณา อ.อุษันธุ์ จ.ศรีสะเกษ	- เพื่อให้ประชาชนทั่วไป สัญจรไปมาได้สะดวกรวดเร็ว - เพื่อความเป็นระเบียบ เรียบร้อยของบ้านเมือง	กว้าง 5 ม. ยาว 2,300 ม. หนา 0.05 ม.			2,700,000 (งบอุดหนุน)	2,700,000 (งบอุดหนุน)	2,700,000 (งบอุดหนุน)	จำนวนของถนนที่เป็น เส้นทางหลักเชื่อมระหว่าง ตำบล อำเภอ หรือจังหวัด ได้รับการก่อสร้าง/ปรับปรุง	- ประชาชนได้รับความ สะดวกรวดเร็วในการใช้ เส้นทางคมนาคมและมี ความเป็นระเบียบเรียบร้อย	สำนัก การช่าง

รายละเอียดโครงการพัฒนา

แผนพัฒนาท้องถิ่น (พ.ศ.2561 - 2565)

องค์การบริหารส่วนจังหวัดศรีสะเกษ

ก. ยุทธศาสตร์จังหวัดที่ 1 พัฒนาโครงสร้างพื้นฐานและการยกระดับสินค้าการเกษตร การค้า และการท่องเที่ยวให้มีความสมบูรณ์และแข่งขันได้

ข. ยุทธศาสตร์การพัฒนาขององค์กรปกครองส่วนท้องถิ่นในเขตจังหวัดที่ 1 การพัฒนาโครงสร้างพื้นฐาน ทรัพยากรธรรมชาติและสิ่งแวดล้อม

2 ยุทธศาสตร์ที่ 2 การพัฒนาทรัพยากรธรรมชาติและสิ่งแวดล้อม

2.1 ด้านบริการชุมชนและสังคม แผนงานคณะและชุมชน

ที่	โครงการ	วัตถุประสงค์	เป้าหมาย (ผลผลิตของโครงการ)	งบประมาณและที่ผ่านมา					ตัวชี้วัด (KPI)	ผลที่คาดว่าจะได้รับ	หน่วยงานรับผิดชอบหลัก
				2561 (บาท)	2562 (บาท)	2563 (บาท)	2564 (บาท)	2565 (บาท)			
981	ซ่อมสร้างถนนลาดยางผิวทาง Asphaltic Concrete (ปูน Tack Coat) สายทางบ้านไทร ม.8 ต.ลำโรงพัฒนา-ทางหลวงแผ่นดินหมายเลข24 (เขตชัย - เดชอุดม) อ.ไพรบึง จ.ศรีสะเกษ พิกัดเริ่มต้น 14.682398 N 104.318133 E พิกัดสิ้นสุด 14.676289 N 104.317778 E	- เพื่อให้ประชาชนทั่วไปสัญจรไปมาได้สะดวกรวดเร็ว - เพื่อความเป็นระเบียบเรียบร้อยของบ้านเมือง	กว้าง 5 ม. ยาว 255 ม. หนา 0.05 ม.			500,000 (งบ อบจ.)			จำนวนของถนนที่เป็นเส้นทางหลักเชื่อมระหว่างตำบล อำเภอ หรือจังหวัด ได้รับการก่อสร้าง/ปรับปรุง	- ประชาชนได้รับความสะดวกรวดเร็วในการใช้เส้นทางคมนาคมและมีความเป็นระเบียบเรียบร้อย	สำนักการช่าง
982	ซ่อมสร้างถนนลาดยางผิวทาง Para Asphaltic Concrete (ปูน Tack Coat) สายทางบ้านลำโรงพัฒนา ม.1 ต.ลำโรงพัฒนา - บ้านพราน ม.7 ต.ไพรบึง อ.ไพรบึง จ.ศรีสะเกษ พิกัดเริ่มต้น 14.716068 N 104.353993 E พิกัดสิ้นสุด 14.713550 N 104.379650 E	- เพื่อให้ประชาชนทั่วไปสัญจรไปมาได้สะดวกรวดเร็ว - เพื่อความเป็นระเบียบเรียบร้อยของบ้านเมือง	กว้าง 5 ม. ยาว 2,200 ม. หนา 0.05 ม.			2,500,000 (งบอุดหนุน)	2,500,000 (งบอุดหนุน)	2,500,000 (งบอุดหนุน)	จำนวนของถนนที่เป็นเส้นทางหลักเชื่อมระหว่างตำบล อำเภอ หรือจังหวัด ได้รับการก่อสร้าง/ปรับปรุง	- ประชาชนได้รับความสะดวกรวดเร็วในการใช้เส้นทางคมนาคมและมีความเป็นระเบียบเรียบร้อย	สำนักการช่าง

รายละเอียดโครงการพัฒนา

แผนพัฒนาท้องถิ่น (พ.ศ.2561 - 2565)

องค์การบริหารส่วนจังหวัดศรีสะเกษ

ก. ยุทธศาสตร์จังหวัดที่ 1 พัฒนาโครงสร้างพื้นฐานและการยกระดับคุณภาพชีวิต การค้า และการท่องเที่ยวที่ได้มาตรฐานและแข่งขันได้

ข. ยุทธศาสตร์การพัฒนาขององค์กรปกครองส่วนท้องถิ่นในเขตจังหวัดที่ 1 การพัฒนาโครงสร้างพื้นฐาน ทรัพยากรธรรมชาติและสิ่งแวดล้อม

2 ยุทธศาสตร์ที่ 2 การพัฒนาทรัพยากรธรรมชาติและสิ่งแวดล้อม

2.1 ด้านบริการชุมชนและสังคม แผนงานคณะและชุมชน

ที่	โครงการ	วัตถุประสงค์	เป้าหมาย (ผลผลิตของโครงการ)	งบประมาณและที่ผ่านมา					ตัวชี้วัด (KPI)	ผลที่คาดว่าจะได้รับ	หน่วยงานรับผิดชอบหลัก
				2561 (บาท)	2562 (บาท)	2563 (บาท)	2564 (บาท)	2565 (บาท)			
983	ซ่อมสร้างถนนลาดยางผิวทาง Para Asphaltic Concrete (โดยวิธี Pavement In - Place Recycling) สายทางบ้านคอก ม.1 ต.ไพรบึง - บ้านดินแดง ม.5 ต.ดินแดง อ.ไพรบึง จ.ศรีสะเกษ พิกัดเริ่มต้น 14.778846 N 104.329847 E พิกัดสิ้นสุด 14.793484 N 104.322012 E	<ul style="list-style-type: none"> <li>- เพื่อให้ประชาชนทั่วไปสัญจรไปมาได้สะดวกรวดเร็ว</li> <li>- เพื่อความเป็นระเบียบเรียบร้อยของบ้านเมือง</li> </ul>	<p>กว้าง 6 ม. ยาว 1,700 ม. ไหล่ทาง 1 ม. หนา 0.05 ม.</p>		2,200,000 (งบอุดหนุน)	2,200,000 (งบอุดหนุน)	2,200,000 (งบอุดหนุน)	2,200,000 (งบอุดหนุน)	จำนวนของถนนที่เป็นเส้นทางการเชื่อมระหว่างตำบล อำเภอ หรือจังหวัด ได้รับการก่อสร้าง/ปรับปรุง	- ประชาชนได้รับความสะดวกรวดเร็วในการใช้เส้นทางคมนาคมและมีความเป็นระเบียบเรียบร้อย	สำนักการช่าง
984	ก่อสร้างผิวทาง Asphaltic Concrete สายทาง บ้านหนองอารี ม.1 ต.ดินแดง อ.ไพรบึง - บ้านคัง ม.7 ต.งะก อ.อุทุมร์ จ.ศรีสะเกษ พิกัดเริ่มต้น 14.793642 N 104.267286 E พิกัดสิ้นสุด 14.817403 N 104.284330 E	<ul style="list-style-type: none"> <li>- เพื่อให้ประชาชนทั่วไปสัญจรไปมาได้สะดวกรวดเร็ว</li> <li>- เพื่อความเป็นระเบียบเรียบร้อยของบ้านเมือง</li> </ul>	<p>กว้าง 6 ม. ยาว 3,100 ม. หนา 0.05 ม.</p>		5,000,000 (งบอุดหนุน)	5,000,000 (งบอุดหนุน)	5,000,000 (งบอุดหนุน)	5,000,000 (งบอุดหนุน)	จำนวนของถนนที่เป็นเส้นทางการเชื่อมระหว่างตำบล อำเภอ หรือจังหวัด ได้รับการก่อสร้าง/ปรับปรุง	- ประชาชนได้รับความสะดวกรวดเร็วในการใช้เส้นทางคมนาคมและมีความเป็นระเบียบเรียบร้อย	สำนักการช่าง
985	ก่อสร้างถนน คสล.เชื่อมระหว่างตำบล สายทาง บ้านหนองพัง ม.4 ต.ปราสาททยอ - บ้านตราด ม.10 ต.ไพรบึง อ.ไพรบึง จ.ศรีสะเกษ พิกัดเริ่มต้น 14.786894 N 104.348425 E พิกัดสิ้นสุด 14.794355 N 104.34563 E	<ul style="list-style-type: none"> <li>- เพื่อให้ประชาชนทั่วไปสัญจรไปมาได้สะดวกรวดเร็ว</li> <li>- เพื่อความเป็นระเบียบเรียบร้อยของบ้านเมือง</li> </ul>	<p>กว้าง 4 ม. ยาว 188 ม. ไหล่ทางข้างละ 0.20 ม. หนา 0.15 ม.</p>		500,000 (งบ อบจ.)				จำนวนของถนนที่เป็นเส้นทางการเชื่อมระหว่างตำบล อำเภอ หรือจังหวัด ได้รับการก่อสร้าง/ปรับปรุง	- ประชาชนได้รับความสะดวกรวดเร็วในการใช้เส้นทางคมนาคมและมีความเป็นระเบียบเรียบร้อย	สำนักการช่าง

รายละเอียดโครงการพัฒนา

แผนพัฒนาท้องถิ่น (พ.ศ.2561 - 2565)

องค์การบริหารส่วนจังหวัดศรีสะเกษ

ก. ยุทธศาสตร์จังหวัดที่ 1 พัฒนาโครงสร้างพื้นฐานและการยกระดับสินค้าการเกษตร การค้า และการท่องเที่ยวให้มีความทันสมัยและแข่งขันได้

ข. ยุทธศาสตร์การพัฒนาขององค์กรปกครองส่วนท้องถิ่นในเขตจังหวัดที่ 1 การพัฒนาโครงสร้างพื้นฐาน ทรัพยากรธรรมชาติและสิ่งแวดล้อม

2 ยุทธศาสตร์ที่ 2 การพัฒนาทรัพยากรธรรมชาติและสิ่งแวดล้อม

2.1 ด้านบริการชุมชนและสังคม แผนงานเกษตรและชุมชน

ที่	โครงการ	วัตถุประสงค์	เป้าหมาย (ผลผลิตของโครงการ)	งบประมาณและที่ผ่านมา					ตัวชี้วัด (KPI)	ผลที่คาดว่าจะได้รับ	หน่วยงานรับผิดชอบหลัก
				2561 (บาท)	2562 (บาท)	2563 (บาท)	2564 (บาท)	2565 (บาท)			
986	ก่อสร้างถนน คลส.เชื่อมระหว่างตำบล สายทาง บ้านดินแดง ม.5 ต.ดินแดง - บ้านหนองพัง ม.4 ต.ปราสาททยอ อ.ไพร่ปึง จ.ศรีสะเกษ พิกัดเริ่มต้น 14.805932 N 104.317921 E พิกัดสิ้นสุด 14.798811 N 104.336019 E	- เพื่อให้ประชาชนทั่วไปสัญจรไปมาได้สะดวกรวดเร็ว - เพื่อความเป็นระเบียบเรียบร้อยของบ้านเมือง	กว้าง 4 ม. ยาว 2,500 ม. ไหล่ทาง 0.20 ม. หนา 0.15 ม.			2,000,000 (งบอุดหนุน)	2,000,000 (งบอุดหนุน)	2,000,000 (งบอุดหนุน)	จำนวนของถนนที่เป็นเส้นทางการหลักเชื่อมระหว่างตำบล อำเภอ หรือจังหวัด ได้รับการก่อสร้าง/ปรับปรุง	- ประชาชนได้รับความสะดวกรวดเร็วในการใช้เส้นทางคมนาคมและมีความเป็นระเบียบเรียบร้อย	สำนักการช่าง
987	ก่อสร้างถนน คลส.เชื่อมระหว่างตำบล สายทาง บ้านคอก ม.1 ต.ไพร่ปึง อ.ไพร่ปึง - เขต ต.ลมศักดิ์ อ.อุทุมม์ จ.ศรีสะเกษ พิกัดเริ่มต้น 14.751375 N 104.331813 E พิกัดสิ้นสุด 14.749247 N 104.30692 E	- เพื่อให้ประชาชนทั่วไปสัญจรไปมาได้สะดวกรวดเร็ว - เพื่อความเป็นระเบียบเรียบร้อยของบ้านเมือง	กว้าง 4 ม. ยาว 2,500 ม. ไหล่ทาง 0.20 ม. หนา 0.15 ม.			2,000,000 (งบอุดหนุน)	2,000,000 (งบอุดหนุน)	2,000,000 (งบอุดหนุน)	จำนวนของถนนที่เป็นเส้นทางการหลักเชื่อมระหว่างตำบล อำเภอ หรือจังหวัด ได้รับการก่อสร้าง/ปรับปรุง	- ประชาชนได้รับความสะดวกรวดเร็วในการใช้เส้นทางคมนาคมและมีความเป็นระเบียบเรียบร้อย	สำนักการช่าง
988	ก่อสร้างถนน คลส.เชื่อมระหว่างตำบล สายทาง บ้านสะเดาน้อย ม.3 ต.ลำโรงพัน อ.ไพร่ปึง - บ้านสวนวนตะวันออก ม.3 ต.ศรีตระกุล อ.อุทุมม์ จ.ศรีสะเกษ พิกัดเริ่มต้น 14.661942 N 104.313331 E พิกัดสิ้นสุด 14.656994 N 104.309947 E	- เพื่อให้ประชาชนทั่วไปสัญจรไปมาได้สะดวกรวดเร็ว - เพื่อความเป็นระเบียบเรียบร้อยของบ้านเมือง	กว้าง 4 ม. ยาว 600 ม. ไหล่ทาง 0.20 ม. หนา 0.15 ม.			1,500,000 (งบ อบจ.)			จำนวนของถนนที่เป็นเส้นทางการหลักเชื่อมระหว่างตำบล อำเภอ หรือจังหวัด ได้รับการก่อสร้าง/ปรับปรุง	- ประชาชนได้รับความสะดวกรวดเร็วในการใช้เส้นทางคมนาคมและมีความเป็นระเบียบเรียบร้อย	สำนักการช่าง



รายละเอียดโครงการพัฒนา

แผนพัฒนาท้องถิ่น (พ.ศ.2561 - 2565)

องค์การบริหารส่วนจังหวัดศรีสะเกษ

ก. ยุทธศาสตร์จังหวัดที่ 1 พัฒนาโครงสร้างพื้นฐานและการยกระดับคุณภาพชีวิตและสิ่งแวดล้อม

ข. ยุทธศาสตร์การพัฒนาขององค์กรปกครองส่วนท้องถิ่นในเขตจังหวัดที่ 1 การพัฒนาโครงสร้างพื้นฐาน ทรัพยากรธรรมชาติและสิ่งแวดล้อม

2 ยุทธศาสตร์ที่ 2 การพัฒนาทรัพยากรธรรมชาติและสิ่งแวดล้อม

2.1 ด้านบริการชุมชนและสังคม แผนงานคณะและชุมชน

ที่	โครงการ	วัตถุประสงค์	เป้าหมาย (ผลผลิตของโครงการ)	งบประมาณและที่ผ่านมา					ตัวชี้วัด (KPI)	ผลที่คาดว่าจะได้รับ	หน่วยงานรับผิดชอบหลัก
				2561 (บาท)	2562 (บาท)	2563 (บาท)	2564 (บาท)	2565 (บาท)			
989	ก่อสร้างถนน คลส.เชื่อมระหว่างตำบล สายทาง บ้านปราสาทจน ม.10 ต.ลำโรงพัฒนา - ทางหลวงแผ่นดิน หมายเลข 24 (โชคชัย-เดชอุดม) อ.ศรีสะเกษ พิกัดเริ่มต้น 14.6671133 N 104.339823 E พิกัดสิ้นสุด 14.676443 N 104.321566 E	- เพื่อให้ประชาชนทั่วไปสัญจรไปมาได้สะดวกรวดเร็ว - เพื่อความเป็นระเบียบเรียบร้อยของบ้านเมือง	กว้าง 4 ม. ยาว 2,200 ม. ไหล่ทาง 0.20 ม. ทน 0.15 ม.			2,800,000 (งบอุดหนุน)	2,800,000 (งบอุดหนุน)	2,800,000 (งบอุดหนุน)	จำนวนของถนนที่เป็นเส้นทางการเชื่อมระหว่างตำบล อำเภอ หรือจังหวัด ได้รับการก่อสร้าง/ปรับปรุง	- ประชาชนได้รับความสะดวกรวดเร็วในการใช้เส้นทางคมนาคมและมีความเป็นระเบียบเรียบร้อย	สำนักการช่าง
990	ก่อสร้างถนน คลส.เชื่อมระหว่างตำบล สายทาง บ้านปราสาทเยอใต้ ม.2 ต.ปราสาทเยอ อ.ไพร่ปัง - บ้านตาหมา ม.3 ต.ศรีโนนงาม อ.ศรีรัตนะ จ.ศรีสะเกษ พิกัดเริ่มต้น 14.817858 N 104.378617 E พิกัดสิ้นสุด 14.80578 N 104.389117 E	- เพื่อให้ประชาชนทั่วไปสัญจรไปมาได้สะดวกรวดเร็ว - เพื่อความเป็นระเบียบเรียบร้อยของบ้านเมือง	กว้าง 5 ม. ยาว 1,800 ม. ไหล่ทาง 0.20 ม. ทน 0.15 ม.			2,800,000 (งบอุดหนุน)	2,800,000 (งบอุดหนุน)	จำนวนของถนนที่เป็นเส้นทางการเชื่อมระหว่างตำบล อำเภอ หรือจังหวัด ได้รับการก่อสร้าง/ปรับปรุง	- ประชาชนได้รับความสะดวกรวดเร็วในการใช้เส้นทางคมนาคมและมีความเป็นระเบียบเรียบร้อย	สำนักการช่าง	
991	ก่อสร้างถนน คลส.เชื่อมระหว่างตำบล สายทาง บ้านหนองสิม ม.9 ต.ดินแดง อ.ไพร่ปัง - บ้านตาสุด ม.1 ต.งะก อ.อุทุมพรพิสัย จ.ศรีสะเกษ พิกัดเริ่มต้น 14.831554 N 104.27615 E พิกัดสิ้นสุด 14.834046 N 104.261842 E	- เพื่อให้ประชาชนทั่วไปสัญจรไปมาได้สะดวกรวดเร็ว - เพื่อความเป็นระเบียบเรียบร้อยของบ้านเมือง	กว้าง 5 ม. ยาว 1,500 ม. ไหล่ทาง 0.20 ม. ทน 0.15 ม.			2,300,000 (งบอุดหนุน)	2,300,000 (งบอุดหนุน)	จำนวนของถนนที่เป็นเส้นทางการเชื่อมระหว่างตำบล อำเภอ หรือจังหวัด ได้รับการก่อสร้าง/ปรับปรุง	- ประชาชนได้รับความสะดวกรวดเร็วในการใช้เส้นทางคมนาคมและมีความเป็นระเบียบเรียบร้อย	สำนักการช่าง	

รายละเอียดโครงการพัฒนา

แผนพัฒนาท้องถิ่น (พ.ศ.2561 - 2565)

องค์การบริหารส่วนจังหวัดศรีสะเกษ

- ก. ยุทธศาสตร์จังหวัดที่ 1 พัฒนาโครงสร้างพื้นฐานและการยกระดับคุณภาพชีวิตและสิ่งแวดล้อม
- ข. ยุทธศาสตร์การพัฒนาขององค์กรปกครองส่วนท้องถิ่นในเขตจังหวัดที่ 1 การพัฒนาโครงสร้างพื้นฐาน ทรัพยากรธรรมชาติและสิ่งแวดล้อม

2 ยุทธศาสตร์ที่ 2 การพัฒนาทรัพยากรธรรมชาติและสิ่งแวดล้อม

2.1 ด้านบริการชุมชนและสังคม แผนงานคณะและชุมชน

ที่	โครงการ	วัตถุประสงค์	เป้าหมาย (ผลผลิตของโครงการ)	งบประมาณและที่ผ่านมา					ตัวชี้วัด (KPI)	ผลที่คาดว่าจะได้รับ	หน่วยงานรับผิดชอบหลัก
				2561 (บาท)	2562 (บาท)	2563 (บาท)	2564 (บาท)	2565 (บาท)			
992	ก่อสร้างถนน คสล.เชื่อมระหว่างตำบล สายทาง บ้านบุเดียม ม.7 ต.ลำโรงพัน อ.ไพรบึง - บ้านหนองกอกน้อย ม.6 ต.ลมศักดิ์ อ.อุทุมพร จ.ศรีสะเกษ พิกัดเริ่มต้น 14.73778 N 104.301851 E พิกัดสิ้นสุด 14.742334 N 104.299191 E	- เพื่อให้ประชาชนทั่วไป สัญจรไปมาได้สะดวกรวดเร็ว - เพื่อความเป็นระเบียบ เรียบร้อยของบ้านเมือง	กว้าง 5 ม. ยาว 550 ม. ไหล่ทาง 0.20 ม. ทน 0.15 ม.	1,700,000 (งบ อบจ.)					จำนวนของถนนที่เป็น เส้นทางหลักเชื่อมระหว่าง ตำบล อำเภอ หรือจังหวัด ที่ได้รับการก่อสร้าง/ปรับปรุง	- ประชาชนได้รับความ สะดวกรวดเร็วในการใช้ เส้นทางคมนาคมและมีความ เป็นระเบียบเรียบร้อย	สำนัก การช่าง
993	ก่อสร้างถนน คสล.เชื่อมระหว่างตำบล สายทาง บ้านจังกะดาน ม.3 ต.ไพรบึง - หนองกันแดน อ.ไพรบึง จ.ศรีสะเกษ พิกัดเริ่มต้น 14.729618 N 104.371671 E พิกัด สิ้นสุด 14.729087 N 104.377145 E	- เพื่อให้ประชาชนทั่วไป สัญจรไปมาได้สะดวกรวดเร็ว - เพื่อความเป็นระเบียบ เรียบร้อยของบ้านเมือง	กว้าง 5 ม. ยาว 500 ม. ไหล่ทาง 0.20 ม. ทน 0.15 ม.	1,500,000 (งบ อบจ.)					จำนวนของถนนที่เป็น เส้นทางหลักเชื่อมระหว่าง ตำบล อำเภอ หรือจังหวัด ที่ได้รับการก่อสร้าง/ปรับปรุง	- ประชาชนได้รับความ สะดวกรวดเร็วในการใช้ เส้นทางคมนาคมและมีความ เป็นระเบียบเรียบร้อย	สำนัก การช่าง
994	ก่อสร้างถนน คสล.เชื่อมระหว่างตำบล สายทาง บ้านลำโรงธรรม ม.13 ต.ลำโรงพัน - ทางหลวงแผ่นดิน หมายเลข 24 (โชคชัย - เดชอุดม) อ.ไพรบึง จ.ศรีสะเกษ พิกัดเริ่มต้น 14.691914 N 104.321068 E พิกัด สิ้นสุด 14.710712 N 104.347085 E	- เพื่อให้ประชาชนทั่วไป สัญจรไปมาได้สะดวกรวดเร็ว - เพื่อความเป็นระเบียบ เรียบร้อยของบ้านเมือง	กว้าง 5 ม. ยาว 2,500 ม. ไหล่ทาง 0.20 ม. ทน 0.15 ม.	3,700,000 (งบอุดหนุน)	3,700,000 (งบอุดหนุน)				จำนวนของถนนที่เป็น เส้นทางหลักเชื่อมระหว่าง ตำบล อำเภอ หรือจังหวัด ที่ได้รับการก่อสร้าง/ปรับปรุง	- ประชาชนได้รับความ สะดวกรวดเร็วในการใช้ เส้นทางคมนาคมและมีความ เป็นระเบียบเรียบร้อย	สำนัก การช่าง

แบบ ผ.02

รายละเอียดโครงการพัฒนา

แผนพัฒนาท้องถิ่น (พ.ศ.2561 - 2565)

องค์การบริหารส่วนจังหวัดศรีสะเกษ

- ก. ยุทธศาสตร์จังหวัดที่ 1 พัฒนาโครงสร้างพื้นฐานและการยกระดับคุณภาพชีวิต การค้า และการท่องเที่ยวให้มีความเจริญและแข่งขันได้
- ข. ยุทธศาสตร์การพัฒนาขององค์กรปกครองส่วนท้องถิ่นในเขตจังหวัดที่ 1 การพัฒนาโครงสร้างพื้นฐาน ทรัพยากรธรรมชาติและสิ่งแวดล้อม

2 ยุทธศาสตร์ที่ 2 การพัฒนาทรัพยากรธรรมชาติและสิ่งแวดล้อม

2.1 ด้านบริการชุมชนและสังคม แผนงานเกษตรและชุมชน

ที่	โครงการ	วัตถุประสงค์	เป้าหมาย (ผลผลิตของโครงการ)	งบประมาณและที่ผ่านมา					ตัวชี้วัด (KPI)	ผลที่คาดว่าจะได้รับ	หน่วยงานรับผิดชอบหลัก	
				2561 (บาท)	2562 (บาท)	2563 (บาท)	2564 (บาท)	2565 (บาท)				
995	ก่อสร้างถนน คสล.เชื่อมระหว่างตำบล สายทาง บ้านกัมมัตรม ม.6 ต.ปราสาทเยอ - บ้านสวน ม.18 ต.โพธิ์ อ.โพธิ์ อ.ศรีสะเกษ พิกัดเริ่มต้น 14.708052 N 104.39038 E พิกัดสิ้นสุด 14.770911 N 104.37549 E	- เพื่อให้ประชาชนทั่วไปสัญจรไปมาได้สะดวกรวดเร็ว - เพื่อความเป็นระเบียบเรียบร้อยของบ้านเมือง	กว้าง 5 ม. ยาว 1,900 ม. หนา 0.15 ม.				2,800,000 (งบอุดหนุน)	2,800,000 (งบอุดหนุน)	2,800,000 (งบอุดหนุน)	จำนวนของถนนที่เป็นเส้นทางการเชื่อมระหว่างตำบล อำเภอ หรือจังหวัด ได้รับการก่อสร้าง/ปรับปรุง	- ประชาชนได้รับความสะดวกรวดเร็วในการใช้เส้นทางคมนาคมและมีความเป็นระเบียบเรียบร้อย	สำนักการช่าง
996	ก่อสร้างถนน คสล.เชื่อมระหว่างตำบล สายทาง บ้านหนองอีไซ ม.4 ต.สุสวัสดิ์ อ.โพธิ์ - เขตต.พรหมสวัสดิ์ อ.โพธิ์ อ.ศรีสะเกษ พิกัดเริ่มต้น 14.867861 N 104.355244 E พิกัดสิ้นสุด 14.87077 N 104.351007 E	- เพื่อให้ประชาชนทั่วไปสัญจรไปมาได้สะดวกรวดเร็ว - เพื่อความเป็นระเบียบเรียบร้อยของบ้านเมือง	กว้าง 5 ม. ยาว 1,800 ม. หนา 0.15 ม.			2,000,000 (งบอุดหนุน)	2,000,000 (งบอุดหนุน)	2,000,000 (งบอุดหนุน)	จำนวนของถนนที่เป็นเส้นทางการเชื่อมระหว่างตำบล อำเภอ หรือจังหวัด ได้รับการก่อสร้าง/ปรับปรุง	- ประชาชนได้รับความสะดวกรวดเร็วในการใช้เส้นทางคมนาคมและมีความเป็นระเบียบเรียบร้อย	สำนักการช่าง	
997	ก่อสร้างถนน คสล.เชื่อมระหว่างตำบล สายทาง บ้านตาเจ๊าใต้ ม.9 ต.โนนปูน อ.โพธิ์ - เขต ต.เกษม อ.อุทุมพร อ.ศรีสะเกษ พิกัดเริ่มต้น 14.832217 N 104.300338 E พิกัดสิ้นสุด 14.839166 N 104.297376 E	- เพื่อให้ประชาชนทั่วไปสัญจรไปมาได้สะดวกรวดเร็ว - เพื่อความเป็นระเบียบเรียบร้อยของบ้านเมือง	กว้าง 5 ม. ยาว 1,000 ม. หนา 0.15 ม.			1,500,000 (งบ อบจ.)	1,500,000 (งบ อบจ.)	1,500,000 (งบ อบจ.)	จำนวนของถนนที่เป็นเส้นทางการเชื่อมระหว่างตำบล อำเภอ หรือจังหวัด ได้รับการก่อสร้าง/ปรับปรุง	- ประชาชนได้รับความสะดวกรวดเร็วในการใช้เส้นทางคมนาคมและมีความเป็นระเบียบเรียบร้อย	สำนักการช่าง	

รายละเอียดโครงการพัฒนา

แผนพัฒนาท้องถิ่น (พ.ศ.2561 - 2565)

องค์การบริหารส่วนจังหวัดศรีสะเกษ

ก. ยุทธศาสตร์จังหวัดที่ 1 พัฒนาโครงสร้างพื้นฐานและการยกระดับสินค้าการเกษตร การค้า และการท่องเที่ยวที่ได้มาตรฐานและแข่งขันได้

ข. ยุทธศาสตร์การพัฒนาขององค์กรปกครองส่วนท้องถิ่นในเขตจังหวัดที่ 1 การพัฒนาโครงสร้างพื้นฐาน ทรัพยากรธรรมชาติและสิ่งแวดล้อม

2 ยุทธศาสตร์ที่ 2 การพัฒนาทรัพยากรธรรมชาติและสิ่งแวดล้อม

2.1 ด้านบริการชุมชนและสังคม แผนงานคณะและชุมชน

ที่	โครงการ	วัตถุประสงค์	เป้าหมาย (ผลผลิตของโครงการ)	งบประมาณและที่ผ่านมา					ตัวชี้วัด (KPI)	ผลที่คาดว่าจะได้รับ	หน่วยงานรับผิดชอบหลัก
				2561 (บาท)	2562 (บาท)	2563 (บาท)	2564 (บาท)	2565 (บาท)			
998	ซ่อมปรับปรุงถนนหินคลุกเชื่อมระหว่างตำบลสายทางบ้านกันตรึม ม.6 - ทางหลวงแผ่นดิน หมายเลข 2111 (พยุหะจันทาย) ต.ปราสาทเขย อ.ไพร่แดง จ.ศรีสะเกษ พิกัดเริ่มต้น 14.787471 N 104.384958 E พิกัดสิ้นสุด 14.792123 N 104.369633 E	- เพื่อให้ประชาชนทั่วไปสัญจรไปมาได้สะดวกรวดเร็ว - เพื่อความเป็นระเบียบเรียบร้อยของบ้านเมือง	กว้าง 4 ม. ยาว 2,000 ม. หนา 0.10 ม.		800,000 (งบ อบจ.)				จำนวนของถนนที่เป็นเส้นทางการเชื่อมระหว่างตำบล อำเภอ หรือจังหวัด ได้รับการก่อสร้าง/ปรับปรุง	- ประชาชนได้รับความสะดวกรวดเร็วในการใช้เส้นทางคมนาคมและมีความเป็นระเบียบเรียบร้อย	สำนักการช่าง
999	ซ่อมปรับปรุงถนนหินคลุกเชื่อมระหว่างตำบลสายทางบ้านปราสาทเขย ม.1 ต.ปราสาทเขย อ.ไพร่แดง - คลองสหกรณ์ อ.ศรีรัตนะ จ.ศรีสะเกษ พิกัดเริ่มต้น 14.831508 N 104.372715 E พิกัดสิ้นสุด 14.831363 N 104.379206 E	- เพื่อให้ประชาชนทั่วไปสัญจรไปมาได้สะดวกรวดเร็ว - เพื่อความเป็นระเบียบเรียบร้อยของบ้านเมือง	กว้าง 4 ม. ยาว 600 ม.		500,000 (งบ อบจ.)			จำนวนของถนนที่เป็นเส้นทางการเชื่อมระหว่างตำบล อำเภอ หรือจังหวัด ได้รับการก่อสร้าง/ปรับปรุง	- ประชาชนได้รับความสะดวกรวดเร็วในการใช้เส้นทางคมนาคมและมีความเป็นระเบียบเรียบร้อย	สำนักการช่าง	
1000	ซ่อมปรับปรุงถนนหินคลุกเชื่อมระหว่างตำบลสายทางบ้านปราสาทเขยเหนือ ม.1 ต.ปราสาทเขย - บ้านโพธิ์ปลัด ม.1 ต.สุขสวัสดิ์ อ.ไพร่แดง จ.ศรีสะเกษ พิกัดเริ่มต้น 14.834597 N 104.374416 E พิกัดสิ้นสุด 14.834673 N 104.378308 E	- เพื่อให้ประชาชนทั่วไปสัญจรไปมาได้สะดวกรวดเร็ว - เพื่อความเป็นระเบียบเรียบร้อยของบ้านเมือง	กว้าง 4 ม. ยาว 1,400 ม. หนา 0.10 ม.		1,200,000 (งบ อบจ.)			จำนวนของถนนที่เป็นเส้นทางการเชื่อมระหว่างตำบล อำเภอ หรือจังหวัด ได้รับการก่อสร้าง/ปรับปรุง	- ประชาชนได้รับความสะดวกรวดเร็วในการใช้เส้นทางคมนาคมและมีความเป็นระเบียบเรียบร้อย	สำนักการช่าง	

รายละเอียดโครงการพัฒนา

แผนพัฒนาท้องถิ่น (พ.ศ.2561 - 2565)

องค์การบริหารส่วนจังหวัดศรีสะเกษ

ก. ยุทธศาสตร์จังหวัดที่ 1 พัฒนาโครงสร้างพื้นฐานและการยกระดับคุณภาพชีวิต การค้า และการท่องเที่ยวให้ได้มาตรฐานและแข่งขันได้

ข. ยุทธศาสตร์การพัฒนาขององค์กรปกครองส่วนท้องถิ่นในเขตจังหวัดที่ 1 การพัฒนาโครงสร้างพื้นฐาน ทรัพยากรธรรมชาติและสิ่งแวดล้อม

2 ยุทธศาสตร์ที่ 2 การพัฒนาทรัพยากรธรรมชาติและสิ่งแวดล้อม

2.1 ด้านบริการชุมชนและสังคม แผนงานคณะและชุมชน

ที่	โครงการ	วัตถุประสงค์	เป้าหมาย (ผลผลิตของโครงการ)	งบประมาณและที่ผ่านมา					ตัวชี้วัด (KPI)	ผลที่คาดว่าจะได้รับ	หน่วยงานรับผิดชอบหลัก
				2561 (บาท)	2562 (บาท)	2563 (บาท)	2564 (บาท)	2565 (บาท)			
1001	<b>อำเภอไพรบึง</b> ซ่อมปรับปรุงถนนหินคลุกเชื่อมระหว่างตำบลสายทางบ้านอ้าย ม.7 ต.สุขสวัสดิ์ อ.ไพรบึง - เขต ต.หนองคำ อ.พยุห์ จ.ศรีสะเกษ พิกัดเริ่มต้น 14.870126 N 104.85741 E พิกัดสิ้นสุด 14.876857 N 104.359007 E	- เพื่อให้ประชาชนทั่วไปสัญจรไปมาได้สะดวกรวดเร็ว - เพื่อความเป็นระเบียบเรียบร้อยของบ้านเมือง	กว้าง 4 ม. ยาว 600 ม.			500,000 (งบ อบจ.)			จำนวนของถนนที่เป็นเส้นทางหลักเชื่อมระหว่างตำบล อำเภอ หรือจังหวัดที่ได้รับการก่อสร้าง/ปรับปรุง	- ประชาชนได้รับความสะดวกรวดเร็วในการใช้เส้นทางคมนาคมและมีความเป็นระเบียบเรียบร้อย	สำนักการช่าง
1002	ซ่อมปรับปรุงถนนหินคลุกเชื่อมระหว่างตำบลสายทางบ้านหนองอีไถ ม.4 ต.สุขสวัสดิ์ อ.ไพรบึง - เขต ต.หนองคำ อ.พยุห์ จ.ศรีสะเกษ พิกัดเริ่มต้น 14.867542 N 104.332777 E พิกัดสิ้นสุด 14.8740165 N 104.335337 E	- เพื่อให้ประชาชนทั่วไปสัญจรไปมาได้สะดวกรวดเร็ว - เพื่อความเป็นระเบียบเรียบร้อยของบ้านเมือง	กว้าง 4 ม. ยาว 600 ม.			500,000 (งบ อบจ.)			จำนวนของถนนที่เป็นเส้นทางหลักเชื่อมระหว่างตำบล อำเภอ หรือจังหวัดที่ได้รับการก่อสร้าง/ปรับปรุง	- ประชาชนได้รับความสะดวกรวดเร็วในการใช้เส้นทางคมนาคมและมีความเป็นระเบียบเรียบร้อย	สำนักการช่าง
1003	ซ่อมปรับปรุงถนนหินคลุกเชื่อมระหว่างตำบลสายทางบ้านหนองอีไถ ม.4 ต.สุขสวัสดิ์ - เขต ต.ปราสาทเยอ อ.ไพรบึง จ.ศรีสะเกษ พิกัดเริ่มต้น 14.865352 N 104.333958 E พิกัดสิ้นสุด 14.847707 N 104.341527 E	- เพื่อให้ประชาชนทั่วไปสัญจรไปมาได้สะดวกรวดเร็ว - เพื่อความเป็นระเบียบเรียบร้อยของบ้านเมือง	กว้าง 4 ม. ยาว 2,100 ม. หนา 0.10 ม.				1,800,000 (งบ อบจ.)		จำนวนของถนนที่เป็นเส้นทางหลักเชื่อมระหว่างตำบล อำเภอ หรือจังหวัดที่ได้รับการก่อสร้าง/ปรับปรุง	- ประชาชนได้รับความสะดวกรวดเร็วในการใช้เส้นทางคมนาคมและมีความเป็นระเบียบเรียบร้อย	สำนักการช่าง

รายละเอียดโครงการพัฒนา

แผนพัฒนาท้องถิ่น (พ.ศ.2561 - 2565)

องค์การบริหารส่วนจังหวัดศรีสะเกษ

- ก. ยุทธศาสตร์จังหวัดที่ 1 พัฒนาโครงสร้างพื้นฐานและการยกระดับคุณภาพชีวิต การค้า และการท่องเที่ยวให้ได้มาตรฐานและแข่งขันได้
- ข. ยุทธศาสตร์การพัฒนาขององค์กรปกครองส่วนท้องถิ่นในเขตจังหวัดที่ 1 การพัฒนาโครงสร้างพื้นฐาน ทรัพยากรธรรมชาติและสิ่งแวดล้อม

2 ยุทธศาสตร์ที่ 2 การพัฒนาทรัพยากรธรรมชาติและสิ่งแวดล้อม

2.1 ด้านบริการชุมชนและสังคม แผนงานเกษตรและชุมชน

ที่	โครงการ	วัตถุประสงค์	เป้าหมาย (ผลผลิตของโครงการ)	งบประมาณและที่ผ่านมา					ตัวชี้วัด (KPI)	ผลที่คาดว่าจะได้รับ	หน่วยงานรับผิดชอบหลัก
				2561 (บาท)	2562 (บาท)	2563 (บาท)	2564 (บาท)	2565 (บาท)			
1004	<b>อำเภอไพรบึง</b> ซ่อมปรับปรุงถนนหินคลุกเชื่อมระหว่างตำบลสายทางบ้านสุลัดดี ม.5 ต.สุขสวัสดิ์ - บ้านคูสีแจเหนือ ม.8 ต.ปราสาทเยอ อ.ไพรบึง จ.ศรีสะเกษ พิกัดเริ่มต้น 14.837885 N 104.330527 E พิกัดสิ้นสุด 14.830647 N 104.337633 E	- เพื่อให้ประชาชนทั่วไปสัญจรไปมาได้สะดวกรวดเร็ว - เพื่อความเป็นระเบียบเรียบร้อยของบ้านเมือง	กว้าง 4 ม. ยาว 1,100 ม. หนา 0.10 ม.				1,000,000 (งบ อบจ.)		จำนวนของถนนที่เป็นเส้นทางหลักเชื่อมระหว่างตำบล อำเภอ หรือจังหวัด ได้รับการก่อสร้าง/ปรับปรุง	- ประชาชนได้รับความสะดวกรวดเร็วในการใช้เส้นทางคมนาคมและมีความเป็นระเบียบเรียบร้อย	สำนักการช่าง
1005	ซ่อมปรับปรุงถนนหินคลุกเชื่อมระหว่างตำบลสายทางบ้านคูสีแจ ม.7 ต.ปราสาทเยอ - บ้านดินแดง ม.5 ต.ดินแดง อ.ไพรบึง จ.ศรีสะเกษ พิกัดเริ่มต้น 14.826807 N 104.33728 E พิกัดสิ้นสุด 14.815014 N 104.323272 E	- เพื่อให้ประชาชนทั่วไปสัญจรไปมาได้สะดวกรวดเร็ว - เพื่อความเป็นระเบียบเรียบร้อยของบ้านเมือง	กว้าง 4 ม. ยาว 2,000 ม. ไม่มีไหล่ทาง หนา 0.10 ม.					1,600,000 (งบ อบจ.)	จำนวนของถนนที่เป็นเส้นทางหลักเชื่อมระหว่างตำบล อำเภอ หรือจังหวัด ได้รับการก่อสร้าง/ปรับปรุง	- ประชาชนได้รับความสะดวกรวดเร็วในการใช้เส้นทางคมนาคมและมีความเป็นระเบียบเรียบร้อย	สำนักการช่าง
1006	ซ่อมปรับปรุงถนนหินคลุกเชื่อมระหว่างตำบลสายทางบ้านกันทรจง ม.1 ต.โนนคูณ อ.ไพรบึง - เขต อ.อุทุมร์ จ.ศรีสะเกษ พิกัดเริ่มต้น 14.85981 N 104.29411 E พิกัดสิ้นสุด 14.867503 N 104.289222 E	- เพื่อให้ประชาชนทั่วไปสัญจรไปมาได้สะดวกรวดเร็ว - เพื่อความเป็นระเบียบเรียบร้อยของบ้านเมือง	กว้าง 4 ม. ยาว 1,000 ม. ไม่มีไหล่ทาง หนา 0.10 ม.			800,000 (งบ อบจ.)			จำนวนของถนนที่เป็นเส้นทางหลักเชื่อมระหว่างตำบล อำเภอ หรือจังหวัด ได้รับการก่อสร้าง/ปรับปรุง	- ประชาชนได้รับความสะดวกรวดเร็วในการใช้เส้นทางคมนาคมและมีความเป็นระเบียบเรียบร้อย	สำนักการช่าง

รายละเอียดโครงการพัฒนา

แผนพัฒนาท้องถิ่น (พ.ศ.2561 - 2565)

องค์การบริหารส่วนจังหวัดศรีสะเกษ

- ก. ยุทธศาสตร์จังหวัดที่ 1 พัฒนาโครงสร้างพื้นฐานและการยกระดับคุณภาพชีวิต และการทำงานที่ได้มาตรฐานและแข่งขันได้
- ข. ยุทธศาสตร์การพัฒนาขององค์กรปกครองส่วนท้องถิ่นในเขตจังหวัดที่ 1 การพัฒนาโครงสร้างพื้นฐาน ทรัพยากรธรรมชาติและสิ่งแวดล้อม

2 ยุทธศาสตร์ที่ 2 การพัฒนาทรัพยากรธรรมชาติและสิ่งแวดล้อม

2.1 ด้านบริการชุมชนและสังคม แผนงานเกษตรและชุมชน

ที่	โครงการ	วัตถุประสงค์	เป้าหมาย (ผลผลิตของโครงการ)	งบประมาณและที่ผ่านมา					ตัวชี้วัด (KPI)	ผลที่คาดว่าจะได้รับ	หน่วยงานรับผิดชอบหลัก
				2561 (บาท)	2562 (บาท)	2563 (บาท)	2564 (บาท)	2565 (บาท)			
1007	<b>อำเภอไพรบึง</b> ซ่อมปรับปรุงถนนหินคลุกเชื่อมระหว่างตำบลสายทางบ้านกันตรวง ม.1 ต.โนนปูน - บ้านหนองสิม ม.9 ต.ดินแดง อ.ไพรบึง จ.ศรีสะเกษ พิกัดเริ่มต้น 14.8574491 N 104.295563 E พิกัดสิ้นสุด 14.8304483 N 104.288605 E	- เพื่อให้ประชาชนทั่วไปสัญจรไปมาได้สะดวกรวดเร็ว - เพื่อความเป็นระเบียบเรียบร้อยของบ้านเมือง	กว้าง 4 ม. ยาว 600 ม.			500,000 (งบ อบจ.)			จำนวนของถนนที่เป็นเส้นทางการเชื่อมระหว่างตำบล อำเภอ หรือจังหวัดที่ได้รับการก่อสร้าง/ปรับปรุง	- ประชาชนได้รับความสะดวกรวดเร็วในการใช้เส้นทางคมนาคมและมีความเป็นระเบียบเรียบร้อย	สำนักการช่าง
1008	ซ่อมปรับปรุงถนนหินคลุกเชื่อมระหว่างตำบลสายทางบ้านสะเดาน้อย ม.3 ต.สำโรงพัน อ.ไพรบึง - เขต ต.ตาดุด อ.อุทุมม์ จ.ศรีสะเกษ พิกัดเริ่มต้น 14.652161 N 104.309924 E พิกัดสิ้นสุด 14.663065 N 104.296931 E	- เพื่อให้ประชาชนทั่วไปสัญจรไปมาได้สะดวกรวดเร็ว - เพื่อความเป็นระเบียบเรียบร้อยของบ้านเมือง	กว้าง 4 ม. ยาว 600 ม.			500,000 (งบ อบจ.)			จำนวนของถนนที่เป็นเส้นทางการเชื่อมระหว่างตำบล อำเภอ หรือจังหวัดที่ได้รับการก่อสร้าง/ปรับปรุง	- ประชาชนได้รับความสะดวกรวดเร็วในการใช้เส้นทางคมนาคมและมีความเป็นระเบียบเรียบร้อย	สำนักการช่าง
1009	ซ่อมปรับปรุงถนนหินคลุกเชื่อมระหว่างตำบลสายทางบ้านมะขาม ม.5 ต.ไพรบึง อ.ไพรบึง - เขต ต.กระหวิน อ.อุทุมม์ จ.ศรีสะเกษ พิกัดเริ่มต้น 14.711748 N 104.389384 E พิกัดสิ้นสุด 14.706397 N 104.393537 E	- เพื่อให้ประชาชนทั่วไปสัญจรไปมาได้สะดวกรวดเร็ว - เพื่อความเป็นระเบียบเรียบร้อยของบ้านเมือง	กว้าง 4 ม. ยาว 1,200 ม. หนา 0.10 ม.			500,000 (งบ อบจ.)			จำนวนของถนนที่เป็นเส้นทางการเชื่อมระหว่างตำบล อำเภอ หรือจังหวัดที่ได้รับการก่อสร้าง/ปรับปรุง	- ประชาชนได้รับความสะดวกรวดเร็วในการใช้เส้นทางคมนาคมและมีความเป็นระเบียบเรียบร้อย	สำนักการช่าง

แบบ ผ.02

## รายละเอียดโครงการพัฒนา

แผนพัฒนาท้องถิ่น (พ.ศ.2561 - 2565)

องค์การบริหารส่วนจังหวัดศรีสะเกษ

ก. ยุทธศาสตร์จังหวัดที่ 1 พัฒนาโครงสร้างพื้นฐานและการยกระดับสินค้าการเกษตร การค้า และการท่องเที่ยวให้มีความทันสมัยและแข่งขันได้

ข. ยุทธศาสตร์การพัฒนาขององค์กรปกครองส่วนท้องถิ่นในเขตจังหวัดที่ 1 การพัฒนาโครงสร้างพื้นฐาน ทรัพยากรธรรมชาติและสิ่งแวดล้อม

2 ยุทธศาสตร์ที่ 2 การพัฒนาทรัพยากรธรรมชาติและสิ่งแวดล้อม

2.1 ด้านบริการชุมชนและสังคม แผนงานคณะและชุมชน

ที่	โครงการ	วัตถุประสงค์	เป้าหมาย (ผลผลิตของโครงการ)	งบประมาณและที่ผ่านมา					ตัวชี้วัด (KPI)	ผลที่คาดว่าจะได้รับ	หน่วยงานรับผิดชอบหลัก
				2561 (บาท)	2562 (บาท)	2563 (บาท)	2564 (บาท)	2565 (บาท)			
1010	ซ่อมปรับปรุงถนนหินคลุกเชื่อมระหว่างตำบลสายทางบ้านตัว ม.6 ต.ไพร่บึง อ.ไพร่บึง - เขต ต.พิงพวย อ.ศรีรัตนะ จ.ศรีสะเกษ พิกัดเริ่มต้น 14.832217 N 104.300338 E พิกัดสิ้นสุด 14.839166 N 104.297376 E	<ul style="list-style-type: none"> <li>- เพื่อให้ประชาชนทั่วไปสัญจรไปมาได้สะดวกรวดเร็ว</li> <li>- เพื่อความเป็นระเบียบเรียบร้อยของบ้านเมือง</li> </ul>	กว้าง 4 ม. ยาว 600 ม.		1,000,000 (งบ อบจ.)				จำนวนของถนนที่เป็นเส้นทางหลักเชื่อมระหว่างตำบล อำเภอ หรือจังหวัด ได้รับการก่อสร้าง/ปรับปรุง	<ul style="list-style-type: none"> <li>- ประชาชนได้รับความสะดวกรวดเร็วในการใช้เส้นทางคมนาคมและมีความเป็นระเบียบเรียบร้อย</li> </ul>	สำนักการช่าง
1011	ซ่อมปรับปรุงถนนหินคลุกเชื่อมระหว่างตำบลสายทางบ้านพราน ม.7 ต.ไพร่บึง อ.ไพร่บึง - เขต ต.พิงพวย อ.ศรีรัตนะ จ.ศรีสะเกษ พิกัดเริ่มต้น 14.739802 N 104.404938 E พิกัดสิ้นสุด 14.736043 N 104.414261 E	<ul style="list-style-type: none"> <li>- เพื่อให้ประชาชนทั่วไปสัญจรไปมาได้สะดวกรวดเร็ว</li> <li>- เพื่อความเป็นระเบียบเรียบร้อยของบ้านเมือง</li> </ul>	กว้าง 4 ม. ยาว 1,100 ม.		1,000,000 (งบ อบจ.)			จำนวนของถนนที่เป็นเส้นทางหลักเชื่อมระหว่างตำบล อำเภอ หรือจังหวัด ได้รับการก่อสร้าง/ปรับปรุง	<ul style="list-style-type: none"> <li>- ประชาชนได้รับความสะดวกรวดเร็วในการใช้เส้นทางคมนาคมและมีความเป็นระเบียบเรียบร้อย</li> </ul>	สำนักการช่าง	
1012	ซ่อมปรับปรุงถนนหินคลุกเชื่อมระหว่างตำบลสายทางบ้านไพร่บึง ม.15 ต.ไพร่บึง - บ้านดอสูง ม.6 ต.ดินแดง อ.ไพร่บึง จ.ศรีสะเกษ พิกัดเริ่มต้น 14.773085 N 104.345526 E พิกัดสิ้นสุด 14.775283 N 104.332246 E	<ul style="list-style-type: none"> <li>- เพื่อให้ประชาชนทั่วไปสัญจรไปมาได้สะดวกรวดเร็ว</li> <li>- เพื่อความเป็นระเบียบเรียบร้อยของบ้านเมือง</li> </ul>	กว้าง 4 ม. ยาว 1,200 ม.		1,000,000 (งบ อบจ.)			จำนวนของถนนที่เป็นเส้นทางหลักเชื่อมระหว่างตำบล อำเภอ หรือจังหวัด ได้รับการก่อสร้าง/ปรับปรุง	<ul style="list-style-type: none"> <li>- ประชาชนได้รับความสะดวกรวดเร็วในการใช้เส้นทางคมนาคมและมีความเป็นระเบียบเรียบร้อย</li> </ul>	สำนักการช่าง	



รายละเอียดโครงการพัฒนา

แผนพัฒนาท้องถิ่น (พ.ศ.2561 - 2565)

องค์การบริหารส่วนจังหวัดศรีสะเกษ

- ก. ยุทธศาสตร์จังหวัดที่ 1 พัฒนาโครงสร้างพื้นฐานและการยกระดับสินค้าการเกษตร การค้า และการท่องเที่ยวที่ได้มาตรฐานและแข่งขันได้
- ข. ยุทธศาสตร์การพัฒนาขององค์กรปกครองส่วนท้องถิ่นในเขตจังหวัดที่ 1 การพัฒนาโครงสร้างพื้นฐาน ทรัพยากรธรรมชาติและสิ่งแวดล้อม

2 ยุทธศาสตร์ที่ 2 การพัฒนาทรัพยากรธรรมชาติและสิ่งแวดล้อม

2.1 ด้านบริการชุมชนและสังคม แผนงานเกษตรและชุมชน

ที่	โครงการ	วัตถุประสงค์	เป้าหมาย (ผลผลิตของโครงการ)	งบประมาณและที่ผ่านมา					ตัวชี้วัด (KPI)	ผลที่คาดว่าจะได้รับ	หน่วยงานรับผิดชอบหลัก
				2561 (บาท)	2562 (บาท)	2563 (บาท)	2564 (บาท)	2565 (บาท)			
1013	ซ่อมปรับปรุงถนนหินคลุกเชื่อมระหว่างตำบลสายทางบ้านฮ้อยสามัคคี ม.11 ต.สำโรงพัน อ.ไพรบึง เข้มเขต ต.กระหวัน อ.ขุนหาญ จ.ศรีสะเกษ พิกัดเริ่มต้น 14.685388 N 104.391823 E พิกัดสิ้นสุด 14.673525 N 104.386744 E	- เพื่อให้ประชาชนทั่วไปสัญจรไปมาได้สะดวกรวดเร็ว - เพื่อความเป็นระเบียบเรียบร้อยของบ้านเมือง	กว้าง 4 ม. ยาว 600 ม.			500,000 (งบ อบจ.)			จำนวนของถนนที่เป็นเส้นทางหลักเชื่อมระหว่างตำบล อำเภอ หรือจังหวัด ได้รับการก่อสร้าง/ปรับปรุง	- ประชาชนได้รับความสะดวกรวดเร็วในการใช้เส้นทางคมนาคมและมีความเป็นระเบียบเรียบร้อย	สำนักการช่าง
1014	ซ่อมปรับปรุงถนนหินคลุกเชื่อมระหว่างตำบลสายทางบ้านห้วยขี้ ม.5 ต.สำโรงพัน อ.ไพรบึง - เขต ต.โพธิ์กระสังข์ อ.ขุนหาญ จ.ศรีสะเกษ พิกัดเริ่มต้น 14.676013 N 104.345345 E พิกัดสิ้นสุด 14.670888 N 104.741000 E	- เพื่อให้ประชาชนทั่วไปสัญจรไปมาได้สะดวกรวดเร็ว - เพื่อความเป็นระเบียบเรียบร้อยของบ้านเมือง	กว้าง 4 ม. ยาว 1,100 ม.				1,000,000 (งบ อบจ.)		จำนวนของถนนที่เป็นเส้นทางหลักเชื่อมระหว่างตำบล อำเภอ หรือจังหวัด ได้รับการก่อสร้าง/ปรับปรุง	- ประชาชนได้รับความสะดวกรวดเร็วในการใช้เส้นทางคมนาคมและมีความเป็นระเบียบเรียบร้อย	สำนักการช่าง
1015	ซ่อมปรับปรุงถนนหินคลุกเชื่อมระหว่างตำบลสายทางบ้านหนองบึง ม.7 ต.โนนปูน อ.ไพรบึง - บ้านหนองยอน ม.8 ต.วังหิน อ.วังหิน จ.ศรีสะเกษ พิกัดเริ่มต้น 14.877454 N 104.302759 E พิกัดสิ้นสุด 14.881768 N 104.297474 E	- เพื่อให้ประชาชนทั่วไปสัญจรไปมาได้สะดวกรวดเร็ว - เพื่อความเป็นระเบียบเรียบร้อยของบ้านเมือง	กว้าง 4 ม. ยาว 600 ม.			500,000 (งบ อบจ.)			จำนวนของถนนที่เป็นเส้นทางหลักเชื่อมระหว่างตำบล อำเภอ หรือจังหวัด ได้รับการก่อสร้าง/ปรับปรุง	- ประชาชนได้รับความสะดวกรวดเร็วในการใช้เส้นทางคมนาคมและมีความเป็นระเบียบเรียบร้อย	สำนักการช่าง

## รายละเอียดโครงการพัฒนา

แบบ ผ.02

แผนพัฒนาท้องถิ่น (พ.ศ. 2561 - 2565)

องค์การบริหารส่วนจังหวัดศรีสะเกษ

ก. ยุทธศาสตร์จังหวัดที่ 1 พัฒนาโครงสร้างพื้นฐานและการยกระดับสินค้าการเกษตร การค้า และการท่องเที่ยวให้ได้มาตรฐานและแข่งขันได้

ข. ยุทธศาสตร์การพัฒนาขององค์กรปกครองส่วนท้องถิ่นในเขตจังหวัดที่ 1 การพัฒนาโครงสร้างพื้นฐาน ทรัพยากรธรรมชาติและสิ่งแวดล้อม

2 ยุทธศาสตร์ที่ 2 การพัฒนาทรัพยากรธรรมชาติและสิ่งแวดล้อม

2.1 ด้านบริการชุมชนและสังคม แผนงานเกษตรและชุมชน

ที่	โครงการ	วัตถุประสงค์	เป้าหมาย (ผลผลิตของโครงการ)	งบประมาณและที่ผ่านมา				ตัวชี้วัด (KPI)	ผลที่คาดว่าจะได้รับ	หน่วยงานรับผิดชอบหลัก
				2561 (บาท)	2562 (บาท)	2563 (บาท)	2564 (บาท)			
1016	ก่อสร้างถนน คสล. เชื่อมระหว่างตำบล สายทางบ้านโพธิ์เงิน ม.7 ต.ละลม - บ้านโพธิ์ทอง ม.2 ต.ห้วยคึกขุ	- เพื่อให้ประชาชนทั่วไปสัญจรไปมาได้สะดวกรวดเร็ว - เพื่อความเป็นระเบียบเรียบร้อยของบ้านเมือง	กว้าง 5 ม. ยาว 500 ม. หนา 0.15 ม.	1,100,000 (งบ อบจ.)				จำนวนของถนนที่เป็นเส้นทางหลัก เชื่อมระหว่างตำบล อำเภอ หรือจังหวัด ได้รับการก่อสร้าง/ปรับปรุง	- ประชาชนได้รับความสะดวกรวดเร็วในการใช้เส้นทางคมนาคมและมี - ความเป็นระเบียบเรียบร้อย	สำนักการช่าง
1017	ก่อสร้างถนน คสล. เชื่อมระหว่างตำบล สายทางบ้านตะเคียนรามตะวันออก ม.1 ต.ตะเคียนราม - บ้านโคกตาล ม.1 ต.โคกตาล	- เพื่อให้ประชาชนทั่วไปสัญจรไปมาได้สะดวกรวดเร็ว - เพื่อความเป็นระเบียบเรียบร้อยของบ้านเมือง	กว้าง 5 ม. ยาว 500 ม. หนา 0.15 ม.	1,100,000 (งบ อบจ.)			จำนวนของถนนที่เป็นเส้นทางหลัก เชื่อมระหว่างตำบล อำเภอ หรือจังหวัด ได้รับการก่อสร้าง/ปรับปรุง	- ประชาชนได้รับความสะดวกรวดเร็วในการใช้เส้นทางคมนาคมและมี - ความเป็นระเบียบเรียบร้อย	สำนักการช่าง	
1018	ก่อสร้างถนน คสล. เชื่อมระหว่างตำบล สายทางบ้านพนมชัย ม.5 ต.ห้วยตามอญ - บ้ายสายลาด ม.9 ต.ไพรพัฒนา	- เพื่อให้ประชาชนทั่วไปสัญจรไปมาได้สะดวกรวดเร็ว - เพื่อความเป็นระเบียบเรียบร้อยของบ้านเมือง	กว้าง 5 ม. ยาว 500 ม. หนา 0.15 ม.		1,000,000 (งบ อบจ.)		จำนวนของถนนที่เป็นเส้นทางหลัก เชื่อมระหว่างตำบล อำเภอ หรือจังหวัด ได้รับการก่อสร้าง/ปรับปรุง	- ประชาชนได้รับความสะดวกรวดเร็วในการใช้เส้นทางคมนาคมและมี - ความเป็นระเบียบเรียบร้อย	สำนักการช่าง	
1019	ซ่อมปรับปรุงถนนหินคลุก เชื่อมระหว่างตำบล สายทางบ้านไทยถาวร ม.3 ต.ห้วยตามอญ อ.ภูสิงห์ จ.ศรีสะเกษ - ต.สะเตา อ.บัวเขต จ.สุรินทร์	- เพื่อให้ประชาชนทั่วไปสัญจรไปมาได้สะดวกรวดเร็ว - เพื่อความเป็นระเบียบเรียบร้อยของบ้านเมือง	กว้าง 5 ม. ยาว 1,500 ม.	1,500,000 (งบ อบจ.)			จำนวนของถนนที่เป็นเส้นทางหลัก เชื่อมระหว่างตำบล อำเภอ หรือจังหวัด ได้รับการก่อสร้าง/ปรับปรุง	- ประชาชนได้รับความสะดวกรวดเร็วในการใช้เส้นทางคมนาคมและมี - ความเป็นระเบียบเรียบร้อย	สำนักการช่าง	

รายละเอียดโครงการพัฒนา  
แผนพัฒนาท้องถิ่น (พ.ศ. 2561 - 2565)

แบบ ผ.02

## องค์การบริหารส่วนจังหวัดศรีสะเกษ

ก. ยุทธศาสตร์จังหวัดที่ 1 พัฒนาโครงสร้างพื้นฐานและการยกระดับสินค้าการเกษตร การค้า และการท่องเที่ยวให้ได้มาตรฐานและแข่งขันได้

ข. ยุทธศาสตร์การพัฒนาขององค์กรปกครองส่วนท้องถิ่นในเขตจังหวัดที่ 1 การพัฒนาโครงสร้างพื้นฐาน ทวีปวิทยการธรรมชาติและสิ่งแวดล้อม

## 2 ยุทธศาสตร์ที่ 2 การพัฒนาทรัพยากรธรรมชาติและสิ่งแวดล้อม

## 2.1 ด้านบริการชุมชนและสังคม แผนงานเฉพาะและชุมชน

ที่	โครงการ	วัตถุประสงค์	เป้าหมาย (ผลผลิตของโครงการ)	งบประมาณและที่ผ่านมา				ตัวชี้วัด (KPI)	ผลที่คาดว่าจะได้รับ	หน่วยงานรับผิดชอบหลัก
				2561 (บาท)	2562 (บาท)	2563 (บาท)	2564 (บาท)			
1020	<b>อำเภออุสิงห์</b> ก่อสร้างถนน คสล. เชื่อมระหว่างตำบล สายทางบ้านไพรพัฒนา ม.3 ต.ไพรพัฒนา - ทางหลวงแผ่นดินหมายเลข 2541	<ul style="list-style-type: none"> <li>- เพื่อให้ประชาชนทั่วไปสัญจรไปมาได้สะดวกรวดเร็ว</li> <li>- เพื่อความเป็นระเบียบเรียบร้อยของบ้านเมือง</li> </ul>	กว้าง 5 ม. ยาว 500 ม. หนา 0.15 ม.	1,000,000 (งบ อบจ.)				จำนวนของถนนที่เป็นเส้นทางหลัก เชื่อมระหว่างตำบล อำเภอ หรือจังหวัด ได้รับการก่อสร้าง/ปรับปรุง	- ประชาชนได้รับความสะดวกรวดเร็วในการใช้เส้นทางคมนาคมและมี ความเป็นระเบียบเรียบร้อย	สำนักการช่าง
1021	ซ่อมปรับปรุงถนนหินคลุก เชื่อมระหว่างตำบล สายทางบ้านไพรพัฒนา ม.2 ต.ห้วยดึกชู - บ้านพนมชัย ม.5 ต.ห้วยตามอญ	<ul style="list-style-type: none"> <li>- เพื่อให้ประชาชนทั่วไปสัญจรไปมาได้สะดวกรวดเร็ว</li> <li>- เพื่อความเป็นระเบียบเรียบร้อยของบ้านเมือง</li> </ul>	กว้าง 4 ม. ยาว 2,000 ม.	1,500,000 (งบ อบจ.)				จำนวนของถนนที่เป็นเส้นทางหลัก เชื่อมระหว่างตำบล อำเภอ หรือจังหวัด ได้รับการก่อสร้าง/ปรับปรุง	- ประชาชนได้รับความสะดวกรวดเร็วในการใช้เส้นทางคมนาคมและมี ความเป็นระเบียบเรียบร้อย	สำนักการช่าง
1022	ซ่อมปรับปรุงถนนหินคลุก เชื่อมระหว่างตำบล สายทางบ้านโนนจำปา ม.7 ต.ดงรัก - ฐานปฏิบัติการ ตชด. อ.อุสิงห์	<ul style="list-style-type: none"> <li>- เพื่อให้ประชาชนทั่วไปสัญจรไปมาได้สะดวกรวดเร็ว</li> <li>- เพื่อความเป็นระเบียบเรียบร้อยของบ้านเมือง</li> </ul>	กว้าง 5 ม. ยาว 1,800 ม.	600,000 (งบ อบจ.)				จำนวนของถนนที่เป็นเส้นทางหลัก เชื่อมระหว่างตำบล อำเภอ หรือจังหวัด ได้รับการก่อสร้าง/ปรับปรุง	- ประชาชนได้รับความสะดวกรวดเร็วในการใช้เส้นทางคมนาคมและมี ความเป็นระเบียบเรียบร้อย	สำนักการช่าง
1023	ซ่อมปรับปรุงถนนหินคลุก เชื่อมระหว่างตำบล สายทางบ้านสันติสุข ม.8 ต.ดงรัก - ฐานปฏิบัติการ ตชด. อ.อุสิงห์	<ul style="list-style-type: none"> <li>- เพื่อให้ประชาชนทั่วไปสัญจรไปมาได้สะดวกรวดเร็ว</li> <li>- เพื่อความเป็นระเบียบเรียบร้อยของบ้านเมือง</li> </ul>	กว้าง 5 ม. ยาว 6,000 ม.	2,000,000 (งบ อบจ.)				จำนวนของถนนที่เป็นเส้นทางหลัก เชื่อมระหว่างตำบล อำเภอ หรือจังหวัด ได้รับการก่อสร้าง/ปรับปรุง	- ประชาชนได้รับความสะดวกรวดเร็วในการใช้เส้นทางคมนาคมและมี ความเป็นระเบียบเรียบร้อย	สำนักการช่าง

รายละเอียดโครงการพัฒนา  
แผนพัฒนาท้องถิ่น (พ.ศ. 2561 - 2565)

แบบ ผ.02

## องค์การบริหารส่วนจังหวัดศรีสะเกษ

ก. ยุทธศาสตร์จังหวัดที่ 1 พัฒนาโครงสร้างพื้นฐานและการยกระดับสินค้าการเกษตร การค้า และการท่องเที่ยวให้ได้มาตรฐานและแข่งขันได้

ข. ยุทธศาสตร์การพัฒนาขององค์กรปกครองส่วนท้องถิ่นในเขตจังหวัดที่ 1 การพัฒนาโครงสร้างพื้นฐาน ทรัพยากรธรรมชาติและสิ่งแวดล้อม

## 2 ยุทธศาสตร์ที่ 2 การพัฒนาทรัพยากรธรรมชาติและสิ่งแวดล้อม

## 2.1 ด้านบริการชุมชนและสังคม แผนงานคหะและชุมชน

ที่	โครงการ	วัตถุประสงค์	เป้าหมาย (ผลผลิตของ โครงการ)	งบประมาณและที่ผ่านมา					ตัวชี้วัด (KPI)	ผลที่คาดว่าจะได้รับ	หน่วยงาน รับผิดชอบ หลัก
				2561 (บาท)	2562 (บาท)	2563 (บาท)	2564 (บาท)	2565 (บาท)			
1024	ซ่อมปรับปรุงถนนหินคลุก เชื่อมระหว่างตำบล สายทางบ้านหนองเขียน ม.4 ต.ห้วยตามอญ อ.ภูสิงห์ - อ.บัวเตต จ.สุรินทร์	- เพื่อให้ประชาชนทั่วไปสัญจร ไปมาได้สะดวกรวดเร็ว - เพื่อความเป็นระเบียบเรียบร้อย ของบ้านเมือง	กว้าง 5 ม. ยาว 3,000 ม.	1,500,000 (งบ อบจ.)					จำนวนของถนนที่เป็น เส้นทางหลัก เชื่อมระหว่าง ตำบล อำเภอ หรือจังหวัด ได้รับการก่อสร้าง/ปรับปรุง	- ประชาชนได้รับความ สะดวกรวดเร็วในการใช้ เส้นทางคมนาคมและมี ความเป็นระเบียบเรียบร้อย	สำนัก การช่าง
1025	ซ่อมปรับปรุงถนนหินคลุก เชื่อมระหว่างตำบล สายทางบ้านโกลแดง ม.4 ต.ละลม - บ้านท่าบม ม.2 ต.ห้วยตามอญ	- เพื่อให้ประชาชนทั่วไปสัญจร ไปมาได้สะดวกรวดเร็ว - เพื่อความเป็นระเบียบเรียบร้อย ของบ้านเมือง	กว้าง 4 ม. ยาว 4,000 ม.	2,000,000 (งบ อบจ.)				จำนวนของถนนที่เป็น เส้นทางหลัก เชื่อมระหว่าง ตำบล อำเภอ หรือจังหวัด ได้รับการก่อสร้าง/ปรับปรุง	- ประชาชนได้รับความ สะดวกรวดเร็วในการใช้ เส้นทางคมนาคมและมี ความเป็นระเบียบเรียบร้อย	สำนัก การช่าง	
1026	ซ่อมปรับปรุงถนนลาดยาง เชื่อมระหว่างตำบล สายทางบ้านละมรหาร ม.13 ต.ละลม อ.ภูสิงห์ - อ.บัวเตต จ.สุรินทร์	- เพื่อให้ประชาชนทั่วไปสัญจร ไปมาได้สะดวกรวดเร็ว - เพื่อความเป็นระเบียบเรียบร้อย ของบ้านเมือง	กว้าง 6 ม. ยาว 3,000 ม.	2,000,000 (งบ อบจ.)				จำนวนของถนนที่เป็น เส้นทางหลัก เชื่อมระหว่าง ตำบล อำเภอ หรือจังหวัด ได้รับการก่อสร้าง/ปรับปรุง	- ประชาชนได้รับความ สะดวกรวดเร็วในการใช้ เส้นทางคมนาคมและมี ความเป็นระเบียบเรียบร้อย	สำนัก การช่าง	
1027	ซ่อมปรับปรุงถนนลาดยาง เชื่อมระหว่างตำบล สายบ้านธาตุ ม.3 ต.ละลม - ถนนลาดยาง ละม-โคกตาล	- เพื่อให้ประชาชนทั่วไปสัญจร ไปมาได้สะดวกรวดเร็ว - เพื่อความเป็นระเบียบเรียบร้อย ของบ้านเมือง	กว้าง 6 ม. ยาว 2,000 ม.			1,500,000 (งบอุดหนุน)	1,500,000 (งบ อบจ.)	จำนวนของถนนที่เป็น เส้นทางหลัก เชื่อมระหว่าง ตำบล อำเภอ หรือจังหวัด ได้รับการก่อสร้าง/ปรับปรุง	- ประชาชนได้รับความ สะดวกรวดเร็วในการใช้ เส้นทางคมนาคมและมี ความเป็นระเบียบเรียบร้อย	สำนัก การช่าง	

ก. ยุทธศาสตร์จังหวัดที่ 1 พัฒนาโครงสร้างพื้นฐานและการยกระดับสินค้าการเกษตร การค้า และการท่องเที่ยวให้ได้มาตรฐานและแข่งขันได้

ข. ยุทธศาสตร์การพัฒนาขององค์กรปกครองส่วนท้องถิ่นในเขตจังหวัดที่ 1 การพัฒนาโครงสร้างพื้นฐาน ทรพยากรธรรมชาติและสิ่งแวดล้อม

2 ยุทธศาสตร์ที่ 2 การพัฒนาทรัพยากรธรรมชาติและสิ่งแวดล้อม

2.1 ด้านบริการชุมชนและสังคม แผนงานเกษตรและชุมชน

ที่	โครงการ	วัตถุประสงค์	เป้าหมาย (ผลผลิตของโครงการ)	งบประมาณและที่ผ่านมา				ตัวชี้วัด (KPI)	ผลที่คาดว่าจะได้รับ	หน่วยงานรับผิดชอบหลัก
				2561 (บาท)	2562 (บาท)	2563 (บาท)	2564 (บาท)			
1028	ซ่อมปรับปรุงถนนลาดยาง เชื่อมระหว่างตำบลทางหลวงหมายเลข 2128 บ้านตะเคียนรามตะวันออก ม.1 ตะเคียนราม อ.อุสิงห์ - บ้านสระรูป ม.5 ต.ห้วยใต้ อ.อุทุมพร	- เพื่อให้ประชาชนทั่วไปสัญจรไปมาได้สะดวกรวดเร็ว - เพื่อความเป็นระเบียบเรียบร้อยของบ้านเมือง	กว้าง 6 ม. ยาว 8,000 ม. ไหล่ทางข้างละ 1 ม.	2,000,000 (งบ อบจ.)	2,000,000 (งบ อบจ.)			จำนวนของถนนที่เป็นเส้นทางหลัก เชื่อมระหว่างตำบล อำเภอ หรือจังหวัด ได้รับการก่อสร้าง/ปรับปรุง	- ประชาชนได้รับความสะดวกรวดเร็วในการใช้เส้นทางคมนาคมและมีเส้นทางคมนาคมและมีความเป็นระเบียบเรียบร้อย	สำนักการช่าง
1029	ซ่อมปรับปรุงถนนลาดยาง เชื่อมระหว่างตำบลสายบ้านโพธิ์ทอง ม.2 ตำบลห้วยตี๊กชู - บ้านโกแดง ม.4 ตำบลละลม	- เพื่อให้ประชาชนทั่วไปสัญจรไปมาได้สะดวกรวดเร็ว - เพื่อความเป็นระเบียบเรียบร้อยของบ้านเมือง	กว้าง 6 ม. ยาว 10,000 ม.	3,000,000 (งบ อบจ.)	3,000,000 (งบ อบจ.)			จำนวนของถนนที่เป็นเส้นทางหลัก เชื่อมระหว่างตำบล อำเภอ หรือจังหวัด ได้รับการก่อสร้าง/ปรับปรุง	- ประชาชนได้รับความสะดวกรวดเร็วในการใช้เส้นทางคมนาคมและมีเส้นทางคมนาคมและมีความเป็นระเบียบเรียบร้อย	สำนักการช่าง
1030	ซ่อมปรับปรุงถนนลาดยาง เชื่อมระหว่างตำบลสายบ้านทางสายลาว ม.9 ต.ไพรพัฒนา - บ้านโพธิ์ไทร ม.9 ต.ห้วยตามอญ	- เพื่อให้ประชาชนทั่วไปสัญจรไปมาได้สะดวกรวดเร็ว - เพื่อความเป็นระเบียบเรียบร้อยของบ้านเมือง	กว้าง 6 ม. ยาว 8,000 ม.	2,000,000 (งบ อบจ.)	2,000,000 (งบ อบจ.)			จำนวนของถนนที่เป็นเส้นทางหลัก เชื่อมระหว่างตำบล อำเภอ หรือจังหวัด ได้รับการก่อสร้าง/ปรับปรุง	- ประชาชนได้รับความสะดวกรวดเร็วในการใช้เส้นทางคมนาคมและมีเส้นทางคมนาคมและมีความเป็นระเบียบเรียบร้อย	สำนักการช่าง
1031	ก่อสร้างถนน คสล. เชื่อมระหว่างตำบลสายบ้านนาสวรรค์ ม.5 ต.ไพรพัฒนา - เขต ต.ดงรัก	- เพื่อให้ประชาชนทั่วไปสัญจรไปมาได้สะดวกรวดเร็ว - เพื่อความเป็นระเบียบเรียบร้อยของบ้านเมือง	กว้าง 4 ม. ยาว 500 ม. หนา 0.15 ม.	1,100,000 (งบ อบจ.)				จำนวนของถนนที่เป็นเส้นทางหลัก เชื่อมระหว่างตำบล อำเภอ หรือจังหวัด ได้รับการก่อสร้าง/ปรับปรุง	- ประชาชนได้รับความสะดวกรวดเร็วในการใช้เส้นทางคมนาคมและมีความเป็นระเบียบเรียบร้อย	สำนักการช่าง

รายละเอียดโครงการพัฒนา  
แผนพัฒนาท้องถิ่น (พ.ศ. 2561 - 2565)

แบบ ผ.02

## องค์การบริหารส่วนจังหวัดศรีสะเกษ

ก. ยุทธศาสตร์จังหวัดที่ 1 พัฒนาโครงสร้างพื้นฐานและการยกระดับสินค้าการเกษตร การค้า และการท่องเที่ยวให้มีความมาตรฐานและแข่งขันได้

ข. ยุทธศาสตร์การพัฒนาขององค์กรปกครองส่วนท้องถิ่นในเขตจังหวัดที่ 1 การพัฒนาโครงสร้างพื้นฐาน ทวีปพหุการธรรมชาติและสิ่งแวดล้อม

## 2 ยุทธศาสตร์ที่ 2 การพัฒนาทรัพยากรธรรมชาติและสิ่งแวดล้อม

## 2.1 ด้านบริการชุมชนและสังคม แผนงานเกษตรและชุมชน

ที่	โครงการ	วัตถุประสงค์	เป้าหมาย (ผลผลิตของโครงการ)	งบประมาณและที่ผ่านมา					ตัวชี้วัด (KPI)	ผลที่คาดว่าจะได้รับ	หน่วยงานรับผิดชอบหลัก
				2561 (บาท)	2562 (บาท)	2563 (บาท)	2564 (บาท)	2565 (บาท)			
1032	ซ่อมปรับปรุงถนนหินคลุก เชื่อมระหว่างตำบล สายบ้านโคกเจริญ ม.7 ต.หัวขี้กฐ อ.ภูสิงห์ - เขต อ.อุทุมม์	- เพื่อให้ประชาชนทั่วไปสัญจรไปมาได้สะดวกรวดเร็ว - เพื่อความเป็นระเบียบเรียบร้อยของบ้านเมือง	กว้าง 5 ม. ยาว 5,000 ม.		2,000,000 (งบ อบจ.)				จำนวนของถนนที่เป็นเส้นทางหลัก เชื่อมระหว่างตำบล อำเภอ หรือจังหวัด ได้รับการก่อสร้าง/ปรับปรุง	- ประชาชนได้รับความสะดวกรวดเร็วในการใช้เส้นทางคมนาคมและมีเส้นทางคมนาคมและมีความเป็นระเบียบเรียบร้อย	สำนักการช่าง
1033	ซ่อมปรับปรุงถนนลาดยาง เชื่อมระหว่างตำบล สายบ้านแซวสระบัว ม.6 ต.ดงรัก - น้ำตกห้วยศาย	- เพื่อให้ประชาชนทั่วไปสัญจรไปมาได้สะดวกรวดเร็ว - เพื่อความเป็นระเบียบเรียบร้อยของบ้านเมือง	กว้าง 5 ม. ยาว 3,000 ม.	3,000,000 (งบ อบจ.)		1,500,000 (งบ อบจ.)	1,500,000 (งบ อบจ.)	จำนวนของถนนที่เป็นเส้นทางหลัก เชื่อมระหว่างตำบล อำเภอ หรือจังหวัด ได้รับการก่อสร้าง/ปรับปรุง	- ประชาชนได้รับความสะดวกรวดเร็วในการใช้เส้นทางคมนาคมและมีเส้นทางคมนาคมและมีความเป็นระเบียบเรียบร้อย	สำนักการช่าง	
1034	ก่อสร้างถนน คสล. เชื่อมระหว่างตำบล สายบ้านพะยอม ม.9 ต.ตะเคียนราม อ.ภูสิงห์ - เขต ต.ห้วยใต้ อ.อุทุมม์	- เพื่อให้ประชาชนทั่วไปสัญจรไปมาได้สะดวกรวดเร็ว - เพื่อความเป็นระเบียบเรียบร้อยของบ้านเมือง	กว้าง 4 ม. ยาว 500 ม. หนา 0.15 ม.	1,100,000 (งบ อบจ.)				จำนวนของถนนที่เป็นเส้นทางหลัก เชื่อมระหว่างตำบล อำเภอ หรือจังหวัด ได้รับการก่อสร้าง/ปรับปรุง	- ประชาชนได้รับความสะดวกรวดเร็วในการใช้เส้นทางคมนาคมและมีความเป็นระเบียบเรียบร้อย	สำนักการช่าง	
1035	ก่อสร้างถนน คสล. เชื่อมระหว่างตำบล สายบ้านโพธิ์ไทร ม.9 ต.หัวขี้กฐ อ.ภูสิงห์ - เขต ต.โพธิ์พัฒนา อ.ภูสิงห์ จ.ศรีสะเกษ	- เพื่อให้ประชาชนทั่วไปสัญจรไปมาได้สะดวกรวดเร็ว - เพื่อความเป็นระเบียบเรียบร้อยของบ้านเมือง	กว้าง 6 ม. ยาว 1,200 ม. หนา 0.15 ม.	5,000,000 (งบ อบจ.)				จำนวนของถนนที่เป็นเส้นทางหลัก เชื่อมระหว่างตำบล อำเภอ หรือจังหวัด ได้รับการก่อสร้าง/ปรับปรุง	- ประชาชนได้รับความสะดวกรวดเร็วในการใช้เส้นทางคมนาคมและมีความเป็นระเบียบเรียบร้อย	สำนักการช่าง	

## รายละเอียดโครงการพัฒนา

แบบ ผ.02

## แผนพัฒนาท้องถิ่น (พ.ศ. 2561 - 2565)

## องค์การบริหารส่วนจังหวัดศรีสะเกษ

ก. ยุทธศาสตร์จังหวัดที่ 1 พัฒนาโครงสร้างพื้นฐานและการยกระดับสินค้าการเกษตร การค้า และการท่องเที่ยวให้ได้มาตรฐานและแข่งขันได้

ข. ยุทธศาสตร์การพัฒนาขององค์กรปกครองส่วนท้องถิ่นในเขตจังหวัดที่ 1 การพัฒนาโครงสร้างพื้นฐาน ทรพยากรธรรมชาติและสิ่งแวดล้อม

## 2 ยุทธศาสตร์ที่ 2 การพัฒนาทรัพยากรธรรมชาติและสิ่งแวดล้อม

## 2.1 ด้านบริการชุมชนและสังคม แผนงานเคหะและชุมชน

ที่	โครงการ	วัตถุประสงค์	เป้าหมาย (ผลผลิตของโครงการ)	งบประมาณและที่ผ่านมา					ตัวชี้วัด (KPI)	ผลที่คาดว่าจะได้รับ	หน่วยงานรับผิดชอบหลัก
				2561 (บาท)	2562 (บาท)	2563 (บาท)	2564 (บาท)	2565 (บาท)			
1036	ซ่อมปรับปรุงถนนลาดยาง เชื่อมระหว่างตำบล สายบ้านโคกตาล ม.1 ต.โคกตาล - บ้านละลม ม.1,2 ต.ละลม อ.ภูสิงห์ จ.ศรีสะเกษ	- เพื่อให้ประชาชนทั่วไปสัญจรไปมาได้สะดวกรวดเร็ว - เพื่อความเป็นระเบียบเรียบร้อยของบ้านเมือง	กว้าง 6 ม. ยาว 11,000 ม.	5,000,000 (งบ อบจ.)		1,700,000 (งบ อบจ.)	1,700,000 (งบ อบจ.)	1,600,000 (งบ อบจ.)	จำนวนของถนนที่เป็นเส้นทางหลัก เชื่อมระหว่างตำบล อำเภอ หรือจังหวัด ได้รับการก่อสร้าง/ปรับปรุง	- ประชาชนได้รับความสะดวกรวดเร็วในการใช้เส้นทางคมนาคมและมีเส้นทางคมนาคมและมีความเป็นระเบียบเรียบร้อย	สำนักการช่าง
1037	ก่อสร้างถนน คสล. เชื่อมระหว่างตำบล สายบ้านโพธิ์ทอง ม.2 ต.ห้วยดึกชู - บ้านโพธิ์เงิน ม.7 ต.ละลม อ.ภูสิงห์ จ.ศรีสะเกษ	- เพื่อให้ประชาชนทั่วไปสัญจรไปมาได้สะดวกรวดเร็ว - เพื่อความเป็นระเบียบเรียบร้อยของบ้านเมือง	กว้าง 5 ม. ยาว 500 ม. หนา 0.15 ม.	1,100,000 (งบ อบจ.)					จำนวนของถนนที่เป็นเส้นทางหลัก เชื่อมระหว่างตำบล อำเภอ หรือจังหวัด ได้รับการก่อสร้าง/ปรับปรุง	- ประชาชนได้รับความสะดวกรวดเร็วในการใช้เส้นทางคมนาคมและมีเส้นทางคมนาคมและมีความเป็นระเบียบเรียบร้อย	สำนักการช่าง
1038	ก่อสร้างถนน คสล. เชื่อมระหว่างตำบล สายบ้านพรหมทอง ม.5 ต.ละลม - บ้านโคกเจริญ ม.7 ต.ห้วยดึกชู อ.ภูสิงห์ จ.ศรีสะเกษ	- เพื่อให้ประชาชนทั่วไปสัญจรไปมาได้สะดวกรวดเร็ว - เพื่อความเป็นระเบียบเรียบร้อยของบ้านเมือง	กว้าง 4 ม. ยาว 550 ม. หนา 0.15 ม.	1,300,000 (งบ อบจ.)					จำนวนของถนนที่เป็นเส้นทางหลัก เชื่อมระหว่างตำบล อำเภอ หรือจังหวัด ได้รับการก่อสร้าง/ปรับปรุง	- ประชาชนได้รับความสะดวกรวดเร็วในการใช้เส้นทางคมนาคมและมีความเป็นระเบียบเรียบร้อย	สำนักการช่าง
1039	ซ่อมปรับปรุงถนนหินคลุก เชื่อมระหว่างตำบล สายบ้านกลาง ม.5 ต.ดงรัก - บ้านเขาแดง ม.12 ต.โคกตาล อ.ภูสิงห์ จ.ศรีสะเกษ	- เพื่อให้ประชาชนทั่วไปสัญจรไปมาได้สะดวกรวดเร็ว - เพื่อความเป็นระเบียบเรียบร้อยของบ้านเมือง	กว้าง 5 ม. ยาว 5,000 ม.	2,000,000 (งบ อบจ.)					จำนวนของถนนที่เป็นเส้นทางหลัก เชื่อมระหว่างตำบล อำเภอ หรือจังหวัด ได้รับการก่อสร้าง/ปรับปรุง	- ประชาชนได้รับความสะดวกรวดเร็วในการใช้เส้นทางคมนาคมและมีความเป็นระเบียบเรียบร้อย	สำนักการช่าง

## รายละเอียดโครงการพัฒนา

แบบ ผ.02

## แผนพัฒนาท้องถิ่น (พ.ศ. 2561 - 2565)

## องค์การบริหารส่วนจังหวัดศรีสะเกษ

ก. ยุทธศาสตร์จังหวัดที่ 1 พัฒนาโครงสร้างพื้นฐานและยกระดับสินค้าการเกษตร การค้า และการท่องเที่ยวให้ได้มาตรฐานและแข่งขันได้

ข. ยุทธศาสตร์การพัฒนาขององค์กรปกครองส่วนท้องถิ่นในเขตจังหวัดที่ 1 การพัฒนาโครงสร้างพื้นฐาน ทรัพยากรธรรมชาติและสิ่งแวดล้อม

## 2 ยุทธศาสตร์ที่ 2 การพัฒนาทรัพยากรธรรมชาติและสิ่งแวดล้อม

## 2.1 ด้านบริการชุมชนและสังคม แผนงานเกษตรและชุมชน

ที่	โครงการ	วัตถุประสงค์	เป้าหมาย (ผลผลิตของโครงการ)	งบประมาณและที่ผ่านมา				ตัวชี้วัด (KPI)	ผลที่คาดว่าจะได้รับ	หน่วยงานรับผิดชอบหลัก
				2561 (บาท)	2562 (บาท)	2563 (บาท)	2564 (บาท)			
1040	ซ่อมปรับปรุงถนนหินคลุก เชื่อมระหว่างตำบล สายบ้านคูสีแฉะ ม.4 ต.ตงรัก - วัดพลาญตาบาท อ.ภูสิงห์ จ.ศรีสะเกษ	- เพื่อให้ประชาชนทั่วไปสัญจรไปมาได้สะดวกรวดเร็ว - เพื่อความเป็นระเบียบเรียบร้อยของบ้านเมือง	กว้าง 4 ม. ยาว 3,000 ม.	1,500,000 (งบ อบจ.)				จำนวนของถนนที่เป็นเส้นทางหลัก เชื่อมระหว่างตำบล อำเภอ หรือจังหวัด ได้รับการก่อสร้าง/ปรับปรุง	- ประชาชนได้รับความสะดวกรวดเร็วในการใช้เส้นทางคมนาคมและมีเส้นทางคมนาคมและมีความเป็นระเบียบเรียบร้อย	สำนักการช่าง
1041	ซ่อมปรับปรุงถนนลาดยาง เชื่อมระหว่างตำบล สายทางบ้านโคกตาล ม.1 ต.โคกตาล - บ้านตะแบง ม.1 ต.ห้วยตี๊กู อ.ภูสิงห์ จ.ศรีสะเกษ	- เพื่อให้ประชาชนทั่วไปสัญจรไปมาได้สะดวกรวดเร็ว - เพื่อความเป็นระเบียบเรียบร้อยของบ้านเมือง	กว้าง 6 ม. ยาว 500 ม.			1,000,000 (งบอุดหนุน)	1,000,000 (งบ อบจ.)	จำนวนของถนนที่เป็นเส้นทางหลัก เชื่อมระหว่างตำบล อำเภอ หรือจังหวัด ได้รับการก่อสร้าง/ปรับปรุง	- ประชาชนได้รับความสะดวกรวดเร็วในการใช้เส้นทางคมนาคมและมีเส้นทางคมนาคมและมีความเป็นระเบียบเรียบร้อย	สำนักการช่าง
1042	ซ่อมปรับปรุงถนนลาดยาง เชื่อมระหว่างตำบล สายทางบ้านศาลา ม.4 ต.ภูสิงห์ - วัดพระพุทธบาทภูสิงห์ ต.โคกตาล อ.ภูสิงห์ จ.ศรีสะเกษ	- เพื่อให้ประชาชนทั่วไปสัญจรไปมาได้สะดวกรวดเร็ว - เพื่อความเป็นระเบียบเรียบร้อยของบ้านเมือง	กว้าง 6 ม. ยาว 3,000 ม.	1,000,000 (งบ อบจ.)				จำนวนของถนนที่เป็นเส้นทางหลัก เชื่อมระหว่างตำบล อำเภอ หรือจังหวัด ได้รับการก่อสร้าง/ปรับปรุง	- ประชาชนได้รับความสะดวกรวดเร็วในการใช้เส้นทางคมนาคมและมีเส้นทางคมนาคมและมีความเป็นระเบียบเรียบร้อย	สำนักการช่าง
1043	ซ่อมปรับปรุงถนนลาดยาง เชื่อมระหว่างตำบล สายทางบ้านตะแบง ม.1 ต.ห้วยตี๊กู - บ้านห้วย ม.1 ต.ห้วยตามอญ อ.ภูสิงห์ จ.ศรีสะเกษ	- เพื่อให้ประชาชนทั่วไปสัญจรไปมาได้สะดวกรวดเร็ว - เพื่อความเป็นระเบียบเรียบร้อยของบ้านเมือง	กว้าง 6 ม. ยาว 8,900 ม.			1,000,000 (งบอุดหนุน)	1,000,000 (งบ อบจ.)	จำนวนของถนนที่เป็นเส้นทางหลัก เชื่อมระหว่างตำบล อำเภอ หรือจังหวัด ได้รับการก่อสร้าง/ปรับปรุง	- ประชาชนได้รับความสะดวกรวดเร็วในการใช้เส้นทางคมนาคมและมีความเป็นระเบียบเรียบร้อย	สำนักการช่าง



ก. ยุทธศาสตร์จังหวัดที่ 1 พัฒนาโครงสร้างพื้นฐานและการยกระดับสินค้าการเกษตร การค้า และการท่องเที่ยวให้มีความมาตรฐานและแข่งขันได้

ข. ยุทธศาสตร์การพัฒนาขององค์กรปกครองส่วนท้องถิ่นในเขตจังหวัดที่ 1 การพัฒนาโครงสร้างพื้นฐาน ทรัพยากรธรรมชาติและสิ่งแวดล้อม

2 ยุทธศาสตร์ที่ 2 การพัฒนาทรัพยากรธรรมชาติและสิ่งแวดล้อม

2.1 ด้านบริการชุมชนและสังคม แผนงานคหะและชุมชน

ที่	โครงการ	วัตถุประสงค์	เป้าหมาย (ผลผลิตของโครงการ)	งบประมาณและที่ผ่านมา				ตัวชี้วัด (KPI)	ผลที่คาดว่าจะได้รับ	หน่วยงานรับผิดชอบหลัก
				2561 (บาท)	2562 (บาท)	2563 (บาท)	2564 (บาท)			
1044	ซ่อมปรับปรุงถนนหินคลุก เชื่อมระหว่างตำบล สายทางบ้านไพรพัฒนา ม.3 ต.ไพรพัฒนา - บ้านพรมชัย ม.5 ต.หัวฝาย อ.อุสิงห์ จ.ศรีสะเกษ	- เพื่อให้ประชาชนทั่วไปสัญจรไปมาได้สะดวกรวดเร็ว - เพื่อความเป็นระเบียบเรียบร้อยของบ้านเมือง	กว้าง 5 ม. ยาว 11,000 ม.		1,000,000 (งบ อบจ.)		1,000,000 (งบ อบจ.)	จำนวนของถนนที่เป็นเส้นทางหลัก เชื่อมระหว่างตำบล อำเภอ หรือจังหวัด ได้รับการก่อสร้าง/ปรับปรุง	- ประชาชนได้รับความสะดวกเร็วในการใช้เส้นทางคมนาคมและมีเส้นทางคมนาคมและมีความเป็นระเบียบเรียบร้อย	สำนักการช่าง
1045	ซ่อมปรับปรุงถนนหินคลุก เชื่อมระหว่างตำบล สายบ้านอุดมพัฒนา ม.10 ต.ตะเคียนราม - บ้านนภยูง ม.6 ต.หัวฝาย อ.อุสิงห์ จ.ศรีสะเกษ	- เพื่อให้ประชาชนทั่วไปสัญจรไปมาได้สะดวกรวดเร็ว - เพื่อความเป็นระเบียบเรียบร้อยของบ้านเมือง	กว้าง 5 ม. ยาว 3,500 ม.			2,000,000 (งบอุดหนุน)		จำนวนของถนนที่เป็นเส้นทางหลัก เชื่อมระหว่างตำบล อำเภอ หรือจังหวัด ได้รับการก่อสร้าง/ปรับปรุง	- ประชาชนได้รับความสะดวกเร็วในการใช้เส้นทางคมนาคมและมีเส้นทางคมนาคมและมีความเป็นระเบียบเรียบร้อย	สำนักการช่าง
1046	ซ่อมปรับปรุงถนนหินคลุก เชื่อมระหว่างตำบล สายทางบ้านตาโด้ว ม.7 ต.ตะเคียนราม อ.อุสิงห์ - ต.หัวฝาย อ.อุทุมม์ จ.ศรีสะเกษ	- เพื่อให้ประชาชนทั่วไปสัญจรไปมาได้สะดวกรวดเร็ว - เพื่อความเป็นระเบียบเรียบร้อยของบ้านเมือง	กว้าง 5 ม. ยาว 535 ม.		500,000 (งบ อบจ.)			จำนวนของถนนที่เป็นเส้นทางหลัก เชื่อมระหว่างตำบล อำเภอ หรือจังหวัด ได้รับการก่อสร้าง/ปรับปรุง	- ประชาชนได้รับความสะดวกเร็วในการใช้เส้นทางคมนาคมและมีเส้นทางคมนาคมและมีความเป็นระเบียบเรียบร้อย	สำนักการช่าง
1047	ก่อสร้างถนน คสล.เชื่อมระหว่างตำบล สายทางบริเวณภายในเมืองช่องสง่า ต.ไพรพัฒนา อ.อุสิงห์ จ.ศรีสะเกษ	- เพื่อให้ประชาชนทั่วไปสัญจรไปมาได้สะดวกรวดเร็ว - เพื่อความเป็นระเบียบเรียบร้อยของบ้านเมือง	กว้าง 6 ม. ยาว 520 ม. หนา 0.15 ม.		2,000,000 (งบ อบจ.)			จำนวนของถนนที่เป็นเส้นทางหลัก เชื่อมระหว่างตำบล อำเภอ หรือจังหวัด ได้รับการก่อสร้าง/ปรับปรุง	- ประชาชนได้รับความสะดวกเร็วในการใช้เส้นทางคมนาคมและมีความเป็นระเบียบเรียบร้อย	สำนักการช่าง

รายละเอียดโครงการพัฒนา

แบบ ผ.02

แผนพัฒนาท้องถิ่น (พ.ศ. 2561 - 2565)

องค์การบริหารส่วนจังหวัดศรีสะเกษ

ก. ยุทธศาสตร์จังหวัดที่ 1 พัฒนาโครงสร้างพื้นฐานและการยกระดับสินค้าการเกษตร การค้า และการท่องเที่ยวให้มีความมาตรฐานและแข่งขันได้

ข. ยุทธศาสตร์การพัฒนาขององค์กรปกครองส่วนท้องถิ่นในเขตจังหวัดที่ 1 การพัฒนาโครงสร้างพื้นฐาน ทรัพยากรธรรมชาติและสิ่งแวดล้อม

2 ยุทธศาสตร์ที่ 2 การพัฒนาทรัพยากรธรรมชาติและสิ่งแวดล้อม

2.1 ด้านบริการชุมชนและสังคม แผนงานคหะและชุมชน

ที่	โครงการ	วัตถุประสงค์	เป้าหมาย (ผลผลิตของโครงการ)	งบประมาณและที่ผ่านมา				ตัวชี้วัด (KPI)	ผลที่คาดว่าจะได้รับ	หน่วยงานรับผิดชอบหลัก
				2561 (บาท)	2562 (บาท)	2563 (บาท)	2564 (บาท)			
1048	ซ่อมปรับปรุงถนนหินคลุกเชื่อมระหว่างตำบลสายทางบ้านวารวัด ม.5 ต.ไพรพัฒนา - เขตถนนทางหลวงชนบทหมายเลข 2341 (สายบ้านไพรพัฒนา - บ้านโคกตาล) อ.ภูสิงห์ จ.ศรีสะเกษ พิกัดเริ่มต้น 14.467580 N 104.106950 E พิกัดสิ้นสุด 14.467340 N 104.108930 E	- เพื่อให้ประชาชนทั่วไปสัญจรไปมาได้สะดวกเร็ว - เพื่อความเป็นระเบียบเรียบร้อยของบ้านเมือง	กว้าง 4 ม. ยาว 665 ม.		500,000 (งบ อบจ.)			จำนวนของถนนที่เป็นเส้นทางหลัก เชื่อมระหว่างตำบล อำเภอ หรือจังหวัด ได้รับการก่อสร้าง/ปรับปรุง	- ประชาชนได้รับความสะดวกเร็วในการใช้เส้นทางคมนาคมและมีความปลอดภัย - ประชาชนได้รับความสะดวก	สำนักการช่าง
1049	ซ่อมปรับปรุงถนนหินคลุกเชื่อมระหว่างตำบลสายทางบ้านไพรพัฒนาตะวันออก ม.10 ต.ไพรพัฒนา - เขตถนนลาดยาง (สายบ้านทางสายลาด - บ้านพนมชัย) ต.ห้วยตามอญ อ.ภูสิงห์ จ.ศรีสะเกษ พิกัดเริ่มต้น 14.470590 N 104.086410 E พิกัดสิ้นสุด 14.465850 N 104.082450 E	- เพื่อให้ประชาชนทั่วไปสัญจรไปมาได้สะดวกเร็ว - เพื่อความเป็นระเบียบเรียบร้อยของบ้านเมือง	กว้าง 5 ม. ยาว 800 ม.		800,000 (งบ อบจ.)		จำนวนของถนนที่เป็นเส้นทางหลัก เชื่อมระหว่างตำบล อำเภอ หรือจังหวัด ได้รับการก่อสร้าง/ปรับปรุง	- ประชาชนได้รับความสะดวกเร็วในการใช้เส้นทางคมนาคมและมีความปลอดภัย - ประชาชนได้รับความสะดวก	สำนักการช่าง	
1050	ซ่อมปรับปรุงถนนหินคลุกเชื่อมระหว่างตำบลสายทางบ้านหนองเขียน ม.4 - บ้านตามอญ ม.8 ต.ห้วยตามอญ - เขตถนนลาดยาง (สายบ้านละม - ช่องสะง่า) ต.ห้วยตามอญ อ.ภูสิงห์ จ.ศรีสะเกษ พิกัดเริ่มต้น 14.513310 N 104.047650 E พิกัดสิ้นสุด 14.519990 N 104.048480 E	- เพื่อให้ประชาชนทั่วไปสัญจรไปมาได้สะดวกเร็ว - เพื่อความเป็นระเบียบเรียบร้อยของบ้านเมือง	กว้าง 5 ม. ยาว 800 ม.		800,000 (งบ อบจ.)		จำนวนของถนนที่เป็นเส้นทางหลัก เชื่อมระหว่างตำบล อำเภอ หรือจังหวัด ได้รับการก่อสร้าง/ปรับปรุง	- ประชาชนได้รับความสะดวกเร็วในการใช้เส้นทางคมนาคมและมีความปลอดภัย - ประชาชนได้รับความสะดวก	สำนักการช่าง	

รายละเอียดโครงการพัฒนา

แบบ ผ.02

แผนพัฒนาท้องถิ่น (พ.ศ. 2561 - 2565)

องค์การบริหารส่วนจังหวัดศรีสะเกษ

ก. ยุทธศาสตร์จังหวัดที่ 1 พัฒนาโครงสร้างพื้นฐานและการยกระดับสินค้าการเกษตร การค้า และการท่องเที่ยวให้ได้มาตรฐานและแข่งขันได้

ข. ยุทธศาสตร์การพัฒนาขององค์กรปกครองส่วนท้องถิ่นในเขตจังหวัดที่ 1 การพัฒนาโครงสร้างพื้นฐาน ทรัพยากรธรรมชาติและสิ่งแวดล้อม

2 ยุทธศาสตร์ที่ 2 การพัฒนาทรัพยากรธรรมชาติและสิ่งแวดล้อม

2.1 ด้านบริการชุมชนและสังคม แผนงานเกษตรและชุมชน

ที่	โครงการ	วัตถุประสงค์	เป้าหมาย (ผลผลิตของโครงการ)	งบประมาณและที่ผ่านมา				ตัวชี้วัด (KPI)	ผลที่คาดว่าจะได้รับ	หน่วยงานรับผิดชอบหลัก
				2561 (บาท)	2562 (บาท)	2563 (บาท)	2564 (บาท)			
1051	ซ่อมปรับปรุงถนนหินคลุกเชื่อมระหว่างตำบล สายทางบ้านธาตุ ม.3 ต.ละลม - เขต ต.ห้วยติ๊กชู อ.ภูสิงห์ จ.ศรีสะเกษ พิกัดเริ่มต้น 14.569030 N 104.888910 E พิกัดสิ้นสุด 14.521550 N 104.0359500 E	- เพื่อให้ประชาชนทั่วไปสัญจรไปมาได้สะดวกเร็ว - เพื่อความเป็นระเบียบเรียบร้อย ของบ้านเมือง	กว้าง 4 ม. ยาว 1,000 ม.			1,000,000 (งบ อบจ.)		จำนวนของถนนที่เป็นเส้นทางหลัก เชื่อมระหว่างตำบล อำเภอ หรือจังหวัด ได้รับการก่อสร้าง/ปรับปรุง	- ประชาชนได้รับความสะดวกเร็วในการใช้เส้นทางคมนาคมและมีความเป็นระเบียบเรียบร้อย	สำนักการช่าง
1052	ซ่อมปรับปรุงถนนหินคลุกเชื่อมระหว่างตำบล สายทางบ้านตาเนียม ม.9 ต.ละลม อ.ภูสิงห์ จ.ศรีสะเกษ - เขต อ.บัวเขต จ.สุรินทร์ พิกัดเริ่มต้น 14.617690 N 104.064530 E พิกัดสิ้นสุด 14.617570 N 104.055980 E	- เพื่อให้ประชาชนทั่วไปสัญจรไปมาได้สะดวกเร็ว - เพื่อความเป็นระเบียบเรียบร้อย ของบ้านเมือง	กว้าง 4 ม. ยาว 900 ม.			900,000 (งบ อบจ.)		จำนวนของถนนที่เป็นเส้นทางหลัก เชื่อมระหว่างตำบล อำเภอ หรือจังหวัด ได้รับการก่อสร้าง/ปรับปรุง	- ประชาชนได้รับความสะดวกเร็วในการใช้เส้นทางคมนาคมและมีความเป็นระเบียบเรียบร้อย	สำนักการช่าง
1053	ซ่อมปรับปรุงถนนหินคลุกเชื่อมระหว่างตำบลสาย ทางบ้านนากุงเงิน ม.17 - บ้านโคกเจริญ ม.7 ต.ห้วยติ๊กชู อ.ภูสิงห์ จ.ศรีสะเกษ - เขต อ.อุทุมร์ จ.ศรีสะเกษ พิกัดเริ่มต้น 14.618670 N 104.132960 E พิกัดสิ้นสุด 14.613740 N 104.120090 E	- เพื่อให้ประชาชนทั่วไปสัญจรไปมาได้สะดวกเร็ว - เพื่อความเป็นระเบียบเรียบร้อย ของบ้านเมือง	กว้าง 4 ม. ยาว 665 ม.			500,000 (งบ อบจ.)		จำนวนของถนนที่เป็นเส้นทางหลัก เชื่อมระหว่างตำบล อำเภอ หรือจังหวัด ได้รับการก่อสร้าง/ปรับปรุง	- ประชาชนได้รับความสะดวกเร็วในการใช้เส้นทางคมนาคมและมีความเป็นระเบียบเรียบร้อย	สำนักการช่าง

รายละเอียดโครงการพัฒนา  
แผนพัฒนาท้องถิ่น (พ.ศ. 2561 - 2565)

แบบ ผ.02

## องค์การบริหารส่วนจังหวัดศรีสะเกษ

ก. ยุทธศาสตร์จังหวัดที่ 1 พัฒนาโครงสร้างพื้นฐานและการยกระดับสินค้าการเกษตร การค้า และการท่องเที่ยวให้ได้มาตรฐานและแข่งขันได้

ข. ยุทธศาสตร์การพัฒนาขององค์กรปกครองส่วนท้องถิ่นในเขตจังหวัดที่ 1 การพัฒนาโครงสร้างพื้นฐาน ทรัพยากรธรรมชาติและสิ่งแวดล้อม

## 2 ยุทธศาสตร์ที่ 2 การพัฒนาทรัพยากรธรรมชาติและสิ่งแวดล้อม

## 2.1 ด้านบริการชุมชนและสังคม แผนงานคหะและชุมชน

ที่	โครงการ	วัตถุประสงค์	เป้าหมาย (ผลผลิตของโครงการ)	งบประมาณและที่ผ่านมา				ตัวชี้วัด (KPI)	ผลที่คาดว่าจะได้รับ	หน่วยงานรับผิดชอบหลัก
				2561 (บาท)	2562 (บาท)	2563 (บาท)	2564 (บาท)			
1054	ซ่อมปรับปรุงถนนหินคลุกเชื่อมระหว่างตำบลสายทางบ้านประเสริฐพัฒนา ม.12 ต.ละลม อ.อุสิงห์ จ.ศรีสะเกษ - เขต อ.บัวเชด จ.สุรินทร์ พิกัดเริ่มต้น 14.609120 N 104.066530 E พิกัดสิ้นสุด 14.607910 N 104.056570 E	- เพื่อให้ประชาชนทั่วไปสัญจรไปมาได้สะดวกรวดเร็ว - เพื่อความเป็นระเบียบเรียบร้อยของบ้านเมือง	กว้าง 5 ม. ยาว 800 ม.		800,000 (งบ อบจ.)			จำนวนของถนนที่เป็นเส้นทางหลัก เชื่อมระหว่างตำบล อำเภอ หรือจังหวัด ได้รับการก่อสร้าง/ปรับปรุง	- ประชาชนได้รับความสะดวกรวดเร็วในการใช้เส้นทางคมนาคมและมีความปลอดภัย	สำนักการช่าง
1055	ก่อสร้างถนน คล.เชื่อมระหว่างตำบลสายทางบ้านไร่พัฒนา ม.2 ต.ดงรัก - เขต ถนนลาดยางหมายเลข 2341 (สายบ้านไพรพัฒนา - บ้านโคกตาล) อ.อุสิงห์ จ.ศรีสะเกษ พิกัดเริ่มต้น 14.503850 N 104.206770 E พิกัดสิ้นสุด 14.500680 N 104.280220 E	- เพื่อให้ประชาชนทั่วไปสัญจรไปมาได้สะดวกรวดเร็ว - เพื่อความเป็นระเบียบเรียบร้อยของบ้านเมือง	กว้าง 5 ม. ยาว 700 ม. หนา 0.15 ม.				2,300,000 (งบ อบจ.)	จำนวนของถนนที่เป็นเส้นทางหลัก เชื่อมระหว่างตำบล อำเภอ หรือจังหวัด ได้รับการก่อสร้าง/ปรับปรุง	- ประชาชนได้รับความสะดวกรวดเร็วในการใช้เส้นทางคมนาคมและมีความปลอดภัย	สำนักการช่าง
1056	ก่อสร้างถนน คล.เชื่อมระหว่างตำบลสายทางบ้านกลาง ม.5 ต.ดงรัก - เขต ต.โคกตาล อ.อุสิงห์ จ.ศรีสะเกษ พิกัดเริ่มต้น 14.487857 N 104.146810 E พิกัดสิ้นสุด 14.496970 N 104.146540 E	- เพื่อให้ประชาชนทั่วไปสัญจรไปมาได้สะดวกรวดเร็ว - เพื่อความเป็นระเบียบเรียบร้อยของบ้านเมือง	กว้าง 5 ม. ยาว 1,900 ม. หนา 0.15 ม.		2,000,000 (งบ อบจ.)		2,000,000 (งบ อบจ.)	จำนวนของถนนที่เป็นเส้นทางหลัก เชื่อมระหว่างตำบล อำเภอ หรือจังหวัด ได้รับการก่อสร้าง/ปรับปรุง	- ประชาชนได้รับความสะดวกรวดเร็วในการใช้เส้นทางคมนาคมและมีความปลอดภัย	สำนักการช่าง

รายละเอียดโครงการพัฒนา

แผนพัฒนาท้องถิ่น (พ.ศ. 2561 - 2565)

องค์การบริหารส่วนจังหวัดศรีสะเกษ

ก. ยุทธศาสตร์จังหวัดที่ 1 พัฒนาโครงสร้างพื้นฐานและการยกระดับสินค้าการเกษตร การค้า และการท่องเที่ยวให้ได้มาตรฐานและแข่งขันได้

ข. ยุทธศาสตร์การพัฒนาระบบโครงสร้างพื้นฐานที่ 1 การพัฒนาโครงสร้างพื้นฐาน ทวีคูณการรวมชาติและสิ่งแวดล้อม

2 ยุทธศาสตร์ที่ 2 การพัฒนาทรัพยากรธรรมชาติและสิ่งแวดล้อม

2.1 ด้านบริการชุมชนและสังคม แผนงานคหะและชุมชน

ที่	โครงการ	วัตถุประสงค์	เป้าหมาย (ผลผลิตของโครงการ)	งบประมาณและที่ผ่านมา				ตัวชี้วัด (KPI)	ผลที่คาดว่าจะได้รับ	หน่วยงานรับผิดชอบหลัก
				2561 (บาท)	2562 (บาท)	2563 (บาท)	2564 (บาท)			
1057	ก่อสร้างถนน คสล.เชื่อมระหว่างตำบลสายทางบ้านวารุค ม.5 ต.ไพรพัฒนา - เขต ถนนลาดยาง (สายบ้านไพรพัฒนา - บ้านโคกตาล) อ.อุสิงห์ จ.ศรีสะเกษ พิกัดเริ่มต้น 14.469980 N 104.105360 E พิกัดสิ้นสุด 14.464540 N 104.106620 E	- เพื่อให้ประชาชนทั่วไปสัญจรไปมาได้สะดวกเร็ว - เพื่อความเป็นระเบียบเรียบร้อยของบ้านเมือง	กว้าง 5 ม. ยาว 700 ม. หนา 0.15 ม.			2,200,000 (งบ อบจ.)		จำนวนของถนนที่เป็นเส้นทางการหลัก เชื่อมระหว่างตำบล อำเภอ หรือจังหวัด ได้รับการก่อสร้าง/ปรับปรุง	- ประชาชนได้รับความสะดวกเร็วในการใช้เส้นทางคมนาคมและมีความปลอดภัย - ประชาชนได้รับความสะดวกเร็วในการใช้เส้นทางคมนาคมและมีความปลอดภัย	สำนักการช่าง
1058	ก่อสร้างถนน คสล.เชื่อมระหว่างตำบลสายทางบ้านตะเคียนราม ม.1 ต.ตะเคียนราม อ.อุสิงห์ - เขต อ.อุทุมร์ จ.ศรีสะเกษ พิกัดเริ่มต้น 14.593660 N 104.182760 E พิกัดสิ้นสุด 14.607340 N 104.176260 E	- เพื่อให้ประชาชนทั่วไปสัญจรไปมาได้สะดวกเร็ว - เพื่อความเป็นระเบียบเรียบร้อยของบ้านเมือง	กว้าง 5 ม. ยาว 1,650 ม. หนา 0.15 ม.			3,000,000 (งบ อบจ.)	3,000,000 (งบ อบจ.)	จำนวนของถนนที่เป็นเส้นทางการหลัก เชื่อมระหว่างตำบล อำเภอ หรือจังหวัด ได้รับการก่อสร้าง/ปรับปรุง	- ประชาชนได้รับความสะดวกเร็วในการใช้เส้นทางคมนาคมและมีความปลอดภัย - ประชาชนได้รับความสะดวกเร็วในการใช้เส้นทางคมนาคมและมีความปลอดภัย	สำนักการช่าง
1059	ก่อสร้างถนน คสล.เชื่อมระหว่างตำบลสายทางบ้านพรหมทอง ม.5 ต.ละลม - บ้านโคกเจริญ ม.7 ต.ห้วยติ๊กชู อ.อุสิงห์ จ.ศรีสะเกษ พิกัดเริ่มต้น 14.596590 N 104.105830 E พิกัดสิ้นสุด 14.602240 N 104.105740 E	- เพื่อให้ประชาชนทั่วไปสัญจรไปมาได้สะดวกเร็ว - เพื่อความเป็นระเบียบเรียบร้อยของบ้านเมือง	กว้าง 5 ม. ยาว 550 ม. หนา 0.15 ม.			2,000,000 (งบ อบจ.)		จำนวนของถนนที่เป็นเส้นทางการหลัก เชื่อมระหว่างตำบล อำเภอ หรือจังหวัด ได้รับการก่อสร้าง/ปรับปรุง	- ประชาชนได้รับความสะดวกเร็วในการใช้เส้นทางคมนาคมและมีความปลอดภัย - ประชาชนได้รับความสะดวกเร็วในการใช้เส้นทางคมนาคมและมีความปลอดภัย	สำนักการช่าง

## รายละเอียดโครงการพัฒนา

แบบ ผ.02

แผนพัฒนาท้องถิ่น (พ.ศ. 2561 - 2565)

องค์การบริหารส่วนจังหวัดศรีสะเกษ

ก. ยุทธศาสตร์จังหวัดที่ 1 พัฒนาโครงสร้างพื้นฐานและการยกระดับสินค้าการเกษตร การค้า และการท่องเที่ยวให้ได้มาตรฐานและแข่งขันได้

ข. ยุทธศาสตร์การพัฒนาขององค์กรปกครองส่วนท้องถิ่นในเขตจังหวัดที่ 1 การพัฒนาโครงสร้างพื้นฐาน ทวีปยุทธธรรมชาติและสิ่งแวดล้อม

2 ยุทธศาสตร์ที่ 2 การพัฒนาทรัพยากรธรรมชาติและสิ่งแวดล้อม

2.1 ด้านบริการชุมชนและสังคม แผนงานเกษตรและชุมชน

ที่	โครงการ	วัตถุประสงค์	เป้าหมาย (ผลผลิตของโครงการ)	งบประมาณและที่ผ่านมา				ตัวชี้วัด (KPI)	ผลที่คาดว่าจะได้รับ	หน่วยงานรับผิดชอบหลัก
				2561 (บาท)	2562 (บาท)	2563 (บาท)	2564 (บาท)			
1060	ก่อสร้างถนน คสล.เชื่อมระหว่างตำบล สายทางบ้านโคกทราย ม.13 ต.โคกตาล - ถนนลาดยางหมายเลข 2341 (สายบ้านโคกตาล - บ้านไพรพัฒนา) อ.อุสิงห์ จ.ศรีสะเกษ พิกัดเริ่มต้น 14.552250 N 104.208940 E พิกัดสิ้นสุด 14.551460 N 104.212140 E	- เพื่อให้ประชาชนทั่วไปสัญจรไปมาได้สะดวกรวดเร็ว - เพื่อความเป็นระเบียบเรียบร้อยของบ้านเมือง	กว้าง 4 ม. ยาว 300 ม. หนา 0.15 ม.			800,000 (งบ อบจ.)		จำนวนของถนนที่เป็นเส้นทางการหลัก เชื่อมระหว่างตำบล อำเภอ หรือจังหวัด ได้รับการก่อสร้าง/ปรับปรุง	- ประชาชนได้รับความสะดวกรวดเร็วในการใช้เส้นทางคมนาคมและมีความปลอดภัยเป็นระเบียบเรียบร้อย	สำนักการช่าง
1061	ก่อสร้างถนน คสล.เชื่อมระหว่างตำบล สายทางบ้านตาโต้ว ม.7 - บ้านตะเคียนราม ม.1 ต.ตะเคียนราม อ.อุสิงห์ - เขต อ.อุทุมร์ จ.ศรีสะเกษ พิกัดเริ่มต้น 14.605640 N 104.173910 E พิกัดสิ้นสุด 14.605170 N 104.176640 E	- เพื่อให้ประชาชนทั่วไปสัญจรไปมาได้สะดวกรวดเร็ว - เพื่อความเป็นระเบียบเรียบร้อยของบ้านเมือง	กว้าง 5 ม. ยาว 280 ม. หนา 0.15 ม.			900,000 (งบ อบจ.)		จำนวนของถนนที่เป็นเส้นทางการหลัก เชื่อมระหว่างตำบล อำเภอ หรือจังหวัด ได้รับการก่อสร้าง/ปรับปรุง	- ประชาชนได้รับความสะดวกรวดเร็วในการใช้เส้นทางคมนาคมและมีความปลอดภัยเป็นระเบียบเรียบร้อย	สำนักการช่าง
1062	ซ่อมปรับปรุงถนนหินคลุกเชื่อมระหว่างตำบล สายทางบ้านประเสริฐพัฒนา ม.12 ต.ละมอ อ.อุสิงห์ จ.ศรีสะเกษ - เขต อ.บัวเขต จ.สุรินทร์ พิกัดเริ่มต้น 14.613430 N 104.068340 E พิกัดสิ้นสุด 14.618190 N 104.603550 E	- เพื่อให้ประชาชนทั่วไปสัญจรไปมาได้สะดวกรวดเร็ว - เพื่อความเป็นระเบียบเรียบร้อยของบ้านเมือง	กว้าง 4 ม. ยาว 665 ม.		500,000 (งบ อบจ.)			จำนวนของถนนที่เป็นเส้นทางการหลัก เชื่อมระหว่างตำบล อำเภอ หรือจังหวัด ได้รับการก่อสร้าง/ปรับปรุง	- ประชาชนได้รับความสะดวกรวดเร็วในการใช้เส้นทางคมนาคมและมีความปลอดภัยเป็นระเบียบเรียบร้อย	สำนักการช่าง

ก. ยุทธศาสตร์จังหวัดที่ 1 พัฒนาโครงสร้างพื้นฐานและการยกระดับสินค้าการเกษตร การค้า และการท่องเที่ยวให้ได้มาตรฐานและแข่งขันได้

ข. ยุทธศาสตร์การพัฒนาขององค์กรปกครองส่วนท้องถิ่นในเขตจังหวัดที่ 1 การพัฒนาโครงสร้างพื้นฐาน ทรัพยากรธรรมชาติและสิ่งแวดล้อม

2 ยุทธศาสตร์ที่ 2 การพัฒนาทรัพยากรธรรมชาติและสิ่งแวดล้อม

2.1 ด้านบริการชุมชนและสังคม แผนงานเคหะและชุมชน

ที่	โครงการ	วัตถุประสงค์	เป้าหมาย (ผลผลิตของโครงการ)	งบประมาณและที่ผ่านมา					ตัวชี้วัด (KPI)	ผลที่คาดว่าจะได้รับ	หน่วยงานรับผิดชอบหลัก
				2561 (บาท)	2562 (บาท)	2563 (บาท)	2564 (บาท)	2565 (บาท)			
1063	ก่อสร้างถนน คสล.เชื่อมระหว่างตำบล สายทางบ้านละมหนองหาร ม.13 ต.ละม อ.ภูสิงห์ จ.ศรีสะเกษ - เขต ต.บัวเชด จ.สุรินทร์ พิกัดเริ่มต้น 14.549103 N 104.087581 E พิกัดสิ้นสุด 14.588898 N 104.050223 E	- เพื่อให้ประชาชนทั่วไปสัญจรไปมาได้สะดวกเร็ว - เพื่อความเป็นระเบียบเรียบร้อยของบ้านเมือง	กว้าง 6 ม. ยาว 2,500 ม. หนา 0.15 ม.			3,000,000 (งบ อบจ.)	3,000,000 (งบ อบจ.)	3,000,000 (งบ อบจ.)	จำนวนของถนนที่เป็นเส้นทางการหลัก เชื่อมระหว่างตำบล อำเภอ หรือจังหวัด ได้รับการก่อสร้าง/ปรับปรุง	- ประชาชนได้รับความสะดวกรวดเร็วในการใช้เส้นทางคมนาคมและมีความปลอดภัย - ประชาชนไม่ได้รับความสะดวกรวดเร็วในการใช้เส้นทางคมนาคมและมีความปลอดภัย	สำนักการช่าง
1064	ก่อสร้างถนน คสล.เชื่อมระหว่างตำบล สายทางบ้านตาเนียม ม.9 ต.ละม อ.ภูสิงห์ - บ้านขนุน ม.8 ต.โพน อ.ขุนยี่ พิกัดเริ่มต้น 14.619116 N 104.063345 E พิกัดสิ้นสุด 14.631754 N 104.058372 E	- เพื่อให้ประชาชนทั่วไปสัญจรไปมาได้สะดวกเร็ว - เพื่อความเป็นระเบียบเรียบร้อยของบ้านเมือง	กว้าง 4 ม. ยาว 1,200 ม. หนา 0.15 ม.				3,000,000 (งบ อบจ.)		จำนวนของถนนที่เป็นเส้นทางการหลัก เชื่อมระหว่างตำบล อำเภอ หรือจังหวัด ได้รับการก่อสร้าง/ปรับปรุง	- ประชาชนไม่ได้รับความสะดวกรวดเร็วในการใช้เส้นทางคมนาคมและมีความปลอดภัย	สำนักการช่าง
1065	ซ่อมปรับปรุงถนนลาดยางผิวทาง Para Asphaltic Concrete (โดยวิธี Pavement In Place Recycling) สายทางบ้านทุ่งหลวง ม.10 ต.ห้วยด็กู - บ้านเอบ้อปังกัว ม.6 ต.ไพรพัฒนา อ.ภูสิงห์ จ.ศรีสะเกษ พิกัดเริ่มต้น 14.533870 N 104.118290 E พิกัดสิ้นสุด 14.475201 N 104.123613 E	- เพื่อให้ประชาชนทั่วไปสัญจรไปมาได้สะดวกเร็ว - เพื่อความเป็นระเบียบเรียบร้อยของบ้านเมือง	กว้าง 6 ม. ยาว 7,200 ม. ไหล่ทางข้างละ 0.50 ม.			11,000,000 (งบอุดหนุน)	11,000,000 (งบอุดหนุน)	11,000,000 (งบอุดหนุน)	จำนวนของถนนที่เป็นเส้นทางการหลัก เชื่อมระหว่างตำบล อำเภอ หรือจังหวัด ได้รับการก่อสร้าง/ปรับปรุง	- ประชาชนไม่ได้รับความสะดวกรวดเร็วในการใช้เส้นทางคมนาคมและมีความปลอดภัย	สำนักการช่าง

## รายละเอียดโครงการพัฒนา

แบบ ผ.02

แผนพัฒนาท้องถิ่น (พ.ศ. 2561 - 2565)

องค์การบริหารส่วนจังหวัดศรีสะเกษ

ก. ยุทธศาสตร์จังหวัดที่ 1 พัฒนาโครงสร้างพื้นฐานและการยกระดับสินค้าการเกษตร การค้า และการท่องเที่ยวให้มีความมาตรฐานและแข่งขันได้

ข. ยุทธศาสตร์การพัฒนาขององค์กรปกครองส่วนท้องถิ่นในเขตจังหวัดที่ 1 การพัฒนาโครงสร้างพื้นฐาน ทวีปขยายการรวมชาติและสิ่งแวดล้อม

2 ยุทธศาสตร์ที่ 2 การพัฒนาทรัพยากรธรรมชาติและสิ่งแวดล้อม

2.1 ด้านบริการชุมชนและสังคม แผนงานเกษตรและชุมชน

ที่	โครงการ	วัตถุประสงค์	เป้าหมาย (ผลผลิตของโครงการ)	งบประมาณและที่ผ่านมา					ตัวชี้วัด (KPI)	ผลที่คาดว่าจะได้รับ	หน่วยงานรับผิดชอบหลัก
				2561 (บาท)	2562 (บาท)	2563 (บาท)	2564 (บาท)	2565 (บาท)			
1066	ซ่อมปรับปรุงถนนลาดยางผิวทาง Para Asphaltic Concrete (โดยวิธี Pavement In - Place Recycling) สายทางบ้านไพรพัฒนา ต.ไพรพัฒนา ม.10 - บ้านไพรพัฒนา ม.3 ต.ไพรพัฒนา - ถนนลาดยางหมายเลข 2341 (บ้านไพรพัฒนา - บ้านโคกตาล) อ.ภูสิงห์ จ.ศรีสะเกษ	- เพื่อให้ประชาชนทั่วไปสัญจรไปมาได้สะดวกรวดเร็ว - เพื่อความเป็นระเบียบเรียบร้อยของบ้านเมือง	กว้าง 6 ม. ยาว 1,000 ม.					3,000,000 (งบ อบจ.)	จำนวนของถนนที่เป็นเส้นทางการหลัก เชื่อมระหว่างตำบล อำเภอ หรือจังหวัด ได้รับการก่อสร้าง/ปรับปรุง	- ประชาชนได้รับความสะดวกรวดเร็วในการใช้เส้นทางคมนาคมและมีความเป็นระเบียบเรียบร้อย	สำนักการช่าง
1067	ซ่อมสร้างถนนลาดยางผิวทาง Para Asphaltic Concrete (โดยวิธี Pavement In - Place Recycling) สายทางบ้านโคกตาล ม.1 ต.โคกตาล - บ้านตะแบง ม.1 ต.ห้วยดึกษ์ อ.ภูสิงห์ จ.ศรีสะเกษ	- เพื่อให้ประชาชนทั่วไปสัญจรไปมาได้สะดวกรวดเร็ว - เพื่อความเป็นระเบียบเรียบร้อยของบ้านเมือง	กว้าง 6 ม. ยาว 1,534 ม.			5,000,000 (งบ อบจ.)		จำนวนของถนนที่เป็นเส้นทางการหลัก เชื่อมระหว่างตำบล อำเภอ หรือจังหวัด ได้รับการก่อสร้าง/ปรับปรุง	- ประชาชนได้รับความสะดวกรวดเร็วในการใช้เส้นทางคมนาคมและมีความเป็นระเบียบเรียบร้อย	สำนักการช่าง	
1068	ก่อสร้างถนนลาดยางผิวทาง Para Asphaltic Concrete (โดยวิธี Pavement In - Place Recycling) สายทางบ้านแซร์สะบัว ม.6 ต.ดงรัก - น้ำตกห้วยสวย อ.ภูสิงห์ จ.ศรีสะเกษ	- เพื่อให้ประชาชนทั่วไปสัญจรไปมาได้สะดวกรวดเร็ว - เพื่อความเป็นระเบียบเรียบร้อยของบ้านเมือง	กว้าง 5 ม. ยาว 3,400 ม.			5,500,000 (งบอุดหนุน)	5,500,000 (งบอุดหนุน)	5,500,000 (งบอุดหนุน)	จำนวนของถนนที่เป็นเส้นทางการหลัก เชื่อมระหว่างตำบล อำเภอ หรือจังหวัด ได้รับการก่อสร้าง/ปรับปรุง	- ประชาชนได้รับความสะดวกรวดเร็วในการใช้เส้นทางคมนาคมและมีความเป็นระเบียบเรียบร้อย	สำนักการช่าง

พิกัดเริ่มต้น 14.475790 N 104.141760 E  
พิกัดสิ้นสุด 14.456990 N 104.134720 E



## รายละเอียดโครงการพัฒนา

แบบ ผ.02

## แผนพัฒนาท้องถิ่น (พ.ศ. 2561 - 2565)

## องค์การบริหารส่วนจังหวัดศรีสะเกษ

ก. ยุทธศาสตร์จังหวัดที่ 1 พัฒนาโครงสร้างพื้นฐานและการยกระดับสินค้าการเกษตร การค้า และการท่องเที่ยวที่ได้มาตรฐานและแข่งขันได้

ข. ยุทธศาสตร์การพัฒนาขององค์กรปกครองส่วนท้องถิ่นในเขตจังหวัดที่ 1 การพัฒนาโครงสร้างพื้นฐาน ทรัพยากรธรรมชาติและสิ่งแวดล้อม

## 2 ยุทธศาสตร์ที่ 2 การพัฒนาทรัพยากรธรรมชาติและสิ่งแวดล้อม

## 2.1 ด้านบริการชุมชนและสังคม แผนงานเคหะและชุมชน

ที่	โครงการ	วัตถุประสงค์	เป้าหมาย (ผลผลิตของโครงการ)	งบประมาณและที่ผ่านมา				ตัวชี้วัด (KPI)	ผลที่คาดว่าจะได้รับ	หน่วยงานรับผิดชอบหลัก	
				2561 (บาท)	2562 (บาท)	2563 (บาท)	2564 (บาท)				2565 (บาท)
1069	อำนวยการก่อสร้างถนนลาดยางผิวทาง Para Asphaltic Concrete (โดยวิธี Pavement In - Place Recycling) สายทางบ้านละมหนองหาร ม.13 ต.ละลม อ.ภูสิงห์ จ.ศรีสะเกษ - เขต ต.สะเตา อ.บึงเขต จ.สุรินทร์	- เพื่อให้ประชาชนทั่วไปสามารถไปมาสะดวกเร็ว - เพื่อความเป็นระเบียบเรียบร้อยของบ้านเมือง	กว้าง 6 ม. ยาว 2,200 ม.		4,400,000 (งบ อบจ.)	4,400,000 (งบ อบจ.)	4,400,000 (งบ อบจ.)	4,400,000 (งบ อบจ.)	จำนวนของถนนที่เป็นเส้นทางการหลัก เชื่อมระหว่างตำบล อำเภอ หรือจังหวัด ได้รับการก่อสร้าง/ปรับปรุง	- ประชาชนได้รับความสะดวกเร็วในการใช้เส้นทางคมนาคมและมีความเป็นระเบียบเรียบร้อย	สำนักการช่าง
1070	ซ่อมปรับปรุงถนนลาดยางผิวทาง Para Asphaltic Concrete (โดยวิธี Pavement In - Place Recycling) สายทางบ้านแก่ง อ.ภูสิงห์ จ.ศรีสะเกษ	- เพื่อให้ประชาชนทั่วไปสามารถไปมาสะดวกเร็ว - เพื่อความเป็นระเบียบเรียบร้อยของบ้านเมือง	กว้าง 6 ม. ยาว 5,000 ม.		6,200,000 (งบอุดหนุน)	6,200,000 (งบอุดหนุน)	6,200,000 (งบอุดหนุน)	6,200,000 (งบอุดหนุน)	จำนวนของถนนที่เป็นเส้นทางการหลัก เชื่อมระหว่างตำบล อำเภอ หรือจังหวัด ได้รับการก่อสร้าง/ปรับปรุง	- ประชาชนได้รับความสะดวกเร็วในการใช้เส้นทางคมนาคมและมีความเป็นระเบียบเรียบร้อย	สำนักการช่าง
1071	ก่อสร้างสะพาน คลองบ้านโนนแดง ม.4 ต.ละลม อ.ภูสิงห์ จ.ศรีสะเกษ	- เพื่อให้ประชาชนทั่วไปสามารถไปมาสะดวกเร็ว - เพื่อความเป็นระเบียบเรียบร้อยของบ้านเมือง	กว้าง 8 ม. ยาว 30 ม.		1,700,000 (งบ อบจ.)	1,700,000 (งบ อบจ.)	1,700,000 (งบ อบจ.)	1,700,000 (งบ อบจ.)	จำนวนของถนนที่เป็นเส้นทางการหลัก เชื่อมระหว่างตำบล อำเภอ หรือจังหวัด ได้รับการก่อสร้าง/ปรับปรุง	- ประชาชนได้รับความสะดวกเร็วในการใช้เส้นทางคมนาคมและมีความเป็นระเบียบเรียบร้อย	สำนักการช่าง

รายละเอียดโครงการพัฒนา  
แผนพัฒนาท้องถิ่น (พ.ศ. 2561 - 2565)  
องค์การบริหารส่วนจังหวัดศรีสะเกษ

ก. ยุทธศาสตร์จังหวัดที่ 1 พัฒนาโครงสร้างพื้นฐานและการยกระดับสินค้าการเกษตร การค้า และการท่องเที่ยวให้ได้มาตรฐานและแข่งขันได้  
ข. ยุทธศาสตร์การพัฒนาขององค์กรปกครองส่วนท้องถิ่นในเขตจังหวัดที่ 1 การพัฒนาโครงสร้างพื้นฐาน ทรัพยากรธรรมชาติและสิ่งแวดล้อม

2 ยุทธศาสตร์ที่ 2 การพัฒนาทรัพยากรธรรมชาติและสิ่งแวดล้อม

2.1 ด้านบริการชุมชนและสังคม แผนงานเคหะและชุมชน

ที่	โครงการ	วัตถุประสงค์	เป้าหมาย (ผลผลิตของโครงการ)	งบประมาณและที่ผ่านมา				ตัวชี้วัด (KPI)	ผลที่คาดว่าจะได้รับ	หน่วยงานรับผิดชอบหลัก
				2561 (บาท)	2562 (บาท)	2563 (บาท)	2564 (บาท)			
1072	ซ่อมปรับปรุงถนนหินคลุกเชื่อมระหว่างตำบล สายทางบ้านโพนค้อ ม.2 ต.โพนค้อ - บ้านชนวน ม.4 ต.โพนค้อ อ.เมือง จ.ศรีสะเกษ	- เพื่อให้ประชาชนทั่วไปสัญจรไปมาได้สะดวกรวดเร็ว - เพื่อความเป็นระเบียบเรียบร้อยของบ้านเมือง	กว้าง 5 ม. ยาว 2,000 ม.	500,000 (งบ อบจ.)				จำนวนของถนนที่เป็นเส้นทางการหลัก เชื่อมระหว่างตำบล อำเภอ หรือจังหวัด ได้รับการก่อสร้าง/ปรับปรุง	- ประชาชนได้รับความสะดวกรวดเร็วในการใช้เส้นทางคมนาคมและมีความปลอดภัย - ประชาชนมีความเป็นระเบียบเรียบร้อย	สำนักการช่าง
1073	ซ่อมปรับปรุงถนนหินคลุกเชื่อมระหว่างตำบล สายทางบ้านบก ม.3,9 ต.โพนค้อ - บ้านโนนหนอง ม.6 ต.โพธิ์ อ.เมือง จ.ศรีสะเกษ	- เพื่อให้ประชาชนทั่วไปสัญจรไปมาได้สะดวกรวดเร็ว - เพื่อความเป็นระเบียบเรียบร้อยของบ้านเมือง	กว้าง 5 ม. ยาว 3,000 ม.	1,000,000 (งบ อบจ.)				จำนวนของถนนที่เป็นเส้นทางการหลัก เชื่อมระหว่างตำบล อำเภอ หรือจังหวัด ได้รับการก่อสร้าง/ปรับปรุง	- ประชาชนได้รับความสะดวกรวดเร็วในการใช้เส้นทางคมนาคมและมีความปลอดภัย - ประชาชนมีความเป็นระเบียบเรียบร้อย	สำนักการช่าง
1074	ซ่อมปรับปรุงถนนหินคลุกเชื่อมระหว่างตำบล สายทางบ้านก่อ ม.5 ต.หนองไธ - บ้านเขื่อน้อย ม.2 ต.ตะดอบ อ.เมือง จ.ศรีสะเกษ	- เพื่อให้ประชาชนทั่วไปสัญจรไปมาได้สะดวกรวดเร็ว - เพื่อความเป็นระเบียบเรียบร้อยของบ้านเมือง	กว้าง 5 ม. ยาว 2,000 ม.	1,000,000 (งบ อบจ.)	1,000,000 (งบ อบจ.)			จำนวนของถนนที่เป็นเส้นทางการหลัก เชื่อมระหว่างตำบล อำเภอ หรือจังหวัด ได้รับการก่อสร้าง/ปรับปรุง	- ประชาชนได้รับความสะดวกรวดเร็วในการใช้เส้นทางคมนาคมและมีความปลอดภัย - ประชาชนมีความเป็นระเบียบเรียบร้อย	สำนักการช่าง
1075	ก่อสร้างถนน คสล. เชื่อมระหว่างตำบล สายทางบ้านหอย ม.1 ต.หนองไผ่ อ.เมือง - วัดสระกำแพงน้อย ต.ขะยุง อ.อุทุมพรพิสัย จ.ศรีสะเกษ	- เพื่อให้ประชาชนทั่วไปสัญจรไปมาได้สะดวกรวดเร็ว - เพื่อความเป็นระเบียบเรียบร้อยของบ้านเมือง	กว้าง 5 ม. ยาว 900 ม. หนา 0.15 ม.	2,000,000 (งบ อบจ.)		2,000,000 (งบ อบจ.)		จำนวนของถนนที่เป็นเส้นทางการหลัก เชื่อมระหว่างตำบล อำเภอ หรือจังหวัด ได้รับการก่อสร้าง/ปรับปรุง	- ประชาชนได้รับความสะดวกรวดเร็วในการใช้เส้นทางคมนาคมและมีความปลอดภัย - ประชาชนมีความเป็นระเบียบเรียบร้อย	สำนักการช่าง

รายละเอียดโครงการพัฒนา  
แผนพัฒนาท้องถิ่น (พ.ศ. 2561 - 2565)  
องค์การบริหารส่วนจังหวัดศรีสะเกษ

- ก. ยุทธศาสตร์จังหวัดที่ 1 พัฒนาโครงสร้างพื้นฐานและการยกระดับสินค้าการเกษตร การค้า และการท่องเที่ยวให้ได้มาตรฐานและแข่งขันได้  
ข. ยุทธศาสตร์การพัฒนาขององค์กรปกครองส่วนท้องถิ่นในเขตจังหวัดที่ 1 การพัฒนาโครงสร้างพื้นฐาน ทรัพยากรธรรมชาติและสิ่งแวดล้อม  
2 ยุทธศาสตร์ที่ 2 การพัฒนาทรัพยากรธรรมชาติและสิ่งแวดล้อม

2.1 ด้านบริการชุมชนและสังคม แผนงานเคหะและชุมชน

ที่	โครงการ	วัตถุประสงค์	เป้าหมาย (ผลผลิตของ โครงการ)	งบประมาณและที่ผ่านมา				ตัวชี้วัด (KPI)	ผลที่คาดว่าจะได้รับ	หน่วยงาน รับผิดชอบ หลัก
				2561 (บาท)	2562 (บาท)	2563 (บาท)	2564 (บาท)			
1076	<b>อำเภอเมืองศรีสะเกษ</b> ก่อสร้างถนน คสล. เชื่อมระหว่างตำบล สายทางบ้านห้วยป่าล้อมเหนือ ม.2 ต.ห้วยป่าล้อม - บ้านน้ำคำ ม.6 ต.น้ำคำ อ.เมือง จ.ศรีสะเกษ	- เพื่อให้ประชาชนทั่วไป สัญจรไปมาได้สะดวกรวดเร็ว - เพื่อความเป็นระเบียบ เรียบร้อยของบ้านเมือง	กว้าง 5 ม. ยาว 3,000 ม. หนา 0.15 ม.	3,000,000 (งบ อบจ.)		3,000,000 (งบ อบจ.)		จำนวนของถนนที่เป็น เส้นทางหลัก เชื่อมระหว่าง ตำบล อำเภอ หรือจังหวัด ที่ได้รับการก่อสร้าง/ปรับปรุง	- ประชาชนได้รับความ สะดวกรวดเร็วในการใช้ เส้นทางคมนาคมและมี ความเป็นระเบียบเรียบร้อย	สำนัก การช่าง
1077	ก่อสร้างถนน คสล. เชื่อมระหว่างตำบล สายบ้านโพธิ์ ม.1 ต.โพธิ์ - บ้านโนนดั่ง ม.7 ต.หนองแก้ว อ.เมือง จ.ศรีสะเกษ	- เพื่อให้ประชาชนทั่วไป สัญจรไปมาได้สะดวกรวดเร็ว - เพื่อความเป็นระเบียบ เรียบร้อยของบ้านเมือง	กว้าง 5 ม. ยาว 3,000 ม. หนา 0.15 ม.	3,000,000 (งบ อบจ.)		3,000,000 (งบ อบจ.)		จำนวนของถนนที่เป็น เส้นทางหลัก เชื่อมระหว่าง ตำบล อำเภอ หรือจังหวัด ที่ได้รับการก่อสร้าง/ปรับปรุง	- ประชาชนได้รับความ สะดวกรวดเร็วในการใช้ เส้นทางคมนาคมและมี ความเป็นระเบียบเรียบร้อย	สำนัก การช่าง
1078	ซ่อมปรับปรุงถนนหินคลุกเชื่อมระหว่างตำบล สายทางบ้านเล่า ม.7 ต.หนองไผ่ - บ้านโนนแย้ ม.7 ต.ห้วยป่าล้อม อ.เมือง จ.ศรีสะเกษ	- เพื่อให้ประชาชนทั่วไป สัญจรไปมาได้สะดวกรวดเร็ว - เพื่อความเป็นระเบียบ เรียบร้อยของบ้านเมือง	กว้าง 4 ม. ยาว 1,600 ม.	2,000,000 (งบ อบจ.)		1,000,000 (งบ อบจ.)		จำนวนของถนนที่เป็น เส้นทางหลัก เชื่อมระหว่าง ตำบล อำเภอ หรือจังหวัด ที่ได้รับการก่อสร้าง/ปรับปรุง	- ประชาชนได้รับความ สะดวกรวดเร็วในการใช้ เส้นทางคมนาคมและมี ความเป็นระเบียบเรียบร้อย	สำนัก การช่าง
1079	ก่อสร้างสะพานข้ามห้วยแสดขวางที่พัลลงค์ ศรีโนนทอง หมู่ที่ 6 ต.โพธิ์ อ.เมือง จ.ศรีสะเกษ	- เพื่อให้ประชาชนทั่วไป สัญจรไปมาได้สะดวกรวดเร็ว - เพื่อความเป็นระเบียบ เรียบร้อยของบ้านเมือง	กว้าง 4 ม. ยาว 24 ม.			1,500,000 (งบ อบจ.)		จำนวนของถนนที่เป็น เส้นทางหลัก เชื่อมระหว่าง ตำบล อำเภอ หรือจังหวัด ที่ได้รับการก่อสร้าง/ปรับปรุง	- ประชาชนได้รับความ สะดวกรวดเร็วในการใช้ เส้นทางคมนาคมและมี ความเป็นระเบียบเรียบร้อย	สำนัก การช่าง

รายละเอียดโครงการพัฒนา  
แผนพัฒนาท้องถิ่น (พ.ศ. 2561 - 2565)  
องค์การบริหารส่วนจังหวัดศรีสะเกษ

แบบ ผ.02

- ก. ยุทธศาสตร์จังหวัดที่ 1 พัฒนาโครงสร้างพื้นฐานและการยกระดับสินค้าการเกษตร การค้า และการท่องเที่ยวให้ได้มาตรฐานและแข่งขันได้
- ข. ยุทธศาสตร์การพัฒนาขององค์กรปกครองส่วนท้องถิ่นในเขตจังหวัดที่ 1 การพัฒนาโครงสร้างพื้นฐาน ทรัพยากรธรรมชาติและสิ่งแวดล้อม
- 2 ยุทธศาสตร์ที่ 2 การพัฒนาทรัพยากรธรรมชาติและสิ่งแวดล้อม

2.1 ด้านบริการชุมชนและสังคม แผนงานคนและชุมชน

ที่	โครงการ	วัตถุประสงค์	เป้าหมาย (ผลผลิตของ โครงการ)	งบประมาณและที่ผ่านมา				ตัวชี้วัด (KPI)	ผลที่คาดว่าจะได้รับ	หน่วยงาน รับผิดชอบ หลัก
				2561 (บาท)	2562 (บาท)	2563 (บาท)	2564 (บาท)			
1080	<b>อำเภอเมืองศรีสะเกษ</b> ซ่อมปรับปรุงถนนลูกรังเชื่อมระหว่างตำบล สายบ้านบันเดย ม.5 ต.หนองแก้ว - บ้านตะดอบ ม.1 ต.ตะดอบ อ.เมือง จ.ศรีสะเกษ	- เพื่อให้ประชาชนทั่วไป สัญจรไปมาได้สะดวกรวดเร็ว - เพื่อความเป็นระเบียบ เรียบร้อยของบ้านเมือง	กว้าง 5 ม. ยาว 5,000 ม.		1,700,000 (งบ อบจ.)			จำนวนของถนนที่เป็น เส้นทางหลัก เชื่อมระหว่าง ตำบล อำเภอ หรือจังหวัด ได้รับการก่อสร้าง/ปรับปรุง	- ประชาชนได้รับความ สะดวกรวดเร็วในการใช้ เส้นทางคมนาคมและมี ความเป็นระเบียบเรียบร้อย	สำนัก การช่าง
1081	ซ่อมปรับปรุงถนนลาดยางเชื่อมระหว่างตำบล สายบ้านห้วยป่าด้อย ม.1 ต.ห้วยป่าด้อย - บ้านใหม่ ม.1 ต.น้ำคำ อ.เมือง จ.ศรีสะเกษ	- เพื่อให้ประชาชนทั่วไป สัญจรไปมาได้สะดวกรวดเร็ว - เพื่อความเป็นระเบียบ เรียบร้อยของบ้านเมือง	กว้าง 6 ม. ยาว 1,000 ม.		2,000,000 (งบ อบจ.)		จำนวนของถนนที่เป็น เส้นทางหลัก เชื่อมระหว่าง ตำบล อำเภอ หรือจังหวัด ได้รับการก่อสร้าง/ปรับปรุง	- ประชาชนได้รับความ สะดวกรวดเร็วในการใช้ เส้นทางคมนาคมและมี ความเป็นระเบียบเรียบร้อย	สำนัก การช่าง	
1082	ก่อสร้างถนน คสล. เชื่อมระหว่างตำบล สายบ้านคูซอด ม.1.2 ตำบลคูซอด - ทางหลวงหมายเลข 3028 อ.เมือง จ.ศรีสะเกษ	- เพื่อให้ประชาชนทั่วไป สัญจรไปมาได้สะดวกรวดเร็ว - เพื่อความเป็นระเบียบ เรียบร้อยของบ้านเมือง	กว้าง 4 ม. ยาว 1,350 ม. หนา 0.15 ม.	2,000,000 (งบ อบจ.)			จำนวนของถนนที่เป็น เส้นทางหลัก เชื่อมระหว่าง ตำบล อำเภอ หรือจังหวัด ได้รับการก่อสร้าง/ปรับปรุง	- ประชาชนได้รับความ สะดวกรวดเร็วในการใช้ เส้นทางคมนาคมและมี ความเป็นระเบียบเรียบร้อย	สำนัก การช่าง	
1083	ก่อสร้างถนน คสล. เชื่อมระหว่างตำบล สายบ้านโนนสังข์ ม.9 ต.โนนเขว - บ้านหนองพั่ว ม.5 ต.โพธิ์ อ.เมือง จ.ศรีสะเกษ	- เพื่อให้ประชาชนทั่วไป สัญจรไปมาได้สะดวกรวดเร็ว - เพื่อความเป็นระเบียบ เรียบร้อยของบ้านเมือง	กว้าง 5 ม. ยาว 3,000 ม. หนา 0.15	2,000,000 (งบ อบจ.)			จำนวนของถนนที่เป็น เส้นทางหลัก เชื่อมระหว่าง ตำบล อำเภอ หรือจังหวัด ได้รับการก่อสร้าง/ปรับปรุง	- ประชาชนได้รับความ สะดวกรวดเร็วในการใช้ เส้นทางคมนาคมและมี ความเป็นระเบียบเรียบร้อย	สำนัก การช่าง	

## รายละเอียดโครงการพัฒนา

แบบ ผ.02

แผนพัฒนาท้องถิ่น (พ.ศ. 2561 - 2565)

องค์การบริหารส่วนจังหวัดศรีสะเกษ

ก. ยุทธศาสตร์จังหวัดที่ 1 พัฒนาโครงสร้างพื้นฐานและการยกระดับสินค้าการเกษตร การค้า และการท่องเที่ยวให้ได้มาตรฐานและแข่งขันได้

ข. ยุทธศาสตร์การพัฒนาขององค์กรปกครองส่วนท้องถิ่นในเขตจังหวัดที่ 1 การพัฒนาโครงสร้างพื้นฐาน ทรัพยากรธรรมชาติและสิ่งแวดล้อม

2 ยุทธศาสตร์ที่ 2 การพัฒนาทรัพยากรธรรมชาติและสิ่งแวดล้อม

2.1 ด้านบริการชุมชนและสังคม แผนงานเคหะและชุมชน

ที่	โครงการ	วัตถุประสงค์	เป้าหมาย (ผลผลิตของ โครงการ)	งบประมาณและที่ผ่านมา				ตัวชี้วัด (KPI)	ผลที่คาดว่าจะได้รับ	หน่วยงาน รับผิดชอบ หลัก
				2561 (บาท)	2562 (บาท)	2563 (บาท)	2564 (บาท)			
1084	ซ่อมปรับปรุงถนนลาดยางเชื่อมระหว่างตำบล สายบ้านหนองไฮ ม.2 ต.หนองไฮ อ.เมือง - เขต ต.ตอขวิด อ.น้ำเกลี้ยง จ.ศรีสะเกษ	<ul style="list-style-type: none"> <li>- เพื่อให้ประชาชนทั่วไป</li> <li>สัญจรไปมาได้สะดวกรวดเร็ว</li> <li>- เพื่อความเป็นระเบียบ</li> <li>เรียบร้อยของบ้านเมือง</li> </ul>	กว้าง 6 ม. ยาว 3,000 ม.			2,000,000 (งบอุดหนุน)		จำนวนของถนนที่เป็น เส้นทางหลัก เชื่อมระหว่าง ตำบล อำเภอ หรือจังหวัด ได้รับการก่อสร้าง/ปรับปรุง	-ประชาชนได้รับความ สะดวกรวดเร็วในการใช้ เส้นทางคมนาคมและมี ความเป็นระเบียบเรียบร้อย	สำนัก การช่าง
1085	ซ่อมปรับปรุงถนนหินคลุกเชื่อมระหว่างตำบล สายทางบ้านบาก ม.3 - บ้านโคกเกาะ (บ้านโนนซาด) ม.8 ต.จาน อ.เมือง - เขต ต.พยุห์ อ.พยุห์ จ.ศรีสะเกษ	<ul style="list-style-type: none"> <li>- เพื่อให้ประชาชนทั่วไป</li> <li>สัญจรไปมาได้สะดวกรวดเร็ว</li> <li>- เพื่อความเป็นระเบียบ</li> <li>เรียบร้อยของบ้านเมือง</li> </ul>	กว้าง 4 ม. ยาว 2,000 ม.	500,000 (งบ อบจ.)		2,000,000 (งบ อบจ.)		จำนวนของถนนที่เป็น เส้นทางหลัก เชื่อมระหว่าง ตำบล อำเภอ หรือจังหวัด ได้รับการก่อสร้าง/ปรับปรุง	-ประชาชนได้รับความ สะดวกรวดเร็วในการใช้ เส้นทางคมนาคมและมี ความเป็นระเบียบเรียบร้อย	สำนัก การช่าง
1086	ซ่อมปรับปรุงถนนลูกรังเชื่อมระหว่างตำบล สายบ้านตนวน ม.4 ต.โพธิ์ท่า - บ้านเหล่ายอด ม.5 ต.จาน อ.เมือง จ.ศรีสะเกษ	<ul style="list-style-type: none"> <li>- เพื่อให้ประชาชนทั่วไป</li> <li>สัญจรไปมาได้สะดวกรวดเร็ว</li> <li>- เพื่อความเป็นระเบียบ</li> <li>เรียบร้อยของบ้านเมือง</li> </ul>	กว้าง 5 ม. ยาว 4,000 ม.	2,000,000 (งบ อบจ.)		2,000,000 (งบ อบจ.)		จำนวนของถนนที่เป็น เส้นทางหลัก เชื่อมระหว่าง ตำบล อำเภอ หรือจังหวัด ได้รับการก่อสร้าง/ปรับปรุง	-ประชาชนได้รับความ สะดวกรวดเร็วในการใช้ เส้นทางคมนาคมและมี ความเป็นระเบียบเรียบร้อย	สำนัก การช่าง
1087	ซ่อมปรับปรุงถนนลาดยางเชื่อมระหว่างตำบล สายบ้านห้วยปลอึง ม.1 ต.ห้วยปลอึง - เขต ต.หนองไผ่ อ.เมือง จ.ศรีสะเกษ	<ul style="list-style-type: none"> <li>- เพื่อให้ประชาชนทั่วไป</li> <li>สัญจรไปมาได้สะดวกรวดเร็ว</li> <li>- เพื่อความเป็นระเบียบ</li> <li>เรียบร้อยของบ้านเมือง</li> </ul>	กว้าง 5 ม. ยาว 3,000 ม.		2,000,000 (งบ อบจ.)			จำนวนของถนนที่เป็น เส้นทางหลัก เชื่อมระหว่าง ตำบล อำเภอ หรือจังหวัด ได้รับการก่อสร้าง/ปรับปรุง	-ประชาชนได้รับความ สะดวกรวดเร็วในการใช้ เส้นทางคมนาคมและมี ความเป็นระเบียบเรียบร้อย	สำนัก การช่าง

รายละเอียดโครงการพัฒนา

แผนพัฒนาท้องถิ่น (พ.ศ. 2561 - 2565)

องค์การบริหารส่วนจังหวัดศรีสะเกษ

ก. ยุทธศาสตร์จังหวัดที่ 1 พัฒนาโครงสร้างพื้นฐานและการยกระดับสินค้าการเกษตร การค้า และการท่องเที่ยวที่ได้มาตรฐานและแข่งขันได้

ข. ยุทธศาสตร์การพัฒนาขององค์กรปกครองส่วนท้องถิ่นในเขตจังหวัดที่ 1 การพัฒนาโครงสร้างพื้นฐาน ทรัพยากรธรรมชาติและสิ่งแวดล้อม

2 ยุทธศาสตร์ที่ 2 การพัฒนาทรัพยากรธรรมชาติและสิ่งแวดล้อม

2.1 ด้านบริการชุมชนและสังคม แผนงานเคหะและชุมชน

ที่	โครงการ	วัตถุประสงค์	เป้าหมาย (ผลผลิตของโครงการ)	งบประมาณและที่ผ่านมา				ตัวชี้วัด (KPI)	ผลที่คาดว่าจะได้รับ	หน่วยงานรับผิดชอบหลัก
				2561 (บาท)	2562 (บาท)	2563 (บาท)	2564 (บาท)			
1088	<b>อำเภอเมืองศรีสะเกษ</b> ซ่อมปรับปรุงถนนลาดยางเชื่อมระหว่างตำบลสายบ้านบก ม.9 ต.โพนข่า - บ้านโนนดั่ง ม.7 ต.หนองแก้ว อ.เมือง จ.ศรีสะเกษ	- เพื่อให้ประชาชนทั่วไปสัญจรไปมาได้สะดวกรวดเร็ว - เพื่อความเป็นระเบียบเรียบร้อยของบ้านเมือง	กว้าง 6 ม. ยาว 5,000 ม.				3,000,000 (งบ อบจ.)	จำนวนของถนนที่เป็นเส้นทางหลัก เชื่อมระหว่างตำบล อำเภอ หรือจังหวัด ได้รับการก่อสร้าง/ปรับปรุง	- ประชาชนได้รับความสะดวกรวดเร็วในการใช้เส้นทางคมนาคมและมีเส้นทางคมนาคมและมีความเป็นระเบียบเรียบร้อย	สำนักการช่าง
1089	ซ่อมปรับปรุงถนนลาดยางเชื่อมระหว่างตำบลสายบ้านโนน ม.5 ต.โพนข่า - บ้านแดง ม.10 ต.จ.น อ.เมือง จ.ศรีสะเกษ	- เพื่อให้ประชาชนทั่วไปสัญจรไปมาได้สะดวกรวดเร็ว - เพื่อความเป็นระเบียบเรียบร้อยของบ้านเมือง	กว้าง 6 ม. ยาว 5,000 ม.	3,000,000 (งบ อบจ.)				จำนวนของถนนที่เป็นเส้นทางหลัก เชื่อมระหว่างตำบล อำเภอ หรือจังหวัด ได้รับการก่อสร้าง/ปรับปรุง	- ประชาชนได้รับความสะดวกรวดเร็วในการใช้เส้นทางคมนาคมและมีเส้นทางคมนาคมและมีความเป็นระเบียบเรียบร้อย	สำนักการช่าง
1090	ซ่อมสร้างถนนลาดยางผิวทาง Asphaltic Concrete (ปูน Tack Coat) สายบ้านห้วยป่าด้อย ม.2 ต.ห้วยป่าด้อย - บ้านหนองโนน ม.3 ต.น้ำคำ อ.เมือง จ.ศรีสะเกษ	- เพื่อให้ประชาชนทั่วไปสัญจรไปมาได้สะดวกรวดเร็ว - เพื่อความเป็นระเบียบเรียบร้อยของบ้านเมือง	กว้าง 6 ม. ยาว 267 ม.			500,000 (งบ อบจ.)		จำนวนของถนนที่เป็นเส้นทางหลัก เชื่อมระหว่างตำบล อำเภอ หรือจังหวัด ได้รับการก่อสร้าง/ปรับปรุง	- ประชาชนได้รับความสะดวกรวดเร็วในการใช้เส้นทางคมนาคมและมีความเป็นระเบียบเรียบร้อย	สำนักการช่าง
1091	ซ่อมปรับปรุงถนนลาดยางเชื่อมระหว่างตำบลสายบ้านศรีพันเรือ ม.11 ต.หนองแก้ว - บ้านตะดอบ ม.8 ต.ตะดอบ อ.เมือง จ.ศรีสะเกษ	- เพื่อให้ประชาชนทั่วไปสัญจรไปมาได้สะดวกรวดเร็ว - เพื่อความเป็นระเบียบเรียบร้อยของบ้านเมือง	กว้าง 6 ม. ยาว 5,000 ม.				3,000,000 (งบอุดหนุน)	จำนวนของถนนที่เป็นเส้นทางหลัก เชื่อมระหว่างตำบล อำเภอ หรือจังหวัด ได้รับการก่อสร้าง/ปรับปรุง	- ประชาชนได้รับความสะดวกรวดเร็วในการใช้เส้นทางคมนาคมและมีความเป็นระเบียบเรียบร้อย	สำนักการช่าง

## รายละเอียดโครงการพัฒนา

แผนพัฒนาท้องถิ่น (พ.ศ. 2561 - 2565)

องค์การบริหารส่วนจังหวัดศรีสะเกษ

ก. ยุทธศาสตร์จังหวัดที่ 1 พัฒนาโครงสร้างพื้นฐานและการยกระดับสินค้าการเกษตร การค้า และการท่องเที่ยวให้ได้มาตรฐานและแข่งขันได้

ข. ยุทธศาสตร์การพัฒนาขององค์กรปกครองส่วนท้องถิ่นในเขตจังหวัดที่ 1 การพัฒนาโครงสร้างพื้นฐาน ทรัพยากรธรรมชาติและสิ่งแวดล้อม

2 ยุทธศาสตร์ที่ 2 การพัฒนาทรัพยากรธรรมชาติและสิ่งแวดล้อม

2.1 ด้านบริการชุมชนและสังคม แผนงานเคหะและชุมชน

ที่	โครงการ	วัตถุประสงค์	เป้าหมาย (ผลผลิตของโครงการ)	งบประมาณและที่ผ่านมา				ตัวชี้วัด (KPI)	ผลที่คาดว่าจะได้รับ	หน่วยงานรับผิดชอบหลัก
				2561 (บาท)	2562 (บาท)	2563 (บาท)	2564 (บาท)			
1092	<b>อำเภอเมืองศรีสะเกษ</b> ซ่อมปรับปรุงถนนหินคลุกเชื่อมระหว่างตำบล สายบ้านนาคำ ม.6 ต.นาคำ - เขต ต.หญ้าปล้อง อ.เมือง จ.ศรีสะเกษ	- เพื่อให้ประชาชนทั่วไป สัญจรไปมาได้สะดวกรวดเร็ว - เพื่อความเป็นระเบียบ เรียบร้อยของบ้านเมือง	กว้าง 4 ม. ยาว 2,500 ม.	1,000,000 (งบ อบจ.)		1,000,000 (งบ อบจ.)		จำนวนของถนนที่เป็น เส้นทางหลัก เชื่อมระหว่าง ตำบล อำเภอ หรือจังหวัด ได้รับการก่อสร้าง/ปรับปรุง	- ประชาชนได้รับความ สะดวกรวดเร็วในการใช้ เส้นทางคมนาคมและมี ความเป็นระเบียบเรียบร้อย	สำนัก การช่าง
1093	ซ่อมปรับปรุงถนนลาดยางเชื่อมระหว่างตำบล สายบ้านหนองไฮ ม.1,2 ต.หนองไฮ - บ้านโนน ม.5 ต.โนนขา อ.เมือง จ.ศรีสะเกษ	- เพื่อให้ประชาชนทั่วไป สัญจรไปมาได้สะดวกรวดเร็ว - เพื่อความเป็นระเบียบ เรียบร้อยของบ้านเมือง	กว้าง 6 ม. ยาว 4,500 ม.	3,000,000 (งบ อบจ.)		3,000,000 (งบอุดหนุน)	จำนวนของถนนที่เป็น เส้นทางหลัก เชื่อมระหว่าง ตำบล อำเภอ หรือจังหวัด ได้รับการก่อสร้าง/ปรับปรุง	- ประชาชนได้รับความ สะดวกรวดเร็วในการใช้ เส้นทางคมนาคมและมี ความเป็นระเบียบเรียบร้อย	สำนัก การช่าง	
1094	ซ่อมปรับปรุงถนนลาดยางเชื่อมระหว่างตำบล สายบ้านโนนค้อ ม.1,2 ต.โนนค้อ - เขต ต.หนองไฮ อ.เมือง จ.ศรีสะเกษ	- เพื่อให้ประชาชนทั่วไป สัญจรไปมาได้สะดวกรวดเร็ว - เพื่อความเป็นระเบียบ เรียบร้อยของบ้านเมือง	กว้าง 6 ม. ยาว 1,260 ม.	2,000,000 (งบ อบจ.)			จำนวนของถนนที่เป็น เส้นทางหลัก เชื่อมระหว่าง ตำบล อำเภอ หรือจังหวัด ได้รับการก่อสร้าง/ปรับปรุง	- ประชาชนได้รับความ สะดวกรวดเร็วในการใช้ เส้นทางคมนาคมและมี ความเป็นระเบียบเรียบร้อย	สำนัก การช่าง	
1095	ก่อสร้างถนน คสล. เชื่อมระหว่างตำบล สายบ้านโนนแย้ ม.7 (สถานีธรรมเจ้าแม่กวนอิม-บ้านต้นไม้ใหญ่ ต.หญ้าปล้อง อ.เมือง จ.ศรีสะเกษ	- เพื่อให้ประชาชนทั่วไป สัญจรไปมาได้สะดวกรวดเร็ว - เพื่อความเป็นระเบียบ เรียบร้อยของบ้านเมือง	กว้าง 5 ม. ยาว 1,000 ม. หนา 0.15 ม.	2,000,000 (งบ อบจ.)			จำนวนของถนนที่เป็น เส้นทางหลัก เชื่อมระหว่าง ตำบล อำเภอ หรือจังหวัด ได้รับการก่อสร้าง/ปรับปรุง	- ประชาชนได้รับความ สะดวกรวดเร็วในการใช้ เส้นทางคมนาคมและมี ความเป็นระเบียบเรียบร้อย	สำนัก การช่าง	

รายละเอียดโครงการพัฒนา  
แผนพัฒนาท้องถิ่น (พ.ศ. 2561 - 2565)  
องค์การบริหารส่วนจังหวัดศรีสะเกษ

แบบ ผ.02

- ก. ยุทธศาสตร์จังหวัดที่ 1 พัฒนาโครงสร้างพื้นฐานและการยกระดับสินค้าการเกษตร การค้า และการท่องเที่ยวให้ได้มาตรฐานและแข่งขันได้
- ข. ยุทธศาสตร์การพัฒนาขององค์กรปกครองส่วนท้องถิ่นในเขตจังหวัดที่ 1 การพัฒนาโครงสร้างพื้นฐาน ทรัพยากรธรรมชาติและสิ่งแวดล้อม
- 2 ยุทธศาสตร์ที่ 2 การพัฒนาทรัพยากรธรรมชาติและสิ่งแวดล้อม

2.1 ด้านบริการชุมชนและสังคม แผนงานเคหะและชุมชน

ที่	โครงการ	วัตถุประสงค์	เป้าหมาย (ผลผลิตของ โครงการ)	งบประมาณและที่ผ่านมา					ตัวชี้วัด (KPI)	ผลที่คาดว่าจะได้รับ	หน่วยงาน รับผิดชอบ หลัก
				2561 (บาท)	2562 (บาท)	2563 (บาท)	2564 (บาท)	2565 (บาท)			
1096	<b>อำเภอเมืองศรีสะเกษ</b> ก่อสร้างถนน คลส.เชื่อมระหว่างตำบล สายบ้านโนนท่า ม.1 ต.โนนท่า - บ้านโนนค้อ ม.1 ต.โนนค้อ อ.เมือง จ.ศรีสะเกษ	- เพื่อให้ประชาชนทั่วไป สัญจรไปมาได้สะดวกรวดเร็ว - เพื่อความเป็นระเบียบ เรียบร้อยของบ้านเมือง	กว้าง 5 ม. ยาว 2,500 ม.	500,000 (งบ อบจ.)	1,000,000 (งบ อบจ.)	1,000,000 (งบ อบจ.)		1,000,000 (งบ อบจ.)	จำนวนของถนนที่เป็น เส้นทางหลัก เชื่อมระหว่าง ตำบล อำเภอ หรือจังหวัด ได้รับการก่อสร้าง/ปรับปรุง	- ประชาชนได้รับความ สะดวกรวดเร็วในการใช้ เส้นทางคมนาคมและมี ความเป็นระเบียบเรียบร้อย	สำนัก การช่าง
1097	ซ่อมปรับปรุงถนนหินคลุกเชื่อมระหว่างตำบล สายบ้านพียนม ม.3 ต.หนองไผ่ - ถนนทางหลวงหมายเลข 226 ต.หนองไผ่ อ.เมือง จ.ศรีสะเกษ	- เพื่อให้ประชาชนทั่วไป สัญจรไปมาได้สะดวกรวดเร็ว - เพื่อความเป็นระเบียบ เรียบร้อยของบ้านเมือง	กว้าง 5 ม. ยาว 400 ม.	500,000 (งบ อบจ.)				จำนวนของถนนที่เป็น เส้นทางหลัก เชื่อมระหว่าง ตำบล อำเภอ หรือจังหวัด ได้รับการก่อสร้าง/ปรับปรุง	- ประชาชนได้รับความ สะดวกรวดเร็วในการใช้ เส้นทางคมนาคมและมี ความเป็นระเบียบเรียบร้อย	สำนัก การช่าง	
1098	ซ่อมปรับปรุงถนนหินคลุกเชื่อมระหว่างตำบล สายบ้านโนนจาน ม.3 ต.โพธิ์ - เขต ต.น้ำคำ อ.เมือง จ.ศรีสะเกษ	- เพื่อให้ประชาชนทั่วไป สัญจรไปมาได้สะดวกรวดเร็ว - เพื่อความเป็นระเบียบ เรียบร้อยของบ้านเมือง	กว้าง 5 ม. ยาว 4,000 ม.	500,000 (งบ อบจ.)				จำนวนของถนนที่เป็น เส้นทางหลัก เชื่อมระหว่าง ตำบล อำเภอ หรือจังหวัด ได้รับการก่อสร้าง/ปรับปรุง	- ประชาชนได้รับความ สะดวกรวดเร็วในการใช้ เส้นทางคมนาคมและมี ความเป็นระเบียบเรียบร้อย	สำนัก การช่าง	
1099	ซ่อมปรับปรุงถนนหินคลุกเชื่อมระหว่างตำบล สายทางบ้านโนนไผ่(ท้ายอ่างเอี่ยน) ม.7 ต.พญาปล้อง - บ้านพียนม ม.9 ต.หนองไผ่ อ.เมือง จ.ศรีสะเกษ	- เพื่อให้ประชาชนทั่วไป สัญจรไปมาได้สะดวกรวดเร็ว - เพื่อความเป็นระเบียบ เรียบร้อยของบ้านเมือง	กว้าง 4 ม. ยาว 1,700 ม.			1,000,000 (งบ อบจ.)	1,000,000 (งบ อบจ.)	จำนวนของถนนที่เป็น เส้นทางหลัก เชื่อมระหว่าง ตำบล อำเภอ หรือจังหวัด ได้รับการก่อสร้าง/ปรับปรุง	- ประชาชนได้รับความ สะดวกรวดเร็วในการใช้ เส้นทางคมนาคมและมี ความเป็นระเบียบเรียบร้อย	สำนัก การช่าง	



รายละเอียดโครงการพัฒนา  
แผนพัฒนาท้องถิ่น (พ.ศ. 2561 - 2565)  
องค์การบริหารส่วนจังหวัดศรีสะเกษ

ก. ยุทธศาสตร์จังหวัดที่ 1 พัฒนาโครงสร้างพื้นฐานและการยกระดับสินค้าการเกษตร การค้า และการท่องเที่ยวให้ได้มาตรฐานและแข่งขันได้  
ข. ยุทธศาสตร์การพัฒนาขององค์กรปกครองส่วนท้องถิ่นในเขตจังหวัดที่ 1 การพัฒนาโครงสร้างพื้นฐาน ทรัพยากรธรรมชาติและสิ่งแวดล้อม  
2 ยุทธศาสตร์ที่ 2 การพัฒนาทรัพยากรธรรมชาติและสิ่งแวดล้อม

2.1 ด้านบริการชุมชนและสังคม แผนงานเคหะและชุมชน

ที่	โครงการ	วัตถุประสงค์	เป้าหมาย (ผลผลิตของ โครงการ)	งบประมาณและที่ผ่านมา				ตัวชี้วัด (KPI)	ผลที่คาดว่าจะได้รับ	หน่วยงาน รับผิดชอบ หลัก
				2561 (บาท)	2562 (บาท)	2563 (บาท)	2564 (บาท)			
1100	<b>อำเภอเมืองศรีสะเกษ</b> ซ่อมปรับปรุงถนนหินคลุกเชื่อมระหว่างตำบล สายบ้านหนองซำกรม ม.9 - บ้านหนองหัว ม.1 ต.หนองแก้ว อ.เมือง - เขต ต.คู่ อ.กันทรารมย์ จ.ศรีสะเกษ	- เพื่อให้ประชาชนทั่วไป สัญจรไปมาได้สะดวกรวดเร็ว - เพื่อความเป็นระเบียบ เรียบร้อยของบ้านเมือง	กว้าง 5 ม. ยาว 6,000 ม.			2,000,000 (งบอุดหนุน)		จำนวนของถนนที่เป็น เส้นทางหลัก เชื่อมระหว่าง ตำบล อำเภอ หรือจังหวัด ได้รับการก่อสร้าง/ปรับปรุง	- ประชาชนได้รับความ สะดวกรวดเร็วในการใช้ เส้นทางคมนาคมและมี ความเป็นระเบียบเรียบร้อย	สำนัก การช่าง
1101	ซ่อมปรับปรุงถนนลูกรังเชื่อมระหว่างตำบล สายบ้านหนองไฮ ม.1, 2 ต.หนองไฮ - เขต ต.ตะดอบ อ.เมือง จ.ศรีสะเกษ	- เพื่อให้ประชาชนทั่วไป สัญจรไปมาได้สะดวกรวดเร็ว - เพื่อความเป็นระเบียบ เรียบร้อยของบ้านเมือง	กว้าง 5 ม. ยาว 4,000 ม.			1,500,000 (งบ อบจ.)		จำนวนของถนนที่เป็น เส้นทางหลัก เชื่อมระหว่าง ตำบล อำเภอ หรือจังหวัด ได้รับการก่อสร้าง/ปรับปรุง	- ประชาชนได้รับความ สะดวกรวดเร็วในการใช้ เส้นทางคมนาคมและมี ความเป็นระเบียบเรียบร้อย	สำนัก การช่าง
1102	ก่อสร้างถนน คสล. เชื่อมระหว่างตำบล สายทางบ้านเล่า ม.7 ต.หนองไผ่ - บ้านโนนแย้ ม.7 ต.พญาปล้อง อ.เมือง จ.ศรีสะเกษ	- เพื่อให้ประชาชนทั่วไป สัญจรไปมาได้สะดวกรวดเร็ว - เพื่อความเป็นระเบียบ เรียบร้อยของบ้านเมือง	กว้าง 4 ม. ยาว 1,500 ม. หนา 0.15 ม.		1,500,000 (งบ อบจ.)	1,500,000 (งบ อบจ.)	1,500,000 (งบ อบจ.)	จำนวนของถนนที่เป็น เส้นทางหลัก เชื่อมระหว่าง ตำบล อำเภอ หรือจังหวัด ได้รับการก่อสร้าง/ปรับปรุง	- ประชาชนได้รับความ สะดวกรวดเร็วในการใช้ เส้นทางคมนาคมและมี ความเป็นระเบียบเรียบร้อย	สำนัก การช่าง
1103	ซ่อมปรับปรุงถนนหินคลุกเชื่อมระหว่างตำบล สายบ้านอิทธิล้า ม.8 ต.หมากเขียบ อ.เมือง - เขต ต.บ่อแก้ว อ.วังหิน จ.ศรีสะเกษ	- เพื่อให้ประชาชนทั่วไป สัญจรไปมาได้สะดวกรวดเร็ว - เพื่อความเป็นระเบียบ เรียบร้อยของบ้านเมือง	กว้าง 6 ม. ยาว 6,000 ม.			2,000,000 (งบอุดหนุน)		จำนวนของถนนที่เป็น เส้นทางหลัก เชื่อมระหว่าง ตำบล อำเภอ หรือจังหวัด ได้รับการก่อสร้าง/ปรับปรุง	- ประชาชนได้รับความ สะดวกรวดเร็วในการใช้ เส้นทางคมนาคมและมี ความเป็นระเบียบเรียบร้อย	สำนัก การช่าง

- รายละเอียดโครงการพัฒนา  
แผนพัฒนาท้องถิ่น (พ.ศ. 2561 - 2565)  
องค์การบริหารส่วนจังหวัดศรีสะเกษ
- ก. ยุทธศาสตร์จังหวัดที่ 1 พัฒนาโครงสร้างพื้นฐานและการยกระดับสินค้าการเกษตร การค้า และการท่องเที่ยวให้ได้มาตรฐานและแข่งขันได้
- ข. ยุทธศาสตร์การพัฒนาขององค์กรปกครองส่วนท้องถิ่นในเขตจังหวัดที่ 1 การพัฒนาโครงสร้างพื้นฐาน ทรัพยากรธรรมชาติและสิ่งแวดล้อม
- 2 ยุทธศาสตร์ที่ 2 การพัฒนาทรัพยากรธรรมชาติและสิ่งแวดล้อม
- 2.1 ด้านบริการชุมชนและสังคม แผนงานคหะและชุมชน

ที่	โครงการ	วัตถุประสงค์	เป้าหมาย (ผลผลิตของ โครงการ)	งบประมาณและที่ผ่านมา				ตัวชี้วัด (KPI)	ผลที่คาดว่าจะได้รับ	หน่วยงาน รับผิดชอบ หลัก
				2561 (บาท)	2562 (บาท)	2563 (บาท)	2564 (บาท)			
1104	<b>อำเภอเมืองศรีสะเกษ</b> ซ่อมปรับปรุงถนนหินคลุกเชื่อมระหว่างตำบล สายบ้านหนองซำกรรม ม.9 - บ้านบัวเตย ม.5 ต.หนองแก้ว - เขต ต.โพนซำ อ.เมือง จ.ศรีสะเกษ	- เพื่อให้ประชาชนทั่วไป สัญจรไปมาได้สะดวกรวดเร็ว - เพื่อความเป็นระเบียบ เรียบร้อยของบ้านเมือง	กว้าง 5 ม. ยาว 5,000 ม.			2,000,000 (งบอุดหนุน)		จำนวนของถนนที่เป็น เส้นทางหลัก เชื่อมระหว่าง ตำบล อำเภอ หรือจังหวัด ได้รับการก่อสร้าง/ปรับปรุง	- ประชาชนได้รับความ สะดวกรวดเร็วในการใช้ เส้นทางคมนาคมและมี ความเป็นระเบียบเรียบร้อย	สำนัก การช่าง
1105	ซ่อมปรับปรุงถนนหินคลุกเชื่อมระหว่างตำบล สายบ้านคูยอด ม.2 ต.คูยอด - บ้านเสเดา ม.4 - บ้านพัฒนา ม.8 ต.หนองไผ่ อ.เมือง 48 P 0420940 UTM 1679998 48 P 0420533 UTM 1679577	- เพื่อให้ประชาชนทั่วไป สัญจรไปมาได้สะดวกรวดเร็ว - เพื่อความเป็นระเบียบ เรียบร้อยของบ้านเมือง	กว้าง 4 ม. ยาว 5,000 ม.	2,000,000 (งบ อบจ.)			จำนวนของถนนที่เป็น เส้นทางหลัก เชื่อมระหว่าง ตำบล อำเภอ หรือจังหวัด ได้รับการก่อสร้าง/ปรับปรุง	- ประชาชนได้รับความ สะดวกรวดเร็วในการใช้ เส้นทางคมนาคมและมี ความเป็นระเบียบเรียบร้อย	สำนัก การช่าง	
1106	ซ่อมปรับปรุงถนนหินคลุกเชื่อมระหว่างตำบล สายบ้านป่าสะแบง ม.7 - บ้านแดง ม.6 ต.ซำ - เขต ต.โพนค้อ อ.เมือง จ.ศรีสะเกษ	- เพื่อให้ประชาชนทั่วไป สัญจรไปมาได้สะดวกรวดเร็ว - เพื่อความเป็นระเบียบ เรียบร้อยของบ้านเมือง	กว้าง 5 ม. ยาว 5,000 ม.			2,000,000 (งบ อบจ.)	จำนวนของถนนที่เป็น เส้นทางหลัก เชื่อมระหว่าง ตำบล อำเภอ หรือจังหวัด ได้รับการก่อสร้าง/ปรับปรุง	- ประชาชนได้รับความ สะดวกรวดเร็วในการใช้ เส้นทางคมนาคมและมี ความเป็นระเบียบเรียบร้อย	สำนัก การช่าง	
1107	ซ่อมปรับปรุงถนนหินคลุกเชื่อมระหว่างตำบล สายบ้านหญ้าปล้อง ม.1 - บ้านสร้างเรือง ม.3 ต.หญ้าปล้อง - บ้านยาง ม.7 ต.น้ำคำ 48 P 0424736 UTM 1676266 48 P 0425188 UTM 1676858	- เพื่อให้ประชาชนทั่วไป สัญจรไปมาได้สะดวกรวดเร็ว - เพื่อความเป็นระเบียบ เรียบร้อยของบ้านเมือง	กว้าง 4 ม. ยาว 4,500 ม. (งบ อบจ.)				จำนวนของถนนที่เป็น เส้นทางหลัก เชื่อมระหว่าง ตำบล อำเภอ หรือจังหวัด ได้รับการก่อสร้าง/ปรับปรุง	- ประชาชนได้รับความ สะดวกรวดเร็วในการใช้ เส้นทางคมนาคมและมี ความเป็นระเบียบเรียบร้อย	สำนัก การช่าง	

รายละเอียดโครงการพัฒนา  
แผนพัฒนาท้องถิ่น (พ.ศ. 2561 - 2565)

แบบ ผ.02

องค์การบริหารส่วนจังหวัดศรีสะเกษ

- ก. ยุทธศาสตร์จังหวัดที่ 1 พัฒนาโครงสร้างพื้นฐานและการยกระดับสินค้าการเกษตร การค้า และการท่องเที่ยวให้ได้มาตรฐานและแข่งขันได้  
ข. ยุทธศาสตร์การพัฒนาขององค์กรปกครองส่วนท้องถิ่นในเขตจังหวัดที่ 1 การพัฒนาโครงสร้างพื้นฐาน ทรัพยากรธรรมชาติและสิ่งแวดล้อม  
2 ยุทธศาสตร์ที่ 2 การพัฒนาทรัพยากรธรรมชาติและสิ่งแวดล้อม

2.1 ด้านบริการชุมชนและสังคม แผนงานคนและชุมชน

ที่	โครงการ	วัตถุประสงค์	เป้าหมาย (ผลผลิตของ โครงการ)	งบประมาณและที่ผ่านมา				ตัวชี้วัด (KPI)	ผลที่คาดว่าจะได้รับ	หน่วยงาน รับผิดชอบ หลัก	
				2561 (บาท)	2562 (บาท)	2563 (บาท)	2564 (บาท)				2565 (บาท)
1108	<b>อำเภอเมืองศรีสะเกษ</b> ซ่อมปรับปรุงถนนหินคลุกเชื่อมระหว่างตำบล สายทางบ้านหนองเหล็ก ม.2 ต.โพธิ์ข่า - บ้านโนนอั้ง ม.8 ต.หนองแก้ว อ.เมือง 48 P. 0432991 UTM 1665049 48 P. 0435496 UTM 1666935	- เพื่อให้ประชาชนทั่วไป สัญจรไปมาได้สะดวกรวดเร็ว - เพื่อความเป็นระเบียบ เรียบร้อยของบ้านเมือง	กว้าง 5 ม. ยาว 3,500 ม. (งบ อบจ.)	2,000,000					จำนวนของถนนที่เป็น เส้นทางหลัก เชื่อมระหว่าง ตำบล อำเภอ หรือจังหวัด ได้รับการก่อสร้าง/ปรับปรุง	- ประชาชนได้รับความ สะดวกรวดเร็วในการใช้ เส้นทางคมนาคมและมี ความเป็นระเบียบเรียบร้อย	สำนัก การช่าง
1109	ซ่อมปรับปรุงถนนหินคลุกเชื่อมระหว่างตำบล สายบ้านบ้านเดย ม.5 - บ้านศรีโพธิ์เรือ ม.11 ต.หนองแก้ว - บ้านตะดอบ ม.1 ต.ตะดอบ 48 P. 0439238 UTM 1666867 48 P. 0437689 UTM 1663880	- เพื่อให้ประชาชนทั่วไป สัญจรไปมาได้สะดวกรวดเร็ว - เพื่อความเป็นระเบียบ เรียบร้อยของบ้านเมือง	กว้าง 5 ม. ยาว 5,000 ม. (งบ อบจ.)	2,000,000	1,000,000	1,000,000	1,000,000	1,000,000	จำนวนของถนนที่เป็น เส้นทางหลัก เชื่อมระหว่าง ตำบล อำเภอ หรือจังหวัด ได้รับการก่อสร้าง/ปรับปรุง	- ประชาชนได้รับความ สะดวกรวดเร็วในการใช้ เส้นทางคมนาคมและมี ความเป็นระเบียบเรียบร้อย	สำนัก การช่าง
1110	ซ่อมปรับปรุงถนนหินคลุกเชื่อมระหว่างตำบล สายทางบ้านโนน ม.5 ต.โพธิ์ข่า - เขต ต.ตะดอบ อ.เมือง จ.ศรีสะเกษ 48 P. 04333711 UTM 1664940 48 P. 0435547 UTM 1663918	- เพื่อให้ประชาชนทั่วไป สัญจรไปมาได้สะดวกรวดเร็ว - เพื่อความเป็นระเบียบ เรียบร้อยของบ้านเมือง	กว้าง 5 ม. ยาว 5,000 ม. (งบ อบจ.)	2,000,000				1,000,000	จำนวนของถนนที่เป็น เส้นทางหลัก เชื่อมระหว่าง ตำบล อำเภอ หรือจังหวัด ได้รับการก่อสร้าง/ปรับปรุง	- ประชาชนได้รับความ สะดวกรวดเร็วในการใช้ เส้นทางคมนาคมและมี ความเป็นระเบียบเรียบร้อย	สำนัก การช่าง
1111	ซ่อมปรับปรุงถนนหินคลุกเชื่อมระหว่างตำบล สายบ้านหนองครกใต้ ม.5 - บ้านหนองสา ม.4 ต.หนองครก - เขต ต.ข่า อ.เมือง 48 P. 0424843 UTM 1666608 48 P. 0425926 UTM 1664865	- เพื่อให้ประชาชนทั่วไป สัญจรไปมาได้สะดวกรวดเร็ว - เพื่อความเป็นระเบียบ เรียบร้อยของบ้านเมือง	กว้าง 5 ม. ยาว 3,200 ม. (งบ อบจ.)	1,500,000			1,500,000	1,500,000	จำนวนของถนนที่เป็น เส้นทางหลัก เชื่อมระหว่าง ตำบล อำเภอ หรือจังหวัด ได้รับการก่อสร้าง/ปรับปรุง	- ประชาชนได้รับความ สะดวกรวดเร็วในการใช้ เส้นทางคมนาคมและมี ความเป็นระเบียบเรียบร้อย	สำนัก การช่าง

รายละเอียดโครงการพัฒนา  
แผนพัฒนาท้องถิ่น (พ.ศ. 2561 - 2565)  
องค์การบริหารส่วนจังหวัดศรีสะเกษ

ก. ยุทธศาสตร์จังหวัดที่ 1 พัฒนาโครงสร้างพื้นฐานและการยกระดับสินค้าการเกษตร การค้า และการท่องเที่ยวให้ได้มาตรฐานและแข่งขันได้  
ข. ยุทธศาสตร์การพัฒนาขององค์กรปกครองส่วนท้องถิ่นในเขตจังหวัดที่ 1 การพัฒนาโครงสร้างพื้นฐาน ทรัพยากรธรรมชาติและสิ่งแวดล้อม  
2 ยุทธศาสตร์ที่ 2 การพัฒนาทรัพยากรธรรมชาติและสิ่งแวดล้อม

2.1 ด้านบริการชุมชนและสังคม แผนงานคหะและชุมชน

ที่	โครงการ	วัตถุประสงค์	เป้าหมาย (ผลผลิตของโครงการ)	งบประมาณและที่ผ่านมา				ตัวชี้วัด (KPI)	ผลที่คาดว่าจะได้รับ	หน่วยงานรับผิดชอบหลัก
				2561 (บาท)	2562 (บาท)	2563 (บาท)	2564 (บาท)			
1112	ซ่อมปรับปรุงถนนหินคลุกเชื่อมระหว่างตำบล สายทางบ้านนาสูง หมู่ที่ 3 ตำบลตะดอบ - เขต ต.ผักแพว อ.กันทรารมย์ จ.ศรีสะเกษ 48 P 0440787 UTM 1661017 48 P 042349 UTM 1661428	- เพื่อให้ประชาชนทั่วไปสัญจรไปมาได้สะดวกรวดเร็ว - เพื่อความเป็นระเบียบเรียบร้อยของบ้านเมือง	กว้าง 5 ม. ยาว 1,900 ม.	1,000,000 (งบ อบจ.)	1,000,000 (งบ อบจ.)			จำนวนของถนนที่เป็นเส้นทางหลัก เชื่อมระหว่างตำบล อำเภอ หรือจังหวัด ได้รับการก่อสร้าง/ปรับปรุง	- ประชาชนได้รับความสะดวกรวดเร็วในการใช้เส้นทางคมนาคมและมีความปลอดภัย - ประชาชนมีความเป็นระเบียบเรียบร้อย	สำนักการช่าง
1113	ซ่อมสร้างถนนลาดยางผิวทาง Asphaltic Concrete (ปูน Tack Coat) สายทางบ้านคูน้ำ ม.6 ต.โพธิ์ท่า - บ้านหนองเทา ม.5 ต.ตะดอบ อ.เมือง จ.ศรีสะเกษ	- เพื่อให้ประชาชนทั่วไปสัญจรไปมาได้สะดวกรวดเร็ว - เพื่อความเป็นระเบียบเรียบร้อยของบ้านเมือง	กว้าง 6 ม. ยาว 267 ม.		500,000 (งบ อบจ.)		จำนวนของถนนที่เป็นเส้นทางหลัก เชื่อมระหว่างตำบล อำเภอ หรือจังหวัด ได้รับการก่อสร้าง/ปรับปรุง	- ประชาชนได้รับความสะดวกรวดเร็วในการใช้เส้นทางคมนาคมและมีความปลอดภัย - ประชาชนมีความเป็นระเบียบเรียบร้อย	สำนักการช่าง	
1114	ซ่อมปรับปรุงถนนลาดยางเชื่อมระหว่างตำบล สายทางบ้านโพธิ์ต้อ ม.1 ต.โพธิ์ต้อ - ต.จาน - บ้านหนองไฮ ม.1.2 ต.หนองไฮ อ.เมือง จ.ศรีสะเกษ	- เพื่อให้ประชาชนทั่วไปสัญจรไปมาได้สะดวกรวดเร็ว - เพื่อความเป็นระเบียบเรียบร้อยของบ้านเมือง	กว้าง 6 ม. ยาว 4,000 ม.		1,500,000 (งบอุดหนุน)	1,500,000 (งบอุดหนุน)	จำนวนของถนนที่เป็นเส้นทางหลัก เชื่อมระหว่างตำบล อำเภอ หรือจังหวัด ได้รับการก่อสร้าง/ปรับปรุง	- ประชาชนได้รับความสะดวกรวดเร็วในการใช้เส้นทางคมนาคมและมีความปลอดภัย - ประชาชนมีความเป็นระเบียบเรียบร้อย	สำนักการช่าง	
1115	ซ่อมปรับปรุงถนนลาดยางเชื่อมระหว่างตำบล สายทางบ้านดงบัง ม.7 ต.จาน - บ้านหนองแก้ว ม.4 ต.พุม อ.เมือง จ.ศรีสะเกษ	- เพื่อให้ประชาชนทั่วไปสัญจรไปมาได้สะดวกรวดเร็ว - เพื่อความเป็นระเบียบเรียบร้อย	กว้าง 6 ม. ยาว 2,500 ม.		1,500,000 (งบอุดหนุน)	1,500,000 (งบอุดหนุน)	จำนวนของถนนที่เป็นเส้นทางหลัก เชื่อมระหว่างตำบล อำเภอ หรือจังหวัด ได้รับการก่อสร้าง/ปรับปรุง	- ประชาชนได้รับความสะดวกรวดเร็วในการใช้เส้นทางคมนาคมและมีความปลอดภัย - ประชาชนมีความเป็นระเบียบเรียบร้อย	สำนักการช่าง	

รายละเอียดโครงการพัฒนา  
แผนพัฒนาท้องถิ่น (พ.ศ. 2561 - 2565)  
องค์การบริหารส่วนจังหวัดศรีสะเกษ

แบบ ผ.02

- ก. ยุทธศาสตร์จังหวัดที่ 1 พัฒนาโครงสร้างพื้นฐานและการยกระดับสินค้าการเกษตร การค้า และการท่องเที่ยวให้ได้มาตรฐานและแข่งขันได้
- ข. ยุทธศาสตร์การพัฒนาขององค์กรปกครองส่วนท้องถิ่นในเขตจังหวัดที่ 1 การพัฒนาโครงสร้างพื้นฐาน ทรัพยากรธรรมชาติและสิ่งแวดล้อม
- 2 ยุทธศาสตร์ที่ 2 การพัฒนาทรัพยากรธรรมชาติและสิ่งแวดล้อม

2.1 ด้านบริการชุมชนและสังคม แผนงานเคหะและชุมชน

ที่	โครงการ	วัตถุประสงค์	เป้าหมาย (ผลผลิตของ โครงการ)	งบประมาณและที่ผ่านมา					ตัวชี้วัด (KPI)	ผลที่คาดว่าจะได้รับ	หน่วยงาน รับผิดชอบ หลัก
				2561 (บาท)	2562 (บาท)	2563 (บาท)	2564 (บาท)	2565 (บาท)			
1116	<b>อำเภอเมืองศรีสะเกษ</b> ซ่อมสร้างถนนลาดยางผิวทาง Asphaltic Concrete (ปูน Tack Coat) สายทาง บ้านหนองยาง ม.6 ต.หนองครก - บ้านข่า ม.1 ต.อำเภอเมือง จ.ศรีสะเกษ	- เพื่อให้ประชาชนทั่วไปสัญจรไปมาได้สะดวกรวดเร็ว - เพื่อความเรียบร้อยของบ้านเมือง	กว้าง 6 ม. ยาว 267 ม.		500,000 (งบ อบจ.)				จำนวนของถนนที่เป็นเส้นทางการหลัก เชื่อมระหว่างตำบล อำเภอ หรือจังหวัด ได้รับการก่อสร้าง/ปรับปรุง	- ประชาชนได้รับความสะดวกรวดเร็วในการใช้เส้นทางคมนาคมและมีความปลอดภัย - ประชาชนมีความเป็นระเบียบเรียบร้อย	สำนัก การช่าง
1117	ซ่อมปรับปรุงถนนลาดยางเชื่อมระหว่างตำบล สายทางบ้านโนนค้อ ม.1,2 ต.โนนค้อ อ.เมือง - บ้านหนองจิก ม.2 ต.โนนแท่น อ.พยุห์ จ.ศรีสะเกษ	- เพื่อให้ประชาชนทั่วไปสัญจรไปมาได้สะดวกรวดเร็ว - เพื่อความเป็นระเบียบเรียบร้อยของบ้านเมือง	กว้าง 6 ม. ยาว 8,334 ม.	5,000,000 (งบ อบจ.)	1,700,000 (งบอุดหนุน)	1,700,000 (งบอุดหนุน)	1,600,000 (งบอุดหนุน)	จำนวนของถนนที่เป็นเส้นทางหลัก เชื่อมระหว่างตำบล อำเภอ หรือจังหวัด ได้รับการก่อสร้าง/ปรับปรุง	- ประชาชนได้รับความสะดวกรวดเร็วในการใช้เส้นทางคมนาคมและมีความปลอดภัย - ประชาชนมีความเป็นระเบียบเรียบร้อย	สำนัก การช่าง	
1118	ซ่อมสร้างถนนลาดยางผิวทาง Asphaltic Concrete (โดยวิธี Pavement In-Place Recycling) สายบ้านหนองครก ม.1 ต.หนองครก อ.เมือง - บ้านปะหละ ม.8 ต.ปะอาว อ.อุทุมพรพิสัย จ.ศรีสะเกษ	- เพื่อให้ประชาชนทั่วไปสัญจรไปมาได้สะดวกรวดเร็ว - เพื่อความเรียบร้อยของบ้านเมือง	กว้าง 6 ม. ยาว 136 ม.		500,000 (งบ อบจ.)			จำนวนของถนนที่เป็นเส้นทางหลัก เชื่อมระหว่างตำบล อำเภอ หรือจังหวัด ได้รับการก่อสร้าง/ปรับปรุง	- ประชาชนได้รับความสะดวกรวดเร็วในการใช้เส้นทางคมนาคมและมีความปลอดภัย - ประชาชนมีความเป็นระเบียบเรียบร้อย	สำนัก การช่าง	
1119	ซ่อมปรับปรุงถนนลาดยางเชื่อมระหว่างตำบล สายทางบ้านโนนจาน ม.3 ต.โพธิ์ - บ้านหนองซึ้ง ม.3 ต.โพธิ์ อ.เมือง จ.ศรีสะเกษ	- เพื่อให้ประชาชนทั่วไปสัญจรไปมาได้สะดวกรวดเร็ว - เพื่อความเป็นระเบียบเรียบร้อยของบ้านเมือง	กว้าง 6 ม. ยาว 4,761 ม.	3,000,000 (งบ อบจ.)			1,500,000 (งบอุดหนุน)	จำนวนของถนนที่เป็นเส้นทางหลัก เชื่อมระหว่างตำบล อำเภอ หรือจังหวัด ได้รับการก่อสร้าง/ปรับปรุง	- ประชาชนได้รับความสะดวกรวดเร็วในการใช้เส้นทางคมนาคมและมีความปลอดภัย - ประชาชนมีความเป็นระเบียบเรียบร้อย	สำนัก การช่าง	

รายละเอียดโครงการพัฒนา  
แผนพัฒนาท้องถิ่น (พ.ศ. 2561 - 2565)

แบบ ผ.02

องค์การบริหารส่วนจังหวัดศรีสะเกษ

- ก. ยุทธศาสตร์จังหวัดที่ 1 พัฒนาโครงสร้างพื้นฐานและการยกระดับสินค้าการเกษตร การค้า และการท่องเที่ยวให้ได้มาตรฐานและแข่งขันได้  
ข. ยุทธศาสตร์การพัฒนาขององค์กรปกครองส่วนท้องถิ่นในเขตจังหวัดที่ 1 การพัฒนาโครงสร้างพื้นฐาน ทรัพยากรธรรมชาติและสิ่งแวดล้อม  
2 ยุทธศาสตร์ที่ 2 การพัฒนาทรัพยากรธรรมชาติและสิ่งแวดล้อม

2.1 ด้านบริการชุมชนและสังคม แผนงานเคหะและชุมชน

ที่	โครงการ	วัตถุประสงค์	เป้าหมาย (ผลผลิตของ โครงการ)	งบประมาณและที่ผ่านมา				ตัวชี้วัด (KPI)	ผลที่คาดว่าจะได้รับ	หน่วยงาน รับผิดชอบ หลัก
				2561 (บาท)	2562 (บาท)	2563 (บาท)	2564 (บาท)			
1120	ซ่อมปรับปรุงถนนลาดยางเชื่อมระหว่างตำบล สายทางบ้านโนนกระบะ - บ้านหนองม่วง ม.8 ต.พุ่ม อ.เมือง จ.ศรีสะเกษ	- เพื่อให้ประชาชนทั่วไป สัญจรไปมาได้สะดวกรวดเร็ว - เพื่อความเป็นระเบียบ เรียบร้อยของบ้านเมือง	กว้าง 6 ม. ยาว 3,994 ม.				1,500,000 (งบอุดหนุน)	จำนวนของถนนที่เป็น เส้นทางหลัก เชื่อมระหว่าง ตำบล อำเภอ หรือจังหวัด ได้รับการก่อสร้าง/ปรับปรุง	- ประชาชนได้รับความ สะดวกรวดเร็วในการใช้ เส้นทางคมนาคมและมี ความเป็นระเบียบเรียบร้อย	สำนัก การช่าง
1121	ซ่อมปรับปรุงถนนลูกรังเชื่อมระหว่างตำบล สายทางบ้านใหม่ ม.1 ต.น้ำคำ - แม่น้ำมูล อ.เมือง จ.ศรีสะเกษ	- เพื่อให้ประชาชนทั่วไป สัญจรไปมาได้สะดวกรวดเร็ว - เพื่อความเป็นระเบียบ เรียบร้อยของบ้านเมือง	กว้าง 5 ม. ยาว 3,700 ม.	1,500,000 (งบ อบจ.)				จำนวนของถนนที่เป็น เส้นทางหลัก เชื่อมระหว่าง ตำบล อำเภอ หรือจังหวัด ได้รับการก่อสร้าง/ปรับปรุง	- ประชาชนได้รับความ สะดวกรวดเร็วในการใช้ เส้นทางคมนาคมและมี ความเป็นระเบียบเรียบร้อย	สำนัก การช่าง
1122	ซ่อมปรับปรุงถนนลูกรังเชื่อมระหว่างตำบล สายทางบ้านหนองไผ่ ม.5 ต.หนองไผ่ - บ้านหญ้าปล้อง ม.1 ต.หญ้าปล้อง อ.เมือง จ.ศรีสะเกษ	- เพื่อให้ประชาชนทั่วไป สัญจรไปมาได้สะดวกรวดเร็ว - เพื่อความเป็นระเบียบ เรียบร้อยของบ้านเมือง	กว้าง 4 ม. ยาว 2,000 ม.				800,000 (งบ อบจ.)	จำนวนของถนนที่เป็น เส้นทางหลัก เชื่อมระหว่าง ตำบล อำเภอ หรือจังหวัด ได้รับการก่อสร้าง/ปรับปรุง	- ประชาชนได้รับความ สะดวกรวดเร็วในการใช้ เส้นทางคมนาคมและมี ความเป็นระเบียบเรียบร้อย	สำนัก การช่าง
1123	ซ่อมปรับปรุงถนนลูกรังเชื่อมระหว่างตำบล สายทางบ้านลำโรง ม.4 - บ้านโนนดั่ง ม.7 ต.หนองแก้ว อ.เมือง จ.ศรีสะเกษ	- เพื่อให้ประชาชนทั่วไป สัญจรไปมาได้สะดวกรวดเร็ว - เพื่อความเป็นระเบียบ เรียบร้อยของบ้านเมือง	กว้าง 4 ม. ยาว 2,500 ม.				800,000 (งบ อบจ.)	จำนวนของถนนที่เป็น เส้นทางหลัก เชื่อมระหว่าง ตำบล อำเภอ หรือจังหวัด ได้รับการก่อสร้าง/ปรับปรุง	- ประชาชนได้รับความ สะดวกรวดเร็วในการใช้ เส้นทางคมนาคมและมี ความเป็นระเบียบเรียบร้อย	สำนัก การช่าง

รายละเอียดโครงการพัฒนา

แบบ ผ.02

แผนพัฒนาท้องถิ่น (พ.ศ. 2561 - 2565)

องค์การบริหารส่วนจังหวัดศรีสะเกษ

ก. ยุทธศาสตร์จังหวัดที่ 1 พัฒนาโครงสร้างพื้นฐานและการยกระดับสินค้าการเกษตร การค้า และการท่องเที่ยวให้ได้มาตรฐานและแข่งขันได้

ข. ยุทธศาสตร์การพัฒนาขององค์กรปกครองส่วนท้องถิ่นในเขตจังหวัดที่ 1 การพัฒนาโครงสร้างพื้นฐาน ทรัพยากรธรรมชาติและสิ่งแวดล้อม

2 ยุทธศาสตร์ที่ 2 การพัฒนาทรัพยากรธรรมชาติและสิ่งแวดล้อม

2.1 ด้านบริการชุมชนและสังคม แผนงานคนทะเลและชุมชน

ที่	โครงการ	วัตถุประสงค์	เป้าหมาย (ผลผลิตของ โครงการ)	งบประมาณและที่ผ่านมา				ตัวชี้วัด (KPI)	ผลที่คาดว่าจะได้รับ	หน่วยงาน รับผิดชอบ หลัก
				2561 (บาท)	2562 (บาท)	2563 (บาท)	2564 (บาท)			
1124	<b>อำเภอเมืองศรีสะเกษ</b> ก่อสร้างถนน คสล. เชื่อมระหว่างตำบล สายทางบ้านแดง ม.10 ต.จาน - บ้านตะดอบ ม.1 ต.ตะดอบ อ.เมือง จ.ศรีสะเกษ	- เพื่อให้ประชาชนทั่วไป สบาย ไปมาได้สะดวกรวดเร็ว - เพื่อ ความเป็นระเบียบเรียบร้อยของ บ้านเมือง	กว้าง 5 ม. ยาว 166 ม.		500,000 (งบ อบจ.)			จำนวนของถนนที่เป็น เส้นทางหลัก เชื่อมระหว่าง ตำบล อำเภอ หรือจังหวัด ได้รับการก่อสร้าง/ปรับปรุง ได้รับระเบียบเรียบร้อย	- ประชาชนได้รับความ สะดวกรวดเร็วในการใช้ เส้นทางคมนาคมและมี ความเป็นระเบียบเรียบร้อย	สำนักงาน ช่าง
1125	ซ่อมปรับปรุงถนนลูกรังเชื่อมระหว่างตำบล สายทางบ้านหนองเข้ากรม ม.9 ต.หนองแก้ว - โรงเรียนบ้านหนองทุ่ม อ.เมือง จ.ศรีสะเกษ	- เพื่อให้ประชาชนทั่วไป สัญจรไปมาได้สะดวกรวดเร็ว - เพื่อความเป็นระเบียบ เรียบร้อยของบ้านเมือง	กว้าง 4 ม. ยาว 2,000 ม.	800,000 (งบ อบจ.)				จำนวนของถนนที่เป็น เส้นทางหลัก เชื่อมระหว่าง ตำบล อำเภอ หรือจังหวัด ได้รับการก่อสร้าง/ปรับปรุง ความเป็นระเบียบเรียบร้อย	- ประชาชนได้รับความ สะดวกรวดเร็วในการใช้ เส้นทางคมนาคมและมี ความเป็นระเบียบเรียบร้อย	สำนัก การช่าง
1126	ซ่อมปรับปรุงถนนลูกรังเชื่อมระหว่างตำบล สายบ้านโนนแกด ม.7 - บ้านทางว่า ม.4 - บ้านทุ่ม ม.1 ต.ทุ่ม อ.เมือง จ.ศรีสะเกษ	- เพื่อให้ประชาชนทั่วไป สัญจรไปมาได้สะดวกรวดเร็ว - เพื่อความเป็นระเบียบ เรียบร้อยของบ้านเมือง	กว้าง 4 ม. ยาว 3,000 ม.	1,000,000 (งบ อบจ.)				จำนวนของถนนที่เป็น เส้นทางหลัก เชื่อมระหว่าง ตำบล อำเภอ หรือจังหวัด ได้รับการก่อสร้าง/ปรับปรุง ความเป็นระเบียบเรียบร้อย	- ประชาชนได้รับความ สะดวกรวดเร็วในการใช้ เส้นทางคมนาคมและมี ความเป็นระเบียบเรียบร้อย	สำนัก การช่าง
1127	ซ่อมปรับปรุงถนนลูกรังเชื่อมระหว่างตำบล สายบ้านโนนค้อ ม.1,2 ต.โนนค้อ - บ้านแดง ม.6 ต.ชำ อ.เมือง จ.ศรีสะเกษ	- เพื่อให้ประชาชนทั่วไป สัญจรไปมาได้สะดวกรวดเร็ว - เพื่อความเป็นระเบียบ เรียบร้อยของบ้านเมือง	กว้าง 4 ม. ยาว 3,000 ม.			1,000,000 (งบ อบจ.)		จำนวนของถนนที่เป็น เส้นทางหลัก เชื่อมระหว่าง ตำบล อำเภอ หรือจังหวัด ได้รับการก่อสร้าง/ปรับปรุง ความเป็นระเบียบเรียบร้อย	- ประชาชนได้รับความ สะดวกรวดเร็วในการใช้ เส้นทางคมนาคมและมี ความเป็นระเบียบเรียบร้อย	สำนัก การช่าง

- รายงานนโยบายโครงการพัฒนา  
แผนพัฒนาท้องถิ่น (พ.ศ. 2561 - 2565)  
องค์การบริหารส่วนจังหวัดศรีสะเกษ
- ก. ยุทธศาสตร์จังหวัดที่ 1 พัฒนาโครงสร้างพื้นฐานและการยกระดับสินค้าการเกษตร การค้า และการท่องเที่ยวให้ได้มาตรฐานและแข่งขันได้
- ข. ยุทธศาสตร์การพัฒนาขององค์กรปกครองส่วนท้องถิ่นในเขตจังหวัดที่ 1 การพัฒนาโครงสร้างพื้นฐาน ทรัพยากรธรรมชาติและสิ่งแวดล้อม
- 2 ยุทธศาสตร์ที่ 2 การพัฒนาทรัพยากรธรรมชาติและสิ่งแวดล้อม
- 2.1 ด้านบริการชุมชนและสังคม แผนงานเคหะและชุมชน

ที่	โครงการ	วัตถุประสงค์	เป้าหมาย (ผลผลิตของ โครงการ)	งบประมาณและที่ผ่านมา				ตัวชี้วัด (KPI)	ผลที่คาดว่าจะได้รับ	หน่วยงาน รับผิดชอบ หลัก
				2561 (บาท)	2562 (บาท)	2563 (บาท)	2564 (บาท)			
1128	<b>อำเภอเมืองศรีสะเกษ</b> ซ่อมปรับปรุงถนนลูกรังเชื่อมระหว่างตำบล สายทางบ้านบ. 3 ต.โพธิ์ท่า - บ้านโพธิ์แก้ว ม.10 ต.หนองแก้ว อ.เมือง จ.ศรีสะเกษ	- เพื่อให้ประชาชนทั่วไป สัญจรไปมาได้สะดวกรวดเร็ว - เพื่อความเป็นระเบียบ เรียบร้อยของบ้านเมือง	กว้าง 4 ม. ยาว 2,000 ม.			800,000 (งบ อบจ.)		จำนวนของถนนที่เป็น เส้นทางหลัก เชื่อมระหว่าง ตำบล อำเภอ หรือจังหวัด ได้รับการก่อสร้าง/ปรับปรุง	- ประชาชนได้รับความ สะดวกรวดเร็วในการใช้ เส้นทางคมนาคมและมี ความเป็นระเบียบเรียบร้อย	สำนัก การช่าง
1129	ซ่อมปรับปรุงถนนหินคลุกเชื่อมระหว่างตำบล สายทางบ้านศรีพันเรือ ม.11 ต.หนองแก้ว - บ้านตะดอบ ม.8 ต.ตะดอบ อ.เมือง จ.ศรีสะเกษ พิกัดเริ่มต้น 15.068878 104.435056 N พิกัดสิ้นสุด 15.049462 104.420067 E	- เพื่อให้ประชาชนทั่วไป สัญจร ไปมาได้สะดวกรวดเร็ว - เพื่อ ความเป็นระเบียบเรียบร้อยของ บ้านเมือง	กว้าง 4 ม. ยาว 632 ม.			500,000 (งบ อบจ.)		จำนวนของถนนที่เป็น เส้นทางหลัก เชื่อมระหว่าง ตำบล อำเภอ หรือจังหวัด ได้รับการก่อสร้าง/ปรับปรุง	- ประชาชนได้รับความ สะดวกรวดเร็วในการใช้ เส้นทางคมนาคมและมี ความเป็นระเบียบเรียบร้อย	สำนักการช่าง
1130	ซ่อมปรับปรุงถนนหินคลุกเชื่อมระหว่างตำบล สายทางบ้านโนนเจริญ ม.3 ต.ข้า - เขต ต.หนองครก อ.เมือง จ.ศรีสะเกษ พิกัดเริ่มต้น 15.069816 104.32929 N พิกัด สิ้นสุด 15.071898 104.320514 E	- เพื่อให้ประชาชนทั่วไป สัญจร ไปมาได้สะดวกรวดเร็ว - เพื่อ ความเป็นระเบียบเรียบร้อยของ บ้านเมือง	กว้าง 5 ม. ยาว 510 ม.			500,000 (งบ อบจ.)		จำนวนของถนนที่เป็น เส้นทางหลัก เชื่อมระหว่าง ตำบล อำเภอ หรือจังหวัด ได้รับการก่อสร้าง/ปรับปรุง	- ประชาชนได้รับความ สะดวกรวดเร็วในการใช้ เส้นทางคมนาคมและมี ความเป็นระเบียบเรียบร้อย	สำนักการช่าง
1131	ซ่อมปรับปรุงถนนหินคลุกเชื่อมระหว่างตำบล สายทางบ้านพัฒนา ม.8 ต.หนองไผ่ - บ้านคูยอด ม.1.2 ต.คูยอด อ.เมือง จ.ศรีสะเกษ	- เพื่อให้ประชาชนทั่วไป สัญจร ไปมาได้สะดวกรวดเร็ว - เพื่อ ความเป็นระเบียบเรียบร้อยของ บ้านเมือง	กว้าง 4 ม. ยาว 1,500 ม.				1,000,000 (งบ อบจ.)	จำนวนของถนนที่เป็น เส้นทางหลัก เชื่อมระหว่าง ตำบล อำเภอ หรือจังหวัด ได้รับการก่อสร้าง/ปรับปรุง	- ประชาชนได้รับความ สะดวกรวดเร็วในการใช้ เส้นทางคมนาคมและมี ความเป็นระเบียบเรียบร้อย	สำนักการ ช่าง



รายละเอียดโครงการพัฒนา  
แผนพัฒนาท้องถิ่น (พ.ศ. 2561 - 2565)  
องค์การบริหารส่วนจังหวัดศรีสะเกษ

- ก. ยุทธศาสตร์จังหวัดที่ 1 พัฒนาโครงสร้างพื้นฐานและการยกระดับสินค้าการเกษตร การค้า และการท่องเที่ยวให้ได้มาตรฐานและแข่งขันได้  
ข. ยุทธศาสตร์การพัฒนาขององค์กรปกครองส่วนท้องถิ่นในเขตจังหวัดที่ 1 การพัฒนาโครงสร้างพื้นฐาน ทรัพยากรธรรมชาติและสิ่งแวดล้อม  
2 ยุทธศาสตร์ที่ 2 การพัฒนาทรัพยากรธรรมชาติและสิ่งแวดล้อม

2.1 ด้านบริการชุมชนและสังคม แผนงานคหะและชุมชน

ที่	โครงการ	วัตถุประสงค์	เป้าหมาย (ผลผลิตของโครงการ)	งบประมาณและที่ผ่านมา				ตัวชี้วัด (KPI)	ผลที่คาดว่าจะได้รับ	หน่วยงานรับผิดชอบหลัก
				2561 (บาท)	2562 (บาท)	2563 (บาท)	2564 (บาท)			
1132	<b>อำเภอเมืองศรีสะเกษ</b> ซ่อมปรับปรุงถนนหินคลุกเชื่อมระหว่างตำบล สายทางบ้านหนองม่วง ม.8 ต.หนองครก - เขต ต.หมากเจียบ อ.เมือง จ.ศรีสะเกษ พิกัดเริ่มต้น 15.083517 104.271869 พิกัดสิ้นสุด 15.08634 104.265641	- เพื่อให้ประชาชนทั่วไป สบาย ไปมาได้สะดวกรวดเร็ว - เพื่อ ความเป็นระเบียบเรียบร้อยของ บ้านเมือง	กว้าง 5 ม. ยาว 510 ม.		500,000 (งบ อบจ.)			จำนวนของถนนที่เป็น เส้นทางหลัก เชื่อมระหว่าง ตำบล อำเภอ หรือจังหวัด ได้รับการก่อสร้าง/ปรับปรุง เป็นระเบียบเรียบร้อย	สำนักงาน ช่าง	
1133	ซ่อมปรับปรุงถนนหินคลุกเชื่อมระหว่างตำบล สายทางบ้านหนองกิโล ม.2 ต.หนองครก - สำนักสงฆ์ป่าหนองเอือก อ.เมือง จ.ศรีสะเกษ พิกัดเริ่มต้น 15.084822 N 104.288008 E พิกัดสิ้นสุด 15.093578 N 104.280551 E	- เพื่อให้ประชาชนทั่วไป สบาย ไปมาได้สะดวกรวดเร็ว - เพื่อ ความเป็นระเบียบเรียบร้อยของ บ้านเมือง	กว้าง 5 ม. ยาว 1,400 ม.				จำนวนของถนนที่เป็น เส้นทางหลัก เชื่อมระหว่าง ตำบล อำเภอ หรือจังหวัด ได้รับการก่อสร้าง/ปรับปรุง เป็นระเบียบเรียบร้อย	สำนักงาน ช่าง		
1134	ซ่อมปรับปรุงถนนหินคลุกเชื่อมระหว่างตำบล สายทางบ้านเข้า ม.1 ต.เข้า - บ้านอีตู่ (หนองเครือชูด) ม.8 ต.หมากเจียบ อ.เมือง จ.ศรีสะเกษ พิกัดเริ่มต้น 15.040875 104.301672 พิกัดสิ้นสุด 15.067804 104.294382 E	- เพื่อให้ประชาชนทั่วไป สบาย ไปมาได้สะดวกรวดเร็ว - เพื่อ ความเป็นระเบียบเรียบร้อยของ บ้านเมือง	กว้าง 5 ม. ยาว 1,200 ม.			1,200,000 (งบ อบจ.)		จำนวนของถนนที่เป็น เส้นทางหลัก เชื่อมระหว่าง ตำบล อำเภอ หรือจังหวัด ได้รับการก่อสร้าง/ปรับปรุง เป็นระเบียบเรียบร้อย	สำนักงาน ช่าง	

รายละเอียดโครงการพัฒนา  
แผนพัฒนาท้องถิ่น (พ.ศ. 2561 - 2565)

องค์การบริหารส่วนจังหวัดศรีสะเกษ

- ก. ยุทธศาสตร์จังหวัดที่ 1 พัฒนาโครงสร้างพื้นฐานและการยกระดับสินค้าการเกษตร การค้า และการท่องเที่ยวที่ได้มาตรฐานและแข่งขันได้  
ข. ยุทธศาสตร์การพัฒนาขององค์กรปกครองส่วนท้องถิ่นในเขตจังหวัดที่ 1 การพัฒนาโครงสร้างพื้นฐาน ทรัพยากรธรรมชาติและสิ่งแวดล้อม  
2 ยุทธศาสตร์ที่ 2 การพัฒนาทรัพยากรธรรมชาติและสิ่งแวดล้อม

2.1 ด้านบริการชุมชนและสังคม แผนงานคนและชุมชน

ที่	โครงการ	วัตถุประสงค์	เป้าหมาย (ผลผลิตของ โครงการ)	งบประมาณและที่ผ่านมา					ตัวชี้วัด (KPI)	ผลที่คาดว่าจะได้รับ	หน่วยงาน รับผิดชอบ หลัก
				2561 (บาท)	2562 (บาท)	2563 (บาท)	2564 (บาท)	2565 (บาท)			
1135	<b>อำเภอเมืองศรีสะเกษ</b> ซ่อมปรับปรุงถนนหินคลุกเชื่อมระหว่างตำบล สายทางบ้านอิฐลำ (บ้านหนองศรีอยู่ด) ม.8 ต.หนองทราย - บ้านหนองเสา ม.4 ต.หนองครก อ.เมือง จ.ศรีสะเกษ พิกัดเริ่มต้น 15.054304 104.293936 พิกัดสิ้นสุด 15.06804 104.293701	- เพื่อให้ประชาชนทั่วไป สบาย ไปมาได้สะดวกเร็ว - เพื่อ ความเป็นระเบียบเรียบร้อยของ บ้านเมือง	กว้าง 5 ม. ยาว 510 ม.		500,000 (งบ อบจ.)				จำนวนของถนนที่เป็น เส้นทางหลัก เชื่อมระหว่าง ตำบล อำเภอ หรือจังหวัด ได้รับการก่อสร้าง/ปรับปรุง เป็นระเบียบเรียบร้อย	สำนักงาน ช่าง	
1136	ซ่อมปรับปรุงถนนหินคลุกเชื่อมระหว่างตำบล สายทางบ้านโพธิ์ ม.2 ต.จำ - บ้านหนองเสา ม.4 ต.หนองครก อ.เมือง จ.ศรีสะเกษ พิกัดเริ่มต้น 15.074719 104.322429 พิกัดสิ้นสุด 15.050690 104.314421	- เพื่อให้ประชาชนทั่วไป สบาย ไปมาได้สะดวกเร็ว - เพื่อ ความเป็นระเบียบเรียบร้อยของ บ้านเมือง	กว้าง 5 ม. ยาว 1,500 ม.				1,500,000 (งบ อบจ.)		จำนวนของถนนที่เป็น เส้นทางหลัก เชื่อมระหว่าง ตำบล อำเภอ หรือจังหวัด ได้รับการก่อสร้าง/ปรับปรุง เป็นระเบียบเรียบร้อย	สำนักงาน ช่าง	
1137	ซ่อมปรับปรุงถนนหินคลุกเชื่อมระหว่างตำบล สายทางบ้านโนน ม.5 ต.โพธิ์ท่า - บ้านโนนอึ่ง ม.8 - บ้านโพธิ์ ม.10 ต.หนองแก้ว อ.เมือง จ.ศรีสะเกษ	- เพื่อให้ประชาชนทั่วไป สบาย ไปมาได้สะดวกเร็ว - เพื่อ ความเป็นระเบียบเรียบร้อยของ บ้านเมือง	กว้าง 5 ม. ยาว 4,000 ม.		1,300,000 (งบ อบจ.)	1,300,000 (งบ อบจ.)	1,300,000 (งบ อบจ.)		จำนวนของถนนที่เป็น เส้นทางหลัก เชื่อมระหว่าง ตำบล อำเภอ หรือจังหวัด ได้รับการก่อสร้าง/ปรับปรุง เป็นระเบียบเรียบร้อย	สำนักงาน ช่าง	

รายละเอียดโครงการพัฒนา  
แผนพัฒนาท้องถิ่น (พ.ศ. 2561 - 2565)

องค์การบริหารส่วนจังหวัดศรีสะเกษ

- ก. ยุทธศาสตร์จังหวัดที่ 1 พัฒนาโครงสร้างพื้นฐานและการยกระดับสินค้าการเกษตร การค้า และการท่องเที่ยวที่ได้มาตรฐานและแข่งขันได้  
ข. ยุทธศาสตร์การพัฒนาขององค์กรปกครองส่วนท้องถิ่นในเขตจังหวัดที่ 1 การพัฒนาโครงสร้างพื้นฐาน ทรัพยากรธรรมชาติและสิ่งแวดล้อม  
2 ยุทธศาสตร์ที่ 2 การพัฒนาทรัพยากรธรรมชาติและสิ่งแวดล้อม

2.1 ด้านบริการชุมชนและสังคม แผนงานคหะและชุมชน

ที่	โครงการ	วัตถุประสงค์	เป้าหมาย (ผลผลิตของ โครงการ)	งบประมาณและที่ผ่านมา				ตัวชี้วัด (KPI)	ผลที่คาดว่าจะได้รับ	หน่วยงาน รับผิดชอบ หลัก
				2561 (บาท)	2562 (บาท)	2563 (บาท)	2564 (บาท)			
1138	<b>อำเภอเมืองศรีสะเกษ</b> ซ่อมปรับปรุงถนนหินคลุกเชื่อมระหว่างตำบล สายทางบ้านโพธิ์ ม.2 - บ้านชำ ม.1 ต.ชำ - บ้านหนองสาค ม.4 ต.หนองครก อ.เมือง จ.ศรีสะเกษ	- เพื่อให้ประชาชนทั่วไป สบาย ไปมาได้สะดวกรวดเร็ว - เพื่อ ความเป็นระเบียบเรียบร้อยของ บ้านเมือง	กว้าง 5 ม. ยาว 4,000 ม.		1,000,000 (งบ อบจ.)	1,000,000 (งบ อบจ.)		จำนวนของถนนที่เป็น เส้นทางหลัก เชื่อมระหว่าง ตำบล อำเภอ หรือจังหวัด ได้รับการก่อสร้าง/ปรับปรุง เป็นระเบียบเรียบร้อย	สำนักงาน ช่าง	
1139	ซ่อมปรับปรุงถนนหินคลุกเชื่อมระหว่างตำบล สายทางบ้านหนองสาค ม.4 ต.หนองครก - บ้านโพธิ์ ม.2 ต.ชำ อ.เมือง จ.ศรีสะเกษ	- เพื่อให้ประชาชนทั่วไป สบาย ไปมาได้สะดวกรวดเร็ว - เพื่อ ความเป็นระเบียบเรียบร้อยของ บ้านเมือง	กว้าง 4 ม. ยาว 2,000 ม.		1,500,000 (งบ อบจ.)		จำนวนของถนนที่เป็น เส้นทางหลัก เชื่อมระหว่าง ตำบล อำเภอ หรือจังหวัด ได้รับการก่อสร้าง/ปรับปรุง เป็นระเบียบเรียบร้อย	สำนักงาน ช่าง		
1140	ซ่อมปรับปรุงถนนลาดยาง โดยปูผิว Para Asphaltic Concrete (ปูน Tack Coat) เชื่อมระหว่างตำบล สายทางบ้านบก ม.9 ต.โพธิ์ป่า - บ้านโนนบก ม.6 ต.โพธิ์ อ.เมือง จ.ศรีสะเกษ พิกัดเริ่มต้น 15.570000 N 104.233100 E พิกัดสิ้นสุด 15.074600 N 104.369700 E	- เพื่อให้ประชาชนทั่วไป สบาย ไปมาได้สะดวกรวดเร็ว - เพื่อ ความเป็นระเบียบเรียบร้อยของ บ้านเมือง	กว้าง 4 ม. ยาว 680 ม.		1,400,000 (งบ อบจ.)		จำนวนของถนนที่เป็น เส้นทางหลัก เชื่อมระหว่าง ตำบล อำเภอ หรือจังหวัด ได้รับการก่อสร้าง/ปรับปรุง เป็นระเบียบเรียบร้อย	สำนักงาน ช่าง		

รายละเอียดโครงการพัฒนา  
แผนพัฒนาท้องถิ่น (พ.ศ. 2561 - 2565)  
องค์การบริหารส่วนจังหวัดศรีสะเกษ

แบบ ผ.02

- ก. ยุทธศาสตร์จังหวัดที่ 1 พัฒนาโครงสร้างพื้นฐานและการยกระดับสินค้าการเกษตร การค้า และการท่องเที่ยวให้ได้มาตรฐานและแข่งขันได้
- ข. ยุทธศาสตร์การพัฒนาขององค์กรปกครองส่วนท้องถิ่นในเขตจังหวัดที่ 1 การพัฒนาโครงสร้างพื้นฐาน ทรัพยากรธรรมชาติและสิ่งแวดล้อม
- 2 ยุทธศาสตร์ที่ 2 การพัฒนาทรัพยากรธรรมชาติและสิ่งแวดล้อม

2.1 ด้านบริการชุมชนและสังคม แผนงานคหะและชุมชน

ที่	โครงการ	วัตถุประสงค์	เป้าหมาย (ผลผลิตของ โครงการ)	งบประมาณและที่ผ่านมา				ตัวชี้วัด (KPI)	ผลที่คาดว่าจะได้รับ	หน่วยงาน รับผิดชอบ หลัก
				2561 (บาท)	2562 (บาท)	2563 (บาท)	2564 (บาท)			
1141	<b>อำเภอเมืองศรีสะเกษ</b> ก่อสร้างถนน คลส.เชื่อมระหว่างตำบล สายทางบ้านท่อม ม.2 ต.ท่อม - เขต ต.จาน อ.เมือง จ.ศรีสะเกษ พิกัดเริ่มต้น 14.597000 N 104.214800 E พิกัดสิ้นสุด 14.593900 E 104.227000 E	- เพื่อให้ประชาชนทั่วไป สบาย ไปมาได้สะดวกรวดเร็ว - เพื่อ ความเป็นระเบียบเรียบร้อยของ บ้านเมือง	กว้าง 4 ม. ยาว 1,450 ม.	1,100,000 (งบ อบจ.)	1,100,000 (งบ อบจ.)	1,100,000 (งบ อบจ.)	1,100,000 (งบ อบจ.)	จำนวนของถนนที่เป็น เส้นทางหลัก เชื่อมระหว่าง ตำบล อำเภอ หรือจังหวัด ได้รับการก่อสร้าง/ปรับปรุง เป็นระเบียบเรียบร้อย	สำนักงาน ช่าง	
1142	ก่อสร้างถนน คลส.เชื่อมระหว่างตำบล สายทางบ้านหนองคู ม.4 ต.จาน - บ้านแก ม.3 ต.หนองไธ อ.เมือง จ.ศรีสะเกษ พิกัดเริ่มต้น 15.025000 N 104.235900 E พิกัดสิ้นสุด 14.593400 E 104.242600 E	- เพื่อให้ประชาชนทั่วไป สบาย ไปมาได้สะดวกรวดเร็ว - เพื่อ ความเป็นระเบียบเรียบร้อยของ บ้านเมือง	กว้าง 4 ม. ยาว 1,400 ม.	1,100,000 (งบ อบจ.)	1,100,000 (งบ อบจ.)	1,100,000 (งบ อบจ.)	1,100,000 (งบ อบจ.)	จำนวนของถนนที่เป็น เส้นทางหลัก เชื่อมระหว่าง ตำบล อำเภอ หรือจังหวัด ได้รับการก่อสร้าง/ปรับปรุง เป็นระเบียบเรียบร้อย	สำนักงาน ช่าง	
1143	ก่อสร้างถนน คลส.เชื่อมระหว่างตำบล สายทางบ้านอ้อยเข้ด้า ม.11 ต.ท่อม - บ้านหนองท้ว ม.10 ต.ซำ อ.เมือง จ.ศรีสะเกษ พิกัดเริ่มต้น 15.037000 N 104.191000 E พิกัดสิ้นสุด 15.026000 E 104.182800 E	- เพื่อให้ประชาชนทั่วไป สบาย ไปมาได้สะดวกรวดเร็ว - เพื่อ ความเป็นระเบียบเรียบร้อยของ บ้านเมือง	กว้าง 5 ม. ยาว 800 ม.				2,500,000 (งบอุดหนุน)	จำนวนของถนนที่เป็น เส้นทางหลัก เชื่อมระหว่าง ตำบล อำเภอ หรือจังหวัด ได้รับการก่อสร้าง/ปรับปรุง เป็นระเบียบเรียบร้อย	สำนักงาน ช่าง	

รายละเอียดโครงการพัฒนา  
แผนพัฒนาท้องถิ่น (พ.ศ. 2561 - 2565)  
องค์การบริหารส่วนจังหวัดศรีสะเกษ

แบบ ผ.02

- ก. ยุทธศาสตร์จังหวัดที่ 1 พัฒนาโครงสร้างพื้นฐานและการยกระดับสินค้าการเกษตร การค้า และการท่องเที่ยวให้ได้มาตรฐานและแข่งขันได้
- ข. ยุทธศาสตร์การพัฒนาขององค์กรปกครองส่วนท้องถิ่นในเขตจังหวัดที่ 1 การพัฒนาโครงสร้างพื้นฐาน ทรัพยากรธรรมชาติและสิ่งแวดล้อม
- 2 ยุทธศาสตร์ที่ 2 การพัฒนาทรัพยากรธรรมชาติและสิ่งแวดล้อม

2.1 ด้านบริการชุมชนและสังคม แผนงานเคหะและชุมชน

ที่	โครงการ	วัตถุประสงค์	เป้าหมาย (ผลผลิตของ โครงการ)	งบประมาณและที่ผ่านมา					ตัวชี้วัด (KPI)	ผลที่คาดว่าจะได้รับ	หน่วยงาน รับผิดชอบ หลัก
				2561 (บาท)	2562 (บาท)	2563 (บาท)	2564 (บาท)	2565 (บาท)			
1144	<b>อำเภอเมืองศรีสะเกษ</b> ก่อสร้างถนน คลส.เชื่อมระหว่างตำบล สายทางบ้านอ้อยแซ่ดำ ม.11 ต.พุ่ม - บ้านเวียง ม.8 ต.ชำ อ.เมือง จ.ศรีสะเกษ พิกัดเริ่มต้น 15.015000 N 104.192700 E พิกัดสิ้นสุด 15.041000 E 104.193900 E	- เพื่อให้ประชาชนทั่วไป สบาย ไปมาได้สะดวกรวดเร็ว - เพื่อ ความเป็นระเบียบเรียบร้อยของ บ้านเมือง	กว้าง 5 ม. ยาว 500 ม.					1,500,000 (งบบุคลากร)	จำนวนของถนนที่เป็น เส้นทางหลัก เชื่อมระหว่าง ตำบล อำเภอ หรือจังหวัด ได้รับการก่อสร้าง/ปรับปรุง	- ประชาชนได้รับความ สะดวกรวดเร็วในการใช้ เส้นทางคมนาคมและมีความ เป็นระเบียบเรียบร้อย	สำนักงาน ช่าง
1145	ก่อสร้างถนน คลส.เชื่อมระหว่างตำบล สายทางบ้านขนวน ม.4 ต.โนนเช่า - บ้านเหล่ายอด ม.2 ต.จาน อ.เมือง จ.ศรีสะเกษ พิกัดเริ่มต้น 15.249000 N 104.223100 E พิกัดสิ้นสุด 14.006300 E 104.224900 E	- เพื่อให้ประชาชนทั่วไป สบาย ไปมาได้สะดวกรวดเร็ว - เพื่อ ความเป็นระเบียบเรียบร้อยของ บ้านเมือง	กว้าง 4 ม. ยาว 2,200 ม.					5,000,000 (งบบุคลากร)	จำนวนของถนนที่เป็น เส้นทางหลัก เชื่อมระหว่าง ตำบล อำเภอ หรือจังหวัด ได้รับการก่อสร้าง/ปรับปรุง	- ประชาชนได้รับความ สะดวกรวดเร็วในการใช้ เส้นทางคมนาคมและมีความ เป็นระเบียบเรียบร้อย	สำนักงาน ช่าง
1146	ก่อสร้างถนน คลส.เชื่อมระหว่างตำบล สายทางบ้านหนองไฮ ม.1 ต.หนองไฮ - บ้านเปือยน้อย ม.6 ต.ตะดอบ อ.เมือง จ.ศรีสะเกษ พิกัดเริ่มต้น 15.052000 N 104.242300 E พิกัดสิ้นสุด 15.132000 E 104.253800 E	- เพื่อให้ประชาชนทั่วไป สบาย ไปมาได้สะดวกรวดเร็ว - เพื่อ ความเป็นระเบียบเรียบร้อยของ บ้านเมือง	กว้าง 5 ม. ยาว 331 ม. หนา 0.15 ม.	1,000,000 (งบ อบจ.)					จำนวนของถนนที่เป็น เส้นทางหลัก เชื่อมระหว่าง ตำบล อำเภอ หรือจังหวัด ได้รับการก่อสร้าง/ปรับปรุง	- ประชาชนได้รับความ สะดวกรวดเร็วในการใช้ เส้นทางคมนาคมและมีความ เป็นระเบียบเรียบร้อย	สำนักงาน ช่าง
1147	ก่อสร้างถนน คลส.เชื่อมระหว่างตำบล สายทางบ้านโนน ม.5 ต.โนนค้อ - บ้านจาน ม.1 ต.จาน อ.เมือง จ.ศรีสะเกษ พิกัดเริ่มต้น 15.012300 N 104.368100 E พิกัดสิ้นสุด 15.006300 E 104.387400 E	- เพื่อให้ประชาชนทั่วไป สบาย ไปมาได้สะดวกรวดเร็ว - เพื่อ ความเป็นระเบียบเรียบร้อยของ บ้านเมือง	กว้าง 5 ม. ยาว 800 ม.				2,500,000 (งบบุคลากร)		จำนวนของถนนที่เป็น เส้นทางหลัก เชื่อมระหว่าง ตำบล อำเภอ หรือจังหวัด ได้รับการก่อสร้าง/ปรับปรุง	- ประชาชนได้รับความ สะดวกรวดเร็วในการใช้ เส้นทางคมนาคมและมีความ เป็นระเบียบเรียบร้อย	สำนักงาน ช่าง

รายละเอียดโครงการพัฒนา  
แผนพัฒนาท้องถิ่น (พ.ศ. 2561 - 2565)  
องค์การบริหารส่วนจังหวัดศรีสะเกษ

แบบ ผ.02

- ก. ยุทธศาสตร์จังหวัดที่ 1 พัฒนาโครงสร้างพื้นฐานและการยกระดับสินค้าการเกษตร การค้า และการท่องเที่ยวให้ได้มาตรฐานและแข่งขันได้  
ข. ยุทธศาสตร์การพัฒนาขององค์กรปกครองส่วนท้องถิ่นในเขตจังหวัดที่ 1 การพัฒนาโครงสร้างพื้นฐาน ทรัพยากรธรรมชาติและสิ่งแวดล้อม

2 ยุทธศาสตร์ที่ 2 การพัฒนาทรัพยากรธรรมชาติและสิ่งแวดล้อม

2.1 ด้านบริการชุมชนและสังคม แผนงานคหะและชุมชน

ที่	โครงการ	วัตถุประสงค์	เป้าหมาย (ผลผลิตของ โครงการ)	งบประมาณและที่ผ่านมา					ตัวชี้วัด (KPI)	ผลที่คาดว่าจะได้รับ	หน่วยงาน รับผิดชอบ หลัก
				2561 (บาท)	2562 (บาท)	2563 (บาท)	2564 (บาท)	2565 (บาท)			
1148	<b>อำเภอเมืองศรีสะเกษ</b> ซ่อมปรับปรุงถนนหินคลุก เชื่อมระหว่างตำบล สายทางบ้านหนองคำ ม.9 - ร้องคำ ต.น้ำคำ อ.เมือง จ.ศรีสะเกษ พิกัดเริ่มต้น 15.184295N 104.324766E พิกัดสิ้นสุด 15.184612N 104.325636E	- เพื่อให้ประชาชนทั่วไป สบาย ไปมาได้สะดวกรวดเร็ว - เพื่อ ความเป็นระเบียบเรียบร้อยของ บ้านเมือง	กว้าง 4 ม. ยาว 2,300 ม. หนา 0.10 ม.					2,000,000 (งบอุดหนุน)	จำนวนของถนนที่เป็น เส้นทางหลัก เชื่อมระหว่าง ตำบล อำเภอ หรือจังหวัด ได้รับการก่อสร้าง/ปรับปรุง เป็นระเบียบเรียบร้อย	สำนักงาน ช่าง	
1149	ซ่อมปรับปรุงถนนหินคลุก เชื่อมระหว่างตำบล สายทางบ้านโนนสวนป่า ม.13 - เขตแม่ไม้มูล ต.น้ำคำ อ.เมือง จ.ศรีสะเกษ พิกัดเริ่มต้น 15.159886N 104.350666E พิกัดสิ้นสุด 15.178015N 104.353677E	- เพื่อให้ประชาชนทั่วไป สบาย ไปมาได้สะดวกรวดเร็ว - เพื่อ ความเป็นระเบียบเรียบร้อยของ บ้านเมือง	กว้าง 4 ม. ยาว 2,400 ม.หนา 0.10 ม.					2,000,000 (งบอุดหนุน)	จำนวนของถนนที่เป็น เส้นทางหลัก เชื่อมระหว่าง ตำบล อำเภอ หรือจังหวัด ได้รับการก่อสร้าง/ปรับปรุง เป็นระเบียบเรียบร้อย	สำนักงาน ช่าง	
1150	ซ่อมปรับปรุงถนนหินคลุก เชื่อมระหว่างตำบล สายทางบ้านดอนจันทร์ ม.12 - เขตแม่ไม้มูล ต.น้ำคำ อ.เมือง จ.ศรีสะเกษ พิกัดเริ่มต้น 15.162794N 104.342220E พิกัดสิ้นสุด 15.178628N 104.350447E	- เพื่อให้ประชาชนทั่วไป สบาย ไปมาได้สะดวกรวดเร็ว - เพื่อ ความเป็นระเบียบเรียบร้อยของ บ้านเมือง	กว้าง 5 ม. ยาว 500 ม.			500,000 (งบ อบจ.)			จำนวนของถนนที่เป็น เส้นทางหลัก เชื่อมระหว่าง ตำบล อำเภอ หรือจังหวัด ได้รับการก่อสร้าง/ปรับปรุง เป็นระเบียบเรียบร้อย	สำนักงาน ช่าง	
1151	ซ่อมปรับปรุงถนนหินคลุก เชื่อมระหว่างตำบล สายทางบ้านน้ำคำ ม.6 ต.น้ำคำ - เขต ต.หญ้าปล้อง อ.เมือง จ.ศรีสะเกษ พิกัดเริ่มต้น 15.183275N 104.294317E พิกัดสิ้นสุด 15.175292N 104.289999E	- เพื่อให้ประชาชนทั่วไป สบาย ไปมาได้สะดวกรวดเร็ว - เพื่อ ความเป็นระเบียบเรียบร้อยของ บ้านเมือง	กว้าง 4 ม. ยาว 1,000 ม. หนา 0.10 ม.			800,000 (งบ อบจ.)			จำนวนของถนนที่เป็น เส้นทางหลัก เชื่อมระหว่าง ตำบล อำเภอ หรือจังหวัด ได้รับการก่อสร้าง/ปรับปรุง เป็นระเบียบเรียบร้อย	สำนักงาน ช่าง	

รายละเอียดโครงการพัฒนา  
แผนพัฒนาท้องถิ่น (พ.ศ. 2561 - 2565)  
องค์การบริหารส่วนจังหวัดศรีสะเกษ

- ก. ยุทธศาสตร์จังหวัดที่ 1 พัฒนาโครงสร้างพื้นฐานและการยกระดับสินค้าการเกษตร การค้า และการท่องเที่ยวให้ได้มาตรฐานและแข่งขันได้  
ข. ยุทธศาสตร์การพัฒนาขององค์กรปกครองส่วนท้องถิ่นในเขตจังหวัดที่ 1 การพัฒนาโครงสร้างพื้นฐาน ทรัพยากรธรรมชาติและสิ่งแวดล้อม

2 ยุทธศาสตร์ที่ 2 การพัฒนาทรัพยากรธรรมชาติและสิ่งแวดล้อม

2.1 ด้านบริการชุมชนและสังคม แผนงานคหะและชุมชน

ที่	โครงการ	วัตถุประสงค์	เป้าหมาย (ผลผลิตของ โครงการ)	งบประมาณและที่ผ่านมา				ตัวชี้วัด (KPI)	ผลที่คาดว่าจะได้รับ	หน่วยงาน รับผิดชอบ หลัก
				2561 (บาท)	2562 (บาท)	2563 (บาท)	2564 (บาท)			
1152	<b>อำเภอเมืองศรีสะเกษ</b> ซ่อมปรับปรุงถนนหินคลุก เชื่อมระหว่างตำบล สายทางบ้านหนองเข็ง ม.3 - เขต ต.โพธิ์ อ.เมือง จ.ศรีสะเกษ พิกัดเริ่มต้น 15.159886N 104.350666E พิกัดสิ้นสุด 15.178015N 104.353677E	- เพื่อให้ประชาชนทั่วไป สบาย ไปมาได้สะดวกรวดเร็ว - เพื่อ ความเป็นระเบียบเรียบร้อยของ บ้านเมือง	กว้าง 5 ม. ยาว 510 ม.		500,000 (งบ อบจ.)			จำนวนของถนนที่เป็น เส้นทางหลัก เชื่อมระหว่าง ตำบล อำเภอ หรือจังหวัด ได้รับการก่อสร้าง/ปรับปรุง เป็นระเบียบเรียบร้อย	สำนักงาน ช่าง	
1153	ซ่อมปรับปรุงถนนหินคลุก เชื่อมระหว่างตำบล สายทางบ้านกอก ม.4 - ทางหลวงแผ่นดิน หมายเลข 226 อ.เมือง จ.ศรีสะเกษ พิกัดเริ่มต้น 15.108505N 104.441793E พิกัดสิ้นสุด 15.100297N 104.455008E	- เพื่อให้ประชาชนทั่วไป สบาย ไปมาได้สะดวกรวดเร็ว - เพื่อ ความเป็นระเบียบเรียบร้อยของ บ้านเมือง	กว้าง 4 ม. ยาว 655 ม.		500,000 (งบ อบจ.)			จำนวนของถนนที่เป็น เส้นทางหลัก เชื่อมระหว่าง ตำบล อำเภอ หรือจังหวัด ได้รับการก่อสร้าง/ปรับปรุง เป็นระเบียบเรียบร้อย	สำนักงาน ช่าง	
1154	ซ่อมปรับปรุงถนนหินคลุก เชื่อมระหว่างตำบลสาย ทางบ้านโนนสังข์ ม.9 (เส้นสามแยกวัดโนนทุกหม่นไป ท่าช้าง) อ.เมือง - เขต อ.กันทรามย์ จ.ศรีสะเกษ พิกัดเริ่มต้น 15.122269N 104.463720E พิกัดสิ้นสุด 15.113660N 104.474593E	- เพื่อให้ประชาชนทั่วไป สบาย ไปมาได้สะดวกรวดเร็ว - เพื่อ ความเป็นระเบียบเรียบร้อยของ บ้านเมือง	กว้าง 5 ม. ยาว 2,500 ม. หน้า 0.10 ม.		1,200,000 (งบ อบจ.)	1,200,000 (งบ อบจ.)		จำนวนของถนนที่เป็น เส้นทางหลัก เชื่อมระหว่าง ตำบล อำเภอ หรือจังหวัด ได้รับการก่อสร้าง/ปรับปรุง เป็นระเบียบเรียบร้อย	สำนักงาน ช่าง	

รายละเอียดโครงการพัฒนา  
แผนพัฒนาท้องถิ่น (พ.ศ. 2561 - 2565)  
องค์การบริหารส่วนจังหวัดศรีสะเกษ

แบบ ผ.02

- ก. ยุทธศาสตร์จังหวัดที่ 1 พัฒนาโครงสร้างพื้นฐานและการยกระดับสินค้าการเกษตร การค้า และการท่องเที่ยวที่ได้มาตรฐานและแข่งขันได้
- ข. ยุทธศาสตร์การพัฒนาขององค์กรปกครองส่วนท้องถิ่นในเขตจังหวัดที่ 1 การพัฒนาโครงสร้างพื้นฐาน ทรัพยากรธรรมชาติและสิ่งแวดล้อม
- 2 ยุทธศาสตร์ที่ 2 การพัฒนาทรัพยากรธรรมชาติและสิ่งแวดล้อม

2.1 ด้านบริการชุมชนและสังคม แผนงานคชชและชุมชน

ที่	โครงการ	วัตถุประสงค์	เป้าหมาย (ผลผลิตของ โครงการ)	งบประมาณและที่ผ่านมา				ตัวชี้วัด (KPI)	ผลที่คาดว่าจะได้รับ	หน่วยงาน รับผิดชอบ หลัก
				2561 (บาท)	2562 (บาท)	2563 (บาท)	2564 (บาท)			
1155	<b>อำเภอเมืองศรีสะเกษ</b> ซ่อมปรับปรุงถนนหินคลุก เชื่อมระหว่างตำบล สายทาบบ้านหนองม่วง (เส้นหลังวังรพุด) - บ้านหนองท้าว ม.1 ต.หนองแก้ว อ.เมือง จ.ศรีสะเกษ พิกัดเริ่มต้น 15.100234N 104.430960E พิกัดสิ้นสุด 15.089873N 104.446507E	- เพื่อให้ประชาชนทั่วไป สบาย ไปมาได้สะดวกรวดเร็ว - เพื่อ ความเป็นระเบียบเรียบร้อยของ บ้านเมือง	กว้าง 4 ม. ยาว 2,300 ม.หนา 0.10 ม.			1,000,000 (งบ อบจ.)	1,000,000 (งบ อบจ.)	จำนวนของถนนที่เป็น เส้นทางหลัก เชื่อมระหว่าง ตำบล อำเภอ หรือจังหวัด ได้รับการก่อสร้าง/ปรับปรุง	- ประชาชนได้รับความ สะดวกรวดเร็วในการใช้ เส้นทางคมนาคมและมีความ เป็นระเบียบเรียบร้อย	สำนักงาน ช่าง
1156	ซ่อมแซมผิวทางถนน คสล. โดยวิธี Para Asphaltic concrete (โดยวิธี Pavement In Place Recycling) เชื่อมระหว่างตำบลสายทาบ บ้านโพธิ์ ม.1 - บ้านโนนทุ่ง ม.4 - เชื่อมเขต ต.โพธิ์แก้ว อ.เมือง จ.ศรีสะเกษ พิกัดเริ่มต้น 15.125310N 104.387889E พิกัดสิ้นสุด 15.122341N 104.397786E	- เพื่อให้ประชาชนทั่วไป สบาย ไปมาได้สะดวกรวดเร็ว - เพื่อ ความเป็นระเบียบเรียบร้อยของ บ้านเมือง	กว้าง 5 ม. ยาว 1,100 ม.หนา 0.05 ม.		1,500,000 (งบ อบจ.)	1,500,000 (งบ อบจ.)	จำนวนของถนนที่เป็น เส้นทางหลัก เชื่อมระหว่าง ตำบล อำเภอ หรือจังหวัด ได้รับการก่อสร้าง/ปรับปรุง	- ประชาชนได้รับความ สะดวกรวดเร็วในการใช้ เส้นทางคมนาคมและมีความ เป็นระเบียบเรียบร้อย	สำนักงาน ช่าง	
1157	ซ่อมสร้างถนนลาดยางผิวทาง Asphaltic concrete (ปูน Tack Coat) เชื่อมระหว่าง ตำบลสายทาบบ้านโพธิ์ ม.1 ต.โพธิ์ - บ้านโนนตั้ง ม.7 ต.หนองแก้ว อ.เมือง จ.ศรีสะเกษ พิกัดเริ่มต้น 15.124025N 104.392149E พิกัดสิ้นสุด 15.105662N 104.393467E	- เพื่อให้ประชาชนทั่วไป สบาย ไปมาได้สะดวกรวดเร็ว - เพื่อ ความเป็นระเบียบเรียบร้อยของ บ้านเมือง	กว้าง 5 ม. ยาว 318 ม.		500,000 (งบ อบจ.)		จำนวนของถนนที่เป็น เส้นทางหลัก เชื่อมระหว่าง ตำบล อำเภอ หรือจังหวัด ได้รับการก่อสร้าง/ปรับปรุง	- ประชาชนได้รับความ สะดวกรวดเร็วในการใช้ เส้นทางคมนาคมและมีความ เป็นระเบียบเรียบร้อย	สำนักงาน ช่าง	



รายละเอียดโครงการพัฒนา  
แผนพัฒนาท้องถิ่น (พ.ศ. 2561 - 2565)  
องค์การบริหารส่วนจังหวัดศรีสะเกษ

แบบ ผ.02

- ก. ยุทธศาสตร์จังหวัดที่ 1 พัฒนาโครงสร้างพื้นฐานและการยกระดับสินค้าการเกษตร การค้า และการท่องเที่ยวที่ได้มาตรฐานและแข่งขันได้
- ข. ยุทธศาสตร์การพัฒนาขององค์กรปกครองส่วนท้องถิ่นในเขตจังหวัดที่ 1 การพัฒนาโครงสร้างพื้นฐาน ทรัพยากรธรรมชาติและสิ่งแวดล้อม
- 2 ยุทธศาสตร์ที่ 2 การพัฒนาทรัพยากรธรรมชาติและสิ่งแวดล้อม

2.1 ด้านบริการชุมชนและสังคม แผนงานคหะและชุมชน

ที่	โครงการ	วัตถุประสงค์	เป้าหมาย (ผลผลิตของโครงการ)	งบประมาณและที่ผ่านมา				ตัวชี้วัด (KPI)	ผลที่คาดว่าจะได้รับ	หน่วยงานรับผิดชอบหลัก
				2561 (บาท)	2562 (บาท)	2563 (บาท)	2564 (บาท)			
1158	<b>อำเภอเมืองศรีสะเกษ</b> ก่อสร้างถนน คลส.เชื่อมระหว่างตำบลสายทาง บ้านโนนหุ้ง - เขต ต.โนนเขวา อ.เมือง จ.ศรีสะเกษ พิกัดเริ่มต้น 15.127057N 104.403126E พิกัดสิ้นสุด 15.143341N 104.410005E	- เพื่อให้ประชาชนทั่วไป สบาย ไปมาได้สะดวกรวดเร็ว - เพื่อ ความเป็นระเบียบเรียบร้อยของ บ้านเมือง	กว้าง 5 ม. ยาว 163 ม.หนา 0.05 ม.	500,000 (งบ อบจ.)				จำนวนของถนนที่เป็น เส้นทางหลัก เชื่อมระหว่าง ตำบล อำเภอ หรือจังหวัด ได้รับการก่อสร้าง/ปรับปรุง	- ประชาชนได้รับความ สะดวกรวดเร็วในการใช้ เส้นทางคมนาคมและมีคาม เป็นระเบียบเรียบร้อย	สำนักงาน ช่าง
1159	ก่อสร้างถนน คลส.เชื่อมระหว่างตำบลกุดแคน - สะพานบ้านแก้ง ต.ตุษอด อ.เมือง จ.ศรีสะเกษ พิกัดเริ่มต้น 15.227405N 104.286717E พิกัดสิ้นสุด 15.236977N 104.298095E	- เพื่อให้ประชาชนทั่วไป สบาย ไปมาได้สะดวกรวดเร็ว - เพื่อ ความเป็นระเบียบเรียบร้อยของ บ้านเมือง	กว้าง 5 ม. ยาว 6,000 ม. หนา 0.15 ม. ไหล่ทาง 0.05 ม.	5,500,000 (งบอุดหนุน)	5,500,000 (งบอุดหนุน)	5,500,000 (งบอุดหนุน)	จำนวนของถนนที่เป็น เส้นทางหลัก เชื่อมระหว่าง ตำบล อำเภอ หรือจังหวัด ได้รับการก่อสร้าง/ปรับปรุง	- ประชาชนได้รับความ สะดวกรวดเร็วในการใช้ เส้นทางคมนาคมและมีคาม เป็นระเบียบเรียบร้อย	สำนักงาน ช่าง	
1160	ก่อสร้างถนน คลส.เชื่อมระหว่างตำบลจาก สี่แยก ศก.หมายเลข 45-002 บ้านบัก - เขตต.น้ำคำ อ.เมือง จ.ศรีสะเกษ พิกัดเริ่มต้น 15.180288N 104.272926E พิกัดสิ้นสุด 15.182280N 104.286822E	- เพื่อให้ประชาชนทั่วไป สบาย ไปมาได้สะดวกรวดเร็ว - เพื่อ ความเป็นระเบียบเรียบร้อยของ บ้านเมือง	กว้าง 5 ม. ยาว 1,700 ม. หนา 0.15 ม.	1,500,000 (งบอุดหนุน)	1,500,000 (งบอุดหนุน)	1,500,000 (งบอุดหนุน)	จำนวนของถนนที่เป็น เส้นทางหลัก เชื่อมระหว่าง ตำบล อำเภอ หรือจังหวัด ได้รับการก่อสร้าง/ปรับปรุง	- ประชาชนได้รับความ สะดวกรวดเร็วในการใช้ เส้นทางคมนาคมและมีคาม เป็นระเบียบเรียบร้อย	สำนักงาน ช่าง	
1161	ก่อสร้างถนน คลส.เชื่อมระหว่างตำบล ศก. หมายเลข 45-006 ช่างบ้านแดง ม.3 ต.ตุษอด อ.เมือง - เขตต.รังเริง อ.อุทุมพรพิสัย จ.ศรีสะเกษ พิกัดเริ่มต้น 15.219980N 104.245231E พิกัดสิ้นสุด 15.218787N 104.231595E	- เพื่อให้ประชาชนทั่วไป สบาย ไปมาได้สะดวกรวดเร็ว - เพื่อ ความเป็นระเบียบเรียบร้อยของ บ้านเมือง	กว้าง 5 ม. ยาว 1,500 ม. หนา 0.15 ม. ไหล่ทาง 0.50 ม.	1,500,000 (งบอุดหนุน)	1,500,000 (งบอุดหนุน)	1,500,000 (งบอุดหนุน)	จำนวนของถนนที่เป็น เส้นทางหลัก เชื่อมระหว่าง ตำบล อำเภอ หรือจังหวัด ได้รับการก่อสร้าง/ปรับปรุง	- ประชาชนได้รับความ สะดวกรวดเร็วในการใช้ เส้นทางคมนาคมและมีคาม เป็นระเบียบเรียบร้อย	สำนักงาน ช่าง	

รายละเอียดโครงการพัฒนา  
แผนพัฒนาท้องถิ่น (พ.ศ. 2561 - 2565)

องค์การบริหารส่วนจังหวัดศรีสะเกษ

- ก. ยุทธศาสตร์จังหวัดที่ 1 พัฒนาโครงสร้างพื้นฐานและการยกระดับสินค้าการเกษตร การค้า และการท่องเที่ยวที่ได้มาตรฐานและแข่งขันได้  
ข. ยุทธศาสตร์การพัฒนาขององค์กรปกครองส่วนท้องถิ่นในเขตจังหวัดที่ 1 การพัฒนาโครงสร้างพื้นฐาน ทรัพยากรธรรมชาติและสิ่งแวดล้อม  
2 ยุทธศาสตร์ที่ 2 การพัฒนาทรัพยากรธรรมชาติและสิ่งแวดล้อม

2.1 ด้านบริการชุมชนและสังคม แผนงานคหะและชุมชน

ที่	โครงการ	วัตถุประสงค์	เป้าหมาย (ผลผลิตของ โครงการ)	งบประมาณและที่ผ่านมา					ตัวชี้วัด (KPI)	ผลที่คาดว่าจะได้รับ	หน่วยงาน รับผิดชอบ หลัก
				2561 (บาท)	2562 (บาท)	2563 (บาท)	2564 (บาท)	2565 (บาท)			
1162	<b>อำเภอเมืองศรีสะเกษ</b> ก่อสร้างถนน คลส. เชื่อมระหว่างตำบลสายทาง บ้านโนนค้อ ม.2 ต.โนนค้อ - บ้านชนวน ม.4 ต.โนนข่า อ.เมือง จ.ศรีสะเกษ พิกัดเริ่มต้น 15.313000N 104.223700E พิกัดสิ้นสุด 15.071800N 104.367400E	- เพื่อให้ประชาชนทั่วไป สบาย ไปมาได้สะดวกรวดเร็ว - เพื่อ ความเป็นระเบียบเรียบร้อยของ บ้านเมือง	เป้าหมาย กว้าง 4 ม. ยาว 205 ม. หนา 0.10 ม.		500,000 (งบ อบจ.)				จำนวนของถนนที่เป็น เส้นทางหลัก เชื่อมระหว่าง ตำบล อำเภอ หรือจังหวัด ได้รับการก่อสร้าง/ปรับปรุง เป็นระเบียบเรียบร้อย	สำนักงาน ช่าง	
1163	ซ่อมปรับปรุงถนนหินคลุก เชื่อมระหว่างตำบล สายทางบ้านโนน ม.5 ต.โนนข่า - เขต ต.ตะดอบ อ.เมือง จ.ศรีสะเกษ พิกัดเริ่มต้น 15.313000N 104.223700E พิกัดสิ้นสุด 15.071800N 104.367400E	- เพื่อให้ประชาชนทั่วไป สบาย ไปมาได้สะดวกรวดเร็ว - เพื่อ ความเป็นระเบียบเรียบร้อยของ บ้านเมือง	เป้าหมาย กว้าง 6 ม. ยาว 700 ม. หนา 0.10 ม.		1,000,000 (งบ อบจ.)			จำนวนของถนนที่เป็น เส้นทางหลัก เชื่อมระหว่าง ตำบล อำเภอ หรือจังหวัด ได้รับการก่อสร้าง/ปรับปรุง เป็นระเบียบเรียบร้อย	สำนักงาน ช่าง		
1164	ซ่อมปรับปรุงถนนหินคลุกเชื่อมระหว่างตำบล สายทางบ้านสะเตกา ม.4 ต.หนองไผ่ อ.เมือง - บ้านโนนใหญ่ ม.5 ต.โพธิ์ชัย อ.อุทุมพรพิสัย จ.ศรีสะเกษ พิกัดเริ่มต้น 15.179294 N 104.247271 E พิกัดสิ้นสุด 15.172656 N 104.236703 E	- เพื่อให้ประชาชนทั่วไป สบาย ไปมาได้สะดวกรวดเร็ว - เพื่อ ความเป็นระเบียบเรียบร้อยของ บ้านเมือง	เป้าหมาย กว้าง 4 ม. ยาว 1,400 ม.			1,200,000 (งบ อบจ.)		จำนวนของถนนที่เป็น เส้นทางหลัก เชื่อมระหว่าง ตำบล อำเภอ หรือจังหวัด ได้รับการก่อสร้าง/ปรับปรุง เป็นระเบียบเรียบร้อย	สำนักงาน ช่าง		

รายละเอียดโครงการพัฒนา  
แผนพัฒนาท้องถิ่น (พ.ศ. 2561 - 2565)

องค์การบริหารส่วนจังหวัดศรีสะเกษ

- ก. ยุทธศาสตร์จังหวัดที่ 1 พัฒนาโครงสร้างพื้นฐานและการยกระดับสินค้าการเกษตร การค้า และการท่องเที่ยวให้ได้มาตรฐานและแข่งขันได้  
ข. ยุทธศาสตร์การพัฒนาขององค์กรปกครองส่วนท้องถิ่นในเขตจังหวัดที่ 1 การพัฒนาโครงสร้างพื้นฐาน ทรัพยากรธรรมชาติและสิ่งแวดล้อม

2 ยุทธศาสตร์ที่ 2 การพัฒนาทรัพยากรธรรมชาติและสิ่งแวดล้อม

2.1 ด้านบริการชุมชนและสังคม แผนงานคหะและชุมชน

ที่	โครงการ	วัตถุประสงค์	เป้าหมาย (ผลผลิตของ โครงการ)	งบประมาณและที่ผ่านมา				ตัวชี้วัด (KPI)	ผลที่คาดว่าจะได้รับ	หน่วยงาน รับผิดชอบ หลัก
				2561 (บาท)	2562 (บาท)	2563 (บาท)	2564 (บาท)			
1165	<b>อำเภอเมืองศรีสะเกษ</b> ซ่อมปรับปรุงถนนหินคลุกเชื่อมระหว่างตำบล สายทางบ้านโนนแย้ ม.7 ต.พญาปล้อง อ.เมือง - เขต ต.หนองไม้ อ.เมือง จ.ศรีสะเกษ พิกัดเริ่มต้น 15.143089 N 104.29213 E พิกัดสิ้นสุด 15.147944 N 104.282434 E	- เพื่อให้ประชาชนทั่วไป สบาย ไปมาได้สะดวกเร็ว - เพื่อ ความเป็นระเบียบเรียบร้อยของ บ้านเมือง	กว้าง 4 ม. ยาว 1,200 ม.					จำนวนของถนนที่เป็น เส้นทางหลัก เชื่อมระหว่าง ตำบล อำเภอ หรือจังหวัด ได้รับการก่อสร้าง/ปรับปรุง	- ประชาชนได้รับความ สะดวกรวดเร็วในการใช้ เส้นทางคมนาคมและมีความ เป็นระเบียบเรียบร้อย	สำนักงาน ช่าง
1166	ซ่อมปรับปรุงถนนหินคลุกเชื่อมระหว่างตำบล สายทางบ้านหนองกิโล ม.2 ต.หนองครก - วัดป่าหนองม่วง จ.ศรีสะเกษ พิกัดเริ่มต้น 15.096375 N 104.287702 E พิกัดสิ้นสุด 15.093795 N 104.276296 E	- เพื่อให้ประชาชนทั่วไป สบาย ไปมาได้สะดวกเร็ว - เพื่อ ความเป็นระเบียบเรียบร้อยของ บ้านเมือง	กว้าง 5 ม. ยาว 500 ม.		500,000 (งบ อบจ.)			จำนวนของถนนที่เป็น เส้นทางหลัก เชื่อมระหว่าง ตำบล อำเภอ หรือจังหวัด ได้รับการก่อสร้าง/ปรับปรุง	- ประชาชนได้รับความ สะดวกรวดเร็วในการใช้ เส้นทางคมนาคมและมีความ เป็นระเบียบเรียบร้อย	สำนักงาน ช่าง
1167	ซ่อมปรับปรุงถนนหินคลุกเชื่อมระหว่างตำบล สายทางบ้านยางกุด ม.5 ต.หมากเจียบ - ทางหลวงแผ่นดินหมายเลข 220 อ.เมือง จ.ศรีสะเกษ พิกัดเริ่มต้น 15.041193 N 104.232677 E พิกัดสิ้นสุด 15.037172 N 104.242198 E	- เพื่อให้ประชาชนทั่วไป สบาย ไปมาได้สะดวกเร็ว - เพื่อ ความเป็นระเบียบเรียบร้อยของ บ้านเมือง	กว้าง 5 ม. ยาว 500 ม.		500,000 (งบ อบจ.)			จำนวนของถนนที่เป็น เส้นทางหลัก เชื่อมระหว่าง ตำบล อำเภอ หรือจังหวัด ได้รับการก่อสร้าง/ปรับปรุง	- ประชาชนได้รับความ สะดวกรวดเร็วในการใช้ เส้นทางคมนาคมและมีความ เป็นระเบียบเรียบร้อย	สำนักงาน ช่าง

- รายงานระยะเวลาดำเนินการโครงการพัฒนา  
แผนพัฒนาท้องถิ่น (พ.ศ. 2561 - 2565)  
องค์การบริหารส่วนจังหวัดศรีสะเกษ
- ก. ยุทธศาสตร์จังหวัดที่ 1 พัฒนาโครงสร้างพื้นฐานและการยกระดับสินค้าการเกษตร การค้า และการท่องเที่ยวให้ได้มาตรฐานและแข่งขันได้
- ข. ยุทธศาสตร์การพัฒนาขององค์กรปกครองส่วนท้องถิ่นในเขตจังหวัดที่ 1 การพัฒนาโครงสร้างพื้นฐาน ทรัพยากรธรรมชาติและสิ่งแวดล้อม
- 2 ยุทธศาสตร์ที่ 2 การพัฒนาทรัพยากรธรรมชาติและสิ่งแวดล้อม
- 2.1 ด้านบริการชุมชนและสังคม แผนงานคนทะเลและชุมชน

ที่	โครงการ	วัตถุประสงค์	เป้าหมาย (ผลผลิตของ โครงการ)	งบประมาณและที่ผ่านมา					ตัวชี้วัด (KPI)	ผลที่คาดว่าจะได้รับ	หน่วยงาน รับผิดชอบ หลัก
				2561 (บาท)	2562 (บาท)	2563 (บาท)	2564 (บาท)	2565 (บาท)			
1168	<b>อำเภอเมืองศรีสะเกษ</b> ซ่อมปรับปรุงถนนหินคลุกเชื่อมระหว่างตำบล สายทางบ้านหนองสง ม.3 - บ้านดอนกลาง ม.7 ต.หนองครก - เขตต.หมากเจียบ อ.เมือง จ.ศรีสะเกษ พิกัดเริ่มต้น 15.074719 N 104.27863 E พิกัดสิ้นสุด 15.061942 N 104.27777 E	- เพื่อให้ประชาชนทั่วไป สบาย ไปมาได้สะดวกรวดเร็ว - เพื่อ ความเป็นระเบียบเรียบร้อยของ บ้านเมือง	กว้าง 4 ม. ยาว 1,250 ม.				1,200,000 (งบ อบจ.)		จำนวนของถนนที่เป็น เส้นทางหลัก เชื่อมระหว่าง ตำบล อำเภอ หรือจังหวัด ได้รับการก่อสร้าง/ปรับปรุง	- ประชาชนได้รับความ สะดวกรวดเร็วในการใช้ เส้นทางคมนาคมและมีความ เป็นระเบียบเรียบร้อย	สำนักงาน ช่าง
1169	ซ่อมปรับปรุงถนนหินคลุกเชื่อมระหว่างตำบล สายทางบ้านโพธิ์ ม.2 ต.ข้า - บ้านหนองสาต ม.4 ต.หนองครก อ.เมือง จ.ศรีสะเกษ พิกัดเริ่มต้น 15.047648 N 104.232429 E พิกัดสิ้นสุด 15.050690 N 104.314421 E	- เพื่อให้ประชาชนทั่วไป สบาย ไปมาได้สะดวกรวดเร็ว - เพื่อ ความเป็นระเบียบเรียบร้อยของ บ้านเมือง	กว้าง 5 ม. ยาว 1,500 ม.				1,500,000 (งบ อบจ.)		จำนวนของถนนที่เป็น เส้นทางหลัก เชื่อมระหว่าง ตำบล อำเภอ หรือจังหวัด ได้รับการก่อสร้าง/ปรับปรุง	- ประชาชนได้รับความ สะดวกรวดเร็วในการใช้ เส้นทางคมนาคมและมีความ เป็นระเบียบเรียบร้อย	สำนักงาน ช่าง
1170	ซ่อมปรับปรุงถนนหินคลุกเชื่อมระหว่างตำบล สายทางบ้านหนองอีโต้ใหม่ ม.10 ต.หมากเจียบ - บ้านข้า ม.1 ต.ข้า อ.เมือง จ.ศรีสะเกษ พิกัดเริ่มต้น 15.041948 N 104.288236 E พิกัดสิ้นสุด 15.040867 N 104.298313 E	- เพื่อให้ประชาชนทั่วไป สบาย ไปมาได้สะดวกรวดเร็ว - เพื่อ ความเป็นระเบียบเรียบร้อยของ บ้านเมือง	กว้าง 5 ม. ยาว 800 ม.			800,000 (งบ อบจ.)		จำนวนของถนนที่เป็น เส้นทางหลัก เชื่อมระหว่าง ตำบล อำเภอ หรือจังหวัด ได้รับการก่อสร้าง/ปรับปรุง	- ประชาชนได้รับความ สะดวกรวดเร็วในการใช้ เส้นทางคมนาคมและมีความ เป็นระเบียบเรียบร้อย	สำนักงาน ช่าง	

รายละเอียดโครงการพัฒนา  
แผนพัฒนาท้องถิ่น (พ.ศ. 2561 - 2565)

องค์การบริหารส่วนจังหวัดศรีสะเกษ

- ก. ยุทธศาสตร์จังหวัดที่ 1 พัฒนาโครงสร้างพื้นฐานและการยกระดับสินค้าการเกษตร การค้า และการท่องเที่ยวให้ได้มาตรฐานและแข่งขันได้  
ข. ยุทธศาสตร์การพัฒนาขององค์กรปกครองส่วนท้องถิ่นในเขตจังหวัดที่ 1 การพัฒนาโครงสร้างพื้นฐาน ทรัพยากรธรรมชาติและสิ่งแวดล้อม

2 ยุทธศาสตร์ที่ 2 การพัฒนาทรัพยากรธรรมชาติและสิ่งแวดล้อม

2.1 ด้านบริการชุมชนและสังคม แผนงานเคหะและชุมชน

ที่	โครงการ	วัตถุประสงค์	เป้าหมาย (ผลผลิตของ โครงการ)	งบประมาณและที่ผ่านมา				ตัวชี้วัด (KPI)	ผลที่คาดว่าจะได้รับ	หน่วยงาน รับผิดชอบ หลัก
				2561 (บาท)	2562 (บาท)	2563 (บาท)	2564 (บาท)			
1171	<b>อำเภอเมืองศรีสะเกษ</b> ซ่อมปรับปรุงถนนหินคลุกเชื่อมระหว่างตำบล สายทงบ้านโนนมะนาว ม.12 ต.จำ - บ้านโพธิ์ ม.2 ต.จำ - เขต ต.หมากแข้ง อ.เมือง จ.ศรีสะเกษ พิกัดเริ่มต้น 15.02577 N 104.326748 E พิกัดสิ้นสุด 15.028361 N 104.326748 E	- เพื่อให้ประชาชนทั่วไป สบาย ไปมาได้สะดวกรวดเร็ว - เพื่อ ความเป็นระเบียบเรียบร้อยของ บ้านเมือง	กว้าง 4-5 ม. ยาว 558 ม.		500,000 (งบ อบจ.)			จำนวนของถนนที่เป็น เส้นทางหลัก เชื่อมระหว่าง ตำบล อำเภอ หรือจังหวัด ได้รับการก่อสร้าง/ปรับปรุง	- ประชาชนได้รับความ สะดวกรวดเร็วในการใช้ เส้นทางคมนาคมและมีความ เป็นระเบียบเรียบร้อย	สำนักงาน ช่าง
1172	ซ่อมปรับปรุงถนนหินคลุกเชื่อมระหว่างตำบล สายทงบ้านจัน ม.14 - บ้านนา (บ้านหนองนาเทิง) ม.9 ต.จำ - เขต ต.พุน อ.เมือง จ.ศรีสะเกษ พิกัดเริ่มต้น 15.049358 N 104.338159 E พิกัดสิ้นสุด 15.039691 N 104.333921 E	- เพื่อให้ประชาชนทั่วไป สบาย ไปมาได้สะดวกรวดเร็ว - เพื่อ ความเป็นระเบียบเรียบร้อยของ บ้านเมือง	กว้าง 5 ม. ยาว 800 ม. หนา 0.15 ม.		800,000 (งบ อบจ.)			จำนวนของถนนที่เป็น เส้นทางหลัก เชื่อมระหว่าง ตำบล อำเภอ หรือจังหวัด ได้รับการก่อสร้าง/ปรับปรุง	- ประชาชนได้รับความ สะดวกรวดเร็วในการใช้ เส้นทางคมนาคมและมีความ เป็นระเบียบเรียบร้อย	สำนักงาน ช่าง
1173	ซ่อมปรับปรุงถนนหินคลุกเชื่อมระหว่างตำบล สายทงบ้านแพง (บ้านทานตะวัน) ม.6 - บ้านป่าสะแบง ม.7 ต.จำ อ.เมือง จ.ศรีสะเกษ พิกัดเริ่มต้น 15.023488 N , 104.328601 E พิกัดสิ้นสุด 15.021068 N , 104.31449 E	- เพื่อให้ประชาชนทั่วไป สบาย ไปมาได้สะดวกรวดเร็ว - เพื่อ ความเป็นระเบียบเรียบร้อยของ บ้านเมือง	กว้าง 5 ม. ยาว 1,500 ม. หนา 0.15 ม.		1,200,000 (งบ อบจ.)			จำนวนของถนนที่เป็น เส้นทางหลัก เชื่อมระหว่าง ตำบล อำเภอ หรือจังหวัด ได้รับการก่อสร้าง/ปรับปรุง	- ประชาชนได้รับความ สะดวกรวดเร็วในการใช้ เส้นทางคมนาคมและมีความ เป็นระเบียบเรียบร้อย	สำนักงาน ช่าง

รายละเอียดโครงการพัฒนา  
แผนพัฒนาท้องถิ่น (พ.ศ. 2561 - 2565)  
องค์การบริหารส่วนจังหวัดศรีสะเกษ

- ก. ยุทธศาสตร์จังหวัดที่ 1 พัฒนาโครงสร้างพื้นฐานและการยกระดับสินค้าการเกษตร การค้า และการท่องเที่ยวให้ได้มาตรฐานและแข่งขันได้  
ข. ยุทธศาสตร์การพัฒนาขององค์กรปกครองส่วนท้องถิ่นในเขตจังหวัดที่ 1 การพัฒนาโครงสร้างพื้นฐาน ทรัพยากรธรรมชาติและสิ่งแวดล้อม  
2 ยุทธศาสตร์ที่ 2 การพัฒนาทรัพยากรธรรมชาติและสิ่งแวดล้อม

2.1 ด้านบริการชุมชนและสังคม แผนงานคนทะเลและชุมชน

ที่	โครงการ	วัตถุประสงค์	เป้าหมาย (ผลผลิตของ โครงการ)	งบประมาณและที่ผ่านมา				ตัวชี้วัด (KPI)	ผลที่คาดว่าจะได้รับ	หน่วยงาน รับผิดชอบ หลัก
				2561 (บาท)	2562 (บาท)	2563 (บาท)	2564 (บาท)			
1174	<b>อำเภอเมืองศรีสะเกษ</b> ก่อสร้างถนน คล.เชื่อมระหว่างตำบล สายทางบ้านเพียนม ม.3 ต.หนองไม้ - ทางหลวงแผ่นดินหมายเลข 226 อ.เมือง จ.ศรีสะเกษ พิกัดเริ่มต้น 15.128887 N 104.281217 E พิกัดสิ้นสุด 15.127794 N 104.280778 E	- เพื่อให้ประชาชนทั่วไป สบาย ไปมาได้สะดวกเร็ว - เพื่อ ความเป็นระเบียบเรียบร้อยของ บ้านเมือง	กว้าง 4 ม. ยาว 220 ม. หนา 0.15 ม.		500,000 (งบ อบจ.)			จำนวนของถนนที่เป็น เส้นทางหลัก เชื่อมระหว่าง ตำบล อำเภอ หรือจังหวัด ได้รับการก่อสร้าง/ปรับปรุง เป็นระเบียบเรียบร้อย	สำนักงาน ช่าง	
1175	ก่อสร้างถนน คล.เชื่อมระหว่างตำบล สายทาง บ้านหนองกิโล ม.2 ต.หนองครก - ทางหลวง แผ่นดินหมายเลข 294 อ.เมือง จ.ศรีสะเกษ พิกัดเริ่มต้น 15.09286 N 104.299411 E พิกัดสิ้นสุด 15.127794 N 104.280778 E	- เพื่อให้ประชาชนทั่วไป สบาย ไปมาได้สะดวกเร็ว - เพื่อ ความเป็นระเบียบเรียบร้อยของ บ้านเมือง	กว้าง 5 ม. ยาว 180 ม. หนา 0.15 ม.		500,000 (งบ อบจ.)			จำนวนของถนนที่เป็น เส้นทางหลัก เชื่อมระหว่าง ตำบล อำเภอ หรือจังหวัด ได้รับการก่อสร้าง/ปรับปรุง เป็นระเบียบเรียบร้อย	สำนักงาน ช่าง	
1176	ก่อสร้างถนน คล.เชื่อมระหว่างตำบล สายทาง บ้านโนนสิงห์ ม.9 ต.โพนขาว - บ้านหนองหัว ม.5 ต.โพธิ์ อ.เมือง จ.ศรีสะเกษ พิกัดเริ่มต้น 15.09286 N 104.415435 E พิกัดสิ้นสุด 15.118644 N 104.412769 E	- เพื่อให้ประชาชนทั่วไป สบาย ไปมาได้สะดวกเร็ว - เพื่อ ความเป็นระเบียบเรียบร้อยของ บ้านเมือง	กว้าง 5 ม. ยาว 163 ม. หนา 0.15 ม.		500,000 (งบ อบจ.)			จำนวนของถนนที่เป็น เส้นทางหลัก เชื่อมระหว่าง ตำบล อำเภอ หรือจังหวัด ได้รับการก่อสร้าง/ปรับปรุง เป็นระเบียบเรียบร้อย	สำนักงาน ช่าง	

รายละเอียดโครงการพัฒนา  
แผนพัฒนาท้องถิ่น (พ.ศ. 2561 - 2565)

องค์การบริหารส่วนจังหวัดศรีสะเกษ

- ก. ยุทธศาสตร์จังหวัดที่ 1 พัฒนาโครงสร้างพื้นฐานและการยกระดับสินค้าการเกษตร การค้า และการท่องเที่ยวที่ได้มาตรฐานและแข่งขันได้  
ข. ยุทธศาสตร์การพัฒนาขององค์กรปกครองส่วนท้องถิ่นในเขตจังหวัดที่ 1 การพัฒนาโครงสร้างพื้นฐาน ทรัพยากรธรรมชาติและสิ่งแวดล้อม  
2 ยุทธศาสตร์ที่ 2 การพัฒนาทรัพยากรธรรมชาติและสิ่งแวดล้อม

2.1 ด้านบริการชุมชนและสังคม แผนงานเคหะและชุมชน

ที่	โครงการ	วัตถุประสงค์	เป้าหมาย (ผลผลิตของ โครงการ)	งบประมาณและที่ผ่านมา					ตัวชี้วัด (KPI)	ผลที่คาดว่าจะได้รับ	หน่วยงาน รับผิดชอบ หลัก
				2561 (บาท)	2562 (บาท)	2563 (บาท)	2564 (บาท)	2565 (บาท)			
1177	<b>อำเภอเมืองศรีสะเกษ</b> ก่อสร้างถนน คสล.เชื่อมระหว่างตำบล สายทาง บ้านหนองหัว ม.1 ต.หนองแก้ว - ทางหลวงแผ่นดินหมายเลข 226 อ.เมือง จ.ศรีสะเกษ พิกัดเริ่มต้น 15.071867 N 104.448121 E พิกัดสิ้นสุด 15.076073 N 104.448099 E	- เพื่อให้ประชาชนทั่วไป สบาย ไปมาได้สะดวกรวดเร็ว - เพื่อ ความเป็นระเบียบเรียบร้อยของ บ้านเมือง	กว้าง 5 ม. ยาว 355 ม. หนา 0.15 ม.					1,000,000 (งบ อบจ.)	จำนวนของถนนที่เป็น เส้นทางหลัก เชื่อมระหว่าง ตำบล อำเภอ หรือจังหวัด ได้รับการก่อสร้าง/ปรับปรุง	- ประชาชนได้รับความ สะดวกรวดเร็วในการใช้ เส้นทางคมนาคมและมีความ เป็นระเบียบเรียบร้อย	สำนักงาน ช่าง
1178	ก่อสร้างถนน คสล.เชื่อมระหว่างตำบล สายทาง บ้านหนองยาง ม.6 ต.หนองครก - ทางหลวง แผ่นดิน หมายเลข 221 อ.เมือง จ.ศรีสะเกษ พิกัดเริ่มต้น 15.081067 N 104.331013 E พิกัดสิ้นสุด 15.080751 N 104.334977 E	- เพื่อให้ประชาชนทั่วไป สบาย ไปมาได้สะดวกรวดเร็ว - เพื่อ ความเป็นระเบียบเรียบร้อยของ บ้านเมือง	กว้าง 4 ม. ยาว 220 ม. หนา 0.15 ม.					500,000 (งบ อบจ.)	จำนวนของถนนที่เป็น เส้นทางหลัก เชื่อมระหว่าง ตำบล อำเภอ หรือจังหวัด ได้รับการก่อสร้าง/ปรับปรุง	- ประชาชนได้รับความ สะดวกรวดเร็วในการใช้ เส้นทางคมนาคมและมีความ เป็นระเบียบเรียบร้อย	สำนักงาน ช่าง
1179	ก่อสร้างถนน คสล.เชื่อมระหว่างตำบล สายทางบ้านหนองข้าวสาร ม.9 ต.หนองแก้ว - เขต ต.ตะดอ บ.เมือง จ.ศรีสะเกษ พิกัดเริ่มต้น 15.073234 N 104.443164 E พิกัดสิ้นสุด 15.07052 N 104.447927 E	- เพื่อให้ประชาชนทั่วไป สบาย ไปมาได้สะดวกรวดเร็ว - เพื่อ ความเป็นระเบียบเรียบร้อยของ บ้านเมือง	กว้าง 5 ม. ยาว 550 ม. หนา 0.15 ม.				1,500,000 (งบ อบจ.)	จำนวนของถนนที่เป็น เส้นทางหลัก เชื่อมระหว่าง ตำบล อำเภอ หรือจังหวัด ได้รับการก่อสร้าง/ปรับปรุง	- ประชาชนได้รับความ สะดวกรวดเร็วในการใช้ เส้นทางคมนาคมและมีความ เป็นระเบียบเรียบร้อย	สำนักงาน ช่าง	

รายละเอียดโครงการพัฒนา  
แผนพัฒนาท้องถิ่น (พ.ศ. 2561 - 2565)

องค์การบริหารส่วนจังหวัดศรีสะเกษ

ก. ยุทธศาสตร์จังหวัดที่ 1 พัฒนาโครงสร้างพื้นฐานและการยกระดับสินค้าการเกษตร การค้า และการท่องเที่ยวให้ได้มาตรฐานและแข่งขันได้  
ข. ยุทธศาสตร์การพัฒนาขององค์กรปกครองส่วนท้องถิ่นในเขตจังหวัดที่ 1 การพัฒนาโครงสร้างพื้นฐาน ทรัพยากรธรรมชาติและสิ่งแวดล้อม

2 ยุทธศาสตร์ที่ 2 การพัฒนาทรัพยากรธรรมชาติและสิ่งแวดล้อม

2.1 ด้านบริการชุมชนและสังคม แผนงานเคหะและชุมชน

ที่	โครงการ	วัตถุประสงค์	เป้าหมาย (ผลผลิตของ โครงการ)	งบประมาณและที่ผ่านมา				ตัวชี้วัด (KPI)	ผลที่คาดว่าจะได้รับ	หน่วยงาน รับผิดชอบ หลัก
				2561 (บาท)	2562 (บาท)	2563 (บาท)	2564 (บาท)			
1180	<b>อำเภอเมืองศรีสะเกษ</b> ก่อสร้างถนน คลส.เชื่อมระหว่างตำบล สายทางบ้านโนนเจริญ ม.3 ต.ชำ - ทางหลวงแผ่นดิน หมายเลข 221 อ.เมือง จ.ศรีสะเกษ พิกัดเริ่มต้น 15.069733 N 104.329601 E พิกัดสิ้นสุด 15.141592 N 104.282632 E	- เพื่อให้ประชาชนทั่วไป สบาย ไปมาได้สะดวกรวดเร็ว - เพื่อ ความเป็นระเบียบเรียบร้อยของ บ้านเมือง	กว้าง 5 ม. ยาว 1,150 ม. หนา 0.15 ม.	1,000,000 (งบ อบจ.)	1,000,000 (งบ อบจ.)	1,000,000 (งบ อบจ.)	1,000,000 (งบ อบจ.)	จำนวนของถนนที่เป็น เส้นทางหลัก เชื่อมระหว่าง ตำบล อำเภอ หรือจังหวัด ได้รับการก่อสร้าง/ปรับปรุง เป็นระเบียบเรียบร้อย	สำนักงาน ช่าง	
1181	ก่อสร้างถนน คลส.เชื่อมระหว่างตำบล สายทางบ้านหนองไผ่ ม.5 ต.หนองไผ่ - บ้านโนนแย้ ม.7 ต.พญาปล้อง อ.เมือง จ.ศรีสะเกษ พิกัดเริ่มต้น 15.144409 N 104.27936 E พิกัดสิ้นสุด 15.141592 N 104.282632 E	- เพื่อให้ประชาชนทั่วไป สบาย ไปมาได้สะดวกรวดเร็ว - เพื่อ ความเป็นระเบียบเรียบร้อยของ บ้านเมือง	กว้าง 5 ม. ยาว 480 ม. หนา 0.15 ม.	1,200,000 (งบ อบจ.)				จำนวนของถนนที่เป็น เส้นทางหลัก เชื่อมระหว่าง ตำบล อำเภอ หรือจังหวัด ได้รับการก่อสร้าง/ปรับปรุง เป็นระเบียบเรียบร้อย	สำนักงาน ช่าง	
1182	ซ่อมสร้างถนนลาดยางผิวทาง Asphaltic Concrete (ปูน Tack Coat) สายทาง บ้านหนองครกได้ ม.5 ต.หนองครก - บ้านโนนเจริญ ม.3 ต.ชำ อ.เมือง จ.ศรีสะเกษ พิกัดเริ่มต้น 15.072126 N 104.314820 E พิกัดสิ้นสุด 15.071825 N 104.319744 E	- เพื่อให้ประชาชนทั่วไป สบาย ไปมาได้สะดวกรวดเร็ว - เพื่อ ความเป็นระเบียบเรียบร้อยของ บ้านเมือง	กว้าง 5 ม. ยาว 318 ม.	500,000 (งบ อบจ.)				จำนวนของถนนที่เป็น เส้นทางหลัก เชื่อมระหว่าง ตำบล อำเภอ หรือจังหวัด ได้รับการก่อสร้าง/ปรับปรุง เป็นระเบียบเรียบร้อย	สำนักงาน ช่าง	



รายละเอียดโครงการพัฒนา  
แผนพัฒนาท้องถิ่น (พ.ศ. 2561 - 2565)  
องค์การบริหารส่วนจังหวัดศรีสะเกษ

ก. ยุทธศาสตร์จังหวัดที่ 1 พัฒนาโครงสร้างพื้นฐานและการยกระดับสินค้าการเกษตร การค้า และการท่องเที่ยวให้ได้มาตรฐานและแข่งขันได้

ข. ยุทธศาสตร์การพัฒนาขององค์กรปกครองส่วนท้องถิ่นในเขตจังหวัดที่ 1 การพัฒนาโครงสร้างพื้นฐาน ทรัพยากรธรรมชาติและสิ่งแวดล้อม

2 ยุทธศาสตร์ที่ 2 การพัฒนาทรัพยากรธรรมชาติและสิ่งแวดล้อม

2.1 ด้านบริการชุมชนและสังคม แผนงานคนและชุมชน

ที่	โครงการ	วัตถุประสงค์	เป้าหมาย (ผลผลิตของโครงการ)	งบประมาณและที่ผ่านมา					ตัวชี้วัด (KPI)	ผลที่คาดว่าจะได้รับ	หน่วยงานรับผิดชอบหลัก
				2561 (บาท)	2562 (บาท)	2563 (บาท)	2564 (บาท)	2565 (บาท)			
1183	อำเภอเมืองจันทร์ ก่อสร้างถนน คลส. เชื่อมระหว่างตำบล สายบ้านเขา ม.8 ต.หนองใหญ่ - บ้านหนองแคนใหญ่ ม.12 , ม.16 ต.เมืองจันทร์ อ.เมืองจันทร์ จ.ศรีสะเกษ	- เพื่อให้ประชาชนทั่วไป สัญจรไปมาได้สะดวกรวดเร็ว - เพื่อความเป็นระเบียบ เรียบร้อยของบ้านเมือง	กว้าง 5 ม. ยาว 1,500 ม. หนา 0.15 ม.	2,000,000 (งบ อบจ.)	2,000,000 (งบ อบจ.)				จำนวนของถนนที่เป็น เส้นทางหลัก เชื่อมระหว่าง ตำบล อำเภอ หรือจังหวัด ได้รับการก่อสร้าง/ปรับปรุง ความเป็นระเบียบเรียบร้อย	- ประชาชนได้รับความ สะดวกรวดเร็วในการใช้ เส้นทางคมนาคมและมี ความเป็นระเบียบเรียบร้อย	สำนัก การช่าง
1184	ก่อสร้างถนน คลส. เชื่อมระหว่างตำบล สายบ้านเมืองจันทร์ ม.2 ต.เมืองจันทร์ - บ้านเขา ม.8 ต.หนองใหญ่ อ.เมืองจันทร์ จ.ศรีสะเกษ	- เพื่อให้ประชาชนทั่วไป สัญจรไปมาได้สะดวกรวดเร็ว - เพื่อความเป็นระเบียบ เรียบร้อยของบ้านเมือง	กว้าง 5 ม. ยาว 1,500 ม. หนา 0.15 ม.	500,000 (งบ อบจ.)	2,000,000 (งบ อบจ.)				จำนวนของถนนที่เป็น เส้นทางหลัก เชื่อมระหว่าง ตำบล อำเภอ หรือจังหวัด ได้รับการก่อสร้าง/ปรับปรุง ความเป็นระเบียบเรียบร้อย	- ประชาชนได้รับความ สะดวกรวดเร็วในการใช้ เส้นทางคมนาคมและมี ความเป็นระเบียบเรียบร้อย	สำนัก การช่าง
1185	ซ่อมปรับปรุงถนนหินคลุกเชื่อมระหว่างตำบล สายทากบ้านอะกลาง ม.3 ต.หนองใหญ่ - บ้านหนองปลาคุณ ม.12 - บ้านแดง ม.4 ต.ตาโกน อ.เมืองจันทร์ จ.ศรีสะเกษ	- เพื่อให้ประชาชนทั่วไป สัญจรไปมาได้สะดวกรวดเร็ว - เพื่อความเป็นระเบียบ เรียบร้อยของบ้านเมือง	กว้าง 4 ม. ยาว 5,000 ม.	2,000,000 (งบ อบจ.)	2,000,000 (งบ อบจ.)				จำนวนของถนนที่เป็น เส้นทางหลัก เชื่อมระหว่าง ตำบล อำเภอ หรือจังหวัด ได้รับการก่อสร้าง/ปรับปรุง ความเป็นระเบียบเรียบร้อย	- ประชาชนได้รับความ สะดวกรวดเร็วในการใช้ เส้นทางคมนาคมและมี ความเป็นระเบียบเรียบร้อย	สำนัก การช่าง
1186	ก่อสร้างถนน คลส. เชื่อมระหว่างตำบล สายทากบ้านกลาง ม.15 ต.เมืองจันทร์ อ.เมืองจันทร์ - เขต ต.หนองไฮ อ.อุทุมพรพิสัย จ.ศรีสะเกษ	- เพื่อให้ประชาชนทั่วไป สัญจรไปมาได้สะดวกรวดเร็ว - เพื่อความเป็นระเบียบ เรียบร้อยของบ้านเมือง	กว้าง 4 ม. ยาว 5,000 ม. หนา 0.15 ม.	2,000,000 (งบ อบจ.)	2,000,000 (งบอุดหนุน)				จำนวนของถนนที่เป็น เส้นทางหลัก เชื่อมระหว่าง ตำบล อำเภอ หรือจังหวัด ได้รับการก่อสร้าง/ปรับปรุง ความเป็นระเบียบเรียบร้อย	- ประชาชนได้รับความ สะดวกรวดเร็วในการใช้ เส้นทางคมนาคมและมี ความเป็นระเบียบเรียบร้อย	สำนัก การช่าง

รายละเอียดโครงการพัฒนา

แผนพัฒนาท้องถิ่น (พ.ศ. 2561 - 2565)

องค์การบริหารส่วนจังหวัดศรีสะเกษ

ก. ยุทธศาสตร์จังหวัดที่ 1 พัฒนาโครงสร้างพื้นฐานและการยกระดับสินค้าการเกษตร การค้า และการท่องเที่ยวให้ได้มาตรฐานและแข่งขันได้

ข. ยุทธศาสตร์การพัฒนาขององค์กรปกครองส่วนท้องถิ่นในเขตจังหวัดที่ 1 การพัฒนาโครงสร้างพื้นฐาน ทรัพยากรธรรมชาติและสิ่งแวดล้อม

2 ยุทธศาสตร์ที่ 2 การพัฒนาทรัพยากรธรรมชาติและสิ่งแวดล้อม

2.1 ด้านบริการชุมชนและสังคม แผนงานและกลุ่มชน

ที่	โครงการ	วัตถุประสงค์	เป้าหมาย (ผลผลิตของโครงการ)	งบประมาณและที่ผ่านมา					ตัวชี้วัด (KPI)	ผลที่คาดว่าจะได้รับ	หน่วยงานรับผิดชอบหลัก
				2561 (บาท)	2562 (บาท)	2563 (บาท)	2564 (บาท)	2565 (บาท)			
1187	อำเภอเมืองจันทร์ ก่อสร้างถนน คลส. เชื่อมระหว่างตำบล สายบ้านหนองแคนใหญ่ ม.16 ต.เมืองจันทร์ อ.เมืองจันทร์ จ.ศรีสะเกษ - วัดป่าสุวรรณรังสี เขต อ.โนนทรายณ์ จ.สุรินทร์	- เพื่อให้ประชาชนทั่วไป สัญจรไปมาได้สะดวกรวดเร็ว - เพื่อความเป็นระเบียบ เรียบร้อยของบ้านเมือง	กว้าง 4 ม. ยาว 1,500 ม. หนา 0.15 ม.	500,000 (งบ อบจ.)					จำนวนของถนนที่เป็น เส้นทางหลัก เชื่อมระหว่าง ตำบล อำเภอ หรือจังหวัด ได้รับการก่อสร้าง/ปรับปรุง	- ประชาชนได้รับความ สะดวกรวดเร็วในการใช้ เส้นทางคมนาคมและมี ความเป็นระเบียบเรียบร้อย	สำนัก การช่าง
1188	ซ่อมปรับปรุงถนนหินคลุก เชื่อมระหว่างตำบล สายทางบ้านขา ม.8 ต.ตาโกน อ.เมืองจันทร์ จ.ศรีสะเกษ - เขต อ.โนนทรายณ์ จ.สุรินทร์	- เพื่อให้ประชาชนทั่วไป สัญจรไปมาได้สะดวกรวดเร็ว - เพื่อความเป็นระเบียบ เรียบร้อยของบ้านเมือง	กว้าง 5 ม. ยาว 1,500 ม.	1,000,000 (งบ อบจ.)			1,000,000 (งบ อบจ.)	จำนวนของถนนที่เป็น เส้นทางหลัก เชื่อมระหว่าง ตำบล อำเภอ หรือจังหวัด ได้รับการก่อสร้าง/ปรับปรุง	- ประชาชนได้รับความ สะดวกรวดเร็วในการใช้ เส้นทางคมนาคมและมี ความเป็นระเบียบเรียบร้อย	สำนัก การช่าง	
1189	ก่อสร้างถนน คลส. เชื่อมระหว่างตำบล สายทางบ้านตาโกน ม.13 ต.ตาโกน - บ้านหนองสง ม.5 ต.หนองใหญ่ อ.เมืองจันทร์ จ.ศรีสะเกษ	- เพื่อให้ประชาชนทั่วไป สัญจรไปมาได้สะดวกรวดเร็ว - เพื่อความเป็นระเบียบ เรียบร้อยของบ้านเมือง	กว้าง 4 ม. ยาว 2,000 ม. หนา 0.15 ม.	3,000,000 (งบ อบจ.)				จำนวนของถนนที่เป็น เส้นทางหลัก เชื่อมระหว่าง ตำบล อำเภอ หรือจังหวัด ได้รับการก่อสร้าง/ปรับปรุง	- ประชาชนได้รับความ สะดวกรวดเร็วในการใช้ เส้นทางคมนาคมและมี ความเป็นระเบียบเรียบร้อย	สำนัก การช่าง	
1190	ซ่อมปรับปรุงถนนหินคลุก เชื่อมระหว่างตำบล สายทางบ้านเขา ม.8 ต.หนองใหญ่ - บ้านแต่ ม.7 ต.ตาโกน อ.เมืองจันทร์ จ.ศรีสะเกษ	- เพื่อให้ประชาชนทั่วไป สัญจรไปมาได้สะดวกรวดเร็ว - เพื่อความเป็นระเบียบ เรียบร้อยของบ้านเมือง	กว้าง 4 ม. ยาว 3,000 ม.	1,000,000 (งบ อบจ.)				จำนวนของถนนที่เป็น เส้นทางหลัก เชื่อมระหว่าง ตำบล อำเภอ หรือจังหวัด ได้รับการก่อสร้าง/ปรับปรุง	- ประชาชนได้รับความ สะดวกรวดเร็วในการใช้ เส้นทางคมนาคมและมี ความเป็นระเบียบเรียบร้อย	สำนัก การช่าง	

รายละเอียดโครงการพัฒนา  
แผนพัฒนาท้องถิ่น (พ.ศ. 2561 - 2565)  
องค์การบริหารส่วนจังหวัดศรีสะเกษ

ข. ยุทธศาสตร์จังหวัดที่ 1 พัฒนาโครงสร้างพื้นฐานและการยกระดับสินค้าการเกษตร การค้า และการท่องเที่ยวให้ได้มาตรฐานและแข่งขันได้

ข. ยุทธศาสตร์การพัฒนาขององค์กรปกครองส่วนท้องถิ่นในเขตจังหวัดที่ 1 การพัฒนาโครงสร้างพื้นฐาน ทรัพยากรธรรมชาติและสิ่งแวดล้อม

2 ยุทธศาสตร์ที่ 2 การพัฒนาทรัพยากรธรรมชาติและสิ่งแวดล้อม

2.1 ด้านบริการชุมชนและสังคม แผนงานคนและชุมชน

ที่	โครงการ	วัตถุประสงค์	เป้าหมาย (ผลผลิตของโครงการ)	งบประมาณและที่ผ่านมา					ตัวชี้วัด (KPI)	ผลที่คาดว่าจะได้รับ	หน่วยงานรับผิดชอบหลัก
				2561 (บาท)	2562 (บาท)	2563 (บาท)	2564 (บาท)	2565 (บาท)			
1191	ก่อสร้างถนน คสล. เชื่อมระหว่างตำบล สายทางบ้านไผ่ ม.7 ต.เมืองจันทร์ อ.เมืองจันทร์ - เขต ต.ปราสาท อ.ห้วยทับทัน จ.ศรีสะเกษ	- เพื่อให้ประชาชนทั่วไปสัญจรไปมาได้สะดวกรวดเร็ว - เพื่อความเป็นระเบียบเรียบร้อยของบ้านเมือง	กว้าง 4 ม. ยาว 2,000 ม. หนา 0.15 ม.		3,000,000 (งบ อบจ.)				จำนวนของถนนที่เป็นเส้นทางการหลัก เชื่อมระหว่างตำบล อำเภอ หรือจังหวัด ได้รับการก่อสร้าง/ปรับปรุง	- ประชาชนได้รับความสะดวกรวดเร็วในการใช้เส้นทางคมนาคมและมี ความเป็นระเบียบเรียบร้อย	สำนักการช่าง
1192	ก่อสร้างถนน คสล. เชื่อมระหว่างตำบล สายทางบ้านเมืองจันทร์ ม.2 ต.เมืองจันทร์ - บ้านเขวาสีใหญ่ อ.เมืองจันทร์ จ.ศรีสะเกษ	- เพื่อให้ประชาชนทั่วไปสัญจรไปมาได้สะดวกรวดเร็ว - เพื่อความเป็นระเบียบเรียบร้อยของบ้านเมือง	กว้าง 4 ม. ยาว 2,400 ม. หนา 0.15 ม.		2,000,000 (งบ อบจ.)			จำนวนของถนนที่เป็นเส้นทางการหลัก เชื่อมระหว่างตำบล อำเภอ หรือจังหวัด ได้รับการก่อสร้าง/ปรับปรุง	- ประชาชนได้รับความสะดวกรวดเร็วในการใช้เส้นทางคมนาคมและมี ความเป็นระเบียบเรียบร้อย	สำนักการช่าง	
1193	ก่อสร้างถนน คสล. เชื่อมระหว่างตำบล สายทางบ้านหนองแคนน้อย ม.4 ต.เมืองจันทร์ - บ้านหนองดุม ม.4 ต.หนองใหญ่ อ.เมืองจันทร์ จ.ศรีสะเกษ	- เพื่อให้ประชาชนทั่วไปสัญจรไปมาได้สะดวกรวดเร็ว - เพื่อความเป็นระเบียบเรียบร้อยของบ้านเมือง	กว้าง 4 ม. ยาว 600 ม. หนา 0.15 ม.		1,800,000 (งบ อบจ.)			จำนวนของถนนที่เป็นเส้นทางการหลัก เชื่อมระหว่างตำบล อำเภอ หรือจังหวัด ได้รับการก่อสร้าง/ปรับปรุง	- ประชาชนได้รับความสะดวกรวดเร็วในการใช้เส้นทางคมนาคมและมี ความเป็นระเบียบเรียบร้อย	สำนักการช่าง	
1194	ก่อสร้างถนน คสล. เชื่อมระหว่างตำบล สายทางบ้านไผ่ ม.24 ต.เมืองจันทร์ อ.เมืองจันทร์ - บ้านหว้า ม.6 ต.ปราสาท อ.ห้วยทับทัน จ.ศรีสะเกษ	- เพื่อให้ประชาชนทั่วไปสัญจรไปมาได้สะดวกรวดเร็ว - เพื่อความเป็นระเบียบเรียบร้อยของบ้านเมือง	กว้าง 5 ม. ยาว 158 ม.		500,000 (งบ อบจ.)			จำนวนของถนนที่เป็นเส้นทางการหลัก เชื่อมระหว่างตำบล อำเภอ หรือจังหวัด ได้รับการก่อสร้าง/ปรับปรุง	- ประชาชนได้รับความสะดวกรวดเร็วในการใช้เส้นทางคมนาคมและมี ความเป็นระเบียบเรียบร้อย	สำนักการช่าง	

รายละเอียดโครงการพัฒนา

แผนพัฒนาท้องถิ่น (พ.ศ. 2561 - 2565)

องค์การบริหารส่วนจังหวัดศรีสะเกษ

ก. ยุทธศาสตร์จังหวัดที่ 1 พัฒนาโครงสร้างพื้นฐานและการยกระดับสินค้าการเกษตร การค้า และการท่องเที่ยวให้ได้มาตรฐานและแข่งขันได้

ข. ยุทธศาสตร์การพัฒนาขององค์กรปกครองส่วนท้องถิ่นในเขตจังหวัดที่ 1 การพัฒนาโครงสร้างพื้นฐาน ท้าทายการรวมชาติและสิ่งแวดล้อม

2 ยุทธศาสตร์ที่ 2 การพัฒนาทรัพยากรธรรมชาติและสิ่งแวดล้อม

2.1 ด้านบริการชุมชนและสังคม แผนงานและและชุมชน

ที่	โครงการ	วัตถุประสงค์	เป้าหมาย (ผลผลิตของโครงการ)	งบประมาณและที่ผ่านมา					ตัวชี้วัด (KPI)	ผลที่คาดว่าจะได้รับ	หน่วยงานรับผิดชอบหลัก
				2561 (บาท)	2562 (บาท)	2563 (บาท)	2564 (บาท)	2565 (บาท)			
1195	อำเภอเมืองจันทร์ ซ่อมปรับปรุงถนนหินคลุกเชื่อมระหว่างตำบล สายทางบ้านอะกลาง ม.3 ต.หนองใหญ่ อ.เมืองจันทร์ - เขต ต.หนองไฮ อ.อุทุมพรพิสัย จ.ศรีสะเกษ	- เพื่อให้ประชาชนทั่วไป สัญจรไปมาได้สะดวกรวดเร็ว - เพื่อความเป็นระเบียบ เรียบร้อยของบ้านเมือง	กว้าง 5 ม. ยาว 2,000 ม.	800,000 (งบ อบจ.)	1,000,000 (งบ อบจ.)				จำนวนของถนนที่เป็น เส้นทางหลัก เชื่อมระหว่าง ตำบล อำเภอ หรือจังหวัด ได้รับการก่อสร้าง/ปรับปรุง	-ประชาชนได้รับความ สะดวกรวดเร็วในการใช้ เส้นทางคมนาคมและมี ความเป็นระเบียบเรียบร้อย	สำนัก การช่าง
1196	ซ่อมปรับปรุงถนนหินคลุกเชื่อมระหว่างตำบล สายทางบ้านแก้ว ม.10 ต.เมืองจันทร์ อ.เมืองจันทร์ - เขต ต.ปราสาท อ.ห้วยทับทัน จ.ศรีสะเกษ	- เพื่อให้ประชาชนทั่วไป สัญจรไปมาได้สะดวกรวดเร็ว - เพื่อความเป็นระเบียบ เรียบร้อยของบ้านเมือง	กว้าง 4 ม. ยาว 4,000 ม.	600,000 (งบ อบจ.)	1,500,000 (งบ อบจ.)			จำนวนของถนนที่เป็น เส้นทางหลัก เชื่อมระหว่าง ตำบล อำเภอ หรือจังหวัด ได้รับการก่อสร้าง/ปรับปรุง	-ประชาชนได้รับความ สะดวกรวดเร็วในการใช้ เส้นทางคมนาคมและมี ความเป็นระเบียบเรียบร้อย	สำนัก การช่าง	
1197	ก่อสร้างถนน คลส. เชื่อมระหว่างตำบล สายทาบบ้านแดง ม.4 ต.ตาโกน อ.เมืองจันทร์ จ.ศรีสะเกษ - เขต อ.รัตนบุรี จ.สุรินทร์	- เพื่อให้ประชาชนทั่วไป สัญจรไปมาได้สะดวกรวดเร็ว - เพื่อความเป็นระเบียบ เรียบร้อยของบ้านเมือง	กว้าง 4 ม. ยาว 250 ม. หนา 0.15 ม.	600,000 (งบ อบจ.)				จำนวนของถนนที่เป็น เส้นทางหลัก เชื่อมระหว่าง ตำบล อำเภอ หรือจังหวัด ได้รับการก่อสร้าง/ปรับปรุง	-ประชาชนได้รับความ สะดวกรวดเร็วในการใช้ เส้นทางคมนาคมและมี ความเป็นระเบียบเรียบร้อย	สำนัก การช่าง	
1198	ก่อสร้างถนน คลส. เชื่อมระหว่างตำบล สายทาบบ้านไผ่ ม.7 ต.เมืองจันทร์ อ.เมืองจันทร์ - บ้านประโดะ ม.8 ต.ปราสาท อ.ห้วยทับทัน จ.ศรีสะเกษ	- เพื่อให้ประชาชนทั่วไป สัญจรไปมาได้สะดวกรวดเร็ว - เพื่อความเป็นระเบียบ เรียบร้อยของบ้านเมือง	กว้าง 6 ม. ยาว 1,200 ม. หนา 0.15 ม.	1,000,000 (งบ อบจ.)	1,000,000 (งบ อบจ.)			จำนวนของถนนที่เป็น เส้นทางหลัก เชื่อมระหว่าง ตำบล อำเภอ หรือจังหวัด ได้รับการก่อสร้าง/ปรับปรุง	-ประชาชนได้รับความ สะดวกรวดเร็วในการใช้ เส้นทางคมนาคมและมี ความเป็นระเบียบเรียบร้อย	สำนัก การช่าง	

รายละเอียดโครงการพัฒนา

แผนพัฒนาท้องถิ่น (พ.ศ. 2561 - 2565)

องค์การบริหารส่วนจังหวัดศรีสะเกษ

ก. ยุทธศาสตร์จังหวัดที่ 1 พัฒนาโครงสร้างพื้นฐานและการยกระดับสินค้าการเกษตร การค้า และการท่องเที่ยวให้ได้มาตรฐานและแข่งขันได้

ข. ยุทธศาสตร์การพัฒนาขององค์กรปกครองส่วนท้องถิ่นในเขตจังหวัดที่ 1 การพัฒนาโครงสร้างพื้นฐาน ทรัพยากรธรรมชาติและสิ่งแวดล้อม

2 ยุทธศาสตร์ที่ 2 การพัฒนาทรัพยากรธรรมชาติและสิ่งแวดล้อม

2.1 ด้านบริการชุมชนและสังคม แผนงานและและชุมชน

ที่	โครงการ	วัตถุประสงค์	เป้าหมาย (ผลผลิตของโครงการ)	งบประมาณและที่ผ่านมา					ตัวชี้วัด (KPI)	ผลที่คาดว่าจะได้รับ	หน่วยงานรับผิดชอบหลัก
				2561 (บาท)	2562 (บาท)	2563 (บาท)	2564 (บาท)	2565 (บาท)			
1199	ซ่อมปรับปรุงถนนลาดยางเชื่อมระหว่างตำบล สาย โรงเรียนวรคุณอุบลภูมิ บ้านหนองหัว ม.11 ต.เมืองจันทร์ อ.เมืองจันทร์ - บ้านโคก ม.2 ต.โคก อ.โพธิ์ศรีสุวรรณ จ.ศรีสะเกษ	- เพื่อให้ประชาชนทั่วไปสัญจรไปมาได้สะดวกรวดเร็ว - เพื่อความเป็นระเบียบเรียบร้อยของบ้านเมือง	กว้าง 5 ม. ยาว 6,800 ม.	2,000,000 (งบ อบจ.)	1,000,000 (งบ อบจ.)	1,000,000 (งบ อบจ.)	1,000,000 (งบ อบจ.)	จำนวนของถนนที่เป็นเส้นทางหลัก เชื่อมระหว่างตำบล อำเภอ หรือจังหวัด ได้รับการก่อสร้าง/ปรับปรุง	- ประชาชนได้รับความสะดวกรวดเร็วในการใช้เส้นทางคมนาคมและมี - เป็นระเบียบเรียบร้อย	สำนักการช่าง	
1200	ซ่อมปรับปรุงถนนลาดยางเชื่อมระหว่างตำบล สายทางบ้านแก่งเลี้ยว ม.6 - บ้านหนองสาค ม.5 ต.หนองใหญ่ - ถนนอุทุมพร-เมืองจันทร์ อ.เมืองจันทร์ จ.ศรีสะเกษ	- เพื่อให้ประชาชนทั่วไปสัญจรไปมาได้สะดวกรวดเร็ว - เพื่อความเป็นระเบียบเรียบร้อยของบ้านเมือง	กว้าง 6 ม. ยาว 6,500 ม.	2,000,000 (งบ อบจ.)			1,000,000 (งบ อบจ.)	จำนวนของถนนที่เป็นเส้นทางหลัก เชื่อมระหว่างตำบล อำเภอ หรือจังหวัด ได้รับการก่อสร้าง/ปรับปรุง	- ประชาชนได้รับความสะดวกรวดเร็วในการใช้เส้นทางคมนาคมและมี - เป็นระเบียบเรียบร้อย	สำนักการช่าง	
1201	ซ่อมปรับปรุงถนนลาดยางเชื่อมระหว่างตำบล สายทางบ้านหนองสาค ม.5 ต.หนองใหญ่ - บ้านตาโกน ม.1 ต.ตาโกน อ.เมืองจันทร์ จ.ศรีสะเกษ	- เพื่อให้ประชาชนทั่วไปสัญจรไปมาได้สะดวกรวดเร็ว - เพื่อความเป็นระเบียบเรียบร้อยของบ้านเมือง	กว้าง 5 ม. ยาว 4,000 ม.				1,000,000 (งบ อบจ.)	จำนวนของถนนที่เป็นเส้นทางหลัก เชื่อมระหว่างตำบล อำเภอ หรือจังหวัด ได้รับการก่อสร้าง/ปรับปรุง	- ประชาชนได้รับความสะดวกรวดเร็วในการใช้เส้นทางคมนาคมและมี - เป็นระเบียบเรียบร้อย	สำนักการช่าง	
1202	ซ่อมปรับปรุงถนนลาดยางเชื่อมระหว่างตำบล สายทางบ้านหนองมด ม.4 - บ้านอะดง ม.3 ต.หนองใหญ่ อ.เมืองจันทร์ จ.ศรีสะเกษ	- เพื่อให้ประชาชนทั่วไปสัญจรไปมาได้สะดวกรวดเร็ว - เพื่อความเป็นระเบียบเรียบร้อยของบ้านเมือง	กว้าง 5 ม. ยาว 4,000 ม.				1,000,000 (งบ อบจ.)	จำนวนของถนนที่เป็นเส้นทางหลัก เชื่อมระหว่างตำบล อำเภอ หรือจังหวัด ได้รับการก่อสร้าง/ปรับปรุง	- ประชาชนได้รับความสะดวกรวดเร็วในการใช้เส้นทางคมนาคมและมี - เป็นระเบียบเรียบร้อย	สำนักการช่าง	

รายละเอียดโครงการพัฒนา  
แผนพัฒนาท้องถิ่น (พ.ศ. 2561 - 2565)  
องค์การบริหารส่วนจังหวัดศรีสะเกษ

- ข. ยุทธศาสตร์จังหวัดที่ 1 พัฒนาโครงสร้างพื้นฐานและการยกระดับสินค้าการเกษตร การค้า และการท่องเที่ยวให้ได้มาตรฐานและแข่งขันได้
- ข. ยุทธศาสตร์การพัฒนาขององค์กรปกครองส่วนท้องถิ่นในเขตจังหวัดที่ 1 การพัฒนาโครงสร้างพื้นฐาน ทรัพยากรธรรมชาติและสิ่งแวดล้อม
- 2 ยุทธศาสตร์ที่ 2 การพัฒนาทรัพยากรธรรมชาติและสิ่งแวดล้อม
- 2.1 ด้านบริการชุมชนและสังคม แผนงานคนและชุมชน

ที่	โครงการ	วัตถุประสงค์	เป้าหมาย (ผลผลิตของโครงการ)	งบประมาณและที่ผ่านมา					ตัวชี้วัด (KPI)	ผลที่คาดว่าจะได้รับ	หน่วยงานรับผิดชอบหลัก
				2561 (บาท)	2562 (บาท)	2563 (บาท)	2564 (บาท)	2565 (บาท)			
1203	อำเภอเมืองจันทร์ ก่อสร้างถนน คลส. เชื่อมระหว่างตำบล สายทางบ้านหนองแคนใหญ่ ม.12 ต.เมืองจันทร์ -บ้านเขา ม.8 ต.หนองใหญ่ อ.เมืองจันทร์ จ.ศรีสะเกษ	- เพื่อให้ประชาชนทั่วไป สัญจรไปมาได้สะดวกรวดเร็ว - เพื่อความเป็นระเบียบ เรียบร้อยของบ้านเมือง	กว้าง 5 ม. ยาว 4,000 ม. หนา 0.15 ม.				2,500,000 (งบอุดหนุน)	2,500,000 (งบ อบจ.)	จำนวนของถนนที่เป็น เส้นทางหลัก เชื่อมระหว่าง ตำบล อำเภอ หรือจังหวัด ได้รับการก่อสร้าง/ปรับปรุง ได้ครบถ้วน	- ประชาชนได้รับความ สะดวกรวดเร็วในการใช้ เส้นทางคมนาคมและมี ความเป็นระเบียบเรียบร้อย	สำนัก การช่าง
1204	ซ่อมปรับปรุงถนนหินคลุกเชื่อมระหว่างตำบล สายทางบ้านหนองหัว ม.11 ต.เมืองจันทร์ อ.เมืองจันทร์ จ.ศรีสะเกษ - เขต ต.กระอ่อม อ.โนนนารายณ์ จ.สุรินทร์ 15.14669N,104.0153E - 15.13936N,104874E	- เพื่อให้ประชาชนทั่วไป สัญจรไปมาได้สะดวกรวดเร็ว - เพื่อความเป็นระเบียบ เรียบร้อยของบ้านเมือง	กว้าง 4 ม. ยาว 1,500 ม. หนา 0.10 ม.		1,100,000 (งบ อบจ.)				จำนวนของถนนที่เป็น เส้นทางหลัก เชื่อมระหว่าง ตำบล อำเภอ หรือจังหวัด ได้รับการก่อสร้าง/ปรับปรุง ได้ครบถ้วน	- ประชาชนได้รับความ สะดวกรวดเร็วในการใช้ เส้นทางคมนาคมและมี ความเป็นระเบียบเรียบร้อย	สำนักการช่าง
1205	ก่อสร้างถนน คลส. เชื่อมระหว่างตำบล สายทาง บ้านเมืองจันทร์ ม.2 - บ้านหนองแคนน้อย ม.4 ต.เมืองจันทร์ - บ้านหนองจุม ม.4 ต.หนองใหญ่ อ.เมืองจันทร์ จ.ศรีสะเกษ 15.15537N,104.03618E - 15.16587N,104.04795E	- เพื่อให้ประชาชนทั่วไป สัญจรไปมาได้สะดวกรวดเร็ว - เพื่อความเป็นระเบียบ เรียบร้อยของบ้านเมือง	กว้าง 5 ม. ยาว 158 ม. หนา 0.15 ม.			500,000 (งบ อบจ.)			จำนวนของถนนที่เป็น เส้นทางหลัก เชื่อมระหว่าง ตำบล อำเภอ หรือจังหวัด ได้รับการก่อสร้าง/ปรับปรุง ได้ครบถ้วน	- ประชาชนได้รับความ สะดวกรวดเร็วในการใช้ เส้นทางคมนาคมและมี ความเป็นระเบียบเรียบร้อย	สำนักการช่าง
1206	ซ่อมปรับปรุงถนนหินคลุก เชื่อมระหว่างตำบล สายทางบ้านอะละ ม.3 ต.หนองใหญ่ - บ้านวัด ม.3 ต.ตาโกน อ.เมืองจันทร์ จ.ศรีสะเกษ 15.18135N,104.03616E - 15.16587N,104.04795E	- เพื่อให้ประชาชนทั่วไป สัญจรไปมาได้สะดวกรวดเร็ว - เพื่อความเป็นระเบียบ เรียบร้อยของบ้านเมือง	กว้าง 4 ม. ยาว 1,500 ม. หนา 0.10 ม.		1,100,000 (งบ อบจ.)				จำนวนของถนนที่เป็น เส้นทางหลัก เชื่อมระหว่าง ตำบล อำเภอ หรือจังหวัด ได้รับการก่อสร้าง/ปรับปรุง ได้ครบถ้วน	- ประชาชนได้รับความ สะดวกรวดเร็วในการใช้ เส้นทางคมนาคมและมี ความเป็นระเบียบเรียบร้อย	สำนักการช่าง

รายละเอียดโครงการพัฒนา  
แผนพัฒนาท้องถิ่น (พ.ศ. 2561 - 2565)  
องค์การบริหารส่วนจังหวัดศรีสะเกษ

ก. ยุทธศาสตร์จังหวัดที่ 1 พัฒนาโครงสร้างพื้นฐานและการยกระดับสินค้าการเกษตร การค้า และการท่องเที่ยวให้มีความมาตรฐานและแข่งขันได้

ข. ยุทธศาสตร์การพัฒนาขององค์กรปกครองส่วนท้องถิ่นในเขตจังหวัดที่ 1 การพัฒนาโครงสร้างพื้นฐาน ทรัพยากรธรรมชาติและสิ่งแวดล้อม

2 ยุทธศาสตร์ที่ 2 การพัฒนาทรัพยากรธรรมชาติและสิ่งแวดล้อม

2.1 ด้านบริการชุมชนและสังคม แผนงานเกษตรและชุมชน

ที่	โครงการ	วัตถุประสงค์	เป้าหมาย (ผลผลิตของโครงการ)	งบประมาณและที่ผ่านมา					ตัวชี้วัด (KPI)	ผลที่คาดว่าจะได้รับ	หน่วยงานรับผิดชอบหลัก
				2561 (บาท)	2562 (บาท)	2563 (บาท)	2564 (บาท)	2565 (บาท)			
1207	<b>อำเภอเมืองจันทร์</b> ซ่อมปรับปรุงถนนหินคลุก เชื่อมระหว่างตำบล สายทางบ้านหนองปลาคูณ ม.12 - บ้านชะบา ม.8 ต.ตาโกน - บ้านหนองแคใหญ่ ม.16 ต.เมืองจันทร์ อ.เมืองจันทร์ จ.ศรีสะเกษ 15.18843N,103.9852E - 15.16792N,103.99242E	- เพื่อให้ประชาชนทั่วไป สัญจรไปมาได้สะดวกรวดเร็ว - เพื่อความเป็นระเบียบ เรียบร้อยของบ้านเมือง	กว้าง 5 ม. ยาว 5,000 ม. หนา 0.10 ม.		1,500,000 (งบ อบจ.)	1,500,000 (งบอุดหนุน)	1,500,000 (งบอุดหนุน)	จำนวนของถนนที่เป็น เส้นทางหลัก เชื่อมระหว่าง ตำบล อำเภอ หรือจังหวัด ได้รับการก่อสร้าง/ปรับปรุง	- ประชาชนได้รับความ สะดวกรวดเร็วในการใช้ เส้นทางคมนาคมและมีความ เป็นระเบียบเรียบร้อย	สำนักงานการช่าง	
1208	ซ่อมปรับปรุงถนนหินคลุก เชื่อมระหว่างตำบล สายทางบ้านหนองแคนใหญ่ ม.16 - สวนธรรมาศศิริจันทร์ - บ้านแต่ม.7 ต.ตาโกน อ.เมืองจันทร์ จ.ศรีสะเกษ	- เพื่อให้ประชาชนทั่วไป สัญจรไปมาได้สะดวกรวดเร็ว - เพื่อความเป็นระเบียบ เรียบร้อยของบ้านเมือง	กว้าง 4 ม. ยาว 1,000 ม. หนา 0.10 ม.		1,000,000 (งบ อบจ.)		จำนวนของถนนที่เป็น เส้นทางหลัก เชื่อมระหว่าง ตำบล อำเภอ หรือจังหวัด ได้รับการก่อสร้าง/ปรับปรุง	- ประชาชนได้รับความ สะดวกรวดเร็วในการใช้ เส้นทางคมนาคมและมีความ เป็นระเบียบเรียบร้อย	สำนักงานการช่าง		
1209	ซ่อมปรับปรุงถนนหินคลุกเชื่อมระหว่างตำบล สายทาง บ้านเมืองจันทร์ ม.2 ต.เมืองจันทร์ - บ้านอะกลาง ม.3 ต.หนองใหญ่ อ.เมืองจันทร์ จ.ศรีสะเกษ พิกัดเริ่มต้น 15.15822 N 104.03351 E พิกัดสิ้นสุด 15.1789 N 104.03812 E	- เพื่อให้ประชาชนทั่วไป สัญจรไปมาได้สะดวกรวดเร็ว - เพื่อความเป็นระเบียบ เรียบร้อยของบ้านเมือง	กว้าง 4 ม. ยาว 2,800 ม.		1,000,000 (งบ อบจ.)	1,000,000 (งบ อบจ.)	จำนวนของถนนที่เป็น เส้นทางหลักเชื่อมระหว่าง ตำบล อำเภอ หรือจังหวัด ได้รับการก่อสร้าง/ปรับปรุง	- ประชาชนได้รับความ สะดวกรวดเร็วในการใช้ เส้นทางคมนาคมและมีความ เป็นระเบียบเรียบร้อย	สำนัก การช่าง		
1210	ซ่อมปรับปรุงถนนหินคลุกเชื่อมระหว่างตำบล สายทาง บ้านหนองคูณ ม.4 - บ้านอะกลาง ม.3 ต.หนองใหญ่ - เขตต.เมืองจันทร์ อ.เมืองจันทร์ จ.ศรีสะเกษ พิกัดเริ่มต้น 15.17627 N 104.05164 E พิกัดสิ้นสุด 15.17954 N 104.04168 E	- เพื่อให้ประชาชนทั่วไป สัญจรไปมาได้สะดวกรวดเร็ว - เพื่อความเป็นระเบียบ เรียบร้อยของบ้านเมือง	ช่องที่ 1 กว้าง 6 ม. ยาว 300 ม. ช่องที่ 2 กว้าง 4 ม. ยาว 800 ม.				จำนวนของถนนที่เป็น เส้นทางหลักเชื่อมระหว่าง ตำบล อำเภอ หรือจังหวัด ได้รับการก่อสร้าง/ปรับปรุง	- ประชาชนได้รับความ สะดวกรวดเร็วในการใช้ เส้นทางคมนาคมและมีความ เป็นระเบียบเรียบร้อย	สำนัก การช่าง		

## รายละเอียดโครงการพัฒนา

แผนพัฒนาท้องถิ่น (พ.ศ. 2561 - 2565)

องค์การบริหารส่วนจังหวัดศรีสะเกษ

ก. ยุทธศาสตร์จังหวัดที่ 1 พัฒนาโครงสร้างพื้นฐานและการยกระดับสินค้าการเกษตร การค้า และการท่องเที่ยวให้ได้มาตรฐานและแข่งขันได้

ข. ยุทธศาสตร์การพัฒนาขององค์กรปกครองส่วนท้องถิ่นในเขตจังหวัดที่ 1 การพัฒนาโครงสร้างพื้นฐาน ทรัพยากรธรรมชาติและสิ่งแวดล้อม

2 ยุทธศาสตร์ที่ 2 การพัฒนาทรัพยากรธรรมชาติและสิ่งแวดล้อม

2.1 ด้านบริการชุมชนและสังคม แผนงานเกษตรและชุมชน

ที่	โครงการ	วัตถุประสงค์	เป้าหมาย (ผลผลิตของโครงการ)	งบประมาณและที่ผ่านมา					ตัวชี้วัด (KPI)	ผลที่คาดว่าจะได้รับ	หน่วยงานรับผิดชอบหลัก
				2561 (บาท)	2562 (บาท)	2563 (บาท)	2564 (บาท)	2565 (บาท)			
1211	<b>อำเภอเมืองจันทร์</b> ซ่อมปรับปรุงถนนหินคลุกเชื่อมระหว่างตำบล สายทาง โรงเรียนวรคุณอุปถัมภ์ ต.หนองใหญ่ อ.เมืองจันทร์ - บ้านหนองหว้า ม.7 ต.โคก อ.โพธิ์ศรีสุวรรณ จ.ศรีสะเกษ พิกัดเริ่มต้น 15.19221 N 104.0514 E พิกัดสิ้นสุด 15.20087 N 104.06341 E	- เพื่อให้ประชาชนทั่วไป สัญจรไปมาได้สะดวกรวดเร็ว - เพื่อความเป็นระเบียบ เรียบร้อยของบ้านเมือง	กว้าง 4 ม. ยาว 2.100 ม.					1,500,000 (งบอุดหนุน)	จำนวนของถนนที่เป็น เส้นทางหลักเชื่อมระหว่าง ตำบล อำเภอ หรือจังหวัด ได้รับการก่อสร้าง/ปรับปรุง เป็นระเบียบเรียบร้อย	- ประชาชนได้รับความ สะดวกรวดเร็วในการใช้ เส้นทางคมนาคมและมีความ เป็นระเบียบเรียบร้อย	สำนัก การช่าง
1212	ซ่อมปรับปรุงถนนหินคลุกเชื่อมระหว่างตำบล สายทาง บ้านแก่งเลี้ยว ม.6 - บ้านหนองสาต ม.5 ต.หนองใหญ่ อ.เมืองจันทร์ - บ้านสามขา ม.6 ต.เสียว อ.โพธิ์ศรีสุวรรณ จ.ศรีสะเกษ เริ่มต้น 15.20987 N 104.03229 E สิ้นสุด 15.21888 N 104.03561 E	- เพื่อให้ประชาชนทั่วไป สัญจรไปมาได้สะดวกรวดเร็ว - เพื่อความเป็นระเบียบ เรียบร้อยของบ้านเมือง	กว้าง 5 ม. ยาว 1,150 ม.				1,000,000 (งบ อบจ.)	จำนวนของถนนที่เป็น เส้นทางหลักเชื่อมระหว่าง ตำบล อำเภอ หรือจังหวัด ได้รับการก่อสร้าง/ปรับปรุง เป็นระเบียบเรียบร้อย	- ประชาชนได้รับความ สะดวกรวดเร็วในการใช้ เส้นทางคมนาคมและมีความ เป็นระเบียบเรียบร้อย	สำนัก การช่าง	
1213	ซ่อมปรับปรุงถนนหินคลุกเชื่อมระหว่างตำบล สายทาง บ้านแดง ม.4 ต.ตาโกน อ.เมืองจันทร์ จ.ศรีสะเกษ - เขตต.เม็ด อ.รัตนบุรี จ.สุรินทร์ พิกัดเริ่มต้น 15.22665 N 104.088 E พิกัดสิ้นสุด 15.22923 N 103.99773 E	- เพื่อให้ประชาชนทั่วไป สัญจรไปมาได้สะดวกรวดเร็ว - เพื่อความเป็นระเบียบ เรียบร้อยของบ้านเมือง	กว้าง 4 ม. ยาว 400 ม.				1,000,000 (งบ อบจ.)	จำนวนของถนนที่เป็น เส้นทางหลักเชื่อมระหว่าง ตำบล อำเภอ หรือจังหวัด ได้รับการก่อสร้าง/ปรับปรุง เป็นระเบียบเรียบร้อย	- ประชาชนได้รับความ สะดวกรวดเร็วในการใช้ เส้นทางคมนาคมและมีความ เป็นระเบียบเรียบร้อย	สำนัก การช่าง	
1214	ซ่อมปรับปรุงถนนหินคลุกเชื่อมระหว่างตำบล สายทาง บ้านแดง ม.5 ต.ตาโกน - บ้านตราต ม.6 ต.ตาโกน อ.เมืองจันทร์ - เขต ต.ค่าง อ.โนนารายณ์ จ.สุรินทร์ พิกัดเริ่มต้น 15.19619 N 103.99988 E พิกัดสิ้นสุด 15.20372 N 103.99276 E	- เพื่อให้ประชาชนทั่วไป สัญจรไปมาได้สะดวกรวดเร็ว - เพื่อความเป็นระเบียบ เรียบร้อยของบ้านเมือง	กว้าง 5 ม. ยาว 1,500 ม.				1,400,000 (งบ อบจ.)	จำนวนของถนนที่เป็น เส้นทางหลักเชื่อมระหว่าง ตำบล อำเภอ หรือจังหวัด ได้รับการก่อสร้าง/ปรับปรุง เป็นระเบียบเรียบร้อย	- ประชาชนได้รับความ สะดวกรวดเร็วในการใช้ เส้นทางคมนาคมและมีความ เป็นระเบียบเรียบร้อย	สำนัก การช่าง	



รายละเอียดโครงการพัฒนา

แผนพัฒนาท้องถิ่น (พ.ศ. 2561 - 2565)

องค์การบริหารส่วนจังหวัดศรีสะเกษ

ก. ยุทธศาสตร์จังหวัดที่ 1 พัฒนาโครงสร้างพื้นฐานและการยกระดับสินค้าการเกษตร การค้า และการท่องเที่ยวให้ได้มาตรฐานและแข่งขันได้

ข. ยุทธศาสตร์การพัฒนาขององค์กรปกครองส่วนท้องถิ่นในเขตจังหวัดที่ 1 การพัฒนาโครงสร้างพื้นฐาน ทรัพยากรธรรมชาติและสิ่งแวดล้อม

2 ยุทธศาสตร์ที่ 2 การพัฒนาทรัพยากรธรรมชาติและสิ่งแวดล้อม

2.1 ด้านบริการชุมชนและสังคม แผนงานเกษตรและชุมชน

ที่	โครงการ	วัตถุประสงค์	เป้าหมาย (ผลผลิตของโครงการ)	งบประมาณและที่ผ่านมา					ตัวชี้วัด (KPI)	ผลที่คาดว่าจะได้รับ	หน่วยงานรับผิดชอบหลัก
				2561 (บาท)	2562 (บาท)	2563 (บาท)	2564 (บาท)	2565 (บาท)			
1215	<b>อำเภอเมืองจันทร์</b> ซ่อมปรับปรุงถนนหินคลุกเชื่อมระหว่างตำบล สายทางบ้านหนองปลาชุม ม.12 ต.ตาโกน - ฝ่ายบ้านคัง ม.5 ต.ตาโกน อ.เมืองจันทร์ - เขต ต.ค่าง อ.โนนารายณ์ จ.ศรีรินทร์	- เพื่อให้ประชาชนทั่วไป สัญจรไปมาได้สะดวกรวดเร็ว - เพื่อความเป็นระเบียบ เรียบร้อยของบ้านเมือง	กว้าง 5 ม. ยาว 1,000 ม.			1,000,000 (งบ อบจ.)			จำนวนของถนนที่เป็น เส้นทางหลักเชื่อมระหว่าง ตำบล อำเภอ หรือจังหวัด ได้รับการก่อสร้าง/ปรับปรุง	- ประชาชนได้รับความ สะดวกรวดเร็วในการใช้ เส้นทางคมนาคมและมีความ เป็นระเบียบเรียบร้อย	สำนัก การช่าง
1216	ซ่อมปรับปรุงถนนหินคลุกเชื่อมระหว่างตำบล สายทางบ้านคัง ม.7 ต.ตาโกน - บ้านเขาม.8 ต.หนองใหญ่ อ.เมืองจันทร์ จ.ศรีสะเกษ พิกัดเริ่มต้น 15.17062 N 104.01228 E พิกัดสิ้นสุด 15.17228 N 104.02334 E	- เพื่อให้ประชาชนทั่วไป สัญจรไปมาได้สะดวกรวดเร็ว - เพื่อความเป็นระเบียบ เรียบร้อยของบ้านเมือง	กว้าง 4 ม. ยาว 1,300 ม.			1,000,000 (งบ อบจ.)		จำนวนของถนนที่เป็น เส้นทางหลักเชื่อมระหว่าง ตำบล อำเภอ หรือจังหวัด ได้รับการก่อสร้าง/ปรับปรุง	- ประชาชนได้รับความ สะดวกรวดเร็วในการใช้ เส้นทางคมนาคมและมีความ เป็นระเบียบเรียบร้อย	สำนัก การช่าง	
1217	ซ่อมปรับปรุงถนนหินคลุกเชื่อมระหว่างตำบล สายทาง บ้านหนองแคนใหญ่ ม.12 ต.เมืองจันทร์ - บ้านเขาม.8 ต.หนองใหญ่ อ.เมืองจันทร์ จ.ศรีสะเกษ พิกัดเริ่มต้น 15.16441 N 104.09104 E พิกัดสิ้นสุด 15.17028 N 104.02338 E	- เพื่อให้ประชาชนทั่วไป สัญจรไปมาได้สะดวกรวดเร็ว - เพื่อความเป็นระเบียบ เรียบร้อยของบ้านเมือง	กว้าง 4 ม. ยาว 800 ม.			600,000 (งบ อบจ.)		จำนวนของถนนที่เป็น เส้นทางหลักเชื่อมระหว่าง ตำบล อำเภอ หรือจังหวัด ได้รับการก่อสร้าง/ปรับปรุง	- ประชาชนได้รับความ สะดวกรวดเร็วในการใช้ เส้นทางคมนาคมและมีความ เป็นระเบียบเรียบร้อย	สำนัก การช่าง	
1218	ซ่อมปรับปรุงถนนหินคลุกเชื่อมระหว่างตำบล สายทางบ้านเมืองจันทร์ ม.6 ต.เมืองจันทร์ - บ้านเขาม.8 ต.หนองใหญ่ อ.เมืองจันทร์ จ.ศรีสะเกษ	- เพื่อให้ประชาชนทั่วไป สัญจรไปมาได้สะดวกรวดเร็ว - เพื่อความเป็นระเบียบ เรียบร้อยของบ้านเมือง	กว้าง 4 ม. ยาว 1,000 ม.			700,000 (งบ อบจ.)		จำนวนของถนนที่เป็น เส้นทางหลักเชื่อมระหว่าง ตำบล อำเภอ หรือจังหวัด ได้รับการก่อสร้าง/ปรับปรุง	- ประชาชนได้รับความ สะดวกรวดเร็วในการใช้ เส้นทางคมนาคมและมีความ เป็นระเบียบเรียบร้อย	สำนัก การช่าง	

## รายละเอียดโครงการพัฒนา

แผนพัฒนาท้องถิ่น (พ.ศ. 2561 - 2565)

องค์การบริหารส่วนจังหวัดศรีสะเกษ

ก. ยุทธศาสตร์จังหวัดที่ 1 พัฒนาโครงสร้างพื้นฐานและการยกระดับสินค้าการเกษตร การค้า และการท่องเที่ยวให้ได้มาตรฐานและแข่งขันได้

ข. ยุทธศาสตร์การพัฒนาขององค์กรปกครองส่วนท้องถิ่นในเขตจังหวัดที่ 1 การพัฒนาโครงสร้างพื้นฐาน ท้าพยากรธรรมชาติและสิ่งแวดล้อม

2 ยุทธศาสตร์ที่ 2 การพัฒนาทรัพยากรธรรมชาติและสิ่งแวดล้อม

2.1 ด้านบริการชุมชนและสังคม แผนงานเกษตรและชุมชน

ที่	โครงการ	วัตถุประสงค์	เป้าหมาย (ผลผลิตของโครงการ)	งบประมาณและที่ผ่านมา					ตัวชี้วัด (KPI)	ผลที่คาดว่าจะได้รับ	หน่วยงานรับผิดชอบหลัก
				2561 (บาท)	2562 (บาท)	2563 (บาท)	2564 (บาท)	2565 (บาท)			
1219	<b>อำเภอเมืองจันทร์</b> ซ่อมปรับปรุงถนนหินคลุกเชื่อมระหว่างตำบล สายทาง บ้านเมืองจันทร์ ม.2 - บ้านฮ้อยคำ ม.20 ต.เมืองจันทร์ - บ้านภูควาย (บ้านฝักบ้านปะโตะ) ม.8 ต.ปราสาท อ.ห้วยทับทัน จ.ศรีสะเกษ พิกัดเริ่มต้น 15.15246 N 104.02699 E พิกัดสิ้นสุด 15.12924 N 104.772 E	- เพื่อให้ประชาชนทั่วไป สัญจรไปมาได้สะดวกรวดเร็ว - เพื่อความเป็นระเบียบเรียบร้อยของบ้านเมือง	กว้าง 5 ม. ยาว 2,400 ม.			1,000,000 (งบ อบจ.)	1,000,000 (งบ อบจ.)	1,000,000 (งบ อบจ.)	จำนวนของถนนที่เป็นเส้นทางหลักเชื่อมระหว่างตำบล อำเภอ หรือจังหวัด ได้รับการก่อสร้าง/ปรับปรุง	- ประชาชนได้รับความสะดวกรวดเร็วในการใช้เส้นทางคมนาคมและมีความเป็นระเบียบเรียบร้อย	สำนักการช่าง
1220	ซ่อมปรับปรุงถนนหินคลุกเชื่อมระหว่างตำบล สายทาง แยก ทพ. 3007 - ทางงักโรงเรียนเมืองจันทร์วิทยาคม ต.เมืองจันทร์ อ.เมืองจันทร์ จ.ศรีสะเกษ พิกัดเริ่มต้น 15.14904 N 104.04913 E พิกัดสิ้นสุด 15.15332 N 104.05048 E	- เพื่อให้ประชาชนทั่วไป สัญจรไปมาได้สะดวกรวดเร็ว - เพื่อความเป็นระเบียบเรียบร้อยของบ้านเมือง	กว้าง 6 ม. ยาว 500 ม.		1,000,000 (งบ อบจ.)		1,000,000 (งบ อบจ.)	จำนวนของถนนที่เป็นเส้นทางหลักเชื่อมระหว่างตำบล อำเภอ หรือจังหวัด ได้รับการก่อสร้าง/ปรับปรุง	- ประชาชนได้รับความสะดวกรวดเร็วในการใช้เส้นทางคมนาคมและมีความเป็นระเบียบเรียบร้อย	สำนักการช่าง	
1221	ซ่อมปรับปรุงถนนหินคลุกเชื่อมระหว่างตำบล สายทางบ้านน้อย ม.24 ต.เมืองจันทร์ อ.เมืองจันทร์ - เขต ต.ปราสาท อ.ห้วยทับทัน จ.ศรีสะเกษ พิกัดเริ่มต้น 15.14277 N 104.03665 E พิกัดสิ้นสุด 15.12599 N 104.04854 E	- เพื่อให้ประชาชนทั่วไป สัญจรไปมาได้สะดวกรวดเร็ว - เพื่อความเป็นระเบียบเรียบร้อยของบ้านเมือง	กว้าง 5 ม. ยาว 2,300 ม.		1,000,000 (งบ อบจ.)		1,000,000 (งบ อบจ.)	จำนวนของถนนที่เป็นเส้นทางหลักเชื่อมระหว่างตำบล อำเภอ หรือจังหวัด ได้รับการก่อสร้าง/ปรับปรุง	- ประชาชนได้รับความสะดวกรวดเร็วในการใช้เส้นทางคมนาคมและมีความเป็นระเบียบเรียบร้อย	สำนักการช่าง	
1222	ซ่อมปรับปรุงถนนหินคลุกเชื่อมระหว่างตำบล สายทางบ้านไผ่ ม.7 ต.เมืองจันทร์ อ.เมืองจันทร์ - เขต ต.ปราสาท อ.ห้วยทับทัน จ.ศรีสะเกษ พิกัดเริ่มต้น 15.12993 N 104.02395 E พิกัดสิ้นสุด 15.14108 N 104.03294 E	- เพื่อให้ประชาชนทั่วไป สัญจรไปมาได้สะดวกรวดเร็ว - เพื่อความเป็นระเบียบเรียบร้อยของบ้านเมือง	กว้าง 5 ม. ยาว 1,600 ม.		1,500,000 (งบ อบจ.)			จำนวนของถนนที่เป็นเส้นทางหลักเชื่อมระหว่างตำบล อำเภอ หรือจังหวัด ได้รับการก่อสร้าง/ปรับปรุง	- ประชาชนได้รับความสะดวกรวดเร็วในการใช้เส้นทางคมนาคมและมีความเป็นระเบียบเรียบร้อย	สำนักการช่าง	

รายละเอียดโครงการพัฒนา

แผนพัฒนาท้องถิ่นสี่ปี (พ.ศ. 2561 - 2565)

องค์การบริหารส่วนจังหวัดศรีสะเกษ

ก. ยุทธศาสตร์จังหวัดที่ 1 พัฒนาโครงสร้างพื้นฐานและการยกระดับสินค้าการเกษตร การค้า และการท่องเที่ยวให้มีความเจริญก้าวหน้า

ข. ยุทธศาสตร์การพัฒนาขององค์กรปกครองส่วนท้องถิ่นในเขตจังหวัดที่ 1 การพัฒนาโครงสร้างพื้นฐาน ทรัพยากรธรรมชาติและสิ่งแวดล้อม

2 ยุทธศาสตร์ที่ 2 การพัฒนาทรัพยากรธรรมชาติและสิ่งแวดล้อม

2.1 ด้านบริการชุมชนและสังคม แผนงานทะเลและชุมชน

ที่	โครงการ	วัตถุประสงค์	เป้าหมาย (ผลผลิตของโครงการ)	งบประมาณและที่ผ่านมา					ตัวชี้วัด (KPI)	ผลที่คาดว่าจะได้รับ	หน่วยงานรับผิดชอบหลัก
				2561 (บาท)	2562 (บาท)	2563 (บาท)	2564 (บาท)	2565 (บาท)			
1223	ก่อสร้างถนน คลองเชื่อมระหว่างตำบล สายบ้านค้อ ม.11 - บ้านเขาน้อย ม.8 ต.ยางชุมน้อย อ.ยางชุมน้อย จ.ศรีสะเกษ	<ul style="list-style-type: none"> <li>- เพื่อให้ประชาชนทั่วไปสัญจรไปมาได้สะดวกรวดเร็ว</li> <li>- เพื่อความเป็นระเบียบเรียบร้อยของบ้านเมือง</li> </ul>	กว้าง 5 ม. ยาว 410 ม. หนา 0.15 ม.	1,000,000 (งบ อบจ.)					- ประชาชนได้รับความสะดวกรวดเร็วในการใช้เส้นทางคมนาคมและมีความปลอดภัยเรียบร้อย	สำนักการช่าง	
1224	ก่อสร้างถนน คลองเชื่อมระหว่างตำบล สายบ้านลิ้นฟ้า ม.1 ต.ลิ้นฟ้า - บ้านยางชุมใหญ่ 1 ต.ยางชุมน้อย อ.ยางชุมน้อย จ.ศรีสะเกษ	<ul style="list-style-type: none"> <li>- เพื่อให้ประชาชนทั่วไปสัญจรไปมาได้สะดวกรวดเร็ว</li> <li>- เพื่อความเป็นระเบียบเรียบร้อยของบ้านเมือง</li> </ul>	กว้าง 5 ม. ยาว 5,000 ม. หนา 0.15 ม.	2,000,000 (งบ อบจ.)	1,500,000 (งบ อบจ.)	1,500,000 (งบ อบจ.)	1,500,000 (งบ อบจ.)	1,500,000 (งบ อบจ.)	- ประชาชนได้รับความสะดวกรวดเร็วในการใช้เส้นทางคมนาคมและมีความปลอดภัยเรียบร้อย	สำนักการช่าง	
1225	ซ่อมปรับปรุงถนนดินคอกเชื่อมระหว่างตำบล ผิวทางพาราเอสพีลัดคอนกรีต สายบ้านดอนไถ่ ม.4 ต.ยางชุมน้อย - บ้านลิ้นฟ้า ม.1 ต.ลิ้นฟ้า อ.ยางชุมน้อย จ.ศรีสะเกษ	<ul style="list-style-type: none"> <li>- เพื่อให้ประชาชนทั่วไปสัญจรไปมาได้สะดวกรวดเร็ว</li> <li>- เพื่อความเป็นระเบียบเรียบร้อยของบ้านเมือง</li> </ul>	กว้าง 6 ม. ยาว 3,900 ม. หนา 0.15 ม.	2,000,000 (งบ อบจ.)	2,000,000 (งบ อบจ.)				- ประชาชนได้รับความสะดวกรวดเร็วในการใช้เส้นทางคมนาคมและมีความปลอดภัยเรียบร้อย	สำนักการช่าง	
1226	ซ่อมปรับปรุงถนนหินคลุกเชื่อมระหว่างตำบล สายบ้านยางชุมใหญ่ ม.1 ต.ยางชุมใหญ่ - บ้านโนนคูณ ม.1 ต.โนนคูณ อ.ยางชุมน้อย จ.ศรีสะเกษ	<ul style="list-style-type: none"> <li>- เพื่อให้ประชาชนทั่วไปสัญจรไปมาได้สะดวกรวดเร็ว</li> <li>- เพื่อความเป็นระเบียบเรียบร้อยของบ้านเมือง</li> </ul>	กว้าง 5 ม. ยาว 6,000 ม.	2,000,000 (งบ อบจ.)	2,000,000 (งบ อบจ.)				- ประชาชนได้รับความสะดวกรวดเร็วในการใช้เส้นทางคมนาคมและมีความปลอดภัยเรียบร้อย	สำนักการช่าง	

รายละเอียดโครงการพัฒนา

แผนพัฒนาท้องถิ่นสี่ปี (พ.ศ. 2561 - 2565)

แบบ ผ.02

องค์การบริหารส่วนจังหวัดศรีสะเกษ

ก. ยุทธศาสตร์จังหวัดที่ 1 พัฒนาโครงสร้างพื้นฐานและการยกระดับสินค้าการเกษตร การค้า และการท่องเที่ยวให้ได้มาตรฐานและแข่งขันได้

ข. ยุทธศาสตร์การพัฒนาขององค์กรปกครองส่วนท้องถิ่นในเขตจังหวัดที่ 1 การพัฒนาโครงสร้างพื้นฐาน ทรัพยากรธรรมชาติและสิ่งแวดล้อม

2 ยุทธศาสตร์ที่ 2 การพัฒนาทรัพยากรธรรมชาติและสิ่งแวดล้อม

2.1 ด้านบริการชุมชนและสังคม แผนงานทะเลและชุมชน

ที่	โครงการ	วัตถุประสงค์	เป้าหมาย (ผลผลิตของโครงการ)	งบประมาณและที่ผ่านมา				ตัวชี้วัด (KPI)	ผลที่คาดว่าจะได้รับ	หน่วยงานรับผิดชอบหลัก
				2561 (บาท)	2562 (บาท)	2563 (บาท)	2564 (บาท)			
1227	อำเภอขามเฒ่า ก่อสร้างถนน คสล. เชื่อมระหว่างตำบล สายบ้านยางชุมใหญ่ ม.6 ต.ยางชุมน้อย - เขต ต.คอนกาม อ.ยางชุมน้อย จ.ศรีสะเกษ	วัตถุประสงค์ - เพื่อให้ประชาชนทั่วไป สัญจรไปมาได้สะดวกรวดเร็ว - เพื่อความเป็นระเบียบ เรียบร้อยของบ้านเมือง	กว้าง 5 ม. ยาว 750 ม. หนา 0.15 ม.	2,000,000 (งบ อบจ.)				จำนวนของถนนที่เป็น เส้นทางหลัก เชื่อมระหว่าง ตำบล อำเภอ หรือจังหวัด ได้รับการก่อสร้าง/ปรับปรุง	- ประชาชนได้รับความ สะดวกรวดเร็วในการใช้ เส้นทางคมนาคมและมี ความเป็นระเบียบเรียบร้อย	สำนัก การช่าง
1228	ก่อสร้างถนน คสล. เชื่อมระหว่างตำบล สายบ้านคอนกาม ม.11 ต.คอนกาม - เขต ต.ยางชุมน้อย อ.ยางชุมน้อย จ.ศรีสะเกษ	วัตถุประสงค์ - เพื่อให้ประชาชนทั่วไป สัญจรไปมาได้สะดวกรวดเร็ว - เพื่อความเป็นระเบียบ เรียบร้อยของบ้านเมือง	กว้าง 5 ม. ยาว 750 ม. หนา 0.15 ม.	2,000,000 (งบ อบจ.)			จำนวนของถนนที่เป็น เส้นทางหลัก เชื่อมระหว่าง ตำบล อำเภอ หรือจังหวัด ได้รับการก่อสร้าง/ปรับปรุง	- ประชาชนได้รับความ สะดวกรวดเร็วในการใช้ เส้นทางคมนาคมและมี ความเป็นระเบียบเรียบร้อย	สำนัก การช่าง	
1229	ซ่อมปรับปรุงถนนหินคลุกเชื่อมระหว่าง ตำบล สายบ้านหนองสูง ม.7 ต.ยางชุมน้อย - บ้านแก้ง ม.4 ต.กุดเมืองฮาม อ.ยางชุมน้อย จ.ศรีสะเกษ	วัตถุประสงค์ - เพื่อให้ประชาชนทั่วไป สัญจรไปมาได้สะดวกรวดเร็ว - เพื่อความเป็นระเบียบ เรียบร้อยของบ้านเมือง	กว้าง 5 ม. ยาว 2,500 ม.	1,200,000 (งบ อบจ.)		1,200,000 (งบ อบจ.)	จำนวนของถนนที่เป็น เส้นทางหลัก เชื่อมระหว่าง ตำบล อำเภอ หรือจังหวัด ได้รับการก่อสร้าง/ปรับปรุง	- ประชาชนได้รับความ สะดวกรวดเร็วในการใช้ เส้นทางคมนาคมและมี ความเป็นระเบียบเรียบร้อย	สำนัก การช่าง	
1230	ซ่อมปรับปรุงถนนหินคลุกเชื่อมระหว่าง ตำบล สายบ้านยางชุมน้อย ม.1 ต.ยางชุมน้อย - บ้านโนนดี ม.5 ต.โนนคูณ อ.ยางชุมน้อย จ.ศรีสะเกษ	วัตถุประสงค์ - เพื่อให้ประชาชนทั่วไป สัญจรไปมาได้สะดวกรวดเร็ว - เพื่อความเป็นระเบียบ เรียบร้อยของบ้านเมือง	กว้าง 5 ม. ยาว 2,500 ม.	2,000,000 (งบ อบจ.)		1,000,000 (งบ อบจ.)	จำนวนของถนนที่เป็น เส้นทางหลัก เชื่อมระหว่าง ตำบล อำเภอ หรือจังหวัด ได้รับการก่อสร้าง/ปรับปรุง	- ประชาชนได้รับความ สะดวกรวดเร็วในการใช้ เส้นทางคมนาคมและมี ความเป็นระเบียบเรียบร้อย	สำนัก การช่าง	

รายละเอียดโครงการพัฒนา

แผนพัฒนาท้องถิ่นสี่ปี (พ.ศ. 2561 - 2565)

องค์การบริหารส่วนจังหวัดศรีสะเกษ

ข. ยุทธศาสตร์จังหวัดที่ 1 พัฒนาโครงสร้างพื้นฐานและการยกระดับสินค้าการเกษตร การค้า และการท่องเที่ยวให้ได้มาตรฐานและแข่งขันได้

ข. ยุทธศาสตร์การพัฒนาขององค์กรปกครองส่วนท้องถิ่นในเขตจังหวัดที่ 1 การพัฒนาโครงสร้างพื้นฐาน ทรัพยากรธรรมชาติและสิ่งแวดล้อม

2 ยุทธศาสตร์ที่ 2 การพัฒนาทรัพยากรธรรมชาติและสิ่งแวดล้อม

2.1 ด้านบริการชุมชนและสังคม แผนงานทะเลและชุมชน

แบบ ผ.02

ที่	โครงการ	วัตถุประสงค์	เป้าหมาย (ผลผลิตของโครงการ)	งบประมาณและที่ผ่านมา					ตัวชี้วัด (KPI)	ผลที่คาดว่าจะได้รับ	หน่วยงานรับผิดชอบหลัก
				2561 (บาท)	2562 (บาท)	2563 (บาท)	2564 (บาท)	2565 (บาท)			
1231	ซ่อมปรับปรุงถนนหินคลุกเชื่อมระหว่าง ตำบล บ้านยางศรีอ ม.2 ต.กุดเมืองฮาม - บ้านส้ม ม.10 ต.คอนกาม อ.ยางชุมน้อย จ.ศรีสะเกษ	วัตถุประสงค์ - เพื่อให้ประชาชนทั่วไปสัญจรไปมาได้สะดวกรวดเร็ว - เพื่อความเป็นระเบียบเรียบร้อยของบ้านเมือง	กว้าง 5 ม. ยาว 2,700 ม.	1,000,000 (งบ อบจ.)			1,000,000 (งบ อบจ.)		จำนวนของถนนที่เป็นเส้นทางหลัก เชื่อมระหว่างตำบล อำเภอ หรือจังหวัด ได้รับการก่อสร้าง/ปรับปรุง	- ประชาชนได้รับความสะดวกรวดเร็วในการใช้เส้นทางคมนาคมและมีความปลอดภัยเรียบร้อย	สำนักการช่าง
1232	ซ่อมปรับปรุงถนนหินคลุกเชื่อมระหว่าง ตำบล บ้านจอม ม.4 ต.บึงบอน - เขต ทต.ยางชุมน้อย อ.ยางชุมน้อย จ.ศรีสะเกษ	วัตถุประสงค์ - เพื่อให้ประชาชนทั่วไปสัญจรไปมาได้สะดวกรวดเร็ว - เพื่อความเป็นระเบียบเรียบร้อยของบ้านเมือง	กว้าง 5 ม. ยาว 2,700 ม.	1,000,000 (งบ อบจ.)			1,000,000 (งบ อบจ.)		จำนวนของถนนที่เป็นเส้นทางหลัก เชื่อมระหว่างตำบล อำเภอ หรือจังหวัด ได้รับการก่อสร้าง/ปรับปรุง	- ประชาชนได้รับความสะดวกรวดเร็วในการใช้เส้นทางคมนาคมและมีความปลอดภัยเรียบร้อย	สำนักการช่าง
1233	ก่อสร้างถนน คสล. เชื่อมระหว่างตำบล สายท่างบ้านโนนสูง ม.8 ต.บึงบอน อ.ยางชุมน้อย จ.ศรีสะเกษ - เขต อ.เขื่องใน จ.อุบลราชธานี	วัตถุประสงค์ - เพื่อให้ประชาชนทั่วไปสัญจรไปมาได้สะดวกรวดเร็ว - เพื่อความเป็นระเบียบเรียบร้อยของบ้านเมือง	กว้าง 5 ม. ยาว 750 ม. หนา 0.15 ม.	2,000,000 (งบ อบจ.)					จำนวนของถนนที่เป็นเส้นทางหลัก เชื่อมระหว่างตำบล อำเภอ หรือจังหวัด ได้รับการก่อสร้าง/ปรับปรุง	- ประชาชนได้รับความสะดวกรวดเร็วในการใช้เส้นทางคมนาคมและมีความปลอดภัยเรียบร้อย	สำนักการช่าง
1234	ก่อสร้างถนน คสล. เชื่อมระหว่างตำบล สายท่างบ้านบอน ม.1 ต.บึงบอน - บ้านดินคำ ม.5 ต.ลิ้นฟ้า อ.ยางชุมน้อย จ.ศรีสะเกษ	วัตถุประสงค์ - เพื่อให้ประชาชนทั่วไปสัญจรไปมาได้สะดวกรวดเร็ว - เพื่อความเป็นระเบียบเรียบร้อยของบ้านเมือง	กว้าง 5 ม. ยาว 750 ม. หนา 0.15 ม.	2,000,000 (งบ อบจ.)					จำนวนของถนนที่เป็นเส้นทางหลัก เชื่อมระหว่างตำบล อำเภอ หรือจังหวัด ได้รับการก่อสร้าง/ปรับปรุง	- ประชาชนได้รับความสะดวกรวดเร็วในการใช้เส้นทางคมนาคมและมีความปลอดภัยเรียบร้อย	สำนักการช่าง

รายละเอียดโครงการพัฒนา

แผนพัฒนาท้องถิ่นสี่ปี (พ.ศ. 2561 - 2565)

แบบ ผ.02

องค์การบริหารส่วนจังหวัดศรีสะเกษ

ข. ยุทธศาสตร์จังหวัดที่ 1 พัฒนาโครงสร้างพื้นฐานและการยกระดับสินค้าการเกษตร การค้า และการท่องเที่ยวให้มีความเจริญและแข่งขันได้

ข. ยุทธศาสตร์การพัฒนาขององค์กรปกครองส่วนท้องถิ่นในเขตจังหวัดที่ 1 การพัฒนาโครงสร้างพื้นฐาน ทรัพยากรธรรมชาติและสิ่งแวดล้อม

2 ยุทธศาสตร์ที่ 2 การพัฒนาทรัพยากรธรรมชาติและสิ่งแวดล้อม

2.1 ด้านบริการชุมชนและสังคม แผนงานเกษตรและชุมชน

ที่	โครงการ	วัตถุประสงค์	เป้าหมาย (ผลผลิตของโครงการ)	งบประมาณและที่ผ่านมา				ตัวชี้วัด (KPI)	ผลที่คาดว่าจะได้รับ	หน่วยงานรับผิดชอบหลัก
				2561 (บาท)	2562 (บาท)	2563 (บาท)	2564 (บาท)			
1235	อำเภอขามเฒ่า ก่อสร้างถนน คสล. เชื่อมระหว่างตำบล สายบ้านคอนภาม ม.11 ต.คอนภาม - เขต ต.ยางชุมน้อย อ.ยางชุมน้อย จ.ศรีสะเกษ	- เพื่อให้ประชาชนทั่วไป สัญจรไปมาได้สะดวกรวดเร็ว - เพื่อความเป็นระเบียบ เรียบร้อยของบ้านเมือง	กว้าง 5 ม. ยาว 750 ม. หนา 0.15 ม.	2,000,000 (งบ อบจ.)				จำนวนของถนนที่เป็น เส้นทางหลัก เชื่อมระหว่าง ตำบล อำเภอ หรือจังหวัด ได้รับการก่อสร้าง/ปรับปรุง	- ประชาชนได้รับความ สะดวกรวดเร็วในการใช้ เส้นทางคมนาคมและมี ความเป็นระเบียบเรียบร้อย	สำนัก การช่าง
1236	ซ่อมปรับปรุงถนนลูกรัง เชื่อมระหว่างตำบล สาย บ้านดอนโก ม.4 ต.ยางชุมน้อย - บ้านค้อ ม.3 ต.คอนภาม อ.ยางชุมน้อย จ.ศรีสะเกษ	- เพื่อให้ประชาชนทั่วไป สัญจรไปมาได้สะดวกรวดเร็ว - เพื่อความเป็นระเบียบ เรียบร้อยของบ้านเมือง	กว้าง 5 ม. ยาว 5,300 ม.	2,000,000 (งบ อบจ.)		1,000,000 (งบอุดหนุน)	1,000,000 (งบ อบจ.)	จำนวนของถนนที่เป็น เส้นทางหลัก เชื่อมระหว่าง ตำบล อำเภอ หรือจังหวัด ได้รับการก่อสร้าง/ปรับปรุง	- ประชาชนได้รับความ สะดวกรวดเร็วในการใช้ เส้นทางคมนาคมและมี ความเป็นระเบียบเรียบร้อย	สำนัก การช่าง
1237	ซ่อมปรับปรุงถนนลูกรัง เชื่อมระหว่างตำบล สายทาง บ้านยางชุมใหญ่ ต.ยางชุมน้อย - บ้านค้อ ม.3 ต.คอนภาม อ.ยางชุมน้อย จ.ศรีสะเกษ	- เพื่อให้ประชาชนทั่วไป สัญจรไปมาได้สะดวกรวดเร็ว - เพื่อความเป็นระเบียบ เรียบร้อยของบ้านเมือง	กว้าง 6 ม. ยาว 5,000 ม.	2,000,000 (งบ อบจ.)		1,000,000 (งบอุดหนุน)	1,000,000 (งบ อบจ.)	จำนวนของถนนที่เป็น เส้นทางหลัก เชื่อมระหว่าง ตำบล อำเภอ หรือจังหวัด ได้รับการก่อสร้าง/ปรับปรุง	- ประชาชนได้รับความ สะดวกรวดเร็วในการใช้ เส้นทางคมนาคมและมี ความเป็นระเบียบเรียบร้อย	สำนัก การช่าง
1238	ซ่อมปรับปรุงถนนลูกรัง เชื่อมระหว่างตำบล สาย บ้านโนนคูณ - บ้านโนนตูม ม.4 - บ้านหนองอ้อตง ม.12 ต.โนนคูณ อ.ยางชุมน้อย จ.ศรีสะเกษ	- เพื่อให้ประชาชนทั่วไป สัญจรไปมาได้สะดวกรวดเร็ว - เพื่อความเป็นระเบียบ เรียบร้อยของบ้านเมือง	กว้าง 5 ม. ยาว 5,000 ม.	2,000,000 (งบ อบจ.)		1,000,000 (งบอุดหนุน)	1,000,000 (งบ อบจ.)	จำนวนของถนนที่เป็น เส้นทางหลัก เชื่อมระหว่าง ตำบล อำเภอ หรือจังหวัด ได้รับการก่อสร้าง/ปรับปรุง	- ประชาชนได้รับความ สะดวกรวดเร็วในการใช้ เส้นทางคมนาคมและมี ความเป็นระเบียบเรียบร้อย	สำนัก การช่าง

รายละเอียดโครงการพัฒนา

แผนพัฒนาท้องถิ่นสี่ปี (พ.ศ. 2561 - 2565)

องค์การบริหารส่วนจังหวัดศรีสะเกษ

ก. ยุทธศาสตร์จังหวัดที่ 1 พัฒนาโครงสร้างพื้นฐานและการยกระดับสินค้าการเกษตร การค้า และการท่องเที่ยวให้มีความเจริญก้าวหน้า

ข. ยุทธศาสตร์การพัฒนาขององค์กรปกครองส่วนท้องถิ่นในเขตจังหวัดที่ 1 การพัฒนาโครงสร้างพื้นฐาน ทรัพยากรธรรมชาติและสิ่งแวดล้อม

2 ยุทธศาสตร์ที่ 2 การพัฒนาทรัพยากรธรรมชาติและสิ่งแวดล้อม

2.1 ด้านบริการชุมชนและสังคม แผนงานเกษตรและชุมชน

ที่	โครงการ	วัตถุประสงค์	เป้าหมาย (ผลผลิตของโครงการ)	งบประมาณและที่ผ่านมา				ตัวชี้วัด (KPI)	ผลที่คาดว่าจะได้รับ	หน่วยงานรับผิดชอบหลัก
				2561 (บาท)	2562 (บาท)	2563 (บาท)	2564 (บาท)			
1239	ซ่อมปรับปรุงถนนลูกรัง เชื่อมระหว่างตำบล สายทางบ้านบอน ม.1,2,3,11 ต.บึงบอน - บ้านยางชุมใหญ่ ม.1,2,3,5,6,7,8 ต.ยางชุมใหญ่ อ.ยางชุมน้อย จ.ศรีสะเกษ	วัตถุประสงค์ - เพื่อให้ประชาชนทั่วไป สัญจรไปมาได้สะดวกรวดเร็ว - เพื่อความเป็นระเบียบเรียบร้อยของบ้านเมือง	กว้าง 5 ม. ยาว 5,000 ม.	2,000,000 (งบ อบจ.)		1,000,000 (งบอุดหนุน)	1,000,000 (งบ อบจ.)	จำนวนของถนนที่เป็นเส้นทางหลัก เชื่อมระหว่างตำบล อำเภอ หรือจังหวัด ได้รับการก่อสร้าง/ปรับปรุง	- ประชาชนได้รับความสะดวกรวดเร็วในการใช้เส้นทางคมนาคมและมี ความเป็นระเบียบเรียบร้อย	สำนักการช่าง
1240	ซ่อมปรับปรุงถนนลูกรัง เชื่อมระหว่างตำบล สายบ้านจอม ม.4 - บ้านโนนสูง ม.7,8,13 ต.บึงบอน อ.ยางชุมน้อย จ.ศรีสะเกษ	วัตถุประสงค์ - เพื่อให้ประชาชนทั่วไป สัญจรไปมาได้สะดวกรวดเร็ว - เพื่อความเป็นระเบียบเรียบร้อยของบ้านเมือง	กว้าง 5 ม. ยาว 3,000 ม.	1,000,000 (งบ อบจ.)		1,000,000 (งบ อบจ.)	จำนวนของถนนที่เป็นเส้นทางหลัก เชื่อมระหว่างตำบล อำเภอ หรือจังหวัด ได้รับการก่อสร้าง/ปรับปรุง	- ประชาชนได้รับความสะดวกรวดเร็วในการใช้เส้นทางคมนาคมและมี ความเป็นระเบียบเรียบร้อย	สำนักการช่าง	
1241	ซ่อมปรับปรุงถนนลูกรัง เชื่อมระหว่างตำบล สายทางบ้านโนนสูง ม.7,8,13 ต.บึงบอน - บ้านโนนฟ้า ม.1,2,3,4,10,11,14 ต.โนนฟ้า อ.ยางชุมน้อย จ.ศรีสะเกษ	วัตถุประสงค์ - เพื่อให้ประชาชนทั่วไป สัญจรไปมาได้สะดวกรวดเร็ว - เพื่อความเป็นระเบียบเรียบร้อยของบ้านเมือง	กว้าง 5 ม. ยาว 7,000 ม.			1,000,000 (งบอุดหนุน)	1,000,000 (งบ อบจ.)	จำนวนของถนนที่เป็นเส้นทางหลัก เชื่อมระหว่างตำบล อำเภอ หรือจังหวัด ได้รับการก่อสร้าง/ปรับปรุง	- ประชาชนได้รับความสะดวกรวดเร็วในการใช้เส้นทางคมนาคมและมี ความเป็นระเบียบเรียบร้อย	สำนักการช่าง
1242	ซ่อมปรับปรุงถนนหินคลุกเชื่อมระหว่างตำบล สายทาง บ้านยางชุมน้อย ม.9 ต.ยางชุมน้อย - บ้านโนนตัว ม.5 ต.โนนคูณ อ.ยางชุมน้อย จ.ศรีสะเกษ	วัตถุประสงค์ - เพื่อให้ประชาชนทั่วไป สัญจรไปมาได้สะดวกรวดเร็ว - เพื่อความเป็นระเบียบเรียบร้อยของบ้านเมือง	กว้าง 5 ม. ยาว 5,000 ม.			1,000,000 (งบ อบจ.)	1,000,000 (งบอุดหนุน)	จำนวนของถนนที่เป็นเส้นทางหลัก เชื่อมระหว่างตำบล อำเภอ หรือจังหวัด ได้รับการก่อสร้าง/ปรับปรุง	- ประชาชนได้รับความสะดวกรวดเร็วในการใช้เส้นทางคมนาคมและมี ความเป็นระเบียบเรียบร้อย	สำนักการช่าง

รายละเอียดโครงการพัฒนา

แบบ ผ.02

แผนพัฒนาท้องถิ่นสี่ปี (พ.ศ. 2561 - 2565)

องค์การบริหารส่วนจังหวัดศรีสะเกษ

ข. ยุทธศาสตร์จังหวัดที่ 1 พัฒนาโครงสร้างพื้นฐานและการยกระดับสินค้าการเกษตร การค้า และการท่องเที่ยวให้มีความเจริญและแข่งขันได้

ข. ยุทธศาสตร์การพัฒนาขององค์กรปกครองส่วนท้องถิ่นในเขตจังหวัดที่ 1 การพัฒนาโครงสร้างพื้นฐาน ทรัพยากรธรรมชาติและสิ่งแวดล้อม

2 ยุทธศาสตร์ที่ 2 การพัฒนาทรัพยากรธรรมชาติและสิ่งแวดล้อม

2.1 ด้านบริการชุมชนและสังคม แผนงานเฉพาะและชุมชน

ที่	โครงการ	วัตถุประสงค์	เป้าหมาย (ผลผลิตของโครงการ)	งบประมาณและที่ผ่านมา					ตัวชี้วัด (KPI)	ผลที่คาดว่าจะได้รับ	หน่วยงานรับผิดชอบหลัก
				2561 (บาท)	2562 (บาท)	2563 (บาท)	2564 (บาท)	2565 (บาท)			
1243	ซ่อมปรับปรุงถนนลูกรัง เชื่อมระหว่างตำบล สายทาง บ้านโนนคู่ ม.4 - บ้านดอนงะยอม ม.7 ต.โนนคูณ อ.ยางชุมน้อย จ.ศรีสะเกษ	วัตถุประสงค์ - เพื่อให้ประชาชนทั่วไปสัญจรไปมาได้สะดวกรวดเร็ว - เพื่อความเป็นระเบียบเรียบร้อยของบ้านเมือง	กว้าง 5 ม. ยาว 4,000 ม.				1,000,000 (งบอุดหนุน)	1,000,000 (งบ อบจ.)	จำนวนของถนนที่เป็นเส้นทางหลัก เชื่อมระหว่างตำบล อำเภอ หรือจังหวัด ได้รับการก่อสร้าง/ปรับปรุง	- ประชาชนได้รับความสะดวกเร็วในการใช้เส้นทางคมนาคมและมีความเป็นระเบียบเรียบร้อย	สำนักการช่าง
1244	ซ่อมปรับปรุงถนนลูกรัง เชื่อมระหว่างตำบล สายทาง บ้านกุดเมืองฮาม - บ้านหม้อดแอ่ ต.กุดเมืองฮาม อ.ยางชุมน้อย จ.ศรีสะเกษ	วัตถุประสงค์ - เพื่อให้ประชาชนทั่วไปสัญจรไปมาได้สะดวกรวดเร็ว - เพื่อความเป็นระเบียบเรียบร้อยของบ้านเมือง	กว้าง 5 ม. ยาว 3,500 ม.	1,000,000 (งบ อบจ.)			1,000,000 (งบ อบจ.)		จำนวนของถนนที่เป็นเส้นทางหลัก เชื่อมระหว่างตำบล อำเภอ หรือจังหวัด ได้รับการก่อสร้าง/ปรับปรุง	- ประชาชนได้รับความสะดวกเร็วในการใช้เส้นทางคมนาคมและมีความเป็นระเบียบเรียบร้อย	สำนักการช่าง
1245	ซ่อมปรับปรุงถนนหินคลุก เชื่อมระหว่างตำบล สายทาง บ้านยางชุมใหญ่ ม.1 ต.ยางชุมน้อย บ้านโนนสูง ม.7 ต.บึงบอน อ.ยางชุมน้อย จ.ศรีสะเกษ	วัตถุประสงค์ - เพื่อให้ประชาชนทั่วไปสัญจรไปมาได้สะดวกรวดเร็ว - เพื่อความเป็นระเบียบเรียบร้อยของบ้านเมือง	กว้าง 5 ม. ยาว 3,500 ม.	2,000,000 (งบ อบจ.)					จำนวนของถนนที่เป็นเส้นทางหลัก เชื่อมระหว่างตำบล อำเภอ หรือจังหวัด ได้รับการก่อสร้าง/ปรับปรุง	- ประชาชนได้รับความสะดวกเร็วในการใช้เส้นทางคมนาคมและมีความเป็นระเบียบเรียบร้อย	สำนักการช่าง
1246	ซ่อมปรับปรุงถนนหินคลุก เชื่อมระหว่างตำบล สายทาง บ้านยางชุมใหญ่ ม.1 ต.ยางชุมน้อย - บ้านยางชุมน้อย ม.1,2,3,4,5,6,9,10 ต.ยางชุมน้อย อ.ยางชุมน้อย จ.ศรีสะเกษ	วัตถุประสงค์ - เพื่อให้ประชาชนทั่วไปสัญจรไปมาได้สะดวกรวดเร็ว - เพื่อความเป็นระเบียบเรียบร้อยของบ้านเมือง	กว้าง 5 ม. ยาว 3,000 ม.	1,500,000 (งบ อบจ.)					จำนวนของถนนที่เป็นเส้นทางหลัก เชื่อมระหว่างตำบล อำเภอ หรือจังหวัด ได้รับการก่อสร้าง/ปรับปรุง	- ประชาชนได้รับความสะดวกเร็วในการใช้เส้นทางคมนาคมและมีความเป็นระเบียบเรียบร้อย	สำนักการช่าง



รายละเอียดโครงการพัฒนา

แผนพัฒนาท้องถิ่นสี่ปี (พ.ศ. 2561 - 2565)

องค์การบริหารส่วนจังหวัดศรีสะเกษ

ก. ยุทธศาสตร์จังหวัดที่ 1 พัฒนาโครงสร้างพื้นฐานและการยกระดับสินค้าการเกษตร การค้า และการท่องเที่ยวให้มีความเจริญและแข่งขันได้

ข. ยุทธศาสตร์การพัฒนาขององค์กรปกครองส่วนท้องถิ่นในเขตจังหวัดที่ 1 การพัฒนาโครงสร้างพื้นฐาน ทรัพยากรธรรมชาติและสิ่งแวดล้อม

2 ยุทธศาสตร์ที่ 2 การพัฒนาทรัพยากรธรรมชาติและสิ่งแวดล้อม

2.1 ด้านบริการชุมชนและสังคม แผนงานเกษตรและชุมชน

แบบ ผ.02

ที่	โครงการ	วัตถุประสงค์	เป้าหมาย (ผลผลิตของโครงการ)	งบประมาณและที่ผ่านมา					ตัวชี้วัด (KPI)	ผลที่คาดว่าจะได้รับ	หน่วยงานรับผิดชอบหลัก
				2561 (บาท)	2562 (บาท)	2563 (บาท)	2564 (บาท)	2565 (บาท)			
1247	ซ่อมปรับปรุงถนนหินคลุก เชื่อมระหว่างตำบล สายทางบ้านยางชุมน้อย ต.ยางชุมน้อย - บ้านคอนกาม ต.คอนกาม อ.ยางชุมน้อย จ.ศรีสะเกษ	วัตถุประสงค์ - เพื่อให้ประชาชนทั่วไป สัญจรไปมาได้สะดวกรวดเร็ว - เพื่อความเป็นระเบียบ เรียบร้อยของบ้านเมือง	กว้าง 5 ม. ยาว 2,500 ม.	1,000,000 (งบ อบจ.)					จำนวนของถนนที่เป็น เส้นทางหลัก เชื่อมระหว่าง ตำบล อำเภอ หรือจังหวัด ได้รับการก่อสร้าง/ปรับปรุง	- ประชาชนได้รับความ สะดวกรวดเร็วในการใช้ เส้นทางคมนาคมและมี ความเป็นระเบียบเรียบร้อย	สำนัก การช่าง
1248	ซ่อมปรับปรุงถนนหินคลุก เชื่อมระหว่างตำบล สายทางบ้านลั่นฟ้า ต.ลั่นฟ้า - บ้านโนนสูง ม.7 ต.บึงบอน อ.ยางชุมน้อย จ.ศรีสะเกษ	วัตถุประสงค์ - เพื่อให้ประชาชนทั่วไป สัญจรไปมาได้สะดวกรวดเร็ว - เพื่อความเป็นระเบียบ เรียบร้อยของบ้านเมือง	กว้าง 5 ม. ยาว 3,500 ม.	1,500,000 (งบ อบจ.)					จำนวนของถนนที่เป็น เส้นทางหลัก เชื่อมระหว่าง ตำบล อำเภอ หรือจังหวัด ได้รับการก่อสร้าง/ปรับปรุง	- ประชาชนได้รับความ สะดวกรวดเร็วในการใช้ เส้นทางคมนาคมและมี ความเป็นระเบียบเรียบร้อย	สำนัก การช่าง
1249	ซ่อมปรับปรุงถนนหินคลุก เชื่อมระหว่างตำบล สายทาง บ้านกุดเมืองฮาม - บ้านหมือดแอ่ ต.กุดเมืองฮาม อ.ยางชุมน้อย จ.ศรีสะเกษ	วัตถุประสงค์ - เพื่อให้ประชาชนทั่วไป สัญจรไปมาได้สะดวกรวดเร็ว - เพื่อความเป็นระเบียบ เรียบร้อยของบ้านเมือง	กว้าง 5 ม. ยาว 3,500 ม.	1,000,000 (งบ อบจ.)					จำนวนของถนนที่เป็น เส้นทางหลัก เชื่อมระหว่าง ตำบล อำเภอ หรือจังหวัด ได้รับการก่อสร้าง/ปรับปรุง	- ประชาชนได้รับความ สะดวกรวดเร็วในการใช้ เส้นทางคมนาคมและมี ความเป็นระเบียบเรียบร้อย	สำนัก การช่าง
1250	ซ่อมปรับปรุงถนนลูกรัง เชื่อมระหว่างตำบล สายทาง บ้านกุดเมืองฮาม - บ้านหมือดแอ่ ต.กุดเมืองฮาม อ.ยางชุมน้อย จ.ศรีสะเกษ	วัตถุประสงค์ - เพื่อให้ประชาชนทั่วไป สัญจรไปมาได้สะดวกรวดเร็ว - เพื่อความเป็นระเบียบ เรียบร้อยของบ้านเมือง	กว้าง 5 ม. ยาว 3,500 ม.	1,000,000 (งบ อบจ.)					จำนวนของถนนที่เป็น เส้นทางหลัก เชื่อมระหว่าง ตำบล อำเภอ หรือจังหวัด ได้รับการก่อสร้าง/ปรับปรุง	- ประชาชนได้รับความ สะดวกรวดเร็วในการใช้ เส้นทางคมนาคมและมี ความเป็นระเบียบเรียบร้อย	สำนัก การช่าง

รายละเอียดโครงการพัฒนา  
แผนพัฒนาท้องถิ่นสี่ปี (พ.ศ. 2561 - 2565)

แบบ ผ.02

องค์การบริหารส่วนจังหวัดศรีสะเกษ

ข. ยุทธศาสตร์จังหวัดที่ 1 พัฒนาโครงสร้างพื้นฐานและการยกระดับสินค้าการเกษตร การค้า และการท่องเที่ยวให้ได้มาตรฐานและแข่งขันได้

ข. ยุทธศาสตร์การพัฒนาขององค์กรปกครองส่วนท้องถิ่นในเขตจังหวัดที่ 1 การพัฒนาโครงสร้างพื้นฐาน ทรัพยากรธรรมชาติและสิ่งแวดล้อม

2 ยุทธศาสตร์ที่ 2 การพัฒนาทรัพยากรธรรมชาติและสิ่งแวดล้อม

2.1 ด้านบริการชุมชนและสังคม แผนงานเกษตรและชุมชน

ที่	โครงการ	วัตถุประสงค์	เป้าหมาย (ผลผลิตของโครงการ)	งบประมาณและที่ผ่านมา					ตัวชี้วัด (KPI)	ผลที่คาดว่าจะได้รับ	หน่วยงานรับผิดชอบหลัก
				2561 (บาท)	2562 (บาท)	2563 (บาท)	2564 (บาท)	2565 (บาท)			
1251	อำเภอขามเฒ่า ก่อสร้างถนน คสล. เชื่อมระหว่างตำบล สายทาง บ้านลิ้นฟ้า ม.1 ต.ลิ้นฟ้า - บ้านยางชุมใหญ่ ม.1 ต.ยางชุมใหญ่ อ.ขามเฒ่า จ.ศรีสะเกษ 15.196124 N,104.399597 E-15.9659 N,104.429779 E	- เพื่อให้ประชาชนทั่วไป ล้อจร ไปมาได้สะดวกรวดเร็ว - เพื่อ ความเป็นระเบียบเรียบร้อยของ บ้านเมือง	กว้าง 5 ม. ยาว 163 ม. หนา 0.15 ม.			500,000 (งบ อบจ.)			จำนวนของถนนที่เป็นเส้นทางหลัก เชื่อมระหว่างตำบล อำเภอ หรือจังหวัด ได้รับการก่อสร้าง/ปรับปรุง	- ประชาชนได้รับความ สะดวกรวดเร็วในการใช้ เส้นทางคมนาคมและมีความ เป็นระเบียบเรียบร้อย	สำนักงาน ช่าง
1252	ซ่อมปรับปรุงถนนหินคลุก เชื่อมระหว่างตำบล สายทางบ้านโนนคูณ ม.6 ต.โนนคูณ - เขต ต.คอนาม อ.ยางชุมน้อย จ.ศรีสะเกษ 15.270937 N,104.349303 E- 15.312988 N,104.360752 E	- เพื่อให้ประชาชนทั่วไป ล้อจร ไปมาได้สะดวกรวดเร็ว - เพื่อ ความเป็นระเบียบเรียบร้อยของ บ้านเมือง	กว้าง 5 ม. ยาว 3,200 ม.			1,500,000 (งบ อบจ.)	1,500,000 (งบอุดหนุน)		จำนวนของถนนที่เป็นเส้นทางหลัก เชื่อมระหว่างตำบล อำเภอ หรือจังหวัด ได้รับการก่อสร้าง/ปรับปรุง	- ประชาชนได้รับความ สะดวกรวดเร็วในการใช้ เส้นทางคมนาคมและมีความ เป็นระเบียบเรียบร้อย	สำนักงาน ช่าง
1253	ซ่อมปรับปรุงถนนหินคลุก เชื่อมระหว่างตำบล สายทางบ้านแก้ง ม.3 ต.กุดเมืองฮาม อ.ยางชุมน้อย - บ้านหนองนาตุ ม.7 ต.หนองฮี อ.ราษีไศล จ.ศรีสะเกษ 15.25016 N, 104.297268 E-15.25791 N,104.303752	- เพื่อให้ประชาชนทั่วไป ล้อจร ไปมาได้สะดวกรวดเร็ว - เพื่อ ความเป็นระเบียบเรียบร้อยของ บ้านเมือง	กว้าง 4 ม. ยาว 1,500 ม.				1,200,000 (งบ อบจ.)		จำนวนของถนนที่เป็นเส้นทางหลัก เชื่อมระหว่างตำบล อำเภอ หรือจังหวัด ได้รับการก่อสร้าง/ปรับปรุง	- ประชาชนได้รับความ สะดวกรวดเร็วในการใช้ เส้นทางคมนาคมและมีความ เป็นระเบียบเรียบร้อย	สำนักงาน ช่าง
1254	ซ่อมปรับปรุงถนนหินคลุก เชื่อมระหว่างตำบล สายทางบ้านโนนสูง ม.8 ต.บึงบอน - บ้านลิ้นฟ้า ม.1,2,3,4,10,11,14 ต.ลิ้นฟ้า อ.ยางชุมน้อย จ.ศรีสะเกษ 15.236712 N,104.454713 E-15.19145 N,104.439919 E	- เพื่อให้ประชาชนทั่วไป ล้อจร ไปมาได้สะดวกรวดเร็ว - เพื่อ ความเป็นระเบียบเรียบร้อยของ บ้านเมือง	กว้าง 5 ม. ยาว 918 ม.			1,000,000 (งบ อบจ.)			จำนวนของถนนที่เป็นเส้นทางหลัก เชื่อมระหว่างตำบล อำเภอ หรือจังหวัด ได้รับการก่อสร้าง/ปรับปรุง	- ประชาชนได้รับความ สะดวกรวดเร็วในการใช้ เส้นทางคมนาคมและมีความ เป็นระเบียบเรียบร้อย	สำนักงาน ช่าง

รายละเอียดโครงการพัฒนา  
แผนพัฒนาท้องถิ่นสี่ปี (พ.ศ. 2561 - 2565)

แบบ ผ.02

องค์การบริหารส่วนจังหวัดศรีสะเกษ

ก. ยุทธศาสตร์จังหวัดที่ 1 พัฒนาโครงสร้างพื้นฐานและการยกระดับสินค้าการเกษตร การค้า และการท่องเที่ยวให้มีความเจริญก้าวหน้า

ข. ยุทธศาสตร์การพัฒนาขององค์กรปกครองส่วนท้องถิ่นในเขตจังหวัดที่ 1 การพัฒนาโครงสร้างพื้นฐาน ทรัพยากรธรรมชาติและสิ่งแวดล้อม

2 ยุทธศาสตร์ที่ 2 การพัฒนาทรัพยากรธรรมชาติและสิ่งแวดล้อม

2.1 ด้านบริการชุมชนและสังคม แผนงานทะเลและชุมชน

ที่	โครงการ	วัตถุประสงค์	เป้าหมาย (ผลผลิตของโครงการ)	งบประมาณและที่ผ่านมา				ตัวชี้วัด (KPI)	ผลที่คาดว่าจะได้รับ	หน่วยงานรับผิดชอบหลัก
				2561 (บาท)	2562 (บาท)	2563 (บาท)	2564 (บาท)			
1255	อำเภอขามเฒ่า ก่อสร้างถนน คลส.เชื่อมระหว่างตำบล สายทางบ้านเขาน้อย ม.8 ต.ยางชุมน้อย - บ้านแคนอุดม ม.11 ต.คอนกาม อ.ขามเฒ่า จ.ศรีสะเกษ 15-2462 13 N,104.385852 E-15.222206 N,104.365588 E	- เพื่อให้ประชาชนทั่วไป สบายใจ ไปได้สะดวกรวดเร็ว - เพื่อ ความเป็นระเบียบเรียบร้อยของ บ้านเมือง	กว้าง 5 ม. ยาว 163 ม.			500,000 (งบ อบจ.)		จำนวนของถนนที่เป็นเส้นทางหลัก เชื่อมระหว่างตำบล อำเภอ หรือจังหวัด ได้รับการก่อสร้าง/ปรับปรุง	- ประชาชนได้รับความ สะดวกรวดเร็วในการใช้ เส้นทางคมนาคมและมีความ เป็นระเบียบเรียบร้อย	สำนักงาน ช่าง
1256	ซ่อมสร้างถนนลาดยางผิวทาง Para Asphaltic Concrete (โดยวิธี Pavement In - Place Recycling) สายทางบ้านหมื่นแดง ม.6 ต.ภูเมือมืองฮาม - บ้านโนนแดง ม.5 - บ้านคอนกาม ม.4 ต.คอนกาม อ.ขามเฒ่า จ.ศรีสะเกษ 15-217759 N,104.33923 E-15.248435 N,104.352321 E	- เพื่อให้ประชาชนทั่วไป สบายใจ ไปได้สะดวกรวดเร็ว - เพื่อ ความเป็นระเบียบเรียบร้อยของ บ้านเมือง	กว้าง 5 ม. ยาว 1,770 ม.			5,000,000 (งบ อบจ.)		จำนวนของถนนที่เป็นเส้นทางหลัก เชื่อมระหว่างตำบล อำเภอ หรือจังหวัด ได้รับการก่อสร้าง/ปรับปรุง	- ประชาชนได้รับความ สะดวกรวดเร็วในการใช้ เส้นทางคมนาคมและมีความ เป็นระเบียบเรียบร้อย	สำนักงาน ช่าง

## รายละเอียดโครงการพัฒนา

แผนพัฒนาท้องถิ่น (พ.ศ.2561 - 2565)

องค์การบริหารส่วนจังหวัดศรีสะเกษ

ก. ยุทธศาสตร์จังหวัดที่ 1 พัฒนาโครงสร้างพื้นฐานและการยกระดับสินค้าการเกษตร การค้า และการท่องเที่ยวให้มีความมาตรฐานและแข่งขันได้

ข. ยุทธศาสตร์การพัฒนาขององค์กรปกครองส่วนท้องถิ่นในเขตจังหวัดที่ 1 การพัฒนาโครงสร้างพื้นฐาน ทรัพยากรธรรมชาติและสิ่งแวดล้อม

2 ยุทธศาสตร์ที่ 2 การพัฒนาทรัพยากรธรรมชาติและสิ่งแวดล้อม

2.1 ด้านบริการชุมชนและสังคม แผนเทศบาลและชุมชน

ที่	โครงการ	วัตถุประสงค์	เป้าหมาย (ผลผลิตของโครงการ)	งบประมาณและที่ผ่านมา					ตัวชี้วัด (KPI)	ผลที่คาดว่าจะได้รับ	หน่วยรับผิดชอบหลัก
				2561 (บาท)	2562 (บาท)	2563 (บาท)	2564 (บาท)	2565 (บาท)			
1257	ซ่อมสร้างถนนลาดยางผิวทาง Asphaltic Concrete (โดยวิธี Pavement In-Place Recycling) สายทาง บ้านสร้างปี่ ม.2 - บ้านหนองสงรว ม.6 ต.สร้างปี่ อ.ราชันี้อยู่ จ.ศรีสะเกษ - เขต อ.ค้อวัง จ.ยโสธร	<ul style="list-style-type: none"> <li>- เพื่อให้ประชาชนทั่วไปสัญจรไปมาได้สะดวกรวดเร็ว</li> <li>- เพื่อความเป็นระเบียบเรียบร้อยของบ้านเมือง</li> </ul>	กว้าง 6 ม. ยาว 1,940 ม.		7,000,000 (งบ อบจ.)				จำนวนของถนนที่เป็นเส้นทางการหลัก เชื่อมระหว่างตำบล อำเภอ หรือจังหวัด ได้รับการก่อสร้าง/ปรับปรุง	- ประชาชนได้รับความสะดวกรวดเร็วในการใช้เส้นทางคมนาคมและมีเส้นทางคมนาคมและมีความเป็นระเบียบเรียบร้อย	สำนักการช่าง
1258	ซ่อมปรับปรุงถนนลาดยาง เชื่อมระหว่างตำบล สายทางบ้านห้วย ม.2 ต.ห้วยคำ - เขตเทศบาล ต.เมืองคง	<ul style="list-style-type: none"> <li>- เพื่อให้ประชาชนทั่วไปสัญจรไปมาได้สะดวกรวดเร็ว</li> <li>- เพื่อความเป็นระเบียบเรียบร้อยของบ้านเมือง</li> </ul>	กว้าง 6 ม. ยาว 1,800 ม.			2,000,000 (งบ อบจ.)		จำนวนของถนนที่เป็นเส้นทางการหลัก เชื่อมระหว่างตำบล อำเภอ หรือจังหวัด ได้รับการก่อสร้าง/ปรับปรุง	- ประชาชนได้รับความสะดวกรวดเร็วในการใช้เส้นทางคมนาคมและมีความเป็นระเบียบเรียบร้อย	สำนักการช่าง	
1259	ก่อสร้างถนน คสล. เชื่อมระหว่างตำบล สายทางบ้านกอก ม.12 ต.บัวฟุ้ง อ.ราชันี้อยู่ - บ้านหอย ม.10 ต.หัวช้าง อ.อุทุมพรพิสัย	<ul style="list-style-type: none"> <li>- เพื่อให้ประชาชนทั่วไปสัญจรไปมาได้สะดวกรวดเร็ว</li> <li>- เพื่อความเป็นระเบียบเรียบร้อยของบ้านเมือง</li> </ul>	กว้าง 4 ม. ยาว 950 ม. หนา 0.15 ม.	2,000,000 (งบ อบจ.)				จำนวนของถนนที่เป็นเส้นทางการหลัก เชื่อมระหว่างตำบล อำเภอ หรือจังหวัด ได้รับการก่อสร้าง/ปรับปรุง	- ประชาชนได้รับความสะดวกรวดเร็วในการใช้เส้นทางคมนาคมและมีความเป็นระเบียบเรียบร้อย	สำนักการช่าง	
1260	ก่อสร้างถนน คสล. เชื่อมระหว่างตำบล สายทางบ้านหนองแค ม.1 ต.หนองแค อ.ราชันี้อยู่ - ทางหลวงชนบทหมายเลข 4029 ไป อ.ศีลาสัย	<ul style="list-style-type: none"> <li>- เพื่อให้ประชาชนทั่วไปสัญจรไปมาได้สะดวกรวดเร็ว</li> <li>- เพื่อความเป็นระเบียบเรียบร้อยของบ้านเมือง</li> </ul>	กว้าง 5 ม. ยาว 400 ม. หนา 0.15 ม.	1,200,000 (งบ อบจ.)				จำนวนของถนนที่เป็นเส้นทางการหลัก เชื่อมระหว่างตำบล อำเภอ หรือจังหวัด ได้รับการก่อสร้าง/ปรับปรุง	- ประชาชนได้รับความสะดวกรวดเร็วในการใช้เส้นทางคมนาคมและมีความเป็นระเบียบเรียบร้อย	สำนักการช่าง	

รายละเอียดโครงการพัฒนา  
แผนพัฒนาท้องถิ่น (พ.ศ.2561 - 2565)

องค์การบริหารส่วนจังหวัดศรีสะเกษ

ก. ยุทธศาสตร์จังหวัดที่ 1 พัฒนาโครงสร้างพื้นฐานและการยกระดับสินค้าการเกษตร การค้า และการท่องเที่ยวให้มีความมาตรฐานและแข่งขันได้

ข. ยุทธศาสตร์การพัฒนาขององค์กรปกครองส่วนท้องถิ่นในเขตจังหวัดที่ 1 การพัฒนาโครงสร้างพื้นฐาน ทรัพยากรธรรมชาติและสิ่งแวดล้อม

2 ยุทธศาสตร์ที่ 2 การพัฒนาทรัพยากรธรรมชาติและสิ่งแวดล้อม

2.1 ด้านบริการชุมชนและสังคม แผนเขตและชุมชน

ที่	โครงการ	วัตถุประสงค์	เป้าหมาย (ผลผลิตของโครงการ)	งบประมาณและที่ผ่านมา					ตัวชี้วัด (KPI)	ผลที่คาดว่าจะได้รับ	หน่วยรับผิดชอบหลัก
				2561 (บาท)	2562 (บาท)	2563 (บาท)	2564 (บาท)	2565 (บาท)			
1261	ก่อสร้างถนน คสล. เชื่อมระหว่างตำบล สายทางบ้านปลากวา ม.2 ต.หนองแค อ.ราชันี้อยู่ - ทางหลวงแผ่นดินสาย ราชันี้อยู่-โพธิ์ทราย	<ul style="list-style-type: none"> <li>- เพื่อให้ประชาชนทั่วไปสัญจรไปมาได้สะดวกรวดเร็ว</li> <li>- เพื่อความเป็นระเบียบเรียบร้อยของบ้านเมือง</li> </ul>	กว้าง 5 ม. ยาว 1,000 ม. หนา 0.15 ม.	1,200,000 (งบ อบจ.)					จำนวนถนนที่เป็นเส้นทางการหลัก เชื่อมระหว่างตำบล อำเภอ หรือจังหวัด ได้รับการก่อสร้าง/ปรับปรุง	- ประชาชนได้รับความสะดวกรวดเร็วในการใช้เส้นทางคมนาคมและมีความปลอดภัยเรียบร้อย	สำนักการช่าง
1262	ซ่อมปรับปรุงถนนลาดยาง เชื่อมระหว่างตำบล สายทางบ้านเปือย ม.7 ต.หนองอึ่ง อ.ราชันี้อยู่ - บ้านกระจะ ม.7 ต.โคกทลาย อ.อุทุมพรพิสัย	<ul style="list-style-type: none"> <li>- เพื่อให้ประชาชนทั่วไปสัญจรไปมาได้สะดวกรวดเร็ว</li> <li>- เพื่อความเป็นระเบียบเรียบร้อยของบ้านเมือง</li> </ul>	กว้าง 6 ม. ยาว 2,000 ม.			2,000,000 (งบอุดหนุน)		จำนวนถนนที่เป็นเส้นทางการหลัก เชื่อมระหว่างตำบล อำเภอ หรือจังหวัด ได้รับการก่อสร้าง/ปรับปรุง	- ประชาชนได้รับความสะดวกรวดเร็วในการใช้เส้นทางคมนาคมและมีความปลอดภัยเรียบร้อย	สำนักการช่าง	
1263	ซ่อมปรับปรุงถนนหินคลุกเชื่อมระหว่างตำบล สายทางบ้านท่าบ่อ ม.6 ต.คู่ - เขต ต.จิกสังข์ทอง อ.ราชันี้อยู่	<ul style="list-style-type: none"> <li>- เพื่อให้ประชาชนทั่วไปสัญจรไปมาได้สะดวกรวดเร็ว</li> <li>- เพื่อความเป็นระเบียบเรียบร้อยของบ้านเมือง</li> </ul>	กว้าง 7 ม. ยาว 1,000 ม.	1,000,000 (งบ อบจ.)				จำนวนถนนที่เป็นเส้นทางการหลัก เชื่อมระหว่างตำบล อำเภอ หรือจังหวัด ได้รับการก่อสร้าง/ปรับปรุง	- ประชาชนได้รับความสะดวกรวดเร็วในการใช้เส้นทางคมนาคมและมีความปลอดภัยเรียบร้อย	สำนักการช่าง	
1264	ก่อสร้างถนน คสล. เชื่อมระหว่างตำบล สายทางบ้านขาม ม.6 ต.หนองอึ่ง อ.ราชันี้อยู่ - บ้านหัวช้าง ม.1 ต.หัวช้าง อ.อุทุมพรพิสัย	<ul style="list-style-type: none"> <li>- เพื่อให้ประชาชนทั่วไปสัญจรไปมาได้สะดวกรวดเร็ว</li> <li>- เพื่อความเป็นระเบียบเรียบร้อยของบ้านเมือง</li> </ul>	กว้าง 4 ม. ยาว 2,000 ม. หนา 0.15 ม.	2,000,000 (งบ อบจ.)				จำนวนถนนที่เป็นเส้นทางการหลัก เชื่อมระหว่างตำบล อำเภอ หรือจังหวัด ได้รับการก่อสร้าง/ปรับปรุง	- ประชาชนได้รับความสะดวกรวดเร็วในการใช้เส้นทางคมนาคมและมีความปลอดภัยเรียบร้อย	สำนักการช่าง	

## รายละเอียดโครงการพัฒนา

แผนพัฒนาท้องถิ่น (พ.ศ.2561 - 2565)

องค์การบริหารส่วนจังหวัดศรีสะเกษ

ก. ยุทธศาสตร์จังหวัดที่ 1 พัฒนาโครงสร้างพื้นฐานและยกระดับคุณภาพชีวิตและเศรษฐกิจ การค้า และการท่องเที่ยวที่ได้มาตรฐานและแข่งขันได้

ข. ยุทธศาสตร์การพัฒนาขององค์กรปกครองส่วนท้องถิ่นในเขตจังหวัดที่ 1 การพัฒนาโครงสร้างพื้นฐาน ทรัพยากรธรรมชาติและสิ่งแวดล้อม

2 ยุทธศาสตร์ที่ 2 การพัฒนาทรัพยากรธรรมชาติและสิ่งแวดล้อม

2.1 ด้านบริการชุมชนและสังคม แผนเขตและชุมชน

ที่	โครงการ	วัตถุประสงค์	เป้าหมาย (ผลผลิตของโครงการ)	งบประมาณและที่ผ่านมา					ตัวชี้วัด (KPI)	ผลที่คาดว่าจะได้รับ	หน่วยรับผิดชอบหลัก
				2561 (บาท)	2562 (บาท)	2563 (บาท)	2564 (บาท)	2565 (บาท)			
1265	ก่อสร้างถนน คสล. เชื่อมระหว่างตำบล สายทางบ้านน้ำอ้อมน้อย ม.6.10 ท.ห้วยคำ เขต ต.เมืองคง อ.ราชีไศล	- เพื่อให้ประชาชนทั่วไป สัญจรไปมาได้สะดวกรวดเร็ว - เพื่อความเป็นระเบียบ เรียบร้อยของบ้านเมือง	กว้าง 5 ม. ยาว 500 ม. หนา 0.15 ม.	1,200,000 (งบ อบจ.)					จำนวนของถนนที่เป็น เส้นทางหลัก เชื่อมระหว่าง ตำบล อำเภอ หรือจังหวัด ได้รับการก่อสร้าง/ปรับปรุง ความเรียบร้อย	- ประชาชนได้รับความ สะดวกรวดเร็วในการใช้ เส้นทางคมนาคมและมี ความปลอดภัยเรียบร้อย	สำนัก การช่าง
1266	ก่อสร้างถนน คสล. เชื่อมระหว่างตำบล สายทางบ้านหนองกก ม.17 ต.บัวทุ่ง - ต.หนองแค อ.ราชีไศล	- เพื่อให้ประชาชนทั่วไป สัญจรไปมาได้สะดวกรวดเร็ว - เพื่อความเป็นระเบียบ เรียบร้อยของบ้านเมือง	กว้าง 5 ม. ยาว 3,950 ม. หนา 0.15 ม.	5,000,000 (งบ อบจ.)			5,000,000 (งบอุดหนุน)		จำนวนของถนนที่เป็น เส้นทางหลัก เชื่อมระหว่าง ตำบล อำเภอ หรือจังหวัด ได้รับการก่อสร้าง/ปรับปรุง ความเรียบร้อย	- ประชาชนได้รับความ สะดวกรวดเร็วในการใช้ เส้นทางคมนาคมและมี ความปลอดภัยเรียบร้อย	สำนัก การช่าง
1267	ก่อสร้างถนน คสล. เชื่อมระหว่างตำบล สายทางบ้านเมืองแคน ม.1 ต.เมืองแคน - บ้านหนองด่างไฟ ม.9 ต.ห้วยคำ อ.ราชีไศล	- เพื่อให้ประชาชนทั่วไป สัญจรไปมาได้สะดวกรวดเร็ว - เพื่อความเป็นระเบียบ เรียบร้อยของบ้านเมือง	กว้าง 5 ม. ยาว 1,000 ม. หนา 0.15 ม.	2,000,000 (งบ อบจ.)					จำนวนของถนนที่เป็น เส้นทางหลัก เชื่อมระหว่าง ตำบล อำเภอ หรือจังหวัด ได้รับการก่อสร้าง/ปรับปรุง ความเรียบร้อย	- ประชาชนได้รับความ สะดวกรวดเร็วในการใช้ เส้นทางคมนาคมและมี ความปลอดภัยเรียบร้อย	สำนัก การช่าง
1268	ซ่อมปรับปรุงถนนลาดยางเชื่อมระหว่าง สายทางบ้านห้วย ม.2 ต.ห้วยคำ - เขต ทต.เมืองคง อ.ราชีไศล	- เพื่อให้ประชาชนทั่วไป สัญจรไปมาได้สะดวกรวดเร็ว - เพื่อความเป็นระเบียบ เรียบร้อยของบ้านเมือง	กว้าง 6 ม. ยาว 3,000 ม.	2,000,000 (งบ อบจ.)			2,000,000 (งบอุดหนุน)		จำนวนของถนนที่เป็น เส้นทางหลัก เชื่อมระหว่าง ตำบล อำเภอ หรือจังหวัด ได้รับการก่อสร้าง/ปรับปรุง ความเรียบร้อย	- ประชาชนได้รับความ สะดวกรวดเร็วในการใช้ เส้นทางคมนาคมและมี ความปลอดภัยเรียบร้อย	สำนัก การช่าง

รายละเอียดโครงการพัฒนา  
แผนพัฒนาท้องถิ่น (พ.ศ.2561 - 2565)

องค์การบริหารส่วนจังหวัดศรีสะเกษ

ก. ยุทธศาสตร์จังหวัดที่ 1 พัฒนาโครงสร้างพื้นฐานและการยกระดับสินค้าการเกษตร การค้า และการท่องเที่ยวให้มีความมาตรฐานและแข่งขันได้

ข. ยุทธศาสตร์การพัฒนาขององค์กรปกครองส่วนท้องถิ่นในเขตจังหวัดที่ 1 การพัฒนาโครงสร้างพื้นฐาน ทรัพยากรธรรมชาติและสิ่งแวดล้อม

2 ยุทธศาสตร์ที่ 2 การพัฒนาทรัพยากรธรรมชาติและสิ่งแวดล้อม

2.1 ด้านบริการชุมชนและสังคม แผนเทศบาลและชุมชน

ที่	โครงการ	วัตถุประสงค์	เป้าหมาย (ผลผลิตของ โครงการ)	งบประมาณและที่ผ่านมา					ตัวชี้วัด (KPI)	ผลที่คาดว่าจะได้รับ	หน่วย รับผิดชอบ หลัก
				2561 (บาท)	2562 (บาท)	2563 (บาท)	2564 (บาท)	2565 (บาท)			
1269	ก่อสร้างถนน คสล. เชื่อมระหว่างตำบล สายทางบ้านเปือย ม.7 ต.สัมปอ่ย - บ้านหนองหมี่ ม.8 ต.หนองหมี่ อ.ราชีไศล	- เพื่อให้ประชาชนทั่วไป สัญจรไปมาได้สะดวกรวดเร็ว - เพื่อความเป็นระเบียบ เรียบร้อยของบ้านเมือง	กว้าง 5 ม. ยาว 3,000 ม. หนา 0.15 ม.	2,000,000 (งบ อบจ.)					จำนวนของถนนที่เป็น เส้นทางหลัก เชื่อมระหว่าง ตำบล อำเภอ หรือจังหวัด ได้รับการก่อสร้าง/ปรับปรุง ความเรียบร้อย	- ประชาชนได้รับความ สะดวกรวดเร็วในการใช้ เส้นทางคมนาคมและมี ความปลอดภัยเรียบร้อย	สำนัก การช่าง
1270	ซ่อมปรับปรุงถนนหินคลุกเชื่อมระหว่างตำบล สายทางบ้านบึงหมอก ม.16 ต.สัมปอ่ย - บ้านเมียง ม.4 ต.ไผ่ อ.ราชีไศล	- เพื่อให้ประชาชนทั่วไป สัญจรไปมาได้สะดวกรวดเร็ว - เพื่อความเป็นระเบียบ เรียบร้อยของบ้านเมือง	กว้าง 5 ม. ยาว 4,000 ม.	2,000,000 (งบ อบจ.)					จำนวนของถนนที่เป็น เส้นทางหลัก เชื่อมระหว่าง ตำบล อำเภอ หรือจังหวัด ได้รับการก่อสร้าง/ปรับปรุง ความเรียบร้อย	- ประชาชนได้รับความ สะดวกรวดเร็วในการใช้ เส้นทางคมนาคมและมี ความปลอดภัยเรียบร้อย	สำนัก การช่าง
1271	ซ่อมปรับปรุงถนนหินคลุกเชื่อมระหว่างตำบล สายทางบ้านไผ่ ม.11 ต.ไผ่ ถึง บ้านบึงหมอก ม.16 ต.สัมปอ่ย อ.ราชีไศล	- เพื่อให้ประชาชนทั่วไป สัญจรไปมาได้สะดวกรวดเร็ว - เพื่อความเป็นระเบียบ เรียบร้อยของบ้านเมือง	กว้าง 5 ม. ยาว 4,000 ม.	2,000,000 (งบ อบจ.)					จำนวนของถนนที่เป็น เส้นทางหลัก เชื่อมระหว่าง ตำบล อำเภอ หรือจังหวัด ได้รับการก่อสร้าง/ปรับปรุง ความเรียบร้อย	- ประชาชนได้รับความ สะดวกรวดเร็วในการใช้ เส้นทางคมนาคมและมี ความปลอดภัยเรียบร้อย	สำนัก การช่าง
1272	ซ่อมปรับปรุงถนนหินคลุกเชื่อมระหว่างตำบล สายทางบ้านเมียง ม.4 ต.ไผ่ - บ้านควนน้อย ม.4 ต.เมืงแคน	- เพื่อให้ประชาชนทั่วไป สัญจรไปมาได้สะดวกรวดเร็ว - เพื่อความเป็นระเบียบ เรียบร้อยของบ้านเมือง	กว้าง 5 ม. ยาว 4,000 ม.	2,000,000 (งบ อบจ.)					จำนวนของถนนที่เป็น เส้นทางหลัก เชื่อมระหว่าง ตำบล อำเภอ หรือจังหวัด ได้รับการก่อสร้าง/ปรับปรุง ความเรียบร้อย	- ประชาชนได้รับความ สะดวกรวดเร็วในการใช้ เส้นทางคมนาคมและมี ความปลอดภัยเรียบร้อย	สำนัก การช่าง

## รายละเอียดโครงการพัฒนา

แผนพัฒนาท้องถิ่น (พ.ศ.2561 - 2565)

องค์การบริหารส่วนจังหวัดศรีสะเกษ

ก. ยุทธศาสตร์จังหวัดที่ 1 พัฒนาโครงสร้างพื้นฐานและการยกระดับสินค้าการเกษตร การค้า และการท่องเที่ยวให้มีความมาตรฐานและแข่งขันได้

ข. ยุทธศาสตร์การพัฒนาขององค์กรปกครองส่วนท้องถิ่นในเขตจังหวัดที่ 1 การพัฒนาโครงสร้างพื้นฐาน ทรัพยากรธรรมชาติและสิ่งแวดล้อม

2 ยุทธศาสตร์ที่ 2 การพัฒนาทรัพยากรธรรมชาติและสิ่งแวดล้อม

2.1 ด้านบริการชุมชนและสังคม แผนเขตและชุมชน

ที่	โครงการ	วัตถุประสงค์	เป้าหมาย (ผลผลิตของโครงการ)	งบประมาณและที่ผ่านมา					ตัวชี้วัด (KPI)	ผลที่คาดว่าจะได้รับ	หน่วยรับผิดชอบหลัก
				2561 (บาท)	2562 (บาท)	2563 (บาท)	2564 (บาท)	2565 (บาท)			
1273	ซ่อมปรับปรุงถนนหินคลุกเชื่อมระหว่างตำบล สายทางบ้านดอนมะเกลือ ม.2 ต.ฝ้าย - บ้านแคนน้อย ม.3 ต.เมืองแคน อ.ราชีไศล	<ul style="list-style-type: none"> <li>- เพื่อให้ประชาชนทั่วไป</li> <li>- สัญจรไปมาได้สะดวกรวดเร็ว</li> <li>- เพื่อความเป็นระเบียบเรียบร้อยของบ้านเมือง</li> </ul>	กว้าง 6 ม. ยาว 4,000 ม. (งบ อบจ.)	500,000					จำนวนของถนนที่เป็นเส้นทางการเชื่อมระหว่างตำบล อำเภอ หรือจังหวัด ได้รับการก่อสร้าง/ปรับปรุง	<ul style="list-style-type: none"> <li>- ประชาชนได้รับความสะดวกรวดเร็วในการใช้เส้นทางคมนาคมและมี</li> <li>- ความเป็นระเบียบเรียบร้อย</li> </ul>	สำนักการช่าง
1274	ซ่อมปรับปรุงถนนหินคลุกเชื่อมระหว่างตำบล สายทางบ้านน้ำอ้อมน้อย ม.6 ต.หัวนาคำ - บ้านครั้ง ม.4 ต.อ.ราชีไศล	<ul style="list-style-type: none"> <li>- เพื่อให้ประชาชนทั่วไป</li> <li>- สัญจรไปมาได้สะดวกรวดเร็ว</li> <li>- เพื่อความเป็นระเบียบเรียบร้อยของบ้านเมือง</li> </ul>	กว้าง 6 ม. ยาว 4,000 ม. (งบ อบจ.)	500,000					จำนวนของถนนที่เป็นเส้นทางการเชื่อมระหว่างตำบล อำเภอ หรือจังหวัด ได้รับการก่อสร้าง/ปรับปรุง	<ul style="list-style-type: none"> <li>- ประชาชนได้รับความสะดวกรวดเร็วในการใช้เส้นทางคมนาคมและมี</li> <li>- ความเป็นระเบียบเรียบร้อย</li> </ul>	สำนักการช่าง
1275	ซ่อมปรับปรุงถนนหินคลุกเชื่อมระหว่างตำบล สายทางบ้านตงแดง ม.9 ต.ด่าน อ.ราชีไศล จ.ศรีสะเกษ - สำนักมุล	<ul style="list-style-type: none"> <li>- เพื่อให้ประชาชนทั่วไป</li> <li>- สัญจรไปมาได้สะดวกรวดเร็ว</li> <li>- เพื่อความเป็นระเบียบเรียบร้อยของบ้านเมือง</li> </ul>	กว้าง 5 ม. ยาว 1,500 ม. (งบ อบจ.)	500,000					จำนวนของถนนที่เป็นเส้นทางการเชื่อมระหว่างตำบล อำเภอ หรือจังหวัด ได้รับการก่อสร้าง/ปรับปรุง	<ul style="list-style-type: none"> <li>- ประชาชนได้รับความสะดวกรวดเร็วในการใช้เส้นทางคมนาคมและมี</li> <li>- ความเป็นระเบียบเรียบร้อย</li> </ul>	สำนักการช่าง
1276	ซ่อมปรับปรุงถนนหินคลุกเชื่อมระหว่างตำบล สายทางบ้านด่าน ม.10 - บ้านหนองบ่อ ม.2 ต.ด่าน อ.ราชีไศล - บ้านหลักถ้ำ ม.3 ต.หนองบัวดง อ.สิรินธร	<ul style="list-style-type: none"> <li>- เพื่อให้ประชาชนทั่วไป</li> <li>- สัญจรไปมาได้สะดวกรวดเร็ว</li> <li>- เพื่อความเป็นระเบียบเรียบร้อยของบ้านเมือง</li> </ul>	กว้าง 4 ม. ยาว 300 ม. (งบ อบจ.)	500,000					จำนวนของถนนที่เป็นเส้นทางการเชื่อมระหว่างตำบล อำเภอ หรือจังหวัด ได้รับการก่อสร้าง/ปรับปรุง	<ul style="list-style-type: none"> <li>- ประชาชนได้รับความสะดวกรวดเร็วในการใช้เส้นทางคมนาคมและมี</li> <li>- ความเป็นระเบียบเรียบร้อย</li> </ul>	สำนักการช่าง



## รายละเอียดโครงการพัฒนา

แผนพัฒนาท้องถิ่น (พ.ศ.2561 - 2565)

องค์การบริหารส่วนจังหวัดศรีสะเกษ

ก. ยุทธศาสตร์จังหวัดที่ 1 พัฒนาโครงสร้างพื้นฐานและการยกระดับสินค้าการเกษตร การค้า และการท่องเที่ยวให้มีความมาตรฐานและแข่งขันได้

ข. ยุทธศาสตร์การพัฒนาขององค์การปกครองส่วนท้องถิ่นในเขตจังหวัดที่ 1 การพัฒนาโครงสร้างพื้นฐาน ทรัพยากรธรรมชาติและสิ่งแวดล้อม

2 ยุทธศาสตร์ที่ 2 การพัฒนาทรัพยากรธรรมชาติและสิ่งแวดล้อม

2.1 ด้านบริการชุมชนและสังคม แผนเทศและชุมชน

ที่	โครงการ	วัตถุประสงค์	เป้าหมาย (ผลผลิตของโครงการ)	งบประมาณและที่ผ่านมา					ตัวชี้วัด (KPI)	ผลที่คาดว่าจะได้รับ	หน่วยรับผิดชอบหลัก
				2561 (บาท)	2562 (บาท)	2563 (บาท)	2564 (บาท)	2565 (บาท)			
1277	ก่อสร้างถนน คสล. เชื่อมระหว่างตำบล สายทางบ้านหุบโมก ม.6 ต.เมืองคง - บ้านเมืองแค้น ม.11 ต.เมืองแค้น อ.ราชันี้อย่างดี	- เพื่อให้ประชาชนทั่วไป สัญจรไปมาได้สะดวกรวดเร็ว - เพื่อความเป็นระเบียบ เรียบร้อยของบ้านเมือง	กว้าง 5 ม. ยาว 310 ม. หนา 0.15 ม.	2,000,000 (งบ อบจ.)					จำนวนของถนนที่เป็น เส้นทางหลัก เชื่อมระหว่าง ตำบล อำเภอ หรือจังหวัด ได้รับการก่อสร้าง/ปรับปรุง ความเรียบร้อย	- ประชาชนได้รับความ สะดวกรวดเร็วในการใช้ เส้นทางคมนาคมและมี ความปลอดภัย - ประชาชนได้รับความ สะดวกรวดเร็วในการใช้ เส้นทางคมนาคมและมี ความปลอดภัย	สำนัก การช่าง
1278	ก่อสร้างถนน คสล. เชื่อมระหว่างตำบล สายทางบ้านปลาขาว ม.11 - บ้านเพี้ยมาด ม.3 ต.หนองแคว - ทางหลวงแผ่นดินสาย ราชันี้อย่างดี - โพนทราย	- เพื่อให้ประชาชนทั่วไป สัญจรไปมาได้สะดวกรวดเร็ว - เพื่อความเป็นระเบียบ เรียบร้อยของบ้านเมือง	กว้าง 5 ม. ยาว 1,000 ม. หนา 0.15 ม.	2,000,000 (งบ อบจ.)				จำนวนของถนนที่เป็น เส้นทางหลัก เชื่อมระหว่าง ตำบล อำเภอ หรือจังหวัด ได้รับการก่อสร้าง/ปรับปรุง ความเรียบร้อย	- ประชาชนได้รับความ สะดวกรวดเร็วในการใช้ เส้นทางคมนาคมและมี ความปลอดภัย - ประชาชนได้รับความ สะดวกรวดเร็วในการใช้ เส้นทางคมนาคมและมี ความปลอดภัย	สำนัก การช่าง	
1279	ก่อสร้างถนน คสล. เชื่อมระหว่างตำบล สายทางบ้านอ้อยท่า ม.8 ต.หนองอึ่ง อ.ราชันี้อย่างดี - บ้านคูซอด ม.1 ต.คูซอด อ.เมือง	- เพื่อให้ประชาชนทั่วไป สัญจรไปมาได้สะดวกรวดเร็ว - เพื่อความเป็นระเบียบ เรียบร้อยของบ้านเมือง	กว้าง 5 ม. ยาว 800 ม. หนา 0.15 ม.	2,000,000 (งบ อบจ.)				จำนวนของถนนที่เป็น เส้นทางหลัก เชื่อมระหว่าง ตำบล อำเภอ หรือจังหวัด ได้รับการก่อสร้าง/ปรับปรุง ความเรียบร้อย	- ประชาชนได้รับความ สะดวกรวดเร็วในการใช้ เส้นทางคมนาคมและมี ความปลอดภัย - ประชาชนได้รับความ สะดวกรวดเร็วในการใช้ เส้นทางคมนาคมและมี ความปลอดภัย	สำนัก การช่าง	
1280	ซ่อมปรับปรุงถนนหินคลุกเชื่อมระหว่างตำบล บ้านหนองบ่อ ม.2 ต.ด่าน อ.ราชันี้อย่างดี จ.ศรีสะเกษ - บ้านแดง ต.โพนทราย อ.โพนทราย จ.ร้อยเอ็ด	- เพื่อให้ประชาชนทั่วไป สัญจรไปมาได้สะดวกรวดเร็ว - เพื่อความเป็นระเบียบ เรียบร้อยของบ้านเมือง	กว้าง 5 ม. ยาว 2,000 ม.				2,000,000 (งบอุดหนุน)	จำนวนของถนนที่เป็น เส้นทางหลัก เชื่อมระหว่าง ตำบล อำเภอ หรือจังหวัด ได้รับการก่อสร้าง/ปรับปรุง ความเรียบร้อย	- ประชาชนได้รับความ สะดวกรวดเร็วในการใช้ เส้นทางคมนาคมและมี ความปลอดภัย - ประชาชนได้รับความ สะดวกรวดเร็วในการใช้ เส้นทางคมนาคมและมี ความปลอดภัย	สำนัก การช่าง	

ก. ยุทธศาสตร์จังหวัดที่ 1 พัฒนาโครงสร้างพื้นฐานและการยกระดับสินค้าการเกษตร การค้า และการท่องเที่ยวให้มีความมาตรฐานและแข่งขันได้

ข. ยุทธศาสตร์การพัฒนาขององค์กรปกครองส่วนท้องถิ่นในเขตจังหวัดที่ 1 การพัฒนาโครงสร้างพื้นฐาน ทรัพยากรธรรมชาติและสิ่งแวดล้อม

2 ยุทธศาสตร์ที่ 2 การพัฒนาทรัพยากรธรรมชาติและสิ่งแวดล้อม

2.1 ด้านบริการชุมชนและสังคม แผนเฉพาะและชุมชน

ที่	โครงการ	วัตถุประสงค์	เป้าหมาย (ผลผลิตของโครงการ)	งบประมาณและที่ผ่านมา					ตัวชี้วัด (KPI)	ผลที่คาดว่าจะได้รับ	หน่วยรับผิดชอบหลัก
				2561 (บาท)	2562 (บาท)	2563 (บาท)	2564 (บาท)	2565 (บาท)			
1281	ก่อสร้างถนน คสล. เชื่อมระหว่างตำบล สายทางบ้านท่าบ่อ ม.6 - บ้านครั้ง ม.4 ต.ดู - ทางหลวงแผ่นดินสาย ราชสีสุโข- มหานครชัย	<ul style="list-style-type: none"> <li>- เพื่อให้ประชาชนทั่วไปสัญจรไปมาได้สะดวกรวดเร็ว</li> <li>- เพื่อความเป็นระเบียบเรียบร้อยของบ้านเมือง</li> </ul>	กว้าง 5 ม. ยาว 1,000 ม. หนา 0.15 ม.	2,000,000 (งบ อบจ.)					จำนวนของถนนที่เป็นเส้นทางหลัก เชื่อมระหว่างตำบล อำเภอ หรือจังหวัด ได้รับการก่อสร้าง/ปรับปรุง	<ul style="list-style-type: none"> <li>- ประชาชนได้รับความสะดวกรวดเร็วในการใช้เส้นทางคมนาคมและมี</li> <li>- ความเป็นระเบียบเรียบร้อย</li> </ul>	สำนักการช่าง
1282	ก่อสร้างถนน คสล. เชื่อมระหว่างตำบล สายทางบ้านมะพัก ม.3 ต.จิกสังข์ทอง - บ้านท่าบ่อ ม.6 ต.ดู อ.ราชสีสุโข	<ul style="list-style-type: none"> <li>- เพื่อให้ประชาชนทั่วไปสัญจรไปมาได้สะดวกรวดเร็ว</li> <li>- เพื่อความเป็นระเบียบเรียบร้อยของบ้านเมือง</li> </ul>	กว้าง 4 ม. ยาว 800 ม. หนา 0.15 ม.	1,600,000 (งบ อบจ.)				จำนวนของถนนที่เป็นเส้นทางหลัก เชื่อมระหว่างตำบล อำเภอ หรือจังหวัด ได้รับการก่อสร้าง/ปรับปรุง	<ul style="list-style-type: none"> <li>- ประชาชนได้รับความสะดวกรวดเร็วในการใช้เส้นทางคมนาคมและมี</li> <li>- ความเป็นระเบียบเรียบร้อย</li> </ul>	สำนักการช่าง	
1283	ก่อสร้างถนน คสล. เชื่อมระหว่างตำบล บ้านเมือง ม.4 ต.ไผ่ - บ้านแคนน้อย ม.3 ต.เมืองแคน อ.ราชสีสุโข	<ul style="list-style-type: none"> <li>- เพื่อให้ประชาชนทั่วไปสัญจรไปมาได้สะดวกรวดเร็ว</li> <li>- เพื่อความเป็นระเบียบเรียบร้อยของบ้านเมือง</li> </ul>	กว้าง 4 ม. ยาว 1,000 ม. หนา 0.15 ม.	1,000,000 (งบ อบจ.)				จำนวนของถนนที่เป็นเส้นทางหลัก เชื่อมระหว่างตำบล อำเภอ หรือจังหวัด ได้รับการก่อสร้าง/ปรับปรุง	<ul style="list-style-type: none"> <li>- ประชาชนได้รับความสะดวกรวดเร็วในการใช้เส้นทางคมนาคมและมี</li> <li>- ความเป็นระเบียบเรียบร้อย</li> </ul>	สำนักการช่าง	
1284	ก่อสร้างถนน คสล. เชื่อมระหว่างตำบล สายทางบ้านไผ่ ม.1 ต.ไผ่ - บ้านแสง ม.2 ต.เมืองแคน อ.ราชสีสุโข	<ul style="list-style-type: none"> <li>- เพื่อให้ประชาชนทั่วไปสัญจรไปมาได้สะดวกรวดเร็ว</li> <li>- เพื่อความเป็นระเบียบเรียบร้อยของบ้านเมือง</li> </ul>	กว้าง 5 ม. ยาว 3,000 ม. หนา 0.15 ม.	2,000,000 (งบ อบจ.)				จำนวนของถนนที่เป็นเส้นทางหลัก เชื่อมระหว่างตำบล อำเภอ หรือจังหวัด ได้รับการก่อสร้าง/ปรับปรุง	<ul style="list-style-type: none"> <li>- ประชาชนได้รับความสะดวกรวดเร็วในการใช้เส้นทางคมนาคมและมี</li> <li>- ความเป็นระเบียบเรียบร้อย</li> </ul>	สำนักการช่าง	

## รายละเอียดโครงการพัฒนา

แผนพัฒนาท้องถิ่น (พ.ศ.2561 - 2565)

องค์การบริหารส่วนจังหวัดศรีสะเกษ

ก. ยุทธศาสตร์จังหวัดที่ 1 พัฒนาโครงสร้างพื้นฐานและการยกระดับสินค้าการเกษตร การค้า และการท่องเที่ยวให้มีความมาตรฐานและแข่งขันได้

ข. ยุทธศาสตร์การพัฒนาขององค์กรปกครองส่วนท้องถิ่นในเขตจังหวัดที่ 1 การพัฒนาโครงสร้างพื้นฐาน ทรัพยากรธรรมชาติและสิ่งแวดล้อม

2 ยุทธศาสตร์ที่ 2 การพัฒนาทรัพยากรธรรมชาติและสิ่งแวดล้อม

2.1 ด้านบริการชุมชนและสังคม แผนเขตห้วยและชุมชน

ที่	โครงการ	วัตถุประสงค์	เป้าหมาย (ผลผลิตของโครงการ)	งบประมาณและที่ผ่านมา					ตัวชี้วัด (KPI)	ผลที่คาดว่าจะได้รับ	หน่วยรับผิดชอบหลัก
				2561 (บาท)	2562 (บาท)	2563 (บาท)	2564 (บาท)	2565 (บาท)			
1285	ก่อสร้างถนน คสล. เชื่อมระหว่างตำบล สายทางบ้านดอนลินฟ้า ม.13 - บ้านตัง ม.6 ต.หนองแคว - บ้านค้อ ม.3 ต.ตู อ.ราชีไศล	- เพื่อให้ประชาชนทั่วไป สัญจรไปมาได้สะดวกรวดเร็ว - เพื่อความเป็นระเบียบเรียบร้อยของบ้านเมือง	กว้าง 4 ม. ยาว 1,000 ม. หนา 0.15 ม.				800,000 (งบ อบจ.)		จำนวนของถนนที่เป็น เส้นทางหลัก เชื่อมระหว่าง ตำบล อำเภอ หรือจังหวัด ได้รับการก่อสร้าง/ปรับปรุง	- ประชาชนได้รับความ สะดวกรวดเร็วในการใช้ เส้นทางคมนาคมและมี ความเป็นระเบียบเรียบร้อย	สำนัก การช่าง
1286	ซ่อมปรับปรุงถนนหินคลุกเชื่อมระหว่างตำบล สายทางบ้านหัวดง ม.2 ต.หนองหมี - เขต ต.ไผ่ อ.ราชีไศล	- เพื่อให้ประชาชนทั่วไป สัญจรไปมาได้สะดวกรวดเร็ว - เพื่อความเป็นระเบียบเรียบร้อยของบ้านเมือง	กว้าง 5 ม. ยาว 2,000 ม.				800,000 (งบ อบจ.)		จำนวนของถนนที่เป็น เส้นทางหลัก เชื่อมระหว่าง ตำบล อำเภอ หรือจังหวัด ได้รับการก่อสร้าง/ปรับปรุง	- ประชาชนได้รับความ สะดวกรวดเร็วในการใช้ เส้นทางคมนาคมและมี ความเป็นระเบียบเรียบร้อย	สำนัก การช่าง
1287	ก่อสร้างถนน คสล. เชื่อมระหว่างตำบล บ้านดวนน้อย ม.4 ต.เมืองแคน - บ้านเมือง ม.4 ต.ไผ่ อ.ราชีไศล	- เพื่อให้ประชาชนทั่วไป สัญจรไปมาได้สะดวกรวดเร็ว - เพื่อความเป็นระเบียบเรียบร้อยของบ้านเมือง	กว้าง 5 ม. ยาว 1,000 ม. หนา 0.15 ม.				1,800,000 (งบอุดหนุน)		จำนวนของถนนที่เป็น เส้นทางหลัก เชื่อมระหว่าง ตำบล อำเภอ หรือจังหวัด ได้รับการก่อสร้าง/ปรับปรุง	- ประชาชนได้รับความ สะดวกรวดเร็วในการใช้ เส้นทางคมนาคมและมี ความเป็นระเบียบเรียบร้อย	สำนัก การช่าง
1288	ซ่อมปรับปรุงถนนลาดยางเชื่อมระหว่างตำบล สายทางบ้านดวนน้อย ม.4 ต.เมืองแคน อ.ราชีไศล จ.ศรีสะเกษ - บ้านโพนแบง อ.ค้อวัง จ.ยโสธร	- เพื่อให้ประชาชนทั่วไป สัญจรไปมาได้สะดวกรวดเร็ว - เพื่อความเป็นระเบียบเรียบร้อยของบ้านเมือง	กว้าง 5 ม. ยาว 1,000 ม.	2,500,000 (งบ อบจ.)			2,500,000 (งบอุดหนุน)	2,500,000 (งบอุดหนุน)	จำนวนของถนนที่เป็น เส้นทางหลัก เชื่อมระหว่าง ตำบล อำเภอ หรือจังหวัด ได้รับการก่อสร้าง/ปรับปรุง	- ประชาชนได้รับความ สะดวกรวดเร็วในการใช้ เส้นทางคมนาคมและมี ความเป็นระเบียบเรียบร้อย	สำนัก การช่าง

รายละเอียดโครงการพัฒนา  
แผนพัฒนาท้องถิ่น (พ.ศ.2561 - 2565)

องค์การบริหารส่วนจังหวัดศรีสะเกษ

ก. ยุทธศาสตร์จังหวัดที่ 1 พัฒนาโครงสร้างพื้นฐานและยกระดับคุณภาพชีวิตและเศรษฐกิจ การค้า และการท่องเที่ยวให้มีความเจริญและแข่งขันได้

ข. ยุทธศาสตร์การพัฒนาขององค์กรปกครองส่วนท้องถิ่นในเขตจังหวัดที่ 1 การพัฒนาโครงสร้างพื้นฐาน ทรัพยากรธรรมชาติและสิ่งแวดล้อม

2 ยุทธศาสตร์ที่ 2 การพัฒนาทรัพยากรธรรมชาติและสิ่งแวดล้อม

2.1 ด้านบริการชุมชนและสังคม แผนเทศบาลและชุมชน

ที่	โครงการ	วัตถุประสงค์	เป้าหมาย (ผลผลิตของโครงการ)	งบประมาณและที่ผ่านมา					ตัวชี้วัด (KPI)	ผลที่คาดว่าจะได้รับ	หน่วยรับผิดชอบหลัก
				2561 (บาท)	2562 (บาท)	2563 (บาท)	2564 (บาท)	2565 (บาท)			
1289	ซ่อมปรับปรุงถนนหินคลุกเชื่อมระหว่างตำบล สายทางบ้านบึงหมอกน้อย ม.8 ต.สัมปอ - บ้านหัวนอน ม.8 ต.ไผ่ อ.ราชีไศล	<ul style="list-style-type: none"> <li>- เพื่อให้ประชาชนทั่วไปสัญจรไปมาได้สะดวกรวดเร็ว</li> <li>- เพื่อความเป็นระเบียบเรียบร้อยของบ้านเมือง</li> </ul>	กว้าง 4 ม. ยาว 4,500 ม.	500,000 (งบ อบจ.)					จำนวนของถนนที่เป็นเส้นทางหลัก เชื่อมระหว่างตำบล อำเภอ หรือจังหวัด ได้รับการก่อสร้าง/ปรับปรุง	<ul style="list-style-type: none"> <li>- ประชาชนได้รับความสะดวกรวดเร็วในการใช้เส้นทางคมนาคมและมี</li> <li>- ความเป็นระเบียบเรียบร้อย</li> </ul>	สำนักการช่าง
1290	ก่อสร้างถนน คสล. เชื่อมระหว่างตำบล สายทางบ้านหัวนอน ม.8 ต.ไผ่ - บ้านโนนศิลป์ ม.4 ต.สัมปอ อ.ราชีไศล	<ul style="list-style-type: none"> <li>- เพื่อให้ประชาชนทั่วไปสัญจรไปมาได้สะดวกรวดเร็ว</li> <li>- เพื่อความเป็นระเบียบเรียบร้อยของบ้านเมือง</li> </ul>	กว้าง 5 ม. ยาว 1,000 ม. หนา 0.15 ม.	1,000,000 (งบ อบจ.)				จำนวนของถนนที่เป็นเส้นทางหลัก เชื่อมระหว่างตำบล อำเภอ หรือจังหวัด ได้รับการก่อสร้าง/ปรับปรุง	<ul style="list-style-type: none"> <li>- ประชาชนได้รับความสะดวกรวดเร็วในการใช้เส้นทางคมนาคมและมี</li> <li>- ความเป็นระเบียบเรียบร้อย</li> </ul>	สำนักการช่าง	
1291	ก่อสร้างถนน คสล. เชื่อมระหว่างตำบล สายทางบ้านเมือง ม.4 ต.ไผ่ - บ้านแคนคำ ม.12 ต.เมืองแคน อ.ราชีไศล	<ul style="list-style-type: none"> <li>- เพื่อให้ประชาชนทั่วไปสัญจรไปมาได้สะดวกรวดเร็ว</li> <li>- เพื่อความเป็นระเบียบเรียบร้อยของบ้านเมือง</li> </ul>	กว้าง 5 ม. ยาว 1,000 ม. หนา 0.15 ม.	1,000,000 (งบ อบจ.)				จำนวนของถนนที่เป็นเส้นทางหลัก เชื่อมระหว่างตำบล อำเภอ หรือจังหวัด ได้รับการก่อสร้าง/ปรับปรุง	<ul style="list-style-type: none"> <li>- ประชาชนได้รับความสะดวกรวดเร็วในการใช้เส้นทางคมนาคมและมี</li> <li>- ความเป็นระเบียบเรียบร้อย</li> </ul>	สำนักการช่าง	
1292	ซ่อมปรับปรุงถนนลาดยาง เชื่อมระหว่างตำบล สายทางบ้านด่าน ม.1,3 ต.ด่าน อ.ราชีไศล - บ้านหนองบัววง ม.6 ต.หนองบัววง อ.ศีลาภาด	<ul style="list-style-type: none"> <li>- เพื่อให้ประชาชนทั่วไปสัญจรไปมาได้สะดวกรวดเร็ว</li> <li>- เพื่อความเป็นระเบียบเรียบร้อยของบ้านเมือง</li> </ul>	กว้าง 6 ม. ยาว 1,900 ม.	5,000,000 (งบ อบจ.)				จำนวนของถนนที่เป็นเส้นทางหลัก เชื่อมระหว่างตำบล อำเภอ หรือจังหวัด ได้รับการก่อสร้าง/ปรับปรุง	<ul style="list-style-type: none"> <li>- ประชาชนได้รับความสะดวกรวดเร็วในการใช้เส้นทางคมนาคมและมี</li> <li>- ความเป็นระเบียบเรียบร้อย</li> </ul>	สำนักการช่าง	

รายละเอียดโครงการพัฒนา  
แผนพัฒนาท้องถิ่น (พ.ศ.2561 - 2565)

องค์การบริหารส่วนจังหวัดศรีสะเกษ

ก. ยุทธศาสตร์จังหวัดที่ 1 พัฒนาโครงสร้างพื้นฐานและการยกระดับสินค้าการเกษตร การค้า และการท่องเที่ยวให้มีความมาตรฐานและแข่งขันได้

ข. ยุทธศาสตร์การพัฒนาขององค์กรปกครองส่วนท้องถิ่นในเขตจังหวัดที่ 1 การพัฒนาโครงสร้างพื้นฐาน ทรัพยากรธรรมชาติและสิ่งแวดล้อม

2 ยุทธศาสตร์ที่ 2 การพัฒนาทรัพยากรธรรมชาติและสิ่งแวดล้อม

2.1 ด้านบริการชุมชนและสังคม แผนเทศบาลและชุมชน

ที่	โครงการ	วัตถุประสงค์	เป้าหมาย (ผลผลิตของ โครงการ)	งบประมาณและที่ผ่านมา					ตัวชี้วัด (KPI)	ผลที่คาดว่าจะได้รับ	หน่วย รับผิดชอบ หลัก
				2561 (บาท)	2562 (บาท)	2563 (บาท)	2564 (บาท)	2565 (บาท)			
1293	ก่อสร้างถนน คสล. เชื่อมระหว่างตำบล สายทางบ้านหุบโมก ม.6 - บ้านกลาง ม.3 ต.เมืองคง - ทางหลวงแผ่นดินสายราชสีห์ใต้- ยางชุมน้อย	<ul style="list-style-type: none"> <li>- เพื่อให้ประชาชนทั่วไป</li> <li>สัญจรไปมาได้สะดวกรวดเร็ว</li> <li>- เพื่อความเป็นระเบียบ</li> <li>เรียบร้อยของบ้านเมือง</li> </ul>	กว้าง 5 ม. ยาว 1,000 ม. หนา 0.15 ม.	1,000,000 (งบ อบจ.)				จำนวนของถนนที่เป็น เส้นทางหลัก เชื่อมระหว่าง ตำบล อำเภอ หรือจังหวัด ได้รับการก่อสร้าง/ปรับปรุง ความเรียบร้อย	- ประชาชนได้รับความ สะดวกรวดเร็วในการใช้ เส้นทางคมนาคมและมี ความปลอดภัยเรียบร้อย	สำนัก การช่าง	
1294	ก่อสร้างถนน คสล. เชื่อมระหว่างตำบล สายทางบ้านหัวช้าง ม.8 ต.หนองแค - บ้านกอย ม.2 ต.อ.ราชสีห์	<ul style="list-style-type: none"> <li>- เพื่อให้ประชาชนทั่วไป</li> <li>สัญจรไปมาได้สะดวกรวดเร็ว</li> <li>- เพื่อความเป็นระเบียบ</li> <li>เรียบร้อยของบ้านเมือง</li> </ul>	กว้าง 4 ม. ยาว 1,000 ม. หนา 0.15 ม.	1,000,000 (งบ อบจ.)			จำนวนของถนนที่เป็น เส้นทางหลัก เชื่อมระหว่าง ตำบล อำเภอ หรือจังหวัด ได้รับการก่อสร้าง/ปรับปรุง ความเรียบร้อย	- ประชาชนได้รับความ สะดวกรวดเร็วในการใช้ เส้นทางคมนาคมและมี ความปลอดภัยเรียบร้อย	สำนัก การช่าง		
1295	ซ่อมปรับปรุงถนนหินคลุกเชื่อมระหว่างตำบล สายทางบ้านขาม ม.6 ต.หนองอี้ง อ.ราชสีห์ - เขต ต.หัวช้าง อ.อุทุมพรพิสัย	<ul style="list-style-type: none"> <li>- เพื่อให้ประชาชนทั่วไป</li> <li>สัญจรไปมาได้สะดวกรวดเร็ว</li> <li>- เพื่อความเป็นระเบียบ</li> <li>เรียบร้อยของบ้านเมือง</li> </ul>	กว้าง 4 ม. ยาว 3,000 ม.	1,000,000 (งบ อบจ.)			จำนวนของถนนที่เป็น เส้นทางหลัก เชื่อมระหว่าง ตำบล อำเภอ หรือจังหวัด ได้รับการก่อสร้าง/ปรับปรุง ความเรียบร้อย	- ประชาชนได้รับความ สะดวกรวดเร็วในการใช้ เส้นทางคมนาคมและมี ความปลอดภัยเรียบร้อย	สำนัก การช่าง		
1296	ก่อสร้างถนน คสล. เชื่อมระหว่างตำบล สายทางบ้านโนนสังข์ ม.8 ต.ด่าน อ.ราชสีห์ - บ้านหนองบัวแดง ม.6 ต.หนองบัวแดง อ.ศีลาสัย	<ul style="list-style-type: none"> <li>- เพื่อให้ประชาชนทั่วไป</li> <li>สัญจรไปมาได้สะดวกรวดเร็ว</li> <li>- เพื่อความเป็นระเบียบ</li> <li>เรียบร้อยของบ้านเมือง</li> </ul>	กว้าง 5 ม. ยาว 1,000 ม. หนา 0.15 ม.	2,000,000 (งบ อบจ.)			จำนวนของถนนที่เป็น เส้นทางหลัก เชื่อมระหว่าง ตำบล อำเภอ หรือจังหวัด ได้รับการก่อสร้าง/ปรับปรุง ความเรียบร้อย	- ประชาชนได้รับความ สะดวกรวดเร็วในการใช้ เส้นทางคมนาคมและมี ความปลอดภัยเรียบร้อย	สำนัก การช่าง		

## รายละเอียดโครงการพัฒนา

แผนพัฒนาท้องถิ่น (พ.ศ.2561 - 2565)

องค์การบริหารส่วนจังหวัดศรีสะเกษ

ก. ยุทธศาสตร์จังหวัดที่ 1 พัฒนาโครงสร้างพื้นฐานและการยกระดับสินค้าการเกษตร การค้า และการท่องเที่ยวให้มีความมาตรฐานและแข่งขันได้

ข. ยุทธศาสตร์การพัฒนาขององค์กรปกครองส่วนท้องถิ่นในเขตจังหวัดที่ 1 การพัฒนาโครงสร้างพื้นฐาน ทรัพยากรธรรมชาติและสิ่งแวดล้อม

2 ยุทธศาสตร์ที่ 2 การพัฒนาทรัพยากรธรรมชาติและสิ่งแวดล้อม

2.1 ด้านบริการชุมชนและสังคม แผนเขตและชุมชน

ที่	โครงการ	วัตถุประสงค์	เป้าหมาย (ผลผลิตของโครงการ)	งบประมาณและที่ผ่านมา					ตัวชี้วัด (KPI)	ผลที่คาดว่าจะได้รับ	หน่วยรับผิดชอบหลัก
				2561 (บาท)	2562 (บาท)	2563 (บาท)	2564 (บาท)	2565 (บาท)			
1297	ซ่อมปรับปรุงถนนหินคลุกเชื่อมระหว่างตำบล สายทางบ้านหนองไขไผ่ ม.6 ต.दान อ.ราชันี้อย่าง ม.6 ต.หนองบัวแดง อ.ศีลาสัย	- เพื่อให้ประชาชนทั่วไป สัญจรไปมาได้สะดวกรวดเร็ว - เพื่อความเป็นระเบียบ เรียบร้อยของบ้านเมือง	กว้าง 4 ม. ยาว 1,000 ม.	500,000 (งบ อบจ.)					จำนวนของถนนที่เป็น เส้นทางหลัก เชื่อมระหว่าง ตำบล อำเภอ หรือจังหวัด ได้รับการก่อสร้าง/ปรับปรุง ได้	- ประชาชนได้รับความ สะดวกรวดเร็วในการใช้ เส้นทางคมนาคมและมี ความเป็นระเบียบเรียบร้อย	สำนัก การช่าง
1298	ก่อสร้างถนน คล. เชื่อมระหว่างตำบล สายทางบ้านหนองดุม ม.3 ต.ไผ่ - บ้านแคนคำ ม.12 ต.เมืองแคน อ.ราชันี้อย่าง	- เพื่อให้ประชาชนทั่วไป สัญจรไปมาได้สะดวกรวดเร็ว - เพื่อความเป็นระเบียบ เรียบร้อยของบ้านเมือง	กว้าง 5 ม. ยาว 1,000 ม. หนา 0.15 ม.	2,000,000 (งบ อบจ.)					จำนวนของถนนที่เป็น เส้นทางหลัก เชื่อมระหว่าง ตำบล อำเภอ หรือจังหวัด ได้รับการก่อสร้าง/ปรับปรุง ได้	- ประชาชนได้รับความ สะดวกรวดเร็วในการใช้ เส้นทางคมนาคมและมี ความเป็นระเบียบเรียบร้อย	สำนัก การช่าง
1299	ก่อสร้างถนน คล. เชื่อมระหว่างตำบล สายทางหนองยาง ม.6 ต.ไผ่ - บ้านโนนศิลป์ ม.4 ต.สัมปอ อ.ราชันี้อย่าง	- เพื่อให้ประชาชนทั่วไป สัญจรไปมาได้สะดวกรวดเร็ว - เพื่อความเป็นระเบียบ เรียบร้อยของบ้านเมือง	กว้าง 5 ม. ยาว 750 ม. หนา 0.15 ม.	1,000,000 (งบ อบจ.)					จำนวนของถนนที่เป็น เส้นทางหลัก เชื่อมระหว่าง ตำบล อำเภอ หรือจังหวัด ได้รับการก่อสร้าง/ปรับปรุง ได้	- ประชาชนได้รับความ สะดวกรวดเร็วในการใช้ เส้นทางคมนาคมและมี ความเป็นระเบียบเรียบร้อย	สำนัก การช่าง
1300	ก่อสร้างถนน คล. เชื่อมระหว่างตำบล สายทางบ้านโนนพยอม ม.5 ต.สร้างปี - บ้านคูสระน้อย ม.7 ต.ไผ่ อ.ราชันี้อย่าง	- เพื่อให้ประชาชนทั่วไป สัญจรไปมาได้สะดวกรวดเร็ว - เพื่อความเป็นระเบียบ เรียบร้อยของบ้านเมือง	กว้าง 5 ม. ยาว 1,000 ม. หนา 0.15 ม.				2,000,000 (งบ อบจ.)		จำนวนของถนนที่เป็น เส้นทางหลัก เชื่อมระหว่าง ตำบล อำเภอ หรือจังหวัด ได้รับการก่อสร้าง/ปรับปรุง ได้	- ประชาชนได้รับความ สะดวกรวดเร็วในการใช้ เส้นทางคมนาคมและมี ความเป็นระเบียบเรียบร้อย	สำนัก การช่าง

## รายละเอียดโครงการพัฒนา

แผนพัฒนาท้องถิ่น (พ.ศ.2561 - 2565)

องค์การบริหารส่วนจังหวัดศรีสะเกษ

ก. ยุทธศาสตร์จังหวัดที่ 1 พัฒนาโครงสร้างพื้นฐานและการยกระดับสินค้าการเกษตร การค้า และการท่องเที่ยวให้มีความมาตรฐานและแข่งขันได้

ข. ยุทธศาสตร์การพัฒนาขององค์กรปกครองส่วนท้องถิ่นในเขตจังหวัดที่ 1 การพัฒนาโครงสร้างพื้นฐาน ทรัพยากรธรรมชาติและสิ่งแวดล้อม

2 ยุทธศาสตร์ที่ 2 การพัฒนาทรัพยากรธรรมชาติและสิ่งแวดล้อม

2.1 ด้านบริการชุมชนและสังคม แผนเทศบาลและชุมชน

ที่	โครงการ	วัตถุประสงค์	เป้าหมาย (ผลผลิตของโครงการ)	งบประมาณและที่ผ่านมา					ตัวชี้วัด (KPI)	ผลที่คาดว่าจะได้รับ	หน่วยรับผิดชอบหลัก
				2561 (บาท)	2562 (บาท)	2563 (บาท)	2564 (บาท)	2565 (บาท)			
1301	ก่อสร้างถนน คสล. เชื่อมระหว่างตำบล สายทางบ้านขี้มอด ม.10 ต.คู่ - บ้านสะแบง ตาก ม.6 ต.จิกสังข์ทอง อ.ราชีไศล	- เพื่อให้ประชาชนทั่วไป สัญจรไปมาได้สะดวกรวดเร็ว - เพื่อความเป็นระเบียบ เรียบร้อยของบ้านเมือง	กว้าง 5 ม. ยาว 950 ม. หนา 0.15 ม.	1,900,000 (งบ อบจ.)					จำนวนของถนนที่เป็น เส้นทางหลัก เชื่อมระหว่าง ตำบล อำเภอ หรือจังหวัด ได้รับการก่อสร้าง/ปรับปรุง ความเรียบร้อย	- ประชาชนได้รับความ สะดวกรวดเร็วในการใช้ เส้นทางคมนาคมและมี ความปลอดภัย - ประชาชนได้รับความ สะดวกรวดเร็วในการใช้ เส้นทางคมนาคมและมี ความปลอดภัย	สำนัก การช่าง
1302	ก่อสร้างถนน คสล. เชื่อมระหว่างตำบล สายทางบ้านหนองหัวลิง ม.12 ต.เมืองคง - บ้านดั่ง ม.6 ต.หนองแค อ.ราชีไศล	- เพื่อให้ประชาชนทั่วไป สัญจรไปมาได้สะดวกรวดเร็ว - เพื่อความเป็นระเบียบ เรียบร้อยของบ้านเมือง	กว้าง 5 ม. ยาว 500 ม. หนา 0.15 ม.	1,000,000 (งบ อบจ.)					จำนวนของถนนที่เป็น เส้นทางหลัก เชื่อมระหว่าง ตำบล อำเภอ หรือจังหวัด ได้รับการก่อสร้าง/ปรับปรุง ความเรียบร้อย	- ประชาชนได้รับความ สะดวกรวดเร็วในการใช้ เส้นทางคมนาคมและมี ความปลอดภัย - ประชาชนได้รับความ สะดวกรวดเร็วในการใช้ เส้นทางคมนาคมและมี ความปลอดภัย	สำนัก การช่าง
1303	ก่อสร้างถนน คสล. เชื่อมระหว่างตำบล สายทางบ้านเมืองแคนน้อย ม.3 ต.เมืองแคน - บ้านหนองดุม ม.3 ต.ไผ่	- เพื่อให้ประชาชนทั่วไป สัญจรไปมาได้สะดวกรวดเร็ว - เพื่อความเป็นระเบียบ เรียบร้อยของบ้านเมือง	กว้าง 5 ม. ยาว 850 ม. หนา 0.15 ม.	1,700,000 (งบ อบจ.)					จำนวนของถนนที่เป็น เส้นทางหลัก เชื่อมระหว่าง ตำบล อำเภอ หรือจังหวัด ได้รับการก่อสร้าง/ปรับปรุง ความเรียบร้อย	- ประชาชนได้รับความ สะดวกรวดเร็วในการใช้ เส้นทางคมนาคมและมี ความปลอดภัย - ประชาชนได้รับความ สะดวกรวดเร็วในการใช้ เส้นทางคมนาคมและมี ความปลอดภัย	สำนัก การช่าง
1304	ก่อสร้างถนน คสล. เชื่อมระหว่างตำบล สายทางบ้านหนองศาลา ม.8 ต.สร้างเป็ - บ้านหัวดง ม.2 ต.หนองหมี อ.ราชีไศล	- เพื่อให้ประชาชนทั่วไป สัญจรไปมาได้สะดวกรวดเร็ว - เพื่อความเป็นระเบียบ เรียบร้อยของบ้านเมือง	กว้าง 5 ม. ยาว 900 ม. หนา 0.15 ม.	1,800,000 (งบ อบจ.)					จำนวนของถนนที่เป็น เส้นทางหลัก เชื่อมระหว่าง ตำบล อำเภอ หรือจังหวัด ได้รับการก่อสร้าง/ปรับปรุง ความเรียบร้อย	- ประชาชนได้รับความ สะดวกรวดเร็วในการใช้ เส้นทางคมนาคมและมี ความปลอดภัย - ประชาชนได้รับความ สะดวกรวดเร็วในการใช้ เส้นทางคมนาคมและมี ความปลอดภัย	สำนัก การช่าง

## รายละเอียดโครงการพัฒนา

แผนพัฒนาท้องถิ่น (พ.ศ.2561 - 2565)

องค์การบริหารส่วนจังหวัดศรีสะเกษ

ก. ยุทธศาสตร์จังหวัดที่ 1 พัฒนาโครงสร้างพื้นฐานและการยกระดับสินค้าการเกษตร การค้า และการท่องเที่ยวให้มีความมาตรฐานและแข่งขันได้

ข. ยุทธศาสตร์การพัฒนาขององค์กรปกครองส่วนท้องถิ่นในเขตจังหวัดที่ 1 การพัฒนาโครงสร้างพื้นฐาน ทรัพยากรธรรมชาติและสิ่งแวดล้อม

2 ยุทธศาสตร์ที่ 2 การพัฒนาทรัพยากรธรรมชาติและสิ่งแวดล้อม

2.1 ด้านบริการชุมชนและสังคม แผนเขตและชุมชน

ที่	โครงการ	วัตถุประสงค์	เป้าหมาย (ผลผลิตของโครงการ)	งบประมาณและที่ผ่านมา					ตัวชี้วัด (KPI)	ผลที่คาดว่าจะได้รับ	หน่วยรับผิดชอบหลัก
				2561 (บาท)	2562 (บาท)	2563 (บาท)	2564 (บาท)	2565 (บาท)			
1305	ก่อสร้างถนน คสล. เชื่อมระหว่างตำบล สายทางบ้านหนองคม ม.3 ต.ไผ่ - บ้านยาง ม.6 ต.เมืองแคน อ.ราชีไศล	<ul style="list-style-type: none"> <li>- เพื่อให้ประชาชนทั่วไปสัญจรไปมาได้สะดวกรวดเร็ว</li> <li>- เพื่อความเป็นระเบียบเรียบร้อยของบ้านเมือง</li> </ul>	กว้าง 5 ม. ยาว 1,750 ม. หนา 0.15 ม.				1,500,000 (งบ อบจ.)	จำนวนของถนนที่เป็นเส้นทางหลัก เชื่อมระหว่างตำบล อำเภอ หรือจังหวัด ได้รับการก่อสร้าง/ปรับปรุง	<ul style="list-style-type: none"> <li>- ประชาชนได้รับความสะดวกรวดเร็วในการใช้เส้นทางคมนาคมและมี</li> <li>- ความเป็นระเบียบเรียบร้อย</li> </ul>	สำนักการช่าง	
1306	ซ่อมปรับปรุงถนนหินคลุกเชื่อมระหว่างตำบล สายทางบ้านกระเดา ม.12 ต.คู่ - บ้านสะแกงตาก ม.6 ต.จิกสังข์ทอง อ.ราชีไศล	<ul style="list-style-type: none"> <li>- เพื่อให้ประชาชนทั่วไปสัญจรไปมาได้สะดวกรวดเร็ว</li> <li>- เพื่อความเป็นระเบียบเรียบร้อยของบ้านเมือง</li> </ul>	กว้าง 5 ม. ยาว 2,500 ม.				800,000 (งบ อบจ.)	จำนวนของถนนที่เป็นเส้นทางหลัก เชื่อมระหว่างตำบล อำเภอ หรือจังหวัด ได้รับการก่อสร้าง/ปรับปรุง	<ul style="list-style-type: none"> <li>- ประชาชนได้รับความสะดวกรวดเร็วในการใช้เส้นทางคมนาคมและมี</li> <li>- ความเป็นระเบียบเรียบร้อย</li> </ul>	สำนักการช่าง	
1307	ซ่อมปรับปรุงถนนหินคลุกเชื่อมระหว่างตำบล สายทางบ้านอุ่มแสง ม.7 ต.คู่ - บ้านมะพัก ม.3 ต.จิกสังข์ทอง อ.ราชีไศล	<ul style="list-style-type: none"> <li>- เพื่อให้ประชาชนทั่วไปสัญจรไปมาได้สะดวกรวดเร็ว</li> <li>- เพื่อความเป็นระเบียบเรียบร้อยของบ้านเมือง</li> </ul>	กว้าง 5 ม. ยาว 3,000 ม.	1,000,000 (งบ อบจ.)				จำนวนของถนนที่เป็นเส้นทางหลัก เชื่อมระหว่างตำบล อำเภอ หรือจังหวัด ได้รับการก่อสร้าง/ปรับปรุง	<ul style="list-style-type: none"> <li>- ประชาชนได้รับความสะดวกรวดเร็วในการใช้เส้นทางคมนาคมและมี</li> <li>- ความเป็นระเบียบเรียบร้อย</li> </ul>	สำนักการช่าง	
1308	ซ่อมปรับปรุงถนนลาดยางเชื่อมระหว่างตำบล สายทางบ้านดอนกลาง ม.12 ต.ไผ่ - บ้านดวนน้อย ม.4 ต.เมืองแคน อ.ราชีไศล	<ul style="list-style-type: none"> <li>- เพื่อให้ประชาชนทั่วไปสัญจรไปมาได้สะดวกรวดเร็ว</li> <li>- เพื่อความเป็นระเบียบเรียบร้อยของบ้านเมือง</li> </ul>	กว้าง 4 ม. ยาว 3,500 ม.				1,300,000 (งบ อบจ.)	จำนวนของถนนที่เป็นเส้นทางหลัก เชื่อมระหว่างตำบล อำเภอ หรือจังหวัด ได้รับการก่อสร้าง/ปรับปรุง	<ul style="list-style-type: none"> <li>- ประชาชนได้รับความสะดวกรวดเร็วในการใช้เส้นทางคมนาคมและมี</li> <li>- ความเป็นระเบียบเรียบร้อย</li> </ul>	สำนักการช่าง	



รายละเอียดโครงการพัฒนา

แผนพัฒนาท้องถิ่น (พ.ศ.2561 - 2565)

องค์การบริหารส่วนจังหวัดศรีสะเกษ

ก. ยุทธศาสตร์จังหวัดที่ 1 พัฒนาโครงสร้างพื้นฐานและการยกระดับสินค้าการเกษตร การค้า และการท่องเที่ยวให้มีความมาตรฐานและแข่งขันได้

ข. ยุทธศาสตร์การพัฒนาขององค์กรปกครองส่วนท้องถิ่นในเขตจังหวัดที่ 1 การพัฒนาโครงสร้างพื้นฐาน ทรัพยากรธรรมชาติและสิ่งแวดล้อม

2 ยุทธศาสตร์ที่ 2 การพัฒนาทรัพยากรธรรมชาติและสิ่งแวดล้อม

2.1 ด้านบริการชุมชนและสังคม แผนเฉพาะและชุมชน

ที่	โครงการ	วัตถุประสงค์	เป้าหมาย (ผลผลิตของโครงการ)	งบประมาณและที่ผ่านมา					ตัวชี้วัด (KPI)	ผลที่คาดว่าจะได้รับ	หน่วยรับผิดชอบหลัก
				2561 (บาท)	2562 (บาท)	2563 (บาท)	2564 (บาท)	2565 (บาท)			
1309	ซ่อมปรับปรุงถนนหินคลุกเชื่อมระหว่างตำบล สายทางบ้านบากเรือ ม.7 ต.เมืองคง - บ้านหนองบงบอง ม.4 ต.หัวน้ำคำ อ.ราษีไศล	<ul style="list-style-type: none"> <li>- เพื่อให้ประชาชนทั่วไปสัญจรไปมาได้สะดวกรวดเร็ว</li> <li>- เพื่อความเป็นระเบียบเรียบร้อยของบ้านเมือง</li> </ul>	กว้าง 5 ม. ยาว 3,500 ม.		1,500,000 (งบ อบจ.)				จำนวนของถนนที่เป็นเส้นทางการเชื่อมระหว่างตำบล อำเภอ หรือจังหวัด ได้รับการก่อสร้าง/ปรับปรุง	- ประชาชนได้รับความสะดวกรวดเร็วในการใช้เส้นทางคมนาคมและมี ความเป็นระเบียบเรียบร้อย	สำนัก การช่าง
1310	ซ่อมปรับปรุงถนนหินคลุกเชื่อมระหว่างตำบล สายทางบ้านคูสระ ม.7 ต.ไผ่ - บ้านหนองศาลา ม.8 ต.สร้างปี อ.ราษีไศล	<ul style="list-style-type: none"> <li>- เพื่อให้ประชาชนทั่วไปสัญจรไปมาได้สะดวกรวดเร็ว</li> <li>- เพื่อความเป็นระเบียบเรียบร้อยของบ้านเมือง</li> </ul>	กว้าง 5 ม. ยาว 3,000 ม.	1,400,000 (งบ อบจ.)				จำนวนของถนนที่เป็นเส้นทางการเชื่อมระหว่างตำบล อำเภอ หรือจังหวัด ได้รับการก่อสร้าง/ปรับปรุง	- ประชาชนได้รับความ สะดวกรวดเร็วในการใช้ เส้นทางคมนาคมและมี ความเป็นระเบียบเรียบร้อย	สำนัก การช่าง	
1311	ซ่อมปรับปรุงถนนหินคลุกเชื่อมระหว่างตำบล สายทางบ้านคูสระ ม.5 ต.ไผ่ - บ้านเมืองแคน ม.11 ต.เมืองแคน อ.ราษีไศล	<ul style="list-style-type: none"> <li>- เพื่อให้ประชาชนทั่วไปสัญจรไปมาได้สะดวกรวดเร็ว</li> <li>- เพื่อความเป็นระเบียบเรียบร้อยของบ้านเมือง</li> </ul>	กว้าง 5 ม. ยาว 2,700 ม.	1,200,000 (งบ อบจ.)				จำนวนของถนนที่เป็นเส้นทางการเชื่อมระหว่างตำบล อำเภอ หรือจังหวัด ได้รับการก่อสร้าง/ปรับปรุง	- ประชาชนได้รับความ สะดวกรวดเร็วในการใช้ เส้นทางคมนาคมและมี ความเป็นระเบียบเรียบร้อย	สำนัก การช่าง	
1312	ซ่อมปรับปรุงถนนหินคลุกเชื่อมระหว่างตำบล สายทางบ้านคูสระ ม.7 ต.ไผ่ อ.ราษีไศล จ.ศรีสะเกษ - บ้านเหล่าน้อย ต.ค้อวัง อ.ค้อวัง จ.ยโสธร	<ul style="list-style-type: none"> <li>- เพื่อให้ประชาชนทั่วไปสัญจรไปมาได้สะดวกรวดเร็ว</li> <li>- เพื่อความเป็นระเบียบเรียบร้อยของบ้านเมือง</li> </ul>	กว้าง 5 ม. ยาว 2,000 ม.	500,000 (งบ อบจ.)				จำนวนของถนนที่เป็นเส้นทางการเชื่อมระหว่างตำบล อำเภอ หรือจังหวัด ได้รับการก่อสร้าง/ปรับปรุง	- ประชาชนได้รับความ สะดวกรวดเร็วในการใช้ เส้นทางคมนาคมและมี ความเป็นระเบียบเรียบร้อย	สำนัก การช่าง	

## รายละเอียดโครงการพัฒนา

แผนพัฒนาท้องถิ่น (พ.ศ.2561 - 2565)

องค์การบริหารส่วนจังหวัดศรีสะเกษ

ก. ยุทธศาสตร์จังหวัดที่ 1 พัฒนาโครงสร้างพื้นฐานและการยกระดับสินค้าการเกษตร การค้า และการท่องเที่ยวให้มีความมาตรฐานและแข่งขันได้

ข. ยุทธศาสตร์การพัฒนาขององค์กรปกครองส่วนท้องถิ่นในเขตจังหวัดที่ 1 การพัฒนาโครงสร้างพื้นฐาน ทรัพยากรธรรมชาติและสิ่งแวดล้อม

2 ยุทธศาสตร์ที่ 2 การพัฒนาทรัพยากรธรรมชาติและสิ่งแวดล้อม

2.1 ด้านบริการชุมชนและสังคม แผนคณะและชุมชน

ที่	โครงการ	วัตถุประสงค์	เป้าหมาย (ผลผลิตของโครงการ)	งบประมาณและที่ผ่านมา					ตัวชี้วัด (KPI)	ผลที่คาดว่าจะได้รับ	หน่วยรับผิดชอบหลัก
				2561 (บาท)	2562 (บาท)	2563 (บาท)	2564 (บาท)	2565 (บาท)			
1313	ซ่อมปรับปรุงถนนหินคลุกเชื่อมระหว่างตำบล สายทางบ้านแก้ง ม.14 ต.สัมปอ่ย - บ้านหนองยาง ม.6 ต.ไผ่ อ.ราษีไศล	- เพื่อให้ประชาชนทั่วไป สัญจรไปมาได้สะดวกรวดเร็ว - เพื่อความเป็นระเบียบ เรียบร้อยของบ้านเมือง	กว้าง 5 ม. ยาว 3,000 ม.				1,000,000 (งบ อบจ.)		จำนวนของถนนที่เป็น เส้นทางหลัก เชื่อมระหว่าง ตำบล อำเภอ หรือจังหวัด ได้รับการก่อสร้าง/ปรับปรุง ความเป็นระเบียบเรียบร้อย	- ประชาชนได้รับความ สะดวกรวดเร็วในการใช้ เส้นทางคมนาคมและมี ความเป็นระเบียบเรียบร้อย	สำนัก การช่าง
1314	ซ่อมปรับปรุงถนนหินคลุกเชื่อมระหว่างตำบล สายบ้านหนองคู ม.3 ต.ไผ่ - บ้านแคนน้อย ม.3 ต.เมืองแคน อ.ราษีไศล	- เพื่อให้ประชาชนทั่วไป สัญจรไปมาได้สะดวกรวดเร็ว - เพื่อความเป็นระเบียบ เรียบร้อยของบ้านเมือง	กว้าง 4 ม. ยาว 2,500 ม.	1,000,000 (งบ อบจ.)				จำนวนของถนนที่เป็น เส้นทางหลัก เชื่อมระหว่าง ตำบล อำเภอ หรือจังหวัด ได้รับการก่อสร้าง/ปรับปรุง ความเป็นระเบียบเรียบร้อย	- ประชาชนได้รับความ สะดวกรวดเร็วในการใช้ เส้นทางคมนาคมและมี ความเป็นระเบียบเรียบร้อย	สำนัก การช่าง	
1315	ซ่อมปรับปรุงถนนลาดยางเชื่อมระหว่างตำบล สายทางบ้านยาง ม.6 ต.เมืองแคน - บ้านไผ่ ม.1 ต.ไผ่ อ.ราษีไศล	- เพื่อให้ประชาชนทั่วไป สัญจรไปมาได้สะดวกรวดเร็ว - เพื่อความเป็นระเบียบ เรียบร้อยของบ้านเมือง	กว้าง 6 ม. ยาว 3,000 ม.				1,800,000 (งบ อบจ.)	จำนวนของถนนที่เป็น เส้นทางหลัก เชื่อมระหว่าง ตำบล อำเภอ หรือจังหวัด ได้รับการก่อสร้าง/ปรับปรุง ความเป็นระเบียบเรียบร้อย	- ประชาชนได้รับความ สะดวกรวดเร็วในการใช้ เส้นทางคมนาคมและมี ความเป็นระเบียบเรียบร้อย	สำนัก การช่าง	
1316	ซ่อมปรับปรุงถนนลาดยางเชื่อมระหว่างตำบล สายทางบ้านแสนแก้ว ม.3 ต.หนองหมี - บ้านสร้างปี ม.2 ต.สร้างปี อ.ราษีไศล	- เพื่อให้ประชาชนทั่วไป สัญจรไปมาได้สะดวกรวดเร็ว - เพื่อความเป็นระเบียบ เรียบร้อยของบ้านเมือง	กว้าง 6 ม. ยาว 2,000 ม.	1,500,000 (งบ อบจ.)			1,500,000 (งบ อบจ.)	จำนวนของถนนที่เป็น เส้นทางหลัก เชื่อมระหว่าง ตำบล อำเภอ หรือจังหวัด ได้รับการก่อสร้าง/ปรับปรุง ความเป็นระเบียบเรียบร้อย	- ประชาชนได้รับความ สะดวกรวดเร็วในการใช้ เส้นทางคมนาคมและมี ความเป็นระเบียบเรียบร้อย	สำนัก การช่าง	

## รายละเอียดโครงการพัฒนา

แผนพัฒนาท้องถิ่น (พ.ศ.2561 - 2565)

องค์การบริหารส่วนจังหวัดศรีสะเกษ

ก. ยุทธศาสตร์จังหวัดที่ 1 พัฒนาโครงสร้างพื้นฐานและการยกระดับสินค้าการเกษตร การค้า และการท่องเที่ยวให้มีความมาตรฐานและแข่งขันได้

ข. ยุทธศาสตร์การพัฒนาขององค์กรปกครองส่วนท้องถิ่นในเขตจังหวัดที่ 1 การพัฒนาโครงสร้างพื้นฐาน ทรัพยากรธรรมชาติและสิ่งแวดล้อม

2 ยุทธศาสตร์ที่ 2 การพัฒนาทรัพยากรธรรมชาติและสิ่งแวดล้อม

2.1 ด้านบริการชุมชนและสังคม แผนเทศบาลและชุมชน

ที่	โครงการ	วัตถุประสงค์	เป้าหมาย (ผลผลิตของโครงการ)	งบประมาณและที่ผ่านมา					ตัวชี้วัด (KPI)	ผลที่คาดว่าจะได้รับ	หน่วยรับผิดชอบหลัก
				2561 (บาท)	2562 (บาท)	2563 (บาท)	2564 (บาท)	2565 (บาท)			
1317	ซ่อมปรับปรุงถนนลาดยางเชื่อมระหว่างตำบล สายทางบ้านไผ่ ม.9 ต.ไผ่ อ.ราษีไศล จ.ศรีสะเกษ - เขต อ.ค้อวัง จ.ยโสธร	<ul style="list-style-type: none"> <li>- เพื่อให้ประชาชนทั่วไปสัญจรไปมาได้สะดวกรวดเร็ว</li> <li>- เพื่อความเป็นระเบียบเรียบร้อยของบ้านเมือง</li> </ul>	กว้าง 6 ม. ยาว 2,000 ม.		1,500,000 (งบ อบจ.)				จำนวนของถนนที่เป็นเส้นทางหลัก เชื่อมระหว่างตำบล อำเภอ หรือจังหวัด ได้รับการก่อสร้าง/ปรับปรุง	<ul style="list-style-type: none"> <li>- ประชาชนได้รับความสะดวกรวดเร็วในการใช้เส้นทางคมนาคมและมี</li> <li>- ความเป็นระเบียบเรียบร้อย</li> </ul>	สำนักการช่าง
1318	ซ่อมปรับปรุงถนนลาดยางเชื่อมระหว่างตำบล สายทางบ้านหนองหัวลิง ม.12 ต.เมืองคง - บ้านห้วย ม.1,2 ต.ห้วยคำ อ.ราษีไศล	<ul style="list-style-type: none"> <li>- เพื่อให้ประชาชนทั่วไปสัญจรไปมาได้สะดวกรวดเร็ว</li> <li>- เพื่อความเป็นระเบียบเรียบร้อยของบ้านเมือง</li> </ul>	กว้าง 6 ม. ยาว 4,707 ม.			1,500,000 (งบอุดหนุน)	1,500,000 (งบอุดหนุน)	จำนวนของถนนที่เป็นเส้นทางหลัก เชื่อมระหว่างตำบล อำเภอ หรือจังหวัด ได้รับการก่อสร้าง/ปรับปรุง	<ul style="list-style-type: none"> <li>- ประชาชนได้รับความสะดวกรวดเร็วในการใช้เส้นทางคมนาคมและมี</li> <li>- ความเป็นระเบียบเรียบร้อย</li> </ul>	สำนักการช่าง	
1319	ซ่อมปรับปรุงถนนลาดยางเชื่อมระหว่างตำบล สายทางบ้านน้ำอ้อมน้อย ม.10 ต.ห้วยคำ - บ้านยาง ม.7 ต.เมืองแคน อ.ราษีไศล	<ul style="list-style-type: none"> <li>- เพื่อให้ประชาชนทั่วไปสัญจรไปมาได้สะดวกรวดเร็ว</li> <li>- เพื่อความเป็นระเบียบเรียบร้อยของบ้านเมือง</li> </ul>	กว้าง 6 ม. ยาว 6,500 ม.			2,500,000 (งบอุดหนุน)	2,500,000 (งบอุดหนุน)	จำนวนของถนนที่เป็นเส้นทางหลัก เชื่อมระหว่างตำบล อำเภอ หรือจังหวัด ได้รับการก่อสร้าง/ปรับปรุง	<ul style="list-style-type: none"> <li>- ประชาชนได้รับความสะดวกรวดเร็วในการใช้เส้นทางคมนาคมและมี</li> <li>- ความเป็นระเบียบเรียบร้อย</li> </ul>	สำนักการช่าง	
1320	ซ่อมปรับปรุงถนนลาดยางเชื่อมระหว่างตำบล สายบ้านกระเดา ม.5 ต.คู่ - บ้านจิกสังข์ทอง ม.2 ต.จิกสังข์ทอง อ.ราษีไศล จ.ศรีสะเกษ	<ul style="list-style-type: none"> <li>- เพื่อให้ประชาชนทั่วไปสัญจรไปมาได้สะดวกรวดเร็ว</li> <li>- เพื่อความเป็นระเบียบเรียบร้อยของบ้านเมือง</li> </ul>	กว้าง 6 ม. ยาว 7,996 ม.			5,000,000 (งบอุดหนุน)		จำนวนของถนนที่เป็นเส้นทางหลัก เชื่อมระหว่างตำบล อำเภอ หรือจังหวัด ได้รับการก่อสร้าง/ปรับปรุง	<ul style="list-style-type: none"> <li>- ประชาชนได้รับความสะดวกรวดเร็วในการใช้เส้นทางคมนาคมและมี</li> <li>- ความเป็นระเบียบเรียบร้อย</li> </ul>	สำนักการช่าง	

## รายละเอียดโครงการพัฒนา

แผนพัฒนาท้องถิ่น (พ.ศ.2561 - 2565)

องค์การบริหารส่วนจังหวัดศรีสะเกษ

ก. ยุทธศาสตร์จังหวัดที่ 1 พัฒนาโครงสร้างพื้นฐานและการยกระดับสินค้าการเกษตร การค้า และการท่องเที่ยวให้มีความมาตรฐานและแข่งขันได้

ข. ยุทธศาสตร์การพัฒนาขององค์กรปกครองส่วนท้องถิ่นในเขตจังหวัดที่ 1 การพัฒนาโครงสร้างพื้นฐาน ทรัพยากรธรรมชาติและสิ่งแวดล้อม

2 ยุทธศาสตร์ที่ 2 การพัฒนาทรัพยากรธรรมชาติและสิ่งแวดล้อม

2.1 ด้านบริการชุมชนและสังคม แผนเทศบาลและชุมชน

ที่	โครงการ	วัตถุประสงค์	เป้าหมาย (ผลผลิตของโครงการ)	งบประมาณและที่ผ่านมา					ตัวชี้วัด (KPI)	ผลที่คาดว่าจะได้รับ	หน่วยรับผิดชอบหลัก
				2561 (บาท)	2562 (บาท)	2563 (บาท)	2564 (บาท)	2565 (บาท)			
1321	ซ่อมปรับปรุงถนนลาดยางเชื่อมระหว่างตำบล สายทางบ้านแสนแก้ว ม.11 - บ้านสร้างปี ม.10,12 ต.สร้างปี อ.ราชันย์ จ.ศรีสะเกษ	<ul style="list-style-type: none"> <li>- เพื่อให้ประชาชนทั่วไปสัญจรไปมาได้สะดวกรวดเร็ว</li> <li>- เพื่อความเป็นระเบียบเรียบร้อยของบ้านเมือง</li> </ul>	กว้าง 6 ม. ยาว 5,000 ม.				3,000,000 (งบอุดหนุน)	จำนวนของถนนที่เป็นเส้นทางหลัก เชื่อมระหว่างตำบล อำเภอ หรือจังหวัด ได้รับการก่อสร้าง/ปรับปรุง	- ประชาชนได้รับความสะดวกรวดเร็วในการใช้เส้นทางคมนาคมและมี ความเป็นระเบียบเรียบร้อย	สำนัก การช่าง	
1322	ซ่อมปรับปรุงถนนลาดยางเชื่อมระหว่างตำบล สายทางบ้านยาง ม.7 ต.เมืองแคน - บ้านน้ำอ้อมน้อย ม.6 ต.หัวน้ำคำ อ.ราชันย์	<ul style="list-style-type: none"> <li>- เพื่อให้ประชาชนทั่วไปสัญจรไปมาได้สะดวกรวดเร็ว</li> <li>- เพื่อความเป็นระเบียบเรียบร้อยของบ้านเมือง</li> </ul>	กว้าง 6 ม. ยาว 2,250 ม.				2,000,000 (งบอุดหนุน)	จำนวนของถนนที่เป็นเส้นทางหลัก เชื่อมระหว่างตำบล อำเภอ หรือจังหวัด ได้รับการก่อสร้าง/ปรับปรุง	- ประชาชนได้รับความ สะดวกรวดเร็วในการใช้ เส้นทางคมนาคมและมี ความเป็นระเบียบเรียบร้อย	สำนัก การช่าง	
1323	ซ่อมปรับปรุงถนนลาดยางเชื่อมระหว่างตำบล สายทางบ้านดักขี้ ม.13 - บ้านหนองเม็ก ม.12 ต.หนองอี้ง อ.ราชันย์	<ul style="list-style-type: none"> <li>- เพื่อให้ประชาชนทั่วไปสัญจรไปมาได้สะดวกรวดเร็ว</li> <li>- เพื่อความเป็นระเบียบเรียบร้อยของบ้านเมือง</li> </ul>	กว้าง 6 ม. ยาว 10,400 ม.				5,000,000 (งบอุดหนุน)	จำนวนของถนนที่เป็นเส้นทางหลัก เชื่อมระหว่างตำบล อำเภอ หรือจังหวัด ได้รับการก่อสร้าง/ปรับปรุง	- ประชาชนได้รับความ สะดวกรวดเร็วในการใช้ เส้นทางคมนาคมและมี ความเป็นระเบียบเรียบร้อย	สำนัก การช่าง	
1324	ซ่อมปรับปรุงถนนหินคลุกเชื่อมระหว่างตำบล สายบ้านน้ำอ้อมน้อย ม.6 - บ้านหนองอี้ง ม.7 ต.หัวน้ำคำ อ.ราชันย์	<ul style="list-style-type: none"> <li>- เพื่อให้ประชาชนทั่วไปสัญจรไปมาได้สะดวกรวดเร็ว</li> <li>- เพื่อความเป็นระเบียบเรียบร้อยของบ้านเมือง</li> </ul>	กว้าง 6 ม. ยาว 3,000 ม.				1,500,000 (งบ อบจ.)	จำนวนของถนนที่เป็นเส้นทางหลัก เชื่อมระหว่างตำบล อำเภอ หรือจังหวัด ได้รับการก่อสร้าง/ปรับปรุง	- ประชาชนได้รับความ สะดวกรวดเร็วในการใช้ เส้นทางคมนาคมและมี ความเป็นระเบียบเรียบร้อย	สำนัก การช่าง	

## รายละเอียดโครงการพัฒนา

แผนพัฒนาท้องถิ่น (พ.ศ.2561 - 2565)

องค์การบริหารส่วนจังหวัดศรีสะเกษ

ก. ยุทธศาสตร์จังหวัดที่ 1 พัฒนาโครงสร้างพื้นฐานและยกระดับคุณภาพชีวิตและสิ่งแวดล้อม

ข. ยุทธศาสตร์การพัฒนาขององค์กรปกครองส่วนท้องถิ่นในเขตจังหวัดที่ 1 การพัฒนาโครงสร้างพื้นฐาน ทรัพยากรธรรมชาติและสิ่งแวดล้อม

2 ยุทธศาสตร์ที่ 2 การพัฒนาทรัพยากรธรรมชาติและสิ่งแวดล้อม

2.1 ด้านบริการชุมชนและสังคม แผนเขตและชุมชน

ที่	โครงการ	วัตถุประสงค์	เป้าหมาย (ผลผลิตของโครงการ)	งบประมาณและที่ผ่านมา					ตัวชี้วัด (KPI)	ผลที่คาดว่าจะได้รับ	หน่วยรับผิดชอบหลัก
				2561 (บาท)	2562 (บาท)	2563 (บาท)	2564 (บาท)	2565 (บาท)			
1325	ก่อสร้างถนนลาดยางเชื่อมระหว่างตำบล สายบ้านสัมปอญ ม.1 - บ้านโน ม.13 ต.สัมปอญ - ถนนสายราชสีห์-ยางชุมน้อย	<ul style="list-style-type: none"> <li>- เพื่อให้ประชาชนทั่วไปสัญจรไปมาได้สะดวกรวดเร็ว</li> <li>- เพื่อความเป็นระเบียบเรียบร้อยของบ้านเมือง</li> </ul>	กว้าง 6 ม. ยาว 4,000 ม.				2,000,000 (งบอุดหนุน)		จำนวนของถนนที่เป็นเส้นทางหลัก เชื่อมระหว่างตำบล อำเภอ หรือจังหวัด ได้รับการก่อสร้าง/ปรับปรุง	<ul style="list-style-type: none"> <li>- ประชาชนได้รับความสะดวกรวดเร็วในการใช้เส้นทางคมนาคมและมี</li> <li>- ความเป็นระเบียบเรียบร้อย</li> </ul>	สำนักการช่าง
1326	ก่อสร้างถนนลาดยางเชื่อมระหว่างตำบล สายทางบ้านหนองหมี ม.1 ต.หนองหมี - บ้านหนองศาลา ม.8 ต.สร้างปี	<ul style="list-style-type: none"> <li>- เพื่อให้ประชาชนทั่วไปสัญจรไปมาได้สะดวกรวดเร็ว</li> <li>- เพื่อความเป็นระเบียบเรียบร้อยของบ้านเมือง</li> </ul>	กว้าง 6 ม. ยาว 6,240 ม.			2,000,000 (งบอุดหนุน)		จำนวนของถนนที่เป็นเส้นทางหลัก เชื่อมระหว่างตำบล อำเภอ หรือจังหวัด ได้รับการก่อสร้าง/ปรับปรุง	<ul style="list-style-type: none"> <li>- ประชาชนได้รับความสะดวกรวดเร็วในการใช้เส้นทางคมนาคมและมี</li> <li>- ความเป็นระเบียบเรียบร้อย</li> </ul>	สำนักการช่าง	
1327	ก่อสร้างถนนลาดยางเชื่อมระหว่างตำบล สายทางบ้านหนองหมี ม.1 ต.หนองหมี - บ้านคูตระน้อย ม.7 ต.ไผ่ - บ้านดอนน้อย ม.4 ต.เมืองแคน	<ul style="list-style-type: none"> <li>- เพื่อให้ประชาชนทั่วไปสัญจรไปมาได้สะดวกรวดเร็ว</li> <li>- เพื่อความเป็นระเบียบเรียบร้อยของบ้านเมือง</li> </ul>	กว้าง 6 ม. ยาว 6,000 ม.				2,000,000 (งบอุดหนุน)		จำนวนของถนนที่เป็นเส้นทางหลัก เชื่อมระหว่างตำบล อำเภอ หรือจังหวัด ได้รับการก่อสร้าง/ปรับปรุง	<ul style="list-style-type: none"> <li>- ประชาชนได้รับความสะดวกรวดเร็วในการใช้เส้นทางคมนาคมและมี</li> <li>- ความเป็นระเบียบเรียบร้อย</li> </ul>	สำนักการช่าง
1328	ซ่อมปรับปรุงถนนลาดยางเชื่อมระหว่างตำบล สายทางบ้านคั้ง ม.4 ต.คู่ - บ้านหัวช้าง ม.8 ต.พองแคว	<ul style="list-style-type: none"> <li>- เพื่อให้ประชาชนทั่วไปสัญจรไปมาได้สะดวกรวดเร็ว</li> <li>- เพื่อความเป็นระเบียบเรียบร้อยของบ้านเมือง</li> </ul>	กว้าง 6 ม. ยาว 6,300 ม.				3,000,000 (งบอุดหนุน)		จำนวนของถนนที่เป็นเส้นทางหลัก เชื่อมระหว่างตำบล อำเภอ หรือจังหวัด ได้รับการก่อสร้าง/ปรับปรุง	<ul style="list-style-type: none"> <li>- ประชาชนได้รับความสะดวกรวดเร็วในการใช้เส้นทางคมนาคมและมี</li> <li>- ความเป็นระเบียบเรียบร้อย</li> </ul>	สำนักการช่าง

## รายละเอียดโครงการพัฒนา

แผนพัฒนาท้องถิ่น (พ.ศ.2561 - 2565)

องค์การบริหารส่วนจังหวัดศรีสะเกษ

ก. ยุทธศาสตร์จังหวัดที่ 1 พัฒนาโครงสร้างพื้นฐานและการยกระดับสินค้าการเกษตร การค้า และการท่องเที่ยวให้มีความมาตรฐานและแข่งขันได้

ข. ยุทธศาสตร์การพัฒนาขององค์กรปกครองส่วนท้องถิ่นในเขตจังหวัดที่ 1 การพัฒนาโครงสร้างพื้นฐาน ทรัพยากรธรรมชาติและสิ่งแวดล้อม

2 ยุทธศาสตร์ที่ 2 การพัฒนาทรัพยากรธรรมชาติและสิ่งแวดล้อม

2.1 ด้านบริการชุมชนและสังคม แผนเขตและชุมชน

ที่	โครงการ	วัตถุประสงค์	เป้าหมาย (ผลผลิตของโครงการ)	งบประมาณและที่ผ่านมา					ตัวชี้วัด (KPI)	ผลที่คาดว่าจะได้รับ	หน่วยรับผิดชอบหลัก
				2561 (บาท)	2562 (บาท)	2563 (บาท)	2564 (บาท)	2565 (บาท)			
1329	ซ่อมปรับปรุงถนนลาดยางเชื่อมระหว่างตำบลสายทงบ้านห้วย ม.1 - บ้านน้ำอ้อมน้อย ม.6 ต.ห้วยคำ	<ul style="list-style-type: none"> <li>- เพื่อให้ประชาชนทั่วไปสัญจรไปมาได้สะดวกรวดเร็ว</li> <li>- เพื่อความเป็นระเบียบเรียบร้อยของบ้านเมือง</li> </ul>	กว้าง 6 ม. ยาว 2.800 ม.				2,000,000 (งบอุดหนุน)	จำนวนของถนนที่เป็นเส้นทางหลัก เชื่อมระหว่างตำบล อำเภอ หรือจังหวัด ได้รับการก่อสร้าง/ปรับปรุง	- ประชาชนได้รับความสะดวกรวดเร็วในการใช้เส้นทางคมนาคมและมี ความเป็นระเบียบเรียบร้อย	สำนัก การช่าง	
1330	ซ่อมปรับปรุงถนนหินคลุกเชื่อมระหว่างตำบลสายทงบ้านดอนซิมอด ม.10 - บ้านครั้ง ม.4 - บ้านดู่ ม.1 ต.ดู อ.ราชันี	<ul style="list-style-type: none"> <li>- เพื่อให้ประชาชนทั่วไปสัญจรไปมาได้สะดวกรวดเร็ว</li> <li>- เพื่อความเป็นระเบียบเรียบร้อยของบ้านเมือง</li> </ul>	กว้าง 5 ม. ยาว 4.000 ม.				1,500,000 (งบ อบจ.)	จำนวนของถนนที่เป็นเส้นทางหลัก เชื่อมระหว่างตำบล อำเภอ หรือจังหวัด ได้รับการก่อสร้าง/ปรับปรุง	- ประชาชนได้รับความสะดวกรวดเร็วในการใช้เส้นทางคมนาคมและมี ความเป็นระเบียบเรียบร้อย	สำนัก การช่าง	
1331	ซ่อมปรับปรุงถนนหินคลุก เชื่อมระหว่างตำบลสายทงบ้านคูสน้อย ม.7 ต.ไผ่ - บ้านหนองสว่าง ม.6 ต.สร้างเป็ อ.ราชันี	<ul style="list-style-type: none"> <li>- เพื่อให้ประชาชนทั่วไปสัญจรไปมาได้สะดวกรวดเร็ว</li> <li>- เพื่อความเป็นระเบียบเรียบร้อยของบ้านเมือง</li> </ul>	กว้าง 6 ม. ยาว 7.000 ม.				2,000,000 (งบอุดหนุน)	จำนวนของถนนที่เป็นเส้นทางหลัก เชื่อมระหว่างตำบล อำเภอ หรือจังหวัด ได้รับการก่อสร้าง/ปรับปรุง	- ประชาชนได้รับความสะดวกรวดเร็วในการใช้เส้นทางคมนาคมและมี ความเป็นระเบียบเรียบร้อย	สำนัก การช่าง	
1332	ซ่อมปรับปรุงถนนลูกรัง เชื่อมระหว่างตำบลสายทงบ้านดอนปะอู ม.4 ต.ห้วยคำ - บ้านบากเรือ ม.7 ต.เมืองคง อ.ราชันี	<ul style="list-style-type: none"> <li>- เพื่อให้ประชาชนทั่วไปสัญจรไปมาได้สะดวกรวดเร็ว</li> <li>- เพื่อความเป็นระเบียบเรียบร้อยของบ้านเมือง</li> </ul>	กว้าง 6 ม. ยาว 3,150 ม.				1,200,000 (งบ อบจ.)	จำนวนของถนนที่เป็นเส้นทางหลัก เชื่อมระหว่างตำบล อำเภอ หรือจังหวัด ได้รับการก่อสร้าง/ปรับปรุง	- ประชาชนได้รับความสะดวกรวดเร็วในการใช้เส้นทางคมนาคมและมี ความเป็นระเบียบเรียบร้อย	สำนัก การช่าง	

## รายละเอียดโครงการพัฒนา

แผนพัฒนาท้องถิ่น (พ.ศ.2561 - 2565)

องค์การบริหารส่วนจังหวัดศรีสะเกษ

ก. ยุทธศาสตร์จังหวัดที่ 1 พัฒนาโครงสร้างพื้นฐานและการยกระดับสินค้าการเกษตร การค้า และการท่องเที่ยวให้มีความมาตรฐานและแข่งขันได้

ข. ยุทธศาสตร์การพัฒนาขององค์กรปกครองส่วนท้องถิ่นในเขตจังหวัดที่ 1 การพัฒนาโครงสร้างพื้นฐาน ทรัพยากรธรรมชาติและสิ่งแวดล้อม

2 ยุทธศาสตร์ที่ 2 การพัฒนาทรัพยากรธรรมชาติและสิ่งแวดล้อม

2.1 ด้านบริการชุมชนและสังคม แผนเทศบาลและชุมชน

ที่	โครงการ	วัตถุประสงค์	เป้าหมาย (ผลผลิตของโครงการ)	งบประมาณและที่ผ่านมา					ตัวชี้วัด (KPI)	ผลที่คาดว่าจะได้รับ	หน่วยรับผิดชอบหลัก
				2561 (บาท)	2562 (บาท)	2563 (บาท)	2564 (บาท)	2565 (บาท)			
1333	<b>อำเภอราชีใต้</b> ซ่อมปรับปรุงถนนหินคลุก เชื่อมระหว่างตำบล สายทางบ้านท่า ม.10 - บ้านบึงหมอก ม.16 ต.สัมปอ อ.ราชีใต้	- เพื่อให้ประชาชนทั่วไป สัญจรไปมาได้สะดวกรวดเร็ว - เพื่อความเป็นระเบียบ เรียบร้อยของบ้านเมือง	กว้าง 6 ม. ยาว 2.700 ม.				1,200,000 (งบ อบจ.)		จำนวนของถนนที่เป็น เส้นทางหลัก เชื่อมระหว่าง ตำบล อำเภอ หรือจังหวัด ได้รับการก่อสร้าง/ปรับปรุง ความเรียบร้อย	- ประชาชนได้รับความ สะดวกรวดเร็วในการใช้ เส้นทางคมนาคมและมี ความเป็นระเบียบเรียบร้อย	สำนัก การช่าง
1334	ซ่อมปรับปรุงถนนลูกรัง เชื่อมระหว่างตำบล สายบ้านมะพัก ม.3 - บ้านเข็ก ม.1 ต.ลึงค์ของ อ.ราชีใต้ - บ้านบุ่ง ม.2.13 - บ้านเมืองเก่า ม.4 - บ้านสงยาง ม.5 ต.กุง อ.ศีลาเขต	- เพื่อให้ประชาชนทั่วไป สัญจรไปมาได้สะดวกรวดเร็ว - เพื่อความเป็นระเบียบ เรียบร้อยของบ้านเมือง	กว้าง 5 ม. ยาว 10,000 ม.				2,000,000 (งบอุดหนุน)		จำนวนของถนนที่เป็น เส้นทางหลัก เชื่อมระหว่าง ตำบล อำเภอ หรือจังหวัด ได้รับการก่อสร้าง/ปรับปรุง ความเรียบร้อย	- ประชาชนได้รับความ สะดวกรวดเร็วในการใช้ เส้นทางคมนาคมและมี ความเป็นระเบียบเรียบร้อย	สำนัก การช่าง
1335	ก่อสร้างถนน คสล.เชื่อมระหว่างตำบล บ้านโพธิ์อึ้ง ม.9 ต.หนองอึ้ง - ต.หัวช้าง อ.ราชีใต้ จ.ศรีสะเกษ	- เพื่อให้ประชาชนทั่วไปสัญจรไป มาได้สะดวกรวดเร็ว - เพื่อความเป็นระเบียบเรียบร้อย ของบ้านเมือง	กว้าง 4 ม. ยาว 1,000 ม. หนา 0.15 ม.			2,400,000 (งบ อบจ.)			จำนวนของถนนที่เป็น เส้นทางหลักเชื่อมระหว่าง ตำบล อำเภอ และจังหวัด ได้รับการก่อสร้าง/ปรับปรุง ความเรียบร้อย	ประชาชนได้รับความ สะดวกรวดเร็วในการใช้ เส้นทางคมนาคมและมี ความเป็นระเบียบเรียบร้อย	สำนัก การช่าง
1336	ก่อสร้างถนน คสล.เชื่อมระหว่างตำบล บ้านขาม ม.6 ต.หนองอึ้ง - ต.หัวช้าง อ.ราชีใต้ จ.ศรีสะเกษ	- เพื่อให้ประชาชนทั่วไปสัญจรไป มาได้สะดวกรวดเร็ว - เพื่อความเป็นระเบียบเรียบร้อย ของบ้านเมือง	กว้าง 4 ม. ยาว 3,200 ม. หนา 0.15 ม.			2,600,000 (งบ อบจ.)	2,600,000 (งบ อบจ.)	2,600,000 (งบ อบจ.)	จำนวนของถนนที่เป็น เส้นทางหลักเชื่อมระหว่าง ตำบล อำเภอ และจังหวัด ได้รับการก่อสร้าง/ปรับปรุง ความเรียบร้อย	ประชาชนได้รับความ สะดวกรวดเร็วในการใช้ เส้นทางคมนาคมและมี ความเป็นระเบียบเรียบร้อย	สำนัก การช่าง

รายละเอียดโครงการพัฒนา  
แผนพัฒนาท้องถิ่น (พ.ศ.2561 - 2565)

องค์การบริหารส่วนจังหวัดศรีสะเกษ

ก. ยุทธศาสตร์จังหวัดที่ 1 พัฒนาโครงสร้างพื้นฐานและการยกระดับสินค้าการเกษตร การค้า และการท่องเที่ยวให้มีความมาตรฐานและแข่งขันได้

ข. ยุทธศาสตร์การพัฒนารองการปกครองส่วนท้องถิ่นในเขตจังหวัดที่ 1 การพัฒนาโครงสร้างพื้นฐาน ทรัพยากรธรรมชาติและสิ่งแวดล้อม

2 ยุทธศาสตร์ที่ 2 การพัฒนาทรัพยากรธรรมชาติและสิ่งแวดล้อม

2.1 ด้านบริการชุมชนและสังคม แผนเฉพาะและชุมชน

ที่	โครงการ	วัตถุประสงค์	เป้าหมาย (ผลผลิตของ โครงการ)	งบประมาณและที่ผ่านมา					ตัวชี้วัด (KPI)	ผลที่คาดว่าจะได้รับ	หน่วย รับผิดชอบ หลัก
				2561 (บาท)	2562 (บาท)	2563 (บาท)	2564 (บาท)	2565 (บาท)			
1337	ก่อสร้างถนน คสล.เชื่อมระหว่างตำบล บ้านดวนน้อย ม.4 ต.เมืองแคน - บ้านเมียง ม.4 ต.ไผ่ อ.ราษีไศล จ.ศรีสะเกษ	- เพื่อให้ประชาชนทั่วไปสัญจรไป มาได้สะดวกรวดเร็ว - เพื่อความเป็นระเบียบเรียบร้อย ของบ้านเมือง	กว้าง 5 ม. ยาว 615 ม. หนา 0.15 ม.				1,900,000 (งบ อบจ.)		จำนวนของถนนที่เป็น เส้นทางหลักเชื่อมระหว่าง ตำบล อำเภอ และจังหวัด ได้รับการก่อสร้าง/ปรับปรุง	ประชาชนได้รับความ สะดวกรวดเร็วในการใช้ เส้นทางคมนาคมและมี ความเป็นระเบียบเรียบร้อย	สำนัก การช่าง
1338	ก่อสร้างถนน คสล.เชื่อมระหว่างตำบล บ้านดวนม่วง ม.3 ต.ห้วยคำ - ต.เมืองแคน อ.ราษีไศล จ.ศรีสะเกษ	- เพื่อให้ประชาชนทั่วไปสัญจรไป มาได้สะดวกรวดเร็ว - เพื่อความเป็นระเบียบเรียบร้อย ของบ้านเมือง	กว้าง 5 ม. ยาว 1,500 ม. หนา 0.15 ม.			1,500,000 (งบ อบจ.)	1,500,000 (งบ อบจ.)	1,500,000 (งบ อบจ.)	จำนวนของถนนที่เป็น เส้นทางหลักเชื่อมระหว่าง ตำบล อำเภอ และจังหวัด ได้รับการก่อสร้าง/ปรับปรุง	ประชาชนได้รับความ สะดวกรวดเร็วในการใช้ เส้นทางคมนาคมและมี ความเป็นระเบียบเรียบร้อย	สำนัก การช่าง
1339	ก่อสร้างถนน คสล.เชื่อมระหว่างตำบล บ้านคังโพ ม.3 ต.ห้วยคำ - ต.เมืองแคน อ.ราษีไศล จ.ศรีสะเกษ พิกัดเริ่มต้น 15.21589 N,104.1285E พิกัดสิ้นสุด 14.11596N,104.12177	- เพื่อให้ประชาชนทั่วไปสัญจรไป มาได้สะดวกรวดเร็ว - เพื่อความเป็นระเบียบเรียบร้อย ของบ้านเมือง	กว้าง 5 ม. ยาว 1,500 ม. หนา 0.15 ม.			1,000,000 (งบ อบจ.)	1,000,000 (งบ อบจ.)	1,000,000 (งบ อบจ.)	จำนวนของถนนที่เป็น เส้นทางหลักเชื่อมระหว่าง ตำบล อำเภอ และจังหวัด ได้รับการก่อสร้าง/ปรับปรุง	ประชาชนได้รับความ สะดวกรวดเร็วในการใช้ เส้นทางคมนาคมและมี ความเป็นระเบียบเรียบร้อย	สำนัก การช่าง
1340	ก่อสร้างถนน คสล.เชื่อมระหว่างตำบลบ้านน้อย ม.10 ต.ห้วยคำ อ.ราษีไศล จ.ศรีสะเกษ - บ้านบ่อปึง ต.สงยาง อ.มหาชนะชัย จ.ยโสธร พิกัดเริ่มต้น 15.21589 N,104.1285E พิกัดสิ้นสุด 14.11596N,104.12177	- เพื่อให้ประชาชนทั่วไปสัญจรไป มาได้สะดวกรวดเร็ว - เพื่อความเป็นระเบียบเรียบร้อย ของบ้านเมือง	กว้าง 5 ม. ยาว 1,000 ม. หนา 0.15 ม.			1,000,000 (งบ อบจ.)	1,000,000 (งบ อบจ.)	1,000,000 (งบ อบจ.)	จำนวนของถนนที่เป็น เส้นทางหลักเชื่อมระหว่าง ตำบล อำเภอ และจังหวัด ได้รับการก่อสร้าง/ปรับปรุง	ประชาชนได้รับความ สะดวกรวดเร็วในการใช้ เส้นทางคมนาคมและมี ความเป็นระเบียบเรียบร้อย	สำนัก การช่าง



รายละเอียดโครงการพัฒนา  
แผนพัฒนาท้องถิ่น (พ.ศ.2561 - 2565)  
องค์การบริหารส่วนจังหวัดศรีสะเกษ

ก. ยุทธศาสตร์จังหวัดที่ 1 พัฒนาโครงสร้างพื้นฐานและการยกระดับสินค้าการเกษตร การค้า และการท่องเที่ยวให้มีความมาตรฐานและแข่งขันได้

ข. ยุทธศาสตร์การพัฒนารองการปกครองส่วนท้องถิ่นในเขตจังหวัดที่ 1 การพัฒนาโครงสร้างพื้นฐาน ทรัพยากรธรรมชาติและสิ่งแวดล้อม

2 ยุทธศาสตร์ที่ 2 การพัฒนาทรัพยากรธรรมชาติและสิ่งแวดล้อม

2.1 ด้านบริการชุมชนและสังคม แผนเฉพาะและชุมชน

ที่	โครงการ	วัตถุประสงค์	เป้าหมาย (ผลผลิตของ โครงการ)	งบประมาณและที่ผ่านมา				ตัวชี้วัด (KPI)	ผลที่คาดว่าจะได้รับ	หน่วย รับผิดชอบ หลัก
				2561 (บาท)	2562 (บาท)	2563 (บาท)	2564 (บาท)			
1341	ก่อสร้างถนน คสล.เชื่อมระหว่างตำบล บ้านน้ำอ้อม ม.10 ต.ห้วยน้ำ - บ้านกะเดา ต.ตู่ อ.ราชันย์ จ.ศรีสะเกษ พิกัดเริ่มต้น 15.245746 N,104.11574E พิกัดสิ้นสุด 15.11574N,104.1172	- เพื่อให้ประชาชนทั่วไปสัญจรไป มาได้สะดวกเร็ว - เพื่อความเป็นระเบียบเรียบร้อย ของบ้านเมือง	กว้าง 5 ม. ยาว 1,500 ม. หนา 0.15 ม.		1,000,000 (งบ อบจ.)	1,000,000 (งบ อบจ.)	1,000,000 (งบ อบจ.)	จำนวนของถนนที่เป็น เส้นทางหลักเชื่อมระหว่าง ตำบล อำเภอ และจังหวัด ได้รับการก่อสร้าง/ปรับปรุง	ประชาชนได้รับความ สะดวกรวดเร็วในการใช้ เส้นทางคมนาคมและมี ความเป็นระเบียบเรียบร้อย	สำนัก การช่าง
1342	ก่อสร้างถนน คสล.เชื่อมระหว่างตำบล บ้านโจดนาถือ ม.4 ต.จิกสังข์ทอง - ต.โจดม่วง อ.ราชันย์ จ.ศรีสะเกษ	- เพื่อให้ประชาชนทั่วไปสัญจรไป มาได้สะดวกเร็ว - เพื่อความเป็นระเบียบเรียบร้อย ของบ้านเมือง	กว้าง 5 ม. ยาว 640 ม. หนา 0.15 ม.		1,300,000 (งบ อบจ.)	1,300,000 (งบ อบจ.)	1,300,000 (งบ อบจ.)	จำนวนของถนนที่เป็น เส้นทางหลักเชื่อมระหว่าง ตำบล อำเภอ และจังหวัด ได้รับการก่อสร้าง/ปรับปรุง	ประชาชนได้รับความ สะดวกรวดเร็วในการใช้ เส้นทางคมนาคมและมี ความเป็นระเบียบเรียบร้อย	สำนัก การช่าง
1343	ก่อสร้างถนน คสล.เชื่อมระหว่างตำบล บ้านเขื่อน้อย ม.8 ต.จิกสังข์ทอง - ต.หนองแค อ.ราชันย์ จ.ศรีสะเกษ	- เพื่อให้ประชาชนทั่วไปสัญจรไป มาได้สะดวกเร็ว - เพื่อความเป็นระเบียบเรียบร้อย ของบ้านเมือง	กว้าง 5 ม. ยาว 1,000 ม. หนา 0.50 ม.		1,000,000 (งบ อบจ.)	1,000,000 (งบ อบจ.)	1,000,000 (งบ อบจ.)	จำนวนของถนนที่เป็น เส้นทางหลักเชื่อมระหว่าง ตำบล อำเภอ และจังหวัด ได้รับการก่อสร้าง/ปรับปรุง	ประชาชนได้รับความ สะดวกรวดเร็วในการใช้ เส้นทางคมนาคมและมี ความเป็นระเบียบเรียบร้อย	สำนัก การช่าง
1344	ก่อสร้างถนน คสล.เชื่อมระหว่างตำบล บ้านไทย ม.10 ต.เมืองคง - บ้านปากเรือ ม.7 อ.ราชันย์ จ.ศรีสะเกษ พิกัดเริ่มต้น 15.455745 N,104.174788 E พิกัดสิ้นสุด 15.359005N,104.17272 E	- เพื่อให้ประชาชนทั่วไปสัญจรไป มาได้สะดวกเร็ว - เพื่อความเป็นระเบียบเรียบร้อย ของบ้านเมือง	กว้าง 5 ม. ยาว 449 ม. หนา 0.15 ม.		1,400,000 (งบ อบจ.)			จำนวนของถนนที่เป็น เส้นทางหลักเชื่อมระหว่าง ตำบล อำเภอ และจังหวัด ได้รับการก่อสร้าง/ปรับปรุง	ประชาชนได้รับความ สะดวกรวดเร็วในการใช้ เส้นทางคมนาคมและมี ความเป็นระเบียบเรียบร้อย	สำนัก การช่าง

## รายละเอียดโครงการพัฒนา

แผนพัฒนาท้องถิ่น (พ.ศ.2561 - 2565)

องค์การบริหารส่วนจังหวัดศรีสะเกษ

ก. ยุทธศาสตร์จังหวัดที่ 1 พัฒนาโครงสร้างพื้นฐานและการยกระดับสินค้าการเกษตร การค้า และการท่องเที่ยวให้มีความมาตรฐานและแข่งขันได้

ข. ยุทธศาสตร์การพัฒนาขององค์กรปกครองส่วนท้องถิ่นในเขตจังหวัดที่ 1 การพัฒนาโครงสร้างพื้นฐาน ทรัพยากรธรรมชาติและสิ่งแวดล้อม

2 ยุทธศาสตร์ที่ 2 การพัฒนาทรัพยากรธรรมชาติและสิ่งแวดล้อม

2.1 ด้านบริการชุมชนและสังคม แผนเฉพาะและชุมชน

ที่	โครงการ	วัตถุประสงค์	เป้าหมาย (ผลผลิตของโครงการ)	งบประมาณและที่ผ่านมา					ตัวชี้วัด (KPI)	ผลที่คาดว่าจะได้รับ	หน่วยรับผิดชอบหลัก
				2561 (บาท)	2562 (บาท)	2563 (บาท)	2564 (บาท)	2565 (บาท)			
1345	ก่อสร้างถนน คสล.เชื่อมระหว่างตำบล บ้านดอนขี้มอด ม.10 -บ้านครั้ง ม.4 ต.ตุ อ.ราษีไศล จ.ศรีสะเกษ เริ่มต้น 15.441609N,104.162976E-	<ul style="list-style-type: none"> <li>- เพื่อให้ประชาชนทั่วไปสัญจรไปมาได้สะดวกเร็ว</li> <li>- เพื่อความเป็นระเบียบเรียบร้อยของบ้านเมือง</li> </ul>	กว้าง 5 ม. ยาว 1,000 ม. หนา 0.15 ม.	1,500,000 (งบ อบจ.)	1,500,000 (งบ อบจ.)	1,500,000 (งบ อบจ.)	1,500,000 (งบ อบจ.)	จำนวนของถนนที่เป็นเส้นทางการหลักเชื่อมระหว่างตำบล อำเภอ และจังหวัด ได้รับการก่อสร้าง/ปรับปรุง	ประชาชนได้รับความสะดวกรวดเร็วในการใช้เส้นทางคมนาคมและมี ความเป็นระเบียบเรียบร้อย	สำนักการช่าง	
1346	ก่อสร้างถนน คสล.เชื่อมระหว่างตำบลบ้านเขือ ม.1 ต.จิกสังข์ทอง อ.ราษีไศล -บ้านโจดม่วง ม.4 ต.โจดม่วง อ.ศีร์ษะเกษ	<ul style="list-style-type: none"> <li>- เพื่อให้ประชาชนทั่วไปสัญจรไปมาได้สะดวกเร็ว</li> <li>- เพื่อความเป็นระเบียบเรียบร้อยของบ้านเมือง</li> </ul>	กว้าง 5 ม. ยาว 1,200 ม. หนา 0.15 ม.	1,200,000 (งบ อบจ.)	1,200,000 (งบ อบจ.)	1,200,000 (งบ อบจ.)	1,200,000 (งบ อบจ.)	จำนวนของถนนที่เป็นเส้นทางการหลักเชื่อมระหว่างตำบล อำเภอ และจังหวัด ได้รับการก่อสร้าง/ปรับปรุง	ประชาชนได้รับความสะดวกรวดเร็วในการใช้เส้นทางคมนาคมและมี ความเป็นระเบียบเรียบร้อย	สำนักการช่าง	
1347	ก่อสร้างถนน คสล.เชื่อมระหว่างตำบล บ้านโนนสนธิ์ ม.8 ต.दान อ.ราษีไศล -บ้านโนนสมบูรณ์ ม.2 ต.หนองบัว อ.ศีร์ษะเกษ พิกัดเริ่มต้น 15.431282 N,104.033378E พิกัดสิ้นสุด 14.11596N,104.12177E	<ul style="list-style-type: none"> <li>- เพื่อให้ประชาชนทั่วไปสัญจรไปมาได้สะดวกเร็ว</li> <li>- เพื่อความเป็นระเบียบเรียบร้อยของบ้านเมือง</li> </ul>	กว้าง 5 ม. ยาว 1,500 ม. หนา 0.15 ม.	1,500,000 (งบ อบจ.)	1,500,000 (งบ อบจ.)	1,500,000 (งบ อบจ.)	1,500,000 (งบ อบจ.)	จำนวนของถนนที่เป็นเส้นทางการหลักเชื่อมระหว่างตำบล อำเภอ และจังหวัด ได้รับการก่อสร้าง/ปรับปรุง	ประชาชนได้รับความสะดวกรวดเร็วในการใช้เส้นทางคมนาคมและมี ความเป็นระเบียบเรียบร้อย	สำนักการช่าง	
1348	ก่อสร้างถนน คสล.เชื่อมระหว่างตำบลบ้านมะยาง ม.5 ต.หนองแคว - ทางหลวงแผ่นดินราษีไศล-โพธิ์ทราย อ.ราษีไศล จ.ศรีสะเกษ พิกัดเริ่มต้น 15.409675 N,104.096534E พิกัดสิ้นสุด 15.401499N,104.096383E	<ul style="list-style-type: none"> <li>- เพื่อให้ประชาชนทั่วไปสัญจรไปมาได้สะดวกเร็ว</li> <li>- เพื่อความเป็นระเบียบเรียบร้อยของบ้านเมือง</li> </ul>	กว้าง 5 ม. ยาว 1,500 ม. หนา 0.15 ม.	1,300,000 (งบ อบจ.)	1,300,000 (งบ อบจ.)	1,300,000 (งบ อบจ.)	1,300,000 (งบ อบจ.)	จำนวนของถนนที่เป็นเส้นทางการหลักเชื่อมระหว่างตำบล อำเภอ และจังหวัด ได้รับการก่อสร้าง/ปรับปรุง	ประชาชนได้รับความสะดวกรวดเร็วในการใช้เส้นทางคมนาคมและมี ความเป็นระเบียบเรียบร้อย	สำนักการช่าง	

## รายละเอียดโครงการพัฒนา

แผนพัฒนาท้องถิ่น (พ.ศ.2561 - 2565)

องค์การบริหารส่วนจังหวัดศรีสะเกษ

ก. ยุทธศาสตร์จังหวัดที่ 1 พัฒนาโครงสร้างพื้นฐานและการยกระดับสินค้าการเกษตร การค้า และการท่องเที่ยวให้มีความมาตรฐานและแข่งขันได้

ข. ยุทธศาสตร์การพัฒนาขององค์กรปกครองส่วนท้องถิ่นในเขตจังหวัดที่ 1 การพัฒนาโครงสร้างพื้นฐาน ทรัพยากรธรรมชาติและสิ่งแวดล้อม

2 ยุทธศาสตร์ที่ 2 การพัฒนาทรัพยากรธรรมชาติและสิ่งแวดล้อม

2.1 ด้านบริการชุมชนและสังคม แผนเฉพาะและชุมชน

ที่	โครงการ	วัตถุประสงค์	เป้าหมาย (ผลผลิตของ โครงการ)	งบประมาณและที่ผ่านมา				ตัวชี้วัด (KPI)	ผลที่คาดว่าจะได้รับ	หน่วย รับผิดชอบ หลัก
				2561 (บาท)	2562 (บาท)	2563 (บาท)	2564 (บาท)			
1349	ก่อสร้างถนน คสล.เชื่อมระหว่างตำบล บ้านดอนลินท์ท่า ม.13 ต.หนองแค - ทางหลวงแผ่นดินอ.ราชีไศล-โพนทราย อ.ราชีไศล จ.ศรีสะเกษ พิกัดเริ่มต้น 15.409675 N,104.096534E พิกัดสิ้นสุด 15.401499N,104.096383E	- เพื่อให้ประชาชนทั่วไปสามารถเดินทางได้สะดวก - เพื่อความปลอดภัยของบ้านเมือง	กว้าง 5 ม. ยาว 600 ม. หนา 0.15 ม.		1,800,000 (งบ อบจ.)			จำนวนของถนนที่เป็นเส้นทางการหลักเชื่อมระหว่างตำบล อำเภอ และจังหวัด ได้รับการก่อสร้าง/ปรับปรุง	ประชาชนได้รับความสะดวกเร็วในการใช้เส้นทางคมนาคมและมีความปลอดภัยเรียบร้อย	สำนัก การช่าง
1350	ก่อสร้างถนน คสล.เชื่อมระหว่างตำบล บ้านร้องอโศก ม.15 ต.เมืองคง - บ้านน้ำเค็ด อ.ราชีไศล จ.ศรีสะเกษ พิกัดเริ่มต้น 15.409675 N,104.096534E พิกัดสิ้นสุด 15.401499N,104.096383E	- เพื่อให้ประชาชนทั่วไปสามารถเดินทางได้สะดวก - เพื่อความปลอดภัยของบ้านเมือง	กว้าง 5 ม. ยาว 900 ม. หนา 0.15 ม.		1,300,000 (งบ อบจ.)	1,300,000 (งบ อบจ.)		จำนวนของถนนที่เป็นเส้นทางการหลักเชื่อมระหว่างตำบล อำเภอ และจังหวัด ได้รับการก่อสร้าง/ปรับปรุง	ประชาชนได้รับความสะดวกเร็วในการใช้เส้นทางคมนาคมและมีความปลอดภัยเรียบร้อย	สำนัก การช่าง
1351	ก่อสร้างถนน คสล.เชื่อมระหว่างตำบล บ้านสะแบงตากล ม.6 ต.จิ้งหรีดของ ต.โศภน อ.ศิลาลาด จ.ศรีสะเกษ พิกัดเริ่มต้น 15.44872 N,104.1419E พิกัดสิ้นสุด 15.458323N,104.135632E	- เพื่อให้ประชาชนทั่วไปสามารถเดินทางได้สะดวก - เพื่อความปลอดภัยของบ้านเมือง	กว้าง 5 ม. ยาว 1,800 ม. หนา 0.15 ม.		1,200,000 (งบ อบจ.)	1,200,000 (งบ อบจ.)		จำนวนของถนนที่เป็นเส้นทางการหลักเชื่อมระหว่างตำบล อำเภอ และจังหวัด ได้รับการก่อสร้าง/ปรับปรุง	ประชาชนได้รับความสะดวกเร็วในการใช้เส้นทางคมนาคมและมีความปลอดภัยเรียบร้อย	สำนัก การช่าง
1352	ก่อสร้างถนน คสล.เชื่อมระหว่างตำบล บ้านซีก ม.1 ต.จิ้งหรีดของ - บ้านแสงแต่ ต.กุง อ.ศิลาลาด จ.ศรีสะเกษ พิกัดเริ่มต้น 15.4442142N ,104.108974E พิกัดสิ้นสุด 15.477164N 104.096082E	- เพื่อให้ประชาชนทั่วไปสามารถเดินทางได้สะดวก - เพื่อความปลอดภัยของบ้านเมือง	กว้าง 5 ม. ยาว 3,500 ม. หนา 0.15 ม.		3,500,000 (งบอุดหนุน)	3,500,000 (งบอุดหนุน)		จำนวนของถนนที่เป็นเส้นทางการหลักเชื่อมระหว่างตำบล อำเภอ และจังหวัด ได้รับการก่อสร้าง/ปรับปรุง	ประชาชนได้รับความสะดวกเร็วในการใช้เส้นทางคมนาคมและมีความปลอดภัยเรียบร้อย	สำนัก การช่าง

รายละเอียดโครงการพัฒนา  
แผนพัฒนาท้องถิ่น (พ.ศ.2561 - 2565)  
องค์การบริหารส่วนจังหวัดศรีสะเกษ

ก. ยุทธศาสตร์จังหวัดที่ 1 พัฒนาโครงสร้างพื้นฐานและการยกระดับสินค้าการเกษตร การค้า และการท่องเที่ยวให้มีความมาตรฐานและแข่งขันได้

ข. ยุทธศาสตร์การพัฒนาขององค์กรปกครองส่วนท้องถิ่นในเขตจังหวัดที่ 1 การพัฒนาโครงสร้างพื้นฐาน ทรัพยากรธรรมชาติและสิ่งแวดล้อม

2 ยุทธศาสตร์ที่ 2 การพัฒนาทรัพยากรธรรมชาติและสิ่งแวดล้อม

2.1 ด้านบริการชุมชนและสังคม แผนเฉพาะและชุมชน

ที่	โครงการ	วัตถุประสงค์	เป้าหมาย (ผลผลิตของโครงการ)	งบประมาณและที่ผ่านมา					ตัวชี้วัด (KPI)	ผลที่คาดว่าจะได้รับ	หน่วยรับผิดชอบหลัก
				2561 (บาท)	2562 (บาท)	2563 (บาท)	2564 (บาท)	2565 (บาท)			
1353	ก่อสร้างถนน คสล.เชื่อมระหว่างตำบล บ้านหัวขัว ม.1 ต.บัวหุ้ง - บ้านนาแปะ ม.2 - บ้านโกทา ม.3 ต.หนองอี้ง อ.ราชีไศล จ.ศรีสะเกษ พิกัดเริ่มต้น 15.28883N,104.14994E พิกัดสิ้นสุด 15.284456N,104.14875E	เพื่อให้ประชาชนทั่วไป มาได้สะดวกรวดเร็ว - เพื่อความเป็นระเบียบเรียบร้อย ของบ้านเมือง	กว้าง 5 ม. ยาว 154 ม. หนา 0.15 ม.		500,000 (งบ อบจ.)				จำนวนของถนนที่เป็นเส้นทางการหลักเชื่อมระหว่างตำบล อำเภอ และจังหวัด ได้รับการก่อสร้าง/ปรับปรุง	ประชาชนได้รับความสะดวกรวดเร็วในการใช้เส้นทางคมนาคมและมี ความเป็นระเบียบเรียบร้อย	สำนัก การช่าง
1354	ก่อสร้างถนน คสล.เชื่อมระหว่างตำบล บ้านโนนพยอม ม.5 ต.สร้างปี - บ้านห้วยต.หนองหมี่ อ.ราชีไศล จ.ศรีสะเกษ พิกัดเริ่มต้น 15.409675N,104.096534E พิกัดสิ้นสุด 15.401499N,104.096383E	เพื่อให้ประชาชนทั่วไปสัญจรไป มาได้สะดวกรวดเร็ว - เพื่อความเป็นระเบียบเรียบร้อย ของบ้านเมือง	กว้าง 4 ม. ยาว 1,200 ม. หนา 0.15 ม.			1,500,000 (งบ อบจ.)	1,500,000 (งบ อบจ.)		จำนวนของถนนที่เป็นเส้นทางการหลักเชื่อมระหว่างตำบล อำเภอ และจังหวัด ได้รับการก่อสร้าง/ปรับปรุง	ประชาชนได้รับความ สะดวกรวดเร็วในการใช้ เส้นทางคมนาคมและมี ความเป็นระเบียบเรียบร้อย	สำนัก การช่าง
1355	ก่อสร้างถนน คสล.เชื่อมระหว่างตำบล บ้านตังไต้น ม.4 ต.หนองอี้ง - ต.บัวหุ้ง อ.ราชีไศล จ.ศรีสะเกษ พิกัดเริ่มต้น 15.268587 N,104.162078E พิกัดสิ้นสุด 15.276722N,104.151907E	เพื่อให้ประชาชนทั่วไปสัญจรไป มาได้สะดวกรวดเร็ว - เพื่อความเป็นระเบียบเรียบร้อย ของบ้านเมือง	กว้าง 5 ม. ยาว 1,200 ม. หนา 0.15 ม.		1,200,000 (งบ อบจ.)		1,200,000 (งบ อบจ.)		จำนวนของถนนที่เป็นเส้นทางการหลักเชื่อมระหว่างตำบล อำเภอ และจังหวัด ได้รับการก่อสร้าง/ปรับปรุง	ประชาชนได้รับความ สะดวกรวดเร็วในการใช้ เส้นทางคมนาคมและมี ความเป็นระเบียบเรียบร้อย	สำนัก การช่าง
1356	ก่อสร้างถนน คสล.เชื่อมระหว่างตำบล บ้านหนองศาลา ม.8 ต.สร้างปี - บ้านห้วยต. อ.ราชีไศล จ.ศรีสะเกษ พิกัดเริ่มต้น 15.324336 N,104.285092E พิกัดสิ้นสุด 15.318293N,104.285806E	เพื่อให้ประชาชนทั่วไปสัญจรไป มาได้สะดวกรวดเร็ว - เพื่อความเป็นระเบียบเรียบร้อย ของบ้านเมือง	กว้าง 5 ม. ยาว 600 ม. หนา 0.15 ม.		1,800,000 (งบ อบจ.)				จำนวนของถนนที่เป็นเส้นทางการหลักเชื่อมระหว่างตำบล อำเภอ และจังหวัด ได้รับการก่อสร้าง/ปรับปรุง	ประชาชนได้รับความ สะดวกรวดเร็วในการใช้ เส้นทางคมนาคมและมี ความเป็นระเบียบเรียบร้อย	สำนัก การช่าง

รายละเอียดโครงการพัฒนา  
แผนพัฒนาท้องถิ่น (พ.ศ.2561 - 2565)  
องค์การบริหารส่วนจังหวัดศรีสะเกษ

ก. ยุทธศาสตร์จังหวัดที่ 1 พัฒนาโครงสร้างพื้นฐานและการยกระดับสินค้าการเกษตร การค้า และการท่องเที่ยวให้มีความมาตรฐานและแข่งขันได้

ข. ยุทธศาสตร์การพัฒนารองการปกครองส่วนท้องถิ่นในเขตจังหวัดที่ 1 การพัฒนาโครงสร้างพื้นฐาน ทรัพยากรธรรมชาติและสิ่งแวดล้อม

2 ยุทธศาสตร์ที่ 2 การพัฒนาทรัพยากรธรรมชาติและสิ่งแวดล้อม

2.1 ด้านบริการชุมชนและสังคม แผนเฉพาะและชุมชน

ที่	โครงการ	วัตถุประสงค์	เป้าหมาย (ผลผลิตของโครงการ)	งบประมาณและที่ผ่านมา				ตัวชี้วัด (KPI)	ผลที่คาดว่าจะได้รับ	หน่วยรับผิดชอบหลัก
				2561 (บาท)	2562 (บาท)	2563 (บาท)	2564 (บาท)			
1357	ก่อสร้างถนน คสล.เชื่อมระหว่างตำบล บ้านหัวนอน ม.8 ต.ไผ่ - บ้านบึงหมอก ต.สัมปอ อ.ราชันี้อย่าง จ.ศรีสะเกษ พิกัดเริ่มต้น 15.319869 N,104.241765E พิกัดสิ้นสุด 15.309803N,104.222776E	- เพื่อให้ประชาชนทั่วไปสามารถเดินทางไปมาได้สะดวกเร็ว - เพื่อความเป็นระเบียบเรียบร้อยของบ้านเมือง	กว้าง 4 ม. ยาว 2,000 ม. หนา 0.15 ม.		1,600,000 (งบ อบจ.)	1,600,000 (งบ อบจ.)	1,600,000 (งบ อบจ.)	จำนวนของถนนที่เป็นเส้นทางหลักเชื่อมระหว่างตำบล อำเภอ และจังหวัด ได้รับการก่อสร้าง/ปรับปรุง	ประชาชนได้รับความสะดวกเร็วในการใช้เส้นทางคมนาคมและมี ความเป็นระเบียบเรียบร้อย	สำนักการช่าง
1358	ก่อสร้างถนน คสล.เชื่อมระหว่างตำบล บ้านคูระน้อย ม.7 ต.ไผ่ - บ้านดอนน้อย ม.16 ต.สัมปอ อ.ราชันี้อย่าง จ.ศรีสะเกษ พิกัดเริ่มต้น 15.319869 N,104.241765E พิกัดสิ้นสุด 15.360629N,104.245089E	- เพื่อให้ประชาชนทั่วไปสามารถเดินทางไปมาได้สะดวกเร็ว - เพื่อความเป็นระเบียบเรียบร้อยของบ้านเมือง	กว้าง 5 ม. ยาว 2,000 ม. หนา 0.15 ม.		2,000,000 (งบ อบจ.)	2,000,000 (งบ อบจ.)	2,000,000 (งบ อบจ.)	จำนวนของถนนที่เป็นเส้นทางหลักเชื่อมระหว่างตำบล อำเภอ และจังหวัด ได้รับการก่อสร้าง/ปรับปรุง	ประชาชนได้รับความสะดวกเร็วในการใช้เส้นทางคมนาคมและมี ความเป็นระเบียบเรียบร้อย	สำนักการช่าง
1359	ก่อสร้างถนน คสล.เชื่อมระหว่างตำบล บ้านมะพิงก์ ม.3 ต.จิกสังข์ทอง - บ้านท่าบ่อ ม.6 ต.ดู อ.ราชันี้อย่าง จ.ศรีสะเกษ พิกัดเริ่มต้น 15.421266 N,104.135205E พิกัดสิ้นสุด 15.424765N,104.139703E	- เพื่อให้ประชาชนทั่วไปสามารถเดินทางไปมาได้สะดวกเร็ว - เพื่อความเป็นระเบียบเรียบร้อยของบ้านเมือง	กว้าง 5 ม. ยาว 600 ม. หนา 0.15 ม.		1,800,000 (งบ อบจ.)			จำนวนของถนนที่เป็นเส้นทางหลักเชื่อมระหว่างตำบล อำเภอ และจังหวัด ได้รับการก่อสร้าง/ปรับปรุง	ประชาชนได้รับความสะดวกเร็วในการใช้เส้นทางคมนาคมและมี ความเป็นระเบียบเรียบร้อย	สำนักการช่าง
1360	ซ่อมสร้างถนนลาดยางผิวทาง Asphaltic Concrete (ปูบน Tack Coat) สายบ้านมะพิงก์ ม.3 ต.จิกสังข์ทอง อ.ราชันี้อย่าง จ.ศรีสะเกษ	- เพื่อให้ประชาชนทั่วไปสามารถเดินทางไปมาได้สะดวกเร็ว - เพื่อความเป็นระเบียบเรียบร้อยของบ้านเมือง	กว้าง 5 ม. ยาว 9,500 ม.		2,000,000 (งบ อบจ.)	2,000,000 (งบ อบจ.)	2,000,000 (งบ อบจ.)	จำนวนของถนนที่เป็นเส้นทางหลักเชื่อมระหว่างตำบล อำเภอ และจังหวัด ได้รับการก่อสร้าง/ปรับปรุง	ประชาชนได้รับความสะดวกเร็วในการใช้เส้นทางคมนาคมและมี ความเป็นระเบียบเรียบร้อย	สำนักการช่าง

## รายละเอียดโครงการพัฒนา

แผนพัฒนาท้องถิ่น (พ.ศ.2561 - 2565)

องค์การบริหารส่วนจังหวัดศรีสะเกษ

ก. ยุทธศาสตร์จังหวัดที่ 1 พัฒนาโครงสร้างพื้นฐานและการยกระดับสินค้าการเกษตร การค้า และการท่องเที่ยวให้ได้มาตรฐานและแข่งขันได้

ข. ยุทธศาสตร์การพัฒนาขององค์กรปกครองส่วนท้องถิ่นในเขตจังหวัดที่ 1 การพัฒนาโครงสร้างพื้นฐาน ทรัพยากรธรรมชาติและสิ่งแวดล้อม

2 ยุทธศาสตร์ที่ 2 การพัฒนาทรัพยากรธรรมชาติและสิ่งแวดล้อม

2.1 ด้านบริการชุมชนและสังคม แผนเทศบาลและชุมชน

ที่	โครงการ	วัตถุประสงค์	เป้าหมาย (ผลผลิตของโครงการ)	งบประมาณและที่ผ่านมา					ตัวชี้วัด (KPI)	ผลที่คาดว่าจะได้รับ	หน่วยรับผิดชอบหลัก
				2561 (บาท)	2562 (บาท)	2563 (บาท)	2564 (บาท)	2565 (บาท)			
1361	ซ่อมสร้างถนนลาดยางผิวทาง Asphaltic Concrete (ปูน Tack Coat) สายบ้านสัมปอ ม.1 - บ้านโคก ม.13 ต.สัมปอ อ.ราชันี้อย่าง จ.ศรีสะเกษ พิกัดเริ่มต้น 15.419572N 104.126218E สิ้นสุด 15.478760 N,104.075960 E	- เพื่อให้ประชาชนทั่วไปสัญจรไปมาได้สะดวกเร็ว - เพื่อความเป็นระเบียบเรียบร้อยของบ้านเมือง	กว้าง 5 ม. ยาว 1,500 ม.		1,700,000 (งบ อบจ.)	1,700,000 (งบ อบจ.)	1,700,000 (งบ อบจ.)	จำนวนของถนนที่เป็นเส้นทางหลักเชื่อมระหว่างตำบล อำเภอ และจังหวัด ได้รับการก่อสร้าง/ปรับปรุง	ประชาชนได้รับความสะดวกเร็วในการใช้เส้นทางคมนาคมและมีความเป็นระเบียบเรียบร้อย	สำนักการช่าง	
1362	ซ่อมสร้างถนนลาดยางผิวทาง Para Asphaltic Concrete (ปูน Tack Coat) สายบ้านคูระน้อย ม.7 ต.ไผ่ - ต.เมืองแคน อ.ราชันี้อย่าง จ.ศรีสะเกษ พิกัดเริ่มต้น 15.419572N 104.126218E สิ้นสุด 15.478760 N,104.075960 E	- เพื่อให้ประชาชนทั่วไปสัญจรไปมาได้สะดวกเร็ว - เพื่อความเป็นระเบียบเรียบร้อยของบ้านเมือง	กว้าง 5 ม. ยาว 600 ม.		1,700,000 (งบ อบจ.)			จำนวนของถนนที่เป็นเส้นทางหลักเชื่อมระหว่างตำบล อำเภอ และจังหวัด ได้รับการก่อสร้าง/ปรับปรุง	ประชาชนได้รับความสะดวกเร็วในการใช้เส้นทางคมนาคมและมีความเป็นระเบียบเรียบร้อย	สำนักการช่าง	
1363	ซ่อมสร้างถนนลาดยางผิวทาง Asphaltic Concrete (ปูนTack Coat) สายบ้านโนนตู่ ม.7 ต.บัวทุ่ง - เขต ต.หนองแค อ.ราชันี้อย่าง จ.ศรีสะเกษ พิกัดเริ่มต้น 15.333818N 104.089980E สิ้นสุด 15.387126 N,104.092842 E	- เพื่อให้ประชาชนทั่วไปสัญจรไปมาได้สะดวกเร็ว - เพื่อความเป็นระเบียบเรียบร้อยของบ้านเมือง	กว้าง 4 ม. ยาว 500 ม.		1,200,000 (งบ อบจ.)			จำนวนของถนนที่เป็นเส้นทางหลักเชื่อมระหว่างตำบล อำเภอ และจังหวัด ได้รับการก่อสร้าง/ปรับปรุง	ประชาชนได้รับความสะดวกเร็วในการใช้เส้นทางคมนาคมและมีความเป็นระเบียบเรียบร้อย	สำนักการช่าง	
1364	ซ่อมสร้างถนนลาดยางผิวทาง Asphaltic Concrete (โดยวิธี Pavement In -Place Recycling) สายบ้านแสนแก้ว ม.3 ต.หนองหมี - บ้านสร้างปี่ ม.2 ต.สร้างปี่ อ.ราชันี้อย่าง จ.ศรีสะเกษ 15.333818N 104.089980E 15.387126 N,104.092842 E	- เพื่อให้ประชาชนทั่วไปสัญจรไปมาได้สะดวกเร็ว - เพื่อความเป็นระเบียบเรียบร้อยของบ้านเมือง	กว้าง 6 ม. ยาว 1,830 ม.		2,000,000 (งบ อบจ.)		2,000,000 (งบ อบจ.)	จำนวนของถนนที่เป็นเส้นทางหลักเชื่อมระหว่างตำบล อำเภอ และจังหวัด ได้รับการก่อสร้าง/ปรับปรุง	ประชาชนได้รับความสะดวกเร็วในการใช้เส้นทางคมนาคมและมีความเป็นระเบียบเรียบร้อย	สำนักการช่าง	

## รายละเอียดโครงการพัฒนา

แผนพัฒนาท้องถิ่น (พ.ศ.2561 - 2565)

องค์การบริหารส่วนจังหวัดศรีสะเกษ

ก. ยุทธศาสตร์จังหวัดที่ 1 พัฒนาโครงสร้างพื้นฐานและการยกระดับสินค้าการเกษตร การค้า และการท่องเที่ยวให้มีความมาตรฐานและแข่งขันได้

ข. ยุทธศาสตร์การพัฒนาขององค์กรปกครองส่วนท้องถิ่นในเขตจังหวัดที่ 1 การพัฒนาโครงสร้างพื้นฐาน ท้าพยากรณ์ธรรมชาติและสิ่งแวดล้อม

2 ยุทธศาสตร์ที่ 2 การพัฒนาทรัพยากรธรรมชาติและสิ่งแวดล้อม

2.1 ด้านบริการชุมชนและสังคม แผนเฉพาะและชุมชน

ที่	โครงการ	วัตถุประสงค์	เป้าหมาย (ผลผลิตของ โครงการ)	งบประมาณและที่ผ่านมา					ตัวชี้วัด (KPI)	ผลที่คาดว่าจะได้รับ	หน่วย รับผิดชอบ หลัก
				2561 (บาท)	2562 (บาท)	2563 (บาท)	2564 (บาท)	2565 (บาท)			
1365	<b>อำเภอราษีไศล</b> ซ่อมสร้างถนนลาดยางผิวทาง Asphaltic Concrete (โดยวิธี Pavement In -Place Recycling) สายทาง เขต ทต.เมืองคง - บ้านหัวน้ำ ม.2 ต.หัวน้ำคำ อ.ราษีไศล จ.ศรีสะเกษ พิกัดเริ่มต้น 15.333818N 104.089980E พิกัดสิ้นสุด 15.387126 N,104.092842 E	- เพื่อให้ประชาชนทั่วไปสัญจรไปมาได้สะดวกเร็ว - เพื่อความเป็นระเบียบเรียบร้อยของบ้านเมือง	กว้าง 6 ม. ยาว 2,270 ม.		7,000,000 (งบ อบจ.)				จำนวนของถนนที่เป็น เส้นทางหลักเชื่อมระหว่าง ตำบล อำเภอ และจังหวัด ได้รับการก่อสร้าง/ปรับปรุง	ประชาชนได้รับความ สะดวกรวดเร็วในการใช้ เส้นทางคมนาคมและมี ความเป็นระเบียบเรียบร้อย	สำนัก การช่าง
1366	ซ่อมสร้างถนนลาดยางผิวทาง Para Asphaltic Concrete (โดยวิธี Pavement In -Place Recycling) สายบ้านตวน้อย ม.4 ต.เมืองแคน อ.ราษีไศล จ.ศรีสะเกษ - บ้านโพธิ์แบบ อ.ค้อวัง จ.ยโสธร พิกัดเริ่มต้น 15.333818N 104.089980E พิกัดสิ้นสุด 15.387126 N,104.092842 E	- เพื่อให้ประชาชนทั่วไปสัญจรไป มาได้สะดวกเร็ว - เพื่อความเป็นระเบียบเรียบร้อย ของบ้านเมือง	กว้าง 5 ม. ยาว 800 ม.		1,000,000 (งบ อบจ.)	1,000,000 (งบ อบจ.)	1,000,000 (งบ อบจ.)		จำนวนของถนนที่เป็น เส้นทางหลักเชื่อมระหว่าง ตำบล อำเภอ และจังหวัด ได้รับการก่อสร้าง/ปรับปรุง	ประชาชนได้รับความ สะดวกรวดเร็วในการใช้ เส้นทางคมนาคมและมี ความเป็นระเบียบเรียบร้อย	สำนัก การช่าง
1367	ซ่อมสร้างถนนลาดยางผิวทาง Para Asphaltic Concrete (โดยวิธี Pavement In -Place Recycling) สายบ้านกลาง ม.3 ต.เมืองคง - บ้านเมืองแคน ม.1 ต.เมืองแคน อ.ราษีไศล จ.ศรีสะเกษ พิกัดเริ่มต้น 15.333818N 104.089980E พิกัดสิ้นสุด 15.387126 N,104.092842 E	- เพื่อให้ประชาชนทั่วไปสัญจรไป มาได้สะดวกเร็ว - เพื่อความเป็นระเบียบเรียบร้อย ของบ้านเมือง	กว้าง 5 ม. ยาว 4,500 ม.		5,600,000 (งบอุดหนุน)	5,600,000 (งบอุดหนุน)	5,600,000 (งบอุดหนุน)		จำนวนของถนนที่เป็น เส้นทางหลักเชื่อมระหว่าง ตำบล อำเภอ และจังหวัด ได้รับการก่อสร้าง/ปรับปรุง	ประชาชนได้รับความ สะดวกรวดเร็วในการใช้ เส้นทางคมนาคมและมี ความเป็นระเบียบเรียบร้อย	สำนัก การช่าง

## รายละเอียดโครงการพัฒนา

แผนพัฒนาท้องถิ่น (พ.ศ.2561 - 2565)

องค์การบริหารส่วนจังหวัดศรีสะเกษ

ก. ยุทธศาสตร์จังหวัดที่ 1 พัฒนาโครงสร้างพื้นฐานและการยกระดับสินค้าการเกษตร การค้า และการท่องเที่ยวให้ได้มาตรฐานและแข่งขันได้

ข. ยุทธศาสตร์การพัฒนาขององค์กรปกครองส่วนท้องถิ่นในเขตจังหวัดที่ 1 การพัฒนาโครงสร้างพื้นฐาน ทรัพยากรธรรมชาติและสิ่งแวดล้อม

2 ยุทธศาสตร์ที่ 2 การพัฒนาทรัพยากรธรรมชาติและสิ่งแวดล้อม

2.1 ด้านบริการชุมชนและสังคม แผนคณะและชุมชน

ที่	โครงการ	วัตถุประสงค์	เป้าหมาย (ผลผลิตของโครงการ)	งบประมาณและที่ผ่านมา				ตัวชี้วัด (KPI)	ผลที่คาดว่าจะได้รับ	หน่วยรับผิดชอบหลัก	
				2561 (บาท)	2562 (บาท)	2563 (บาท)	2564 (บาท)				2565 (บาท)
1368	ซ่อมสร้างถนนลาดยางผิวทาง Para Asphaltic Concrete (โดยวิธี Pavement In -Place Recycling) สายบ้านกระเตก ม.5 ต.ผู้ - บ้านเมืองแคน ม.1 ต.เมืองแคน อ.ราชีไศล จ.ศรีสะเกษ พิกัดเริ่มต้น 15.333818N 104.089980E พิกัดสิ้นสุด 15.387126 N,104.092842 E	<ul style="list-style-type: none"> <li>- เพื่อให้ประชาชนทั่วไปสามารถเข้าถึง</li> <li>- เพื่อความสะดวกและเรียบร้อยของบ้านเมือง</li> </ul>	กว้าง 5 ม. ยาว 7,200 ม.			5,000,000 (งบอุดหนุน)	5,000,000 (งบอุดหนุน)	5,000,000 (งบอุดหนุน)	จำนวนของถนนที่เป็นเส้นทางหลักเชื่อมระหว่างตำบล อำเภอ และจังหวัด ได้รับการก่อสร้าง/ปรับปรุง	ประชาชนได้รับความสะดวกรวดเร็วในการใช้เส้นทางคมนาคมและมีความปลอดภัยเรียบร้อย	สำนักการช่าง
1369	ซ่อมสร้างถนนลาดยางผิวทาง Para Asphaltic Concrete (โดยวิธี Pavement In -Place Recycling) สายบ้านด่าน ม.1 ต.ด่าน อ.ราชีไศล - บ้านหนองบัวแดง ม.6 ต.หนองบัวแดง อ.ศีลาสัย จ.ศรีสะเกษ พิกัดเริ่มต้น 15.333818N 104.089980E พิกัดสิ้นสุด 15.387126 N,104.092842 E	<ul style="list-style-type: none"> <li>- เพื่อให้ประชาชนทั่วไปสามารถเข้าถึง</li> <li>- เพื่อความสะดวกและเรียบร้อยของบ้านเมือง</li> </ul>	กว้าง 5 ม. ยาว 7,200 ม.			5,000,000 (งบ อบจ.)	5,000,000 (งบอุดหนุน)	5,000,000 (งบอุดหนุน)	จำนวนของถนนที่เป็นเส้นทางหลักเชื่อมระหว่างตำบล อำเภอ และจังหวัด ได้รับการก่อสร้าง/ปรับปรุง	ประชาชนได้รับความสะดวกรวดเร็วในการใช้เส้นทางคมนาคมและมีความปลอดภัยเรียบร้อย	สำนักการช่าง
1370	ซ่อมปรับปรุงถนนหินคลุกเชื่อมระหว่างตำบล สายบ้านบึงหมอก ม.9 ต.สิมบ่อ - เขต ต.ไม้ อ.ราชีไศล จ.ศรีสะเกษ พิกัดเริ่มต้น 15.31136N 104.225634E พิกัดสิ้นสุด 15.311937N, 104.092842 E	<ul style="list-style-type: none"> <li>- เพื่อให้ประชาชนทั่วไปสามารถเข้าถึง</li> <li>- เพื่อความสะดวกและเรียบร้อยของบ้านเมือง</li> </ul>	กว้าง 4 ม. ยาว 2,000 ม.			1,600,000 (งบ อบจ.)			จำนวนของถนนที่เป็นเส้นทางหลักเชื่อมระหว่างตำบล อำเภอ และจังหวัด ได้รับการก่อสร้าง/ปรับปรุง	ประชาชนได้รับความสะดวกรวดเร็วในการใช้เส้นทางคมนาคมและมีความปลอดภัยเรียบร้อย	สำนักการช่าง



## รายละเอียดโครงการพัฒนา

แผนพัฒนาท้องถิ่น (พ.ศ.2561 - 2565)

องค์การบริหารส่วนจังหวัดศรีสะเกษ

ก. ยุทธศาสตร์จังหวัดที่ 1 พัฒนาโครงสร้างพื้นฐานและการยกระดับสินค้าการเกษตร การค้า และการท่องเที่ยวให้มีความมาตรฐานและแข่งขันได้

ข. ยุทธศาสตร์การพัฒนาขององค์กรปกครองส่วนท้องถิ่นในเขตจังหวัดที่ 1 การพัฒนาโครงสร้างพื้นฐาน ทรัพยากรธรรมชาติและสิ่งแวดล้อม

2 ยุทธศาสตร์ที่ 2 การพัฒนาทรัพยากรธรรมชาติและสิ่งแวดล้อม

2.1 ด้านบริการชุมชนและสังคม แผนเฉพาะและชุมชน

ที่	โครงการ	วัตถุประสงค์	เป้าหมาย (ผลผลิตของโครงการ)	งบประมาณและที่ผ่านมา					ตัวชี้วัด (KPI)	ผลที่คาดว่าจะได้รับ	หน่วยรับผิดชอบหลัก
				2561 (บาท)	2562 (บาท)	2563 (บาท)	2564 (บาท)	2565 (บาท)			
1371	<b>อำเภอราชันี้อยู่ดี</b> ซ่อมปรับปรุงถนนหินคลุกเชื่อมระหว่างตำบล สายบ้านป่าม่วง ม.10 ต.เมืองคง - บ้านเมืองแคน ม.11 ต.เมืองแคน อ.ราชันี้อยู่ดี จ.ศรีสะเกษ พิกัดเริ่มต้น 15.367141N 104.18857E พิกัดสิ้นสุด 15.353051 N, 104.195664 E	- เพื่อให้ประชาชนทั่วไปสามารถเดินทางไปมาได้อย่างสะดวก - เพื่อความเป็นระเบียบเรียบร้อยของบ้านเมือง	กว้าง 4 ม. ยาว 1,500 ม.			1,200,000 (งบ อบจ.)			จำนวนของถนนที่เป็นเส้นทางการหลักเชื่อมระหว่างตำบล อำเภอ และจังหวัด ได้รับการก่อสร้าง/ปรับปรุง	ประชาชนได้รับความสะดวกรวดเร็วในการใช้เส้นทางคมนาคมและมีความเป็นระเบียบเรียบร้อย	สำนักการช่าง
1372	ซ่อมปรับปรุงถนนหินคลุกเชื่อมระหว่างตำบล สายบ้านหัวหนอง ม.8 ต.ไผ่ - บ้านหัวดง ม.2 ต.หนองหมี อ.ราชันี้อยู่ดี จ.ศรีสะเกษ พิกัดเริ่มต้น 15.319155N 104.245035E พิกัดสิ้นสุด 15.29541N, 104.280024 E	- เพื่อให้ประชาชนทั่วไปสามารถเดินทางไปมาได้อย่างสะดวก - เพื่อความเป็นระเบียบเรียบร้อยของบ้านเมือง	กว้าง 4 ม. ยาว 3,000 ม.			1,200,000 (งบ อบจ.)			จำนวนของถนนที่เป็นเส้นทางการหลักเชื่อมระหว่างตำบล อำเภอ และจังหวัด ได้รับการก่อสร้าง/ปรับปรุง	ประชาชนได้รับความสะดวกรวดเร็วในการใช้เส้นทางคมนาคมและมีความเป็นระเบียบเรียบร้อย	สำนักการช่าง
1373	ซ่อมปรับปรุงถนนหินคลุกเชื่อมระหว่างตำบล สายบ้านหนองโจ้ง ม.7 ต.ห้วยคำ อ.ราชันี้อยู่ดี จ.ศรีสะเกษ - ต.สงยาง อ.มหาชนะชัย จ.ยโสธร พิกัดเริ่มต้น 15.421394N 104.193421E พิกัดสิ้นสุด 15.430177N, 104.617229 E	- เพื่อให้ประชาชนทั่วไปสามารถเดินทางไปมาได้อย่างสะดวก - เพื่อความเป็นระเบียบเรียบร้อยของบ้านเมือง	กว้าง 4 ม. ยาว 4,000 ม.			1,600,000 (งบ อบจ.)			จำนวนของถนนที่เป็นเส้นทางการหลักเชื่อมระหว่างตำบล อำเภอ และจังหวัด ได้รับการก่อสร้าง/ปรับปรุง	ประชาชนได้รับความสะดวกรวดเร็วในการใช้เส้นทางคมนาคมและมีความเป็นระเบียบเรียบร้อย	สำนักการช่าง

## รายละเอียดโครงการพัฒนา

แผนพัฒนาท้องถิ่น (พ.ศ.2561 - 2565)

องค์การบริหารส่วนจังหวัดศรีสะเกษ

ก. ยุทธศาสตร์จังหวัดที่ 1 พัฒนาโครงสร้างพื้นฐานและการยกระดับสินค้าการเกษตร การค้า และการท่องเที่ยวให้มีความมาตรฐานและแข่งขันได้

ข. ยุทธศาสตร์การพัฒนาขององค์กรปกครองส่วนท้องถิ่นในเขตจังหวัดที่ 1 การพัฒนาโครงสร้างพื้นฐาน ทรัพยากรธรรมชาติและสิ่งแวดล้อม

2 ยุทธศาสตร์ที่ 2 การพัฒนาทรัพยากรธรรมชาติและสิ่งแวดล้อม

2.1 ด้านบริการชุมชนและสังคม แผนคณะและชุมชน

ที่	โครงการ	วัตถุประสงค์	เป้าหมาย (ผลผลิตของโครงการ)	งบประมาณและที่ผ่านมา					ตัวชี้วัด (KPI)	ผลที่คาดว่าจะได้รับ	หน่วยรับผิดชอบหลัก
				2561 (บาท)	2562 (บาท)	2563 (บาท)	2564 (บาท)	2565 (บาท)			
1374	<b>อำเภอราชันี้อยู่ดี</b> ซ่อมปรับปรุงถนนหินคลุกเชื่อมระหว่างตำบลสายทางบ้านดงม ม.6 ต.หนองอ้อ อ.ราชันี้อยู่ดี - บ้านหัวช้าง ม.1 ต.หัวช้าง อ.อุทุมพรพิสัย จ.ศรีสะเกษ พิกัดเริ่มต้น 15.245495 N 104.169117 E พิกัดสิ้นสุด 15.250524 N 104.140428 E	- เพื่อให้ประชาชนทั่วไป มาได้สะดวกเร็ว - เพื่อความเป็นระเบียบเรียบร้อย ของบ้านเมือง	กว้าง 4 ม. ยาว 3,200 ม.			1,300,000 (งบ อบจ.)	1,300,000 (งบ อบจ.)		จำนวนของถนนที่เป็น เส้นทางหลักเชื่อมระหว่าง ตำบล อำเภอ และจังหวัด ได้รับการก่อสร้าง/ปรับปรุง	ประชาชนได้รับความ สะดวกรวดเร็วในการใช้ เส้นทางคมนาคมและมี ความเป็นระเบียบเรียบร้อย	สำนัก การช่าง
1375	ซ่อมปรับปรุงถนนหินคลุกเชื่อมระหว่างตำบลสายทางบ้านดงมแสง ม.7 - บ้านดอนขี้มอด ม.10 ต.ดู - บ้านสะแบงต.ก ม.6 ต.จิกสังข์ทอง อ.ราชันี้อยู่ดี จ.ศรีสะเกษ พิกัดเริ่มต้น 15.442462 N 104.157499 E พิกัดสิ้นสุด 15.444021 N 104.157337 E	- เพื่อให้ประชาชนทั่วไป มาได้สะดวกเร็ว - เพื่อความเป็นระเบียบเรียบร้อย ของบ้านเมือง	กว้าง 4 ม. ยาว 1,800 ม.			1,400,000 (งบ อบจ.)		จำนวนของถนนที่เป็น เส้นทางหลักเชื่อมระหว่าง ตำบล อำเภอ และจังหวัด ได้รับการก่อสร้าง/ปรับปรุง	ประชาชนได้รับความ สะดวกรวดเร็วในการใช้ เส้นทางคมนาคมและมี ความเป็นระเบียบเรียบร้อย	สำนัก การช่าง	
1376	ซ่อมปรับปรุงถนนหินคลุกเชื่อมระหว่างตำบลสายทางบ้านดงมแสง ม.7 ต.ดู อ.ราชันี้อยู่ดี - บ้านชาโด้ง ม.8 ต.โจอม่วง อ.ศีลาภา จ.ศรีสะเกษ พิกัดเริ่มต้น 15.454757 N 104.174682 E พิกัดสิ้นสุด 15.475161 N 104.157337 E	- เพื่อให้ประชาชนทั่วไป มาได้สะดวกเร็ว - เพื่อความเป็นระเบียบเรียบร้อย ของบ้านเมือง	กว้าง 4 ม. ยาว 3,200 ม.			1,300,000 (งบ อบจ.)	1,300,000 (งบ อบจ.)	จำนวนของถนนที่เป็น เส้นทางหลักเชื่อมระหว่าง ตำบล อำเภอ และจังหวัด ได้รับการก่อสร้าง/ปรับปรุง	ประชาชนได้รับความ สะดวกรวดเร็วในการใช้ เส้นทางคมนาคมและมี ความเป็นระเบียบเรียบร้อย	สำนัก การช่าง	

## รายละเอียดโครงการพัฒนา

แผนพัฒนาท้องถิ่น (พ.ศ.2561 - 2565)

องค์การบริหารส่วนจังหวัดศรีสะเกษ

ก. ยุทธศาสตร์จังหวัดที่ 1 พัฒนาโครงสร้างพื้นฐานและการยกระดับสินค้าการเกษตร การค้า และการท่องเที่ยวให้ได้มาตรฐานและแข่งขันได้

ข. ยุทธศาสตร์การพัฒนาขององค์กรปกครองส่วนท้องถิ่นในเขตจังหวัดที่ 1 การพัฒนาโครงสร้างพื้นฐาน ทรัพยากรธรรมชาติและสิ่งแวดล้อม

2 ยุทธศาสตร์ที่ 2 การพัฒนาทรัพยากรธรรมชาติและสิ่งแวดล้อม

2.1 ด้านบริการชุมชนและสังคม แผนเฉพาะและชุมชน

ที่	โครงการ	วัตถุประสงค์	เป้าหมาย (ผลผลิตของ โครงการ)	งบประมาณและที่ผ่านมา					ตัวชี้วัด (KPI)	ผลที่คาดว่าจะได้รับ	หน่วย รับผิดชอบ หลัก
				2561 (บาท)	2562 (บาท)	2563 (บาท)	2564 (บาท)	2565 (บาท)			
1377	ซ่อมปรับปรุงถนนหินคลุกเชื่อมระหว่างตำบล สายทางบ้านกระเดา ม.12 ต.ตุ้ - บ้านหนองงิ้ว ม.7 ต.หัวนาคำ อ.ราษีไศล จ.ศรีสะเกษ พิกัดเริ่มต้น 15.432644 N 104.182491 E พิกัดสิ้นสุด 15.41997 N 104.187704 E	- เพื่อให้ประชาชนทั่วไปสัญจรไป มาได้สะดวกรวดเร็ว - เพื่อความเป็นระเบียบเรียบร้อย ของบ้านเมือง	กว้าง 5 ม. ยาว 1,500 ม.			1,500,000 (งบ อบจ.)			จำนวนของถนนที่เป็น เส้นทางหลักเชื่อมระหว่าง ตำบล อำเภอ และจังหวัด ได้รับการก่อสร้าง/ปรับปรุง	ประชาชนได้รับความ สะดวกรวดเร็วในการใช้ เส้นทางคมนาคมและมี ความเป็นระเบียบเรียบร้อย	สำนัก การช่าง
1378	ซ่อมปรับปรุงถนนหินคลุกเชื่อมระหว่างตำบล สายทางบ้านหนองงิ้ว ม.7 ต.หัวนาคำ - บ้านน้ำอ้อมน้อย ม.6 ต.หัวนาคำ อ.ราษีไศล จ.ศรีสะเกษ - เขต อ.ค้อวัง จ.ยโสธร พิกัดเริ่มต้น 15.419934 N 104.187732 E พิกัดสิ้นสุด 15.408397 N 104.193143 E	- เพื่อให้ประชาชนทั่วไปสัญจรไป มาได้สะดวกรวดเร็ว - เพื่อความเป็นระเบียบเรียบร้อย ของบ้านเมือง	กว้าง 5 ม. ยาว 1,010 ม.			1,000,000 (งบ อบจ.)			จำนวนของถนนที่เป็น เส้นทางหลักเชื่อมระหว่าง ตำบล อำเภอ และจังหวัด ได้รับการก่อสร้าง/ปรับปรุง	ประชาชนได้รับความ สะดวกรวดเร็วในการใช้ เส้นทางคมนาคมและมี ความเป็นระเบียบเรียบร้อย	สำนัก การช่าง
1379	ซ่อมปรับปรุงถนนหินคลุกเชื่อมระหว่างตำบล สายทางบ้านเนินศิลป์ ม.4 ต.สัมปอ - ป่าขี้เสาธารณะประโยชน์ บ้านหนองยาง ม.6 ต.ไผ่ อ.ราษีไศล จ.ศรีสะเกษ พิกัดเริ่มต้น 15.286581 N 104.24446 E พิกัดสิ้นสุด 15.294077 N 104.230546 E	- เพื่อให้ประชาชนทั่วไปสัญจรไป มาได้สะดวกรวดเร็ว - เพื่อความเป็นระเบียบเรียบร้อย ของบ้านเมือง	กว้าง 5 ม. ยาว 1,700 ม.			1,400,000 (งบ อบจ.)			จำนวนของถนนที่เป็น เส้นทางหลักเชื่อมระหว่าง ตำบล อำเภอ และจังหวัด ได้รับการก่อสร้าง/ปรับปรุง	ประชาชนได้รับความ สะดวกรวดเร็วในการใช้ เส้นทางคมนาคมและมี ความเป็นระเบียบเรียบร้อย	สำนัก การช่าง

รายละเอียดโครงการพัฒนา  
แผนพัฒนาท้องถิ่น (พ.ศ.2561 - 2565)

องค์การบริหารส่วนจังหวัดศรีสะเกษ

ก. ยุทธศาสตร์จังหวัดที่ 1 พัฒนาโครงสร้างพื้นฐานและการยกระดับสินค้าการเกษตร การค้า และการท่องเที่ยวให้ได้มาตรฐานและแข่งขันได้

ข. ยุทธศาสตร์การพัฒนารองการปกครองส่วนท้องถิ่นในเขตจังหวัดที่ 1 การพัฒนาโครงสร้างพื้นฐาน ทรัพยากรธรรมชาติและสิ่งแวดล้อม

2 ยุทธศาสตร์ที่ 2 การพัฒนาทรัพยากรธรรมชาติและสิ่งแวดล้อม

2.1 ด้านบริการชุมชนและสังคม แผนเขตและชุมชน

ที่	โครงการ	วัตถุประสงค์	เป้าหมาย (ผลผลิตของ โครงการ)	งบประมาณและที่ผ่านมา					ตัวชี้วัด (KPI)	ผลที่คาดว่าจะได้รับ	หน่วย รับผิดชอบ หลัก
				2561 (บาท)	2562 (บาท)	2563 (บาท)	2564 (บาท)	2565 (บาท)			
1380	<b>อำเภอราชันีใต้</b> ซ่อมปรับปรุงถนนหินคลุกเชื่อมระหว่างตำบล สายทางบ้านหนองศาลา ม.8 ต.สร้างปี - บ้านโนนพยอม ม.5 - บ้านหัวดง ม.2 ต.หนองหมี่ อ.ราชันีใต้ จ.ศรีสะเกษ พิกัดเริ่มต้น 15.326252 N 104.284472 E พิกัดสิ้นสุด 15.321904 N 104.285705 E	- เพื่อให้ประชาชนทั่วไปสัญจรไป มาได้สะดวกเร็ว - เพื่อความเป็นระเบียบเรียบร้อย ของบ้านเมือง	กว้าง 5 ม. ยาว 500 ม.		500,000 (งบ อบจ.)			จำนวนของถนนที่เป็น เส้นทางหลักเชื่อมระหว่าง ตำบล อำเภอ และจังหวัด ได้รับการก่อสร้าง/ปรับปรุง	ประชาชนได้รับความ สะดวกรวดเร็วในการใช้ เส้นทางคมนาคมและมี ความเป็นระเบียบเรียบร้อย	สำนัก การช่าง	
1381	ซ่อมปรับปรุงถนนหินคลุกเชื่อมระหว่างตำบล สายทางบ้านยาง ม.6 ต.เมืองแคน - บ้านเมือง ม.4 ต.ไผ่ อ.ราชันีใต้ จ.ศรีสะเกษ พิกัดเริ่มต้น 15.326338 N 104.215281 E พิกัดสิ้นสุด 15.33833 N 104.240486 E	- เพื่อให้ประชาชนทั่วไปสัญจรไป มาได้สะดวกเร็ว - เพื่อความเป็นระเบียบเรียบร้อย ของบ้านเมือง	กว้าง 5 ม. ยาว 3,000 ม.		1,000,000 (งบ อบจ.)	1,000,000 (งบ อบจ.)	จำนวนของถนนที่เป็น เส้นทางหลักเชื่อมระหว่าง ตำบล อำเภอ และจังหวัด ได้รับการก่อสร้าง/ปรับปรุง	ประชาชนได้รับความ สะดวกรวดเร็วในการใช้ เส้นทางคมนาคมและมี ความเป็นระเบียบเรียบร้อย	สำนัก การช่าง		
1382	ซ่อมปรับปรุงถนนหินคลุกเชื่อมระหว่างตำบล สายทางบ้านคูสระน้อย ม.7 ต.ไผ่ - บ้านหนองศาลา ม.8 ต.สร้างปี อ.ราชันีใต้ จ.ศรีสะเกษ พิกัดเริ่มต้น 15.348865 N 104.27227 E พิกัดสิ้นสุด 15.32785 N 104.282841 E	- เพื่อให้ประชาชนทั่วไปสัญจรไป มาได้สะดวกเร็ว - เพื่อความเป็นระเบียบเรียบร้อย ของบ้านเมือง	กว้าง 4 ม. ยาว 2,500 ม.			1,000,000 (งบ อบจ.)	จำนวนของถนนที่เป็น เส้นทางหลักเชื่อมระหว่าง ตำบล อำเภอ และจังหวัด ได้รับการก่อสร้าง/ปรับปรุง	ประชาชนได้รับความ สะดวกรวดเร็วในการใช้ เส้นทางคมนาคมและมี ความเป็นระเบียบเรียบร้อย	สำนัก การช่าง		

## รายละเอียดโครงการพัฒนา

แผนพัฒนาท้องถิ่น (พ.ศ.2561 - 2565)

องค์การบริหารส่วนจังหวัดศรีสะเกษ

ก. ยุทธศาสตร์จังหวัดที่ 1 พัฒนาโครงสร้างพื้นฐานและการยกระดับสินค้าการเกษตร การค้า และการท่องเที่ยวให้มีความมาตรฐานและแข่งขันได้

ข. ยุทธศาสตร์การพัฒนาขององค์กรปกครองส่วนท้องถิ่นในเขตจังหวัดที่ 1 การพัฒนาโครงสร้างพื้นฐาน ทรัพยากรธรรมชาติและสิ่งแวดล้อม

2 ยุทธศาสตร์ที่ 2 การพัฒนาทรัพยากรธรรมชาติและสิ่งแวดล้อม

2.1 ด้านบริการชุมชนและสังคม แผนเฉพาะและชุมชน

ที่	โครงการ	วัตถุประสงค์	เป้าหมาย (ผลผลิตของโครงการ)	งบประมาณและที่ผ่านมา				ตัวชี้วัด (KPI)	ผลที่คาดว่าจะได้รับ	หน่วยรับผิดชอบหลัก
				2561 (บาท)	2562 (บาท)	2563 (บาท)	2564 (บาท)			
1383	ซ่อมปรับปรุงถนนหินคลุกเชื่อมระหว่างตำบล สายทางบ้านเมียง ม.4 - บ้านหนองขุม ม.3 ต.ไผ่ - บ้านบึงหมอก ม.9,16 ต.สัมป่อย อ.ราชันี้อย่าง จ.ศรีสะเกษ พิกัดเริ่มต้น 15.338333 N 104.240483 E พิกัดสิ้นสุด 15.324569 N 104.233769 E	- เพื่อให้ประชาชนทั่วไปสามารถเดินทางไปมาได้สะดวกเร็ว - เพื่อความเป็นระเบียบเรียบร้อยของบ้านเมือง	กว้าง 4 ม. ยาว 1,600 ม.			1,600,000 (งบ อบจ.)		จำนวนของถนนที่เป็นเส้นทางการหลักเชื่อมระหว่างตำบล อำเภอ และจังหวัด ได้รับการก่อสร้าง/ปรับปรุง	ประชาชนได้รับความสะดวกรวดเร็วในการใช้เส้นทางคมนาคมและมี ความเป็นระเบียบเรียบร้อย	สำนักการช่าง
1384	ซ่อมปรับปรุงถนนหินคลุกเชื่อมระหว่างตำบล สายทางบ้านหัวหนอง ม.8 ต.ไผ่ - บ้านหัวดง ม.2 ต.หนองหมี่ อ.ราชันี้อย่าง จ.ศรีสะเกษ พิกัดเริ่มต้น 15.319119 N 104.245091 E พิกัดสิ้นสุด 15.295607 N 104.279768 E	- เพื่อให้ประชาชนทั่วไปสามารถเดินทางไปมาได้สะดวกเร็ว - เพื่อความเป็นระเบียบเรียบร้อยของบ้านเมือง	กว้าง 4 ม. ยาว 3,500 ม.			1,600,000 (งบ อบจ.)		จำนวนของถนนที่เป็นเส้นทางการหลักเชื่อมระหว่างตำบล อำเภอ และจังหวัด ได้รับการก่อสร้าง/ปรับปรุง	ประชาชนได้รับความสะดวกรวดเร็วในการใช้เส้นทางคมนาคมและมี ความเป็นระเบียบเรียบร้อย	สำนักการช่าง
1385	ซ่อมปรับปรุงถนนหินคลุกเชื่อมระหว่างตำบล สายทางบ้านดอนกลาง ม.12 ต.ไผ่ - บ้านแดนน้อย ม.3 ต.เมืองแคน อ.ราชันี้อย่าง จ.ศรีสะเกษ พิกัดเริ่มต้น 15.331651 N 104.267512 E พิกัดสิ้นสุด 15.339447 N 104.246603 E	- เพื่อให้ประชาชนทั่วไปสามารถเดินทางไปมาได้สะดวกเร็ว - เพื่อความเป็นระเบียบเรียบร้อยของบ้านเมือง	กว้าง 4 ม. ยาว 2,000 ม.				1,600,000 (งบ อบจ.)	จำนวนของถนนที่เป็นเส้นทางการหลักเชื่อมระหว่างตำบล อำเภอ และจังหวัด ได้รับการก่อสร้าง/ปรับปรุง	ประชาชนได้รับความสะดวกรวดเร็วในการใช้เส้นทางคมนาคมและมี ความเป็นระเบียบเรียบร้อย	สำนักการช่าง

## รายละเอียดโครงการพัฒนา

แผนพัฒนาท้องถิ่น (พ.ศ.2561 - 2565)

องค์การบริหารส่วนจังหวัดศรีสะเกษ

ก. ยุทธศาสตร์จังหวัดที่ 1 พัฒนาโครงสร้างพื้นฐานและการยกระดับสินค้าการเกษตร การค้า และการท่องเที่ยวให้มีความมาตรฐานและแข่งขันได้

ข. ยุทธศาสตร์การพัฒนาขององค์กรปกครองส่วนท้องถิ่นในเขตจังหวัดที่ 1 การพัฒนาโครงสร้างพื้นฐาน ทรัพยากรธรรมชาติและสิ่งแวดล้อม

2 ยุทธศาสตร์ที่ 2 การพัฒนาทรัพยากรธรรมชาติและสิ่งแวดล้อม

2.1 ด้านบริการชุมชนและสังคม แผนเฉพาะและชุมชน

ที่	โครงการ	วัตถุประสงค์	เป้าหมาย (ผลผลิตของโครงการ)	งบประมาณและที่ผ่านมา					ตัวชี้วัด (KPI)	ผลที่คาดว่าจะได้รับ	หน่วยรับผิดชอบหลัก
				2561 (บาท)	2562 (บาท)	2563 (บาท)	2564 (บาท)	2565 (บาท)			
1386	<b>อำเภอราชันีใต้</b> ซ่อมปรับปรุงถนนหินคลุกเชื่อมระหว่างตำบลสายทางบ้านหัวหนอง ม.8 ต.ไผ่ - บ้านบึงหมอก ม.8 ต.สัมปอ ยอ.ราชันีใต้ จ.ศรีสะเกษ พิกัดเริ่มต้น 15.310888 N 104.220000 E พิกัดสิ้นสุด 15.31909 N 104.240562 E	- เพื่อให้ประชาชนทั่วไปสามารถไปมาได้สะดวกเร็ว - เพื่อความเป็นระเบียบเรียบร้อยของบ้านเมือง	กว้าง 4 ม. ยาว 2,000 ม.					1,600,000 (งบ อบจ.)	จำนวนของถนนที่เป็นเส้นทางการหลักเชื่อมระหว่างตำบล อำเภอ และจังหวัด ได้รับการก่อสร้าง/ปรับปรุง	ประชาชนได้รับความสะดวกเร็วในการใช้เส้นทางคมนาคมและมีความเป็นระเบียบเรียบร้อย	สำนักการช่าง
1387	ซ่อมปรับปรุงถนนหินคลุกเชื่อมระหว่างตำบลสายทางบ้านเมืองแคน ม.1 ต.เมืองแคน - บ้านหนองต่างไฟ ม.9 ต.หัวน้ำคำ อ.ราชันีใต้ จ.ศรีสะเกษ พิกัดเริ่มต้น 15.361369 N 104.21171 E พิกัดสิ้นสุด 15.376327N 104.193179 E	- เพื่อให้ประชาชนทั่วไปสามารถไปมาได้สะดวกเร็ว - เพื่อความเป็นระเบียบเรียบร้อยของบ้านเมือง	กว้าง 4 ม. ยาว 2,500 ม.			1,000,000 (งบ อบจ.)		จำนวนของถนนที่เป็นเส้นทางการหลักเชื่อมระหว่างตำบล อำเภอ และจังหวัด ได้รับการก่อสร้าง/ปรับปรุง	ประชาชนได้รับความสะดวกเร็วในการใช้เส้นทางคมนาคมและมีความเป็นระเบียบเรียบร้อย	สำนักการช่าง	
1388	ซ่อมปรับปรุงถนนหินคลุกเชื่อมระหว่างตำบลสายทางบ้านดอนน้อย ม.4 ต.เมืองแคน - บ้านคูระน้อย ม.7 ต.ไผ่ อ.ราชันีใต้ จ.ศรีสะเกษ พิกัดเริ่มต้น 15.360681 N 104.245064 E พิกัดสิ้นสุด 15.354591N 104.264435 E	- เพื่อให้ประชาชนทั่วไปสามารถไปมาได้สะดวกเร็ว - เพื่อความเป็นระเบียบเรียบร้อยของบ้านเมือง	กว้าง 5 ม. ยาว 2,000 ม.			1,000,000 (งบ อบจ.)		จำนวนของถนนที่เป็นเส้นทางการหลักเชื่อมระหว่างตำบล อำเภอ และจังหวัด ได้รับการก่อสร้าง/ปรับปรุง	ประชาชนได้รับความสะดวกเร็วในการใช้เส้นทางคมนาคมและมีความเป็นระเบียบเรียบร้อย	สำนักการช่าง	

## รายละเอียดโครงการพัฒนา

แผนพัฒนาท้องถิ่น (พ.ศ.2561 - 2565)

องค์การบริหารส่วนจังหวัดศรีสะเกษ

ก. ยุทธศาสตร์จังหวัดที่ 1 พัฒนาโครงสร้างพื้นฐานและการยกระดับสินค้าการเกษตร การค้า และการท่องเที่ยวให้มีความมาตรฐานและแข่งขันได้

ข. ยุทธศาสตร์การพัฒนาขององค์กรปกครองส่วนท้องถิ่นในเขตจังหวัดที่ 1 การพัฒนาโครงสร้างพื้นฐาน ทรัพยากรธรรมชาติและสิ่งแวดล้อม

2 ยุทธศาสตร์ที่ 2 การพัฒนาทรัพยากรธรรมชาติและสิ่งแวดล้อม

2.1 ด้านบริการชุมชนและสังคม แผนเฉพาะและชุมชน

ที่	โครงการ	วัตถุประสงค์	เป้าหมาย (ผลผลิตของโครงการ)	งบประมาณและที่ผ่านมา					ตัวชี้วัด (KPI)	ผลที่คาดว่าจะได้รับ	หน่วยรับผิดชอบหลัก
				2561 (บาท)	2562 (บาท)	2563 (บาท)	2564 (บาท)	2565 (บาท)			
1389	<b>อำเภอราชันี้อยู่ดี</b> ซ่อมปรับปรุงถนนหินคลุกเชื่อมระหว่างตำบลสายทางบ้านยาง ม.7 ต.เมืองแคน - บ้านดอนม่วง ม.3 ต.ห้วยคำ อ.ราชันี้อยู่ดี จ.ศรีสะเกษ พิกัดเริ่มต้น 15.333846 N 104.20085 E พิกัดสิ้นสุด 15.364429N 104.189082 E	- เพื่อให้ประชาชนทั่วไปสามารถเข้าถึง - เพื่อความสะดวกรวดเร็ว - เพื่อความเป็นระเบียบเรียบร้อยของบ้านเมือง	กว้าง 4 ม. ยาว 3,500 ม.			1,000,000 (งบ อบจ.)	1,000,000 (งบ อบจ.)	1,000,000 (งบ อบจ.)	จำนวนของถนนที่เป็นเส้นทางการหลักเชื่อมระหว่างตำบล อำเภอ และจังหวัด ได้รับการก่อสร้าง/ปรับปรุง	ประชาชนได้รับความสะดวกรวดเร็วในการใช้เส้นทางคมนาคมและมีความเป็นระเบียบเรียบร้อย	สำนักการช่าง
1390	ซ่อมปรับปรุงถนนหินคลุกเชื่อมระหว่างตำบลสายทางบ้านแก้ง ม.14 ต.สัมปอ - บ้านหนองหมี ม.1 ต.หนองหมี อ.ราชันี้อยู่ดี จ.ศรีสะเกษ พิกัดเริ่มต้น 15.261714 N 104.299177 E พิกัดสิ้นสุด 15.268925N 104.292947 E	- เพื่อให้ประชาชนทั่วไปสามารถเข้าถึง - เพื่อความสะดวกรวดเร็ว - เพื่อความเป็นระเบียบเรียบร้อยของบ้านเมือง	กว้าง 4 ม. ยาว 950 ม.			800,000 (งบ อบจ.)			จำนวนของถนนที่เป็นเส้นทางการหลักเชื่อมระหว่างตำบล อำเภอ และจังหวัด ได้รับการก่อสร้าง/ปรับปรุง	ประชาชนได้รับความสะดวกรวดเร็วในการใช้เส้นทางคมนาคมและมีความเป็นระเบียบเรียบร้อย	สำนักการช่าง
1391	ซ่อมปรับปรุงถนนหินคลุกเชื่อมระหว่างตำบลสายทางบ้านหนองหมี ม.1 ต.หนองหมี - ดงป่าใหญ่ (สาธารณะ) ต.สัมปอ อ.ราชันี้อยู่ดี จ.ศรีสะเกษ พิกัดเริ่มต้น 15.276172 N 104.272316 E พิกัดสิ้นสุด 15.25861N 104.273607 E	- เพื่อให้ประชาชนทั่วไปสามารถเข้าถึง - เพื่อความสะดวกรวดเร็ว - เพื่อความเป็นระเบียบเรียบร้อยของบ้านเมือง	กว้าง 4 ม. ยาว 627 ม.			500,000 (งบ อบจ.)			จำนวนของถนนที่เป็นเส้นทางการหลักเชื่อมระหว่างตำบล อำเภอ และจังหวัด ได้รับการก่อสร้าง/ปรับปรุง	ประชาชนได้รับความสะดวกรวดเร็วในการใช้เส้นทางคมนาคมและมีความเป็นระเบียบเรียบร้อย	สำนักการช่าง

รายละเอียดโครงการพัฒนา  
แผนพัฒนาท้องถิ่น (พ.ศ.2561 - 2565)

องค์การบริหารส่วนจังหวัดศรีสะเกษ

ก. ยุทธศาสตร์จังหวัดที่ 1 พัฒนาโครงสร้างพื้นฐานและการยกระดับสินค้าการเกษตร การค้า และการท่องเที่ยวให้มีความมาตรฐานและแข่งขันได้

ข. ยุทธศาสตร์การพัฒนาขององค์กรปกครองส่วนท้องถิ่นในเขตจังหวัดที่ 1 การพัฒนาโครงสร้างพื้นฐาน ทรัพยากรธรรมชาติและสิ่งแวดล้อม

2 ยุทธศาสตร์ที่ 2 การพัฒนาทรัพยากรธรรมชาติและสิ่งแวดล้อม

2.1 ด้านบริการชุมชนและสังคม แผนเฉพาะและชุมชน

ที่	โครงการ	วัตถุประสงค์	เป้าหมาย (ผลผลิตของ โครงการ)	งบประมาณและที่ผ่านมา					ตัวชี้วัด (KPI)	ผลที่คาดว่าจะได้รับ	หน่วย รับผิดชอบ หลัก
				2561 (บาท)	2562 (บาท)	2563 (บาท)	2564 (บาท)	2565 (บาท)			
1392	<b>อำเภอราชันี้อยู่ดี</b> ซ่อมปรับปรุงถนนหินคลุกเชื่อมระหว่างตำบล สายทางบ้านสร้างปี ม.2 ต.สร้างปี อ.ราชันี้อยู่ดี - บ้านหอย ม.8 ต.โนนคูณ อ.ยางชุมน้อย จ.ศรีสะเกษ พิกัดเริ่มต้น 15.313591 N 104.305934 E พิกัดสิ้นสุด 15.315651N 104.32829 E	- เพื่อให้ประชาชนทั่วไปสัญจรไป มาได้สะดวกเร็ว - เพื่อความเป็นระเบียบเรียบร้อย ของบ้านเมือง	กว้าง 4 ม. ยาว 2,900 ม.			1,200,000 (งบ อบจ.)	1,200,000 (งบ อบจ.)	จำนวนของถนนที่เป็น เส้นทางหลักเชื่อมระหว่าง ตำบล อำเภอ และจังหวัด ได้รับการก่อสร้าง/ปรับปรุง	ประชาชนได้รับความ สะดวกรวดเร็วในการใช้ เส้นทางคมนาคมและมี ความเป็นระเบียบเรียบร้อย	สำนัก การช่าง	
1393	ซ่อมปรับปรุงถนนหินคลุกเชื่อมระหว่างตำบล สายทางบ้านด่านนอกตม ม.4 ต.สร้างปี - บ้านคูสระน้อย ม.7 ต.ไผ่ อ.ราชันี้อยู่ดี จ.ศรีสะเกษ พิกัดเริ่มต้น 15.327475 N 104.326928 E พิกัดสิ้นสุด 15.332664N 104.310116 E	- เพื่อให้ประชาชนทั่วไปสัญจรไป มาได้สะดวกเร็ว - เพื่อความเป็นระเบียบเรียบร้อย ของบ้านเมือง	กว้าง 5 ม. ยาว 2,000 ม.			1,000,000 (งบ อบจ.)	1,000,000 (งบ อบจ.)	จำนวนของถนนที่เป็น เส้นทางหลักเชื่อมระหว่าง ตำบล อำเภอ และจังหวัด ได้รับการก่อสร้าง/ปรับปรุง	ประชาชนได้รับความ สะดวกรวดเร็วในการใช้ เส้นทางคมนาคมและมี ความเป็นระเบียบเรียบร้อย	สำนัก การช่าง	
1394	ซ่อมปรับปรุงถนนหินคลุกเชื่อมระหว่างตำบล สายทางบ้านหนองก้าม ม.5 ต.หนองพุม อ.ราชันี้อยู่ดี - บ้านแก้ง ม.3,4 ต.กุดเมืองฮาม อ.ยางชุมน้อย จ.ศรีสะเกษ พิกัดเริ่มต้น 15.273268 N 104.313854 E พิกัดสิ้นสุด 15.25814 N 104.304363 E	- เพื่อให้ประชาชนทั่วไปสัญจรไป มาได้สะดวกเร็ว - เพื่อความเป็นระเบียบเรียบร้อย ของบ้านเมือง	กว้าง 5 ม. ยาว 627 ม.			500,000 (งบ อบจ.)		จำนวนของถนนที่เป็น เส้นทางหลักเชื่อมระหว่าง ตำบล อำเภอ และจังหวัด ได้รับการก่อสร้าง/ปรับปรุง	ประชาชนได้รับความ สะดวกรวดเร็วในการใช้ เส้นทางคมนาคมและมี ความเป็นระเบียบเรียบร้อย	สำนัก การช่าง	



## รายละเอียดโครงการพัฒนา

แผนพัฒนาท้องถิ่น (พ.ศ.2561 - 2565)

องค์การบริหารส่วนจังหวัดศรีสะเกษ

ก. ยุทธศาสตร์จังหวัดที่ 1 พัฒนาโครงสร้างพื้นฐานและการยกระดับสินค้าการเกษตร การค้า และการท่องเที่ยวให้มีความมาตรฐานและแข่งขันได้

ข. ยุทธศาสตร์การพัฒนาขององค์กรปกครองส่วนท้องถิ่นในเขตจังหวัดที่ 1 การพัฒนาโครงสร้างพื้นฐาน ทรัพยากรธรรมชาติและสิ่งแวดล้อม

2 ยุทธศาสตร์ที่ 2 การพัฒนาทรัพยากรธรรมชาติและสิ่งแวดล้อม

2.1 ด้านบริการชุมชนและสังคม แผนเฉพาะและชุมชน

ที่	โครงการ	วัตถุประสงค์	เป้าหมาย (ผลผลิตของโครงการ)	งบประมาณและที่ผ่านมา					ตัวชี้วัด (KPI)	ผลที่คาดว่าจะได้รับ	หน่วยรับผิดชอบหลัก
				2561 (บาท)	2562 (บาท)	2563 (บาท)	2564 (บาท)	2565 (บาท)			
1395	ก่อสร้างถนน คสล. เชื่อมระหว่างตำบลสายทางบ้านปลาขาว ม.2 - บ้านเพ็ญภาค ม.3 ต.หนองแค อ.ราษีไศล จ.ศรีสะเกษ ทากลางแนบดินสายอำเภอราษีไศล - เข้มเขต อ.โพธิ์ทราย จ.ร้อยเอ็ด พิกัดเริ่มต้น 15.393305 N 104.114942 E พิกัดสิ้นสุด 15.392899 N 104.108152 E	- เพื่อให้ประชาชนทั่วไปสามารถเข้าถึง - เพื่อความสะดวกสบายของบ้านเมือง	กว้าง 5 ม. ยาว 700 ม. หนา 0.15 ม.				1,000,000 (งบ อบจ.)	1,000,000 (งบ อบจ.)	จำนวนของถนนที่เป็นเส้นทางหลักเชื่อมระหว่างตำบล อำเภอ และจังหวัด ได้รับการก่อสร้าง/ปรับปรุง	ประชาชนได้รับความสะดวกรวดเร็วในการใช้เส้นทางคมนาคมและมีความปลอดภัยเป็นระเบียบเรียบร้อย	สำนักการช่าง
1396	ก่อสร้างถนน คสล. เชื่อมระหว่างตำบลสายทางบ้านฝั่ง ม.4 - บ้านเมยง ม.5 ต.หนองแค อ.ราษีไศล - เขต ต.กุง อ.ศีลขะเกษ พิกัดเริ่มต้น 15.400079 N 104.096364 E พิกัดสิ้นสุด 15.409520 N 104.096485 E	- เพื่อให้ประชาชนทั่วไปสามารถเข้าถึง - เพื่อความสะดวกสบายของบ้านเมือง	กว้าง 5 ม. ยาว 308 ม. หนา 0.15 ม.			1000000 (งบ อบจ.)			จำนวนของถนนที่เป็นเส้นทางหลักเชื่อมระหว่างตำบล อำเภอ และจังหวัด ได้รับการก่อสร้าง/ปรับปรุง	ประชาชนได้รับความสะดวกรวดเร็วในการใช้เส้นทางคมนาคมและมีความปลอดภัยเป็นระเบียบเรียบร้อย	สำนักการช่าง
1397	ซ่อมปรับปรุงถนนลาดยางเชื่อมระหว่างตำบลสายทางบ้านหนองแค ม.1 บ้านดั่ง ม.6 ต.หนองแค อ.ราษีไศล - ทางหลวงชนบท 4029 จ.ศรีสะเกษ พิกัดเริ่มต้น 15.362522 N 104.136421 E พิกัดสิ้นสุด 15.379044 N 104.144263 E	- เพื่อให้ประชาชนทั่วไปสามารถเข้าถึง - เพื่อความสะดวกสบายของบ้านเมือง	กว้าง 5 ม. ยาว 2,000 ม. หนา 0.15 ม.			2,000,000 (งบ อบจ.)	2,000,000 (งบ อบจ.)	2,000,000 (งบ อบจ.)	จำนวนของถนนที่เป็นเส้นทางหลักเชื่อมระหว่างตำบล อำเภอ และจังหวัด ได้รับการก่อสร้าง/ปรับปรุง	ประชาชนได้รับความสะดวกรวดเร็วในการใช้เส้นทางคมนาคมและมีความปลอดภัยเป็นระเบียบเรียบร้อย	สำนักการช่าง

รายละเอียดโครงการพัฒนา  
แผนพัฒนาท้องถิ่น (พ.ศ.2561 - 2565)  
องค์การบริหารส่วนจังหวัดศรีสะเกษ

ก. ยุทธศาสตร์จังหวัดที่ 1 พัฒนาโครงสร้างพื้นฐานและการยกระดับสินค้าการเกษตร การค้า และการท่องเที่ยวให้มีความมาตรฐานและแข่งขันได้

ข. ยุทธศาสตร์การพัฒนาขององค์กรปกครองส่วนท้องถิ่นในเขตจังหวัดที่ 1 การพัฒนาโครงสร้างพื้นฐาน ทรัพยากรธรรมชาติและสิ่งแวดล้อม

2 ยุทธศาสตร์ที่ 2 การพัฒนาทรัพยากรธรรมชาติและสิ่งแวดล้อม

2.1 ด้านบริการชุมชนและสังคม แผนเฉพาะและชุมชน

ที่	โครงการ	วัตถุประสงค์	เป้าหมาย (ผลผลิตของโครงการ)	งบประมาณและที่ผ่านมา					ตัวชี้วัด (KPI)	ผลที่คาดว่าจะได้รับ	หน่วยรับผิดชอบหลัก
				2561 (บาท)	2562 (บาท)	2563 (บาท)	2564 (บาท)	2565 (บาท)			
1398	ก่อสร้างถนน คสล. เชื่อมระหว่างตำบลสายทาง บ้านปลาดาว ม.2 - บ้านโนนสูง ม.9 ต.หนองแคว - เขต ต.จิกสังข์ทอง อ.ราชันี้อย่าง จ.ศรีสะเกษ พิกัดเริ่มต้น 15.402813 N 104.117417 E พิกัดสิ้นสุด 15.412229 N 104.120615 E	- เพื่อให้ประชาชนทั่วไปสามารถเข้าถึง - เพื่อความเรียบร้อยของบ้านเมือง	กว้าง 5 ม. ยาว 1,650 ม. หนา 0.15 ม.			1,600,000 (งบ อบจ.)	1,600,000 (งบ อบจ.)	1,600,000 (งบ อบจ.)	จำนวนของถนนที่เป็นเส้นทางการหลักเชื่อมระหว่างตำบล อำเภอ และจังหวัด ได้รับการก่อสร้าง/ปรับปรุง	ประชาชนได้รับความสะดวกรวดเร็วในการใช้เส้นทางคมนาคมและมีความปลอดภัย	สำนักการช่าง
1399	ก่อสร้างถนน คสล. เชื่อมระหว่างตำบลสายทาง บ้านหนองบัวหลวง ม.16 - บ้านโต้งไต้น ม.4 - บ้านกอกแก้ว ม.10 ต.หนองอ้อย อ.ราชันี้อย่าง จ.ศรีสะเกษ เขต ต.โคกหล่าม อ.อุทุมพรพิสัย จ.ศรีสะเกษ พิกัดเริ่มต้น 15.268148 N 104.164091 E พิกัดสิ้นสุด 15.274526 N 104.163436 E	- เพื่อให้ประชาชนทั่วไปสามารถเข้าถึง - เพื่อความเรียบร้อยของบ้านเมือง	กว้าง 5 ม. ยาว 1,400 ม. หนา 0.15 ม.			1,400,000 (งบ อบจ.)	1,400,000 (งบ อบจ.)	1,400,000 (งบ อบจ.)	จำนวนของถนนที่เป็นเส้นทางการหลักเชื่อมระหว่างตำบล อำเภอ และจังหวัด ได้รับการก่อสร้าง/ปรับปรุง	ประชาชนได้รับความสะดวกรวดเร็วในการใช้เส้นทางคมนาคมและมีความปลอดภัย	สำนักการช่าง
1400	ก่อสร้างถนน คสล. เชื่อมระหว่างตำบลสายทาง บ้านดอนเรือ ม.7 ต.เมืองคง -บ้านหนองประจักษ์ ม.13 ต.เมืองคงทวนคำ อ.ราชันี้อย่าง จ.ศรีสะเกษ พิกัดเริ่มต้น 15.376669 N 104.163951 E พิกัดสิ้นสุด 15.383191 N 104.170125 E	- เพื่อให้ประชาชนทั่วไปสามารถเข้าถึง - เพื่อความเรียบร้อยของบ้านเมือง	กว้าง 5 ม. ยาว 900 ม. หนา 0.15 ม.				2,700,000 (งบ อบจ.)		จำนวนของถนนที่เป็นเส้นทางการหลักเชื่อมระหว่างตำบล อำเภอ และจังหวัด ได้รับการก่อสร้าง/ปรับปรุง	ประชาชนได้รับความสะดวกรวดเร็วในการใช้เส้นทางคมนาคมและมีความปลอดภัย	สำนักการช่าง

## รายละเอียดโครงการพัฒนา

แผนพัฒนาท้องถิ่น (พ.ศ.2561 - 2565)

องค์การบริหารส่วนจังหวัดศรีสะเกษ

ก. ยุทธศาสตร์จังหวัดที่ 1 พัฒนาโครงสร้างพื้นฐานและการยกระดับสินค้าการเกษตร การค้า และการท่องเที่ยวให้มีความมาตรฐานและแข่งขันได้

ข. ยุทธศาสตร์การพัฒนาขององค์กรปกครองส่วนท้องถิ่นในเขตจังหวัดที่ 1 การพัฒนาโครงสร้างพื้นฐาน ทรัพยากรธรรมชาติและสิ่งแวดล้อม

2 ยุทธศาสตร์ที่ 2 การพัฒนาทรัพยากรธรรมชาติและสิ่งแวดล้อม

2.1 ด้านบริการชุมชนและสังคม แผนคณะและชุมชน

ที่	โครงการ	วัตถุประสงค์	เป้าหมาย (ผลผลิตของโครงการ)	งบประมาณและที่ผ่านมา					ตัวชี้วัด (KPI)	ผลที่คาดว่าจะได้รับ	หน่วยรับผิดชอบหลัก
				2561 (บาท)	2562 (บาท)	2563 (บาท)	2564 (บาท)	2565 (บาท)			
1401	ก่อสร้างถนน คสล. เชื่อมระหว่างตำบลสายทาง บ้านท่าโพธิ์ ม.14 - บ้านรองไทรค ม.8 ต.เมืองคง -บ้านหนองแค ม.1 ต.หนองแค อ.ราชันี้อย่าง จ.ศรีสะเกษ พิกัดเริ่มต้น 15.349381 N 104.152236 E พิกัดสิ้นสุด 15.34728 N 104.149077 E	- เพื่อให้ประชาชนทั่วไปสามารถเดินทางไปมาได้อย่างสะดวก - เพื่อความปลอดภัยของประชาชน	กว้าง 5 ม. ยาว 1,000 ม. หนา 0.15 ม.					2,700,000 (งบ อบจ.)	จำนวนของถนนที่เป็นเส้นทางการหลักเชื่อมระหว่างตำบล อำเภอ และจังหวัด ได้รับการก่อสร้าง/ปรับปรุง	ประชาชนได้รับความสะดวกรวดเร็วในการใช้เส้นทางคมนาคมและมีความปลอดภัยเรียบร้อย	สำนักการช่าง
1402	ก่อสร้างถนน คสล. เชื่อมระหว่างตำบลสายทาง บ้านท่าโพธิ์ ม.14 -บ้านหนองบก ม.13 ต.เมืองคง อ.ราชันี้อย่าง จ.ศรีสะเกษ พิกัดเริ่มต้น 15.357807 N 104.157435 E พิกัดสิ้นสุด 15.374695 N 104.150353 E	- เพื่อให้ประชาชนทั่วไปสามารถเดินทางไปมาได้อย่างสะดวก - เพื่อความปลอดภัยของประชาชน	กว้าง 4 ม. ยาว 2,300 ม. หนา 0.15 ม.			1,900,000 (งบ อบจ.)	1,900,000 (งบ อบจ.)	1,900,000 (งบ อบจ.)	จำนวนของถนนที่เป็นเส้นทางการหลักเชื่อมระหว่างตำบล อำเภอ และจังหวัด ได้รับการก่อสร้าง/ปรับปรุง	ประชาชนได้รับความสะดวกรวดเร็วในการใช้เส้นทางคมนาคมและมีความปลอดภัยเรียบร้อย	สำนักการช่าง
1403	ก่อสร้างถนน คสล. เชื่อมระหว่างตำบลสายทาง บ้านหนองบ่อ ม.2 ต.ด่าน อ.ราชันี้อย่าง - บ้านหลักด่าน ม.3 ต.หนองบัว อ.ศีลาสัย จ.ศรีสะเกษ พิกัดเริ่มต้น 15.458438 N 104.01469 E พิกัดสิ้นสุด 15.476453 N 104.024555 E	- เพื่อให้ประชาชนทั่วไปสามารถเดินทางไปมาได้อย่างสะดวก - เพื่อความปลอดภัยของประชาชน	กว้าง 5 ม. ยาว 2,300 ม. หนา 0.15 ม.			2,300,000 (งบ อบจ.)	2,300,000 (งบ อบจ.)	2,300,000 (งบ อบจ.)	จำนวนของถนนที่เป็นเส้นทางการหลักเชื่อมระหว่างตำบล อำเภอ และจังหวัด ได้รับการก่อสร้าง/ปรับปรุง	ประชาชนได้รับความสะดวกรวดเร็วในการใช้เส้นทางคมนาคมและมีความปลอดภัยเรียบร้อย	สำนักการช่าง

## รายละเอียดโครงการพัฒนา

แผนพัฒนาท้องถิ่น (พ.ศ.2561 - 2565)

องค์การบริหารส่วนจังหวัดศรีสะเกษ

ก. ยุทธศาสตร์จังหวัดที่ 1 พัฒนาโครงสร้างพื้นฐานและการยกระดับสินค้าการเกษตร การค้า และการท่องเที่ยวให้มีความมาตรฐานและแข่งขันได้

ข. ยุทธศาสตร์การพัฒนาขององค์กรปกครองส่วนท้องถิ่นในเขตจังหวัดที่ 1 การพัฒนาโครงสร้างพื้นฐาน ทรัพยากรธรรมชาติและสิ่งแวดล้อม

2 ยุทธศาสตร์ที่ 2 การพัฒนาทรัพยากรธรรมชาติและสิ่งแวดล้อม

2.1 ด้านบริการชุมชนและสังคม แผนเฉพาะและชุมชน

ที่	โครงการ	วัตถุประสงค์	เป้าหมาย (ผลผลิตของโครงการ)	งบประมาณและที่ผ่านมา					ตัวชี้วัด (KPI)	ผลที่คาดว่าจะได้รับ	หน่วยรับผิดชอบหลัก
				2561 (บาท)	2562 (บาท)	2563 (บาท)	2564 (บาท)	2565 (บาท)			
1404	ก่อสร้างถนน คสล. เชื่อมระหว่างตำบลสายทาง บ้านซำไฮ ม.6 ต.दान อ.ราชันย์-บ้านหนองบัวแดง ม.6 ต.หนองบัวแดง อ.ศีร์ษะเกษ จ.ศรีสะเกษ พิกัดเริ่มต้น 15.425246 N 104.038681 E พิกัดสิ้นสุด 15.451954 N 104.034885 E	- เพื่อให้ประชาชนทั่วไปสามารถเดินทางมาได้อย่างสะดวกและรวดเร็ว - เพื่อความเป็นระเบียบเรียบร้อยของบ้านเมือง	กว้าง 5 ม. ยาว 3,000 ม. หนา 0.15 ม.			1,900,000 (งบ อบจ.)	1,900,000 (งบ อบจ.)	1,900,000 (งบ อบจ.)	จำนวนของถนนที่เป็นเส้นทางการหลักเชื่อมระหว่างตำบล อำเภอ และจังหวัด ได้รับการก่อสร้าง/ปรับปรุง	ประชาชนได้รับความสะดวกรวดเร็วในการใช้เส้นทางคมนาคมและมีความปลอดภัยเป็นระเบียบเรียบร้อย	สำนักการช่าง
1405	ก่อสร้างถนน คสล. เชื่อมระหว่างตำบลสายทาง บ้านโนนสังข์ ม.8 ต.दान อ.ราชันย์ จ.ศรีสะเกษ -ลำน้ำมูล พิกัดเริ่มต้น 15.425899 N 104.023937 E พิกัดสิ้นสุด 15.4127 N 104.022284 E	- เพื่อให้ประชาชนทั่วไปสามารถเดินทางมาได้อย่างสะดวกและรวดเร็ว - เพื่อความเป็นระเบียบเรียบร้อยของบ้านเมือง	กว้าง 4 ม. ยาว 1,500 ม. หนา 0.15 ม.			1,200,000 (งบ อบจ.)	1,200,000 (งบ อบจ.)	1,200,000 (งบ อบจ.)	จำนวนของถนนที่เป็นเส้นทางการหลักเชื่อมระหว่างตำบล อำเภอ และจังหวัด ได้รับการก่อสร้าง/ปรับปรุง	ประชาชนได้รับความสะดวกรวดเร็วในการใช้เส้นทางคมนาคมและมีความปลอดภัยเป็นระเบียบเรียบร้อย	สำนักการช่าง
1406	ก่อสร้างถนน คสล. เชื่อมระหว่างตำบลสายทาง บ้านदान ม.1 ต.दान - สถานีสูบน้ำ อ.ราชันย์ จ.ศรีสะเกษ พิกัดเริ่มต้น 15.437052 N 104.006789 E พิกัดสิ้นสุด 15.417886 N 104.00244 E	- เพื่อให้ประชาชนทั่วไปสามารถเดินทางมาได้อย่างสะดวกและรวดเร็ว - เพื่อความเป็นระเบียบเรียบร้อยของบ้านเมือง	กว้าง 4 ม. ยาว 2,300 ม. หนา 0.15 ม.			1,900,000 (งบ อบจ.)	1,900,000 (งบ อบจ.)	1,900,000 (งบ อบจ.)	จำนวนของถนนที่เป็นเส้นทางการหลักเชื่อมระหว่างตำบล อำเภอ และจังหวัด ได้รับการก่อสร้าง/ปรับปรุง	ประชาชนได้รับความสะดวกรวดเร็วในการใช้เส้นทางคมนาคมและมีความปลอดภัยเป็นระเบียบเรียบร้อย	สำนักการช่าง

## รายละเอียดโครงการพัฒนา

แผนพัฒนาท้องถิ่น (พ.ศ.2561 - 2565)

องค์การบริหารส่วนจังหวัดศรีสะเกษ

ก. ยุทธศาสตร์จังหวัดที่ 1 พัฒนาโครงสร้างพื้นฐานและการยกระดับสินค้าการเกษตร การค้า และการท่องเที่ยวให้มีความมาตรฐานและแข่งขันได้

ข. ยุทธศาสตร์การพัฒนารองการปกครองส่วนท้องถิ่นในเขตจังหวัดที่ 1 การพัฒนาโครงสร้างพื้นฐาน ทรัพยากรธรรมชาติและสิ่งแวดล้อม

2 ยุทธศาสตร์ที่ 2 การพัฒนาทรัพยากรธรรมชาติและสิ่งแวดล้อม

2.1 ด้านบริการชุมชนและสังคม แผนเฉพาะและชุมชน

ที่	โครงการ	วัตถุประสงค์	เป้าหมาย (ผลผลิตของโครงการ)	งบประมาณและที่ผ่านมา					ตัวชี้วัด (KPI)	ผลที่คาดว่าจะได้รับ	หน่วยรับผิดชอบหลัก
				2561 (บาท)	2562 (บาท)	2563 (บาท)	2564 (บาท)	2565 (บาท)			
1407	<b>อำเภอราชันี้อยู่ดี</b> ก่อสร้างถนน คสล. เชื่อมระหว่างตำบลสายทาง บ้านหนองก ม.17 ต.บัวทุ่ง อ.ราชันี้อยู่ดี - บ้านค้อ ม.6 ต.เปือย อ.ปทุม จ.ศรีสะเกษ พิกัดเริ่มต้น 15.325829 N 104.102085 E พิกัดสิ้นสุด 15.310352 N 104.080313 E	- เพื่อให้ประชาชนทั่วไปสัญจรไปมาได้สะดวกเร็ว - เพื่อความเป็นระเบียบเรียบร้อยของบ้านเมือง	กว้าง 4 ม. ยาว 628 ม. หนา 0.15 ม.			500,000 (งบ อบจ.)			จำนวนของถนนที่เป็นเส้นทางหลักเชื่อมระหว่างตำบล อำเภอ และจังหวัด ได้รับการก่อสร้าง/ปรับปรุง	ประชาชนได้รับความสะดวกเร็วในการใช้เส้นทางคมนาคมและมี ความเป็นระเบียบเรียบร้อย	สำนักการช่าง
1408	ก่อสร้างถนน คสล. เชื่อมระหว่างตำบลสายทาง บ้านบัวทุ่ง ม.5 ต.บัวทุ่ง อ.ราชันี้อยู่ดี - บ้านหนองใหญ่ ม.7 ต.เปือย อ.ปทุม จ.ศรีสะเกษ พิกัดเริ่มต้น 15.302048 N 104.100977 E พิกัดสิ้นสุด 15.299512 N 104.095602 E	- เพื่อให้ประชาชนทั่วไปสัญจรไปมาได้สะดวกเร็ว - เพื่อความเป็นระเบียบเรียบร้อยของบ้านเมือง	กว้าง 4 ม. ยาว 700 ม. หนา 0.15 ม.			1,700,000 (งบ อบจ.)			จำนวนของถนนที่เป็นเส้นทางหลักเชื่อมระหว่างตำบล อำเภอ และจังหวัด ได้รับการก่อสร้าง/ปรับปรุง	ประชาชนได้รับความสะดวกเร็วในการใช้เส้นทางคมนาคมและมี ความเป็นระเบียบเรียบร้อย	สำนักการช่าง
1409	ก่อสร้างถนน คสล. เชื่อมระหว่างตำบลสายทาง บ้านบัวทุ่ง ม.5 ต.บัวทุ่ง อ.ราชันี้อยู่ดี - บ้านนาคู พิกัดเริ่มต้น 15.310609 N 104.115952 E พิกัดสิ้นสุด 15.32621 N 104.123469 E	- เพื่อให้ประชาชนทั่วไปสัญจรไปมาได้สะดวกเร็ว - เพื่อความเป็นระเบียบเรียบร้อยของบ้านเมือง	กว้าง 4 ม. ยาว 2,000 ม. หนา 0.15 ม.			1,600,000 (งบ อบจ.)	1,600,000 (งบ อบจ.)	1,600,000 (งบ อบจ.)	จำนวนของถนนที่เป็นเส้นทางหลักเชื่อมระหว่างตำบล อำเภอ และจังหวัด ได้รับการก่อสร้าง/ปรับปรุง	ประชาชนได้รับความสะดวกเร็วในการใช้เส้นทางคมนาคมและมี ความเป็นระเบียบเรียบร้อย	สำนักการช่าง
1410	ก่อสร้างถนน คสล. เชื่อมระหว่างตำบลสายทาง บ้านมะพัก ม.3 ต.จิกสังข์ทอง - บ้านท่าบ่อ ม.6 ต.อ.ราชันี้อยู่ดี จ.ศรีสะเกษ - ลำน้ำมูล พิกัดเริ่มต้น 15.422304 N 104.136237 E พิกัดสิ้นสุด 15.424757 N 104.139557 E	- เพื่อให้ประชาชนทั่วไปสัญจรไปมาได้สะดวกเร็ว - เพื่อความเป็นระเบียบเรียบร้อยของบ้านเมือง	กว้าง 5 ม. ยาว 400 ม. หนา 0.15 ม.				1,200,000 (งบ อบจ.)		จำนวนของถนนที่เป็นเส้นทางหลักเชื่อมระหว่างตำบล อำเภอ และจังหวัด ได้รับการก่อสร้าง/ปรับปรุง	ประชาชนได้รับความสะดวกเร็วในการใช้เส้นทางคมนาคมและมี ความเป็นระเบียบเรียบร้อย	สำนักการช่าง

## รายละเอียดโครงการพัฒนา

แผนพัฒนาท้องถิ่น (พ.ศ.2561 - 2565)

องค์การบริหารส่วนจังหวัดศรีสะเกษ

ก. ยุทธศาสตร์จังหวัดที่ 1 พัฒนาโครงสร้างพื้นฐานและการยกระดับสินค้าการเกษตร การค้า และการท่องเที่ยวให้มีความมาตรฐานและแข่งขันได้

ข. ยุทธศาสตร์การพัฒนาขององค์กรปกครองส่วนท้องถิ่นในเขตจังหวัดที่ 1 การพัฒนาโครงสร้างพื้นฐาน ทรัพยากรธรรมชาติและสิ่งแวดล้อม

2 ยุทธศาสตร์ที่ 2 การพัฒนาทรัพยากรธรรมชาติและสิ่งแวดล้อม

2.1 ด้านบริการชุมชนและสังคม แผนเฉพาะและชุมชน

ที่	โครงการ	วัตถุประสงค์	เป้าหมาย (ผลผลิตของโครงการ)	งบประมาณและที่ผ่านมา					ตัวชี้วัด (KPI)	ผลที่คาดว่าจะได้รับ	หน่วยรับผิดชอบหลัก
				2561 (บาท)	2562 (บาท)	2563 (บาท)	2564 (บาท)	2565 (บาท)			
1411	ก่อสร้างถนน คสล. เชื่อมระหว่างตำบลสายทาง บ้านแสงตาคา ม.6 ต.จิกสังข์ทอง อ.ราชันี้อย่างไร - บ้านคั้งน้อย ม.6 ต.โคกม่วง อ.ศีร์ษะเกษ จ.ศรีสะเกษ พิกัดเริ่มต้น 15.448412 N 104.142027 E พิกัดสิ้นสุด 15.458172 N 104.135748 E	- เพื่อให้ประชาชนทั่วไปสามารถเดินทางไปมาได้อย่างสะดวก - เพื่อความเรียบร้อยของบ้านเมือง	กว้าง 4 ม. ยาว 1,200 ม. หนา 0.15 ม.					2,900,000 (งบ อบจ.)	จำนวนของถนนที่เป็นเส้นทางการหลักเชื่อมระหว่างตำบล อำเภอ และจังหวัด ได้รับการก่อสร้าง/ปรับปรุง	ประชาชนได้รับความสะดวกรวดเร็วในการใช้เส้นทางคมนาคมและมี ความเป็นระเบียบเรียบร้อย	สำนักการช่าง
1412	ก่อสร้างถนน คสล. เชื่อมระหว่างตำบลสายทาง บ้านดู่ ม.11 - บ้านกอก ม.14 ต.ดู่ - บ้านมะพัก ม.3 ต.จิกสังข์ทอง อ.ราชันี้อย่างไร จ.ศรีสะเกษ พิกัดเริ่มต้น 15.40645 N 104.161476 E พิกัดสิ้นสุด 15.419761 N 104.161195 E	- เพื่อให้ประชาชนทั่วไปสามารถเดินทางไปมาได้อย่างสะดวก - เพื่อความเรียบร้อยของบ้านเมือง	กว้าง 4 ม. ยาว 1,600 ม. หนา 0.15 ม.			1,300,000 (งบ อบจ.)	1,300,000 (งบ อบจ.)	1,300,000 (งบ อบจ.)	จำนวนของถนนที่เป็นเส้นทางการหลักเชื่อมระหว่างตำบล อำเภอ และจังหวัด ได้รับการก่อสร้าง/ปรับปรุง	ประชาชนได้รับความสะดวกรวดเร็วในการใช้เส้นทางคมนาคมและมี ความเป็นระเบียบเรียบร้อย	สำนักการช่าง
1413	ก่อสร้างถนน คสล. เชื่อมระหว่างตำบลสายทาง บ้านส้มป่อย ม.11 ต.ส้มป่อย - บ้านหนองหมี่ ม.1 ต.หนองหมี่ อ.ราชันี้อย่างไร จ.ศรีสะเกษ พิกัดเริ่มต้น 15.270277 N 104.245884 E พิกัดสิ้นสุด 15.27244 N 104.253429 E	- เพื่อให้ประชาชนทั่วไปสามารถเดินทางไปมาได้อย่างสะดวก - เพื่อความเรียบร้อยของบ้านเมือง	กว้าง 5 ม. ยาว 800 ม. หนา 0.15 ม.			1,200,000 (งบ อบจ.)	1,200,000 (งบ อบจ.)	1,200,000 (งบ อบจ.)	จำนวนของถนนที่เป็นเส้นทางการหลักเชื่อมระหว่างตำบล อำเภอ และจังหวัด ได้รับการก่อสร้าง/ปรับปรุง	ประชาชนได้รับความสะดวกรวดเร็วในการใช้เส้นทางคมนาคมและมี ความเป็นระเบียบเรียบร้อย	สำนักการช่าง

รายละเอียดโครงการพัฒนา  
แผนพัฒนาท้องถิ่น (พ.ศ.2561 - 2565)

องค์การบริหารส่วนจังหวัดศรีสะเกษ

ก. ยุทธศาสตร์จังหวัดที่ 1 พัฒนาโครงสร้างพื้นฐานและการยกระดับสินค้าการเกษตร การค้า และการท่องเที่ยวให้มีความมาตรฐานและแข่งขันได้

ข. ยุทธศาสตร์การพัฒนารองการปกครองส่วนท้องถิ่นในเขตจังหวัดที่ 1 การพัฒนาโครงสร้างพื้นฐาน ทรัพยากรธรรมชาติและสิ่งแวดล้อม

2 ยุทธศาสตร์ที่ 2 การพัฒนาทรัพยากรธรรมชาติและสิ่งแวดล้อม

2.1 ด้านบริการชุมชนและสังคม แผนเฉพาะและชุมชน

ที่	โครงการ	วัตถุประสงค์	เป้าหมาย (ผลผลิตของ โครงการ)	งบประมาณและที่ผ่านมา				ตัวชี้วัด (KPI)	ผลที่คาดว่าจะได้รับ	หน่วย รับผิดชอบ หลัก
				2561 (บาท)	2562 (บาท)	2563 (บาท)	2564 (บาท)			
1414	<b>อำเภอราชันี้อยู่ดี</b> ก่อสร้างถนน คสล. เชื่อมระหว่างตำบลสายท่างบ้านหนองนาตุ ม.7 ต.หนองหมี่ อ.ราชันี้อยู่ดี - บ้านแก้ง ม.14 ต.ภูคดเมืองสาม อ.ยางชุมน้อย จ.ศรีสะเกษ พิกัดเริ่มต้น 15.256763 N 104.300001 E พิกัดสิ้นสุด 15.251224 N 104.298391 E	- เพื่อให้ประชาชนทั่วไปสามารถเดินทางไปมาได้สะดวกเร็ว - เพื่อความเป็นระเบียบเรียบร้อยของบ้านเมือง	กว้าง 5 ม. ยาว 750 ม. หนา 0.15 ม.			1,100,000 (งบ อบจ.)	1,100,000 (งบ อบจ.)	จำนวนของถนนที่เป็นเส้นทางการหลักเชื่อมระหว่างตำบล อำเภอ และจังหวัด ได้รับการก่อสร้าง/ปรับปรุง	ประชาชนได้รับความสะดวกรวดเร็วในการใช้เส้นทางคมนาคมและมี ความเป็นระเบียบเรียบร้อย	สำนัก การช่าง
1415	ก่อสร้างถนน คสล. เชื่อมระหว่างตำบลสายท่างบ้านท่า ม.10 ต.สัมปอ - บ้านยาง ม.6 ต.เมืองสาม อ.ราชันี้อยู่ดี จ.ศรีสะเกษ พิกัดเริ่มต้น 15.306059 N 104.205935 E พิกัดสิ้นสุด 15.323147 N 104.208440 E	- เพื่อให้ประชาชนทั่วไปสามารถเดินทางไปมาได้สะดวกเร็ว - เพื่อความเป็นระเบียบเรียบร้อยของบ้านเมือง	กว้าง 5 ม. ยาว 1,500 ม. หนา 0.15 ม.			1,500,000 (งบ อบจ.)	1,500,000 (งบ อบจ.)	จำนวนของถนนที่เป็นเส้นทางการหลักเชื่อมระหว่างตำบล อำเภอ และจังหวัด ได้รับการก่อสร้าง/ปรับปรุง	ประชาชนได้รับความสะดวกรวดเร็วในการใช้เส้นทางคมนาคมและมี ความเป็นระเบียบเรียบร้อย	สำนัก การช่าง
1416	ก่อสร้างถนน คสล. เชื่อมระหว่างตำบลสายท่างบ้านโก ม.3 ต.สัมปอ - บ้านแสนแก้ว ม.3 ต.หนองหมี่ อ.ราชันี้อยู่ดี จ.ศรีสะเกษ พิกัดเริ่มต้น 15.282561 N 104.213556 E พิกัดสิ้นสุด 15.266436 N 104.223971 E	- เพื่อให้ประชาชนทั่วไปสามารถเดินทางไปมาได้สะดวกเร็ว - เพื่อความเป็นระเบียบเรียบร้อยของบ้านเมือง	กว้าง 4 ม. ยาว 2,000 ม. หนา 0.15 ม.			1,600,000 (งบ อบจ.)	1,600,000 (งบ อบจ.)	จำนวนของถนนที่เป็นเส้นทางการหลักเชื่อมระหว่างตำบล อำเภอ และจังหวัด ได้รับการก่อสร้าง/ปรับปรุง	ประชาชนได้รับความสะดวกรวดเร็วในการใช้เส้นทางคมนาคมและมี ความเป็นระเบียบเรียบร้อย	สำนัก การช่าง

รายละเอียดโครงการพัฒนา  
แผนพัฒนาท้องถิ่น (พ.ศ.2561 - 2565)

องค์การบริหารส่วนจังหวัดศรีสะเกษ

ก. ยุทธศาสตร์จังหวัดที่ 1 พัฒนาโครงสร้างพื้นฐานและการยกระดับสินค้าการเกษตร การค้า และการท่องเที่ยวให้มีความมาตรฐานและแข่งขันได้

ข. ยุทธศาสตร์การพัฒนาขององค์กรปกครองส่วนท้องถิ่นในเขตจังหวัดที่ 1 การพัฒนาโครงสร้างพื้นฐาน ทรัพยากรธรรมชาติและสิ่งแวดล้อม

2 ยุทธศาสตร์ที่ 2 การพัฒนาทรัพยากรธรรมชาติและสิ่งแวดล้อม

2.1 ด้านบริการชุมชนและสังคม แผนเฉพาะและชุมชน

ที่	โครงการ	วัตถุประสงค์	เป้าหมาย (ผลผลิตของ โครงการ)	งบประมาณและที่ผ่านมา					ตัวชี้วัด (KPI)	ผลที่คาดว่าจะได้รับ	หน่วย รับผิดชอบ หลัก
				2561 (บาท)	2562 (บาท)	2563 (บาท)	2564 (บาท)	2565 (บาท)			
1417	<b>อำเภอราชันี้อยู่ดี</b> ก่อสร้างถนน คสล. เชื่อมระหว่างตำบลสายทาง บ้านโนนพยอม ม.5 ต.สร้างเปี - บ้านหัวดง ม.2 ต.หนองหมี อ.ราชันี้อยู่ดี จ.ศรีสะเกษ พิกัดเริ่มต้น 15.307311 N 104.283594 E พิกัดสิ้นสุด 15.297024 N 104.281324 E	- เพื่อให้ประชาชนทั่วไป มาได้สะดวกรวดเร็ว - เพื่อความเป็นระเบียบเรียบร้อย ของบ้านเมือง	กว้าง 4 ม. ยาว 900 ม. หนา 0.15 ม.				2,100,000 (งบ อบจ.)		จำนวนของถนนที่เป็น เส้นทางหลักเชื่อมระหว่าง ตำบล อำเภอ และจังหวัด ได้รับการก่อสร้าง/ปรับปรุง	ประชาชนได้รับความ สะดวกรวดเร็วในการใช้ เส้นทางคมนาคมและมี ความเป็นระเบียบเรียบร้อย	สำนัก การช่าง
1418	ก่อสร้างถนน คสล. เชื่อมระหว่างตำบลสายทาง บ้านตูสระน้อย ม.7 ต.ไผ่ อ.ราชันี้อยู่ดี จ.ศรีสะเกษ - เขต อ.ค้อวัง จ.ยโสธร พิกัดเริ่มต้น 15.351153 N 104.28282 E พิกัดสิ้นสุด 15.352081 N 104.291097 E	- เพื่อให้ประชาชนทั่วไป มาได้สะดวกรวดเร็ว - เพื่อความเป็นระเบียบเรียบร้อย ของบ้านเมือง	กว้าง 5 ม. ยาว 850 ม. หนา 0.15 ม.			1,200,000 (งบ อบจ.)			จำนวนของถนนที่เป็น เส้นทางหลักเชื่อมระหว่าง ตำบล อำเภอ และจังหวัด ได้รับการก่อสร้าง/ปรับปรุง	ประชาชนได้รับความ สะดวกรวดเร็วในการใช้ เส้นทางคมนาคมและมี ความเป็นระเบียบเรียบร้อย	สำนัก การช่าง
1419	ซ่อมสร้างถนนลาดยางผิวทาง Para Asphaltic Concrete (ปูน Tack Coat) สายทางบ้านโนนต้น ม.5 ต.ด่าน อ.ราชันี้อยู่ดี จ.ศรีสะเกษ - ถ้ำน้ำมูล พิกัดเริ่มต้น 15.334060 N 104.090576 E พิกัดสิ้นสุด 15.337483 N 104.093273 E	- เพื่อให้ประชาชนทั่วไป มาได้สะดวกรวดเร็ว - เพื่อความเป็นระเบียบเรียบร้อย ของบ้านเมือง	กว้าง 4 ม. ยาว 400 ม.			1,100,000 (งบ อบจ.)			จำนวนของถนนที่เป็น เส้นทางหลักเชื่อมระหว่าง ตำบล อำเภอ และจังหวัด ได้รับการก่อสร้าง/ปรับปรุง	ประชาชนได้รับความ สะดวกรวดเร็วในการใช้ เส้นทางคมนาคมและมี ความเป็นระเบียบเรียบร้อย	สำนัก การช่าง



รายละเอียดโครงการพัฒนา  
แผนพัฒนาท้องถิ่น (พ.ศ.2561 - 2565)

องค์การบริหารส่วนจังหวัดศรีสะเกษ

ก. ยุทธศาสตร์จังหวัดที่ 1 พัฒนาโครงสร้างพื้นฐานและการยกระดับสินค้าการเกษตร การค้า และการท่องเที่ยวให้มีความมาตรฐานและแข่งขันได้

ข. ยุทธศาสตร์การพัฒนาขององค์กรปกครองส่วนท้องถิ่นในเขตจังหวัดที่ 1 การพัฒนาโครงสร้างพื้นฐาน ทรัพยากรธรรมชาติและสิ่งแวดล้อม

2 ยุทธศาสตร์ที่ 2 การพัฒนาทรัพยากรธรรมชาติและสิ่งแวดล้อม

2.1 ด้านบริการชุมชนและสังคม แผนเฉพาะและชุมชน

ที่	โครงการ	วัตถุประสงค์	เป้าหมาย (ผลผลิตของ โครงการ)	งบประมาณและที่ผ่านมา					ตัวชี้วัด (KPI)	ผลที่คาดว่าจะได้รับ	หน่วย รับผิดชอบ หลัก
				2561 (บาท)	2562 (บาท)	2563 (บาท)	2564 (บาท)	2565 (บาท)			
1420	ซ่อมสร้างถนนลาดยางผิวทาง Para Asphaltic Concrete (ปูน Tack Coat) สายทางบ้านดู ม.1 - บ้านกอย ม.2 ต.ตุ้ - เขต ต.จិតสังข์ทอง อ.ราชันี้อยู่ จ.ศรีสะเกษ พิกัดเริ่มต้น 15.406850 N 104.614760 E พิกัดสิ้นสุด 15.419761 N 104.161195 E	- เพื่อให้ประชาชนทั่วไปสัญจรไปมาได้สะดวกเร็ว - เพื่อความเป็นระเบียบเรียบร้อยของบ้านเมือง	กว้าง 5 ม. ยาว 1,000 ม.			1,300,000 (งบ อบจ.)	1,300,000 (งบ อบจ.)	1,300,000 (งบ อบจ.)	จำนวนของถนนที่เป็น เส้นทางหลักเชื่อมระหว่าง ตำบล อำเภอ และจังหวัด ได้รับการก่อสร้าง/ปรับปรุง	ประชาชนได้รับความ สะดวกรวดเร็วในการใช้ เส้นทางคมนาคมและมี ความเป็นระเบียบเรียบร้อย	สำนัก การช่าง
1421	ซ่อมสร้างถนนลาดยางผิวทาง Asphaltic Concrete (โดยวิธี Pavement In - Place Recycling) สายทางบ้านยาง ม.10 ต.เมืองแคน - บ้านน้อน้อย ม.6 ต.หัวน้ำคำ อ.ราชันี้อยู่ จ.ศรีสะเกษ พิกัดเริ่มต้น 15.328285 N 104.202410 E พิกัดสิ้นสุด 15.396585 N 104.204185 E	- เพื่อให้ประชาชนทั่วไปสัญจรไปมาได้สะดวกเร็ว - เพื่อความเป็นระเบียบเรียบร้อยของบ้านเมือง	กว้าง 6 ม. ยาว 9,200 ม.			10,800,000 (งบอุดหนุน)	10,800,000 (งบอุดหนุน)	10,800,000 (งบอุดหนุน)	จำนวนของถนนที่เป็น เส้นทางหลักเชื่อมระหว่าง ตำบล อำเภอ และจังหวัด ได้รับการก่อสร้าง/ปรับปรุง	ประชาชนได้รับความ สะดวกรวดเร็วในการใช้ เส้นทางคมนาคมและมี ความเป็นระเบียบเรียบร้อย	สำนัก การช่าง
1422	ซ่อมสร้างถนนลาดยางผิวทาง Para Asphaltic Concrete (โดยวิธี Pavement In - Place Recycling) สายทางบ้านสร้างเป็ ม.2 - บ้านหนองไช้ ม.1 ต.สร้างเป็ - บ้านแสงแก้ว ม.9 ต.หนองทึม อ.ราชันี้อยู่ จ.ศรีสะเกษ พิกัดเริ่มต้น 15.272333 N 104.291474 E พิกัดสิ้นสุด 15.313902 N 104.303642 E	- เพื่อให้ประชาชนทั่วไปสัญจรไปมาได้สะดวกเร็ว - เพื่อความเป็นระเบียบเรียบร้อยของบ้านเมือง	กว้าง 5 ม. ยาว 1,000 ม.			6,800,000 (งบอุดหนุน)	6,800,000 (งบอุดหนุน)	6,800,000 (งบอุดหนุน)	จำนวนของถนนที่เป็น เส้นทางหลักเชื่อมระหว่าง ตำบล อำเภอ และจังหวัด ได้รับการก่อสร้าง/ปรับปรุง	ประชาชนได้รับความ สะดวกรวดเร็วในการใช้ เส้นทางคมนาคมและมี ความเป็นระเบียบเรียบร้อย	สำนัก การช่าง

รายละเอียดโครงการพัฒนา  
แผนพัฒนาท้องถิ่น (พ.ศ.2561 - 2565)  
องค์การบริหารส่วนจังหวัดศรีสะเกษ

ก. ยุทธศาสตร์จังหวัดที่ 1 พัฒนาโครงสร้างพื้นฐานและการยกระดับสินค้าการเกษตร การค้า และการท่องเที่ยวที่ได้มาตรฐานและแข่งขันได้

ข. ยุทธศาสตร์การพัฒนาขององค์กรปกครองส่วนท้องถิ่นในเขตจังหวัดที่ 1 การพัฒนาโครงสร้างพื้นฐาน ทวีปเกษตรกรรมชาติและสิ่งแวดล้อม

2 ยุทธศาสตร์ที่ 2 การพัฒนาทรัพยากรธรรมชาติและสิ่งแวดล้อม

2.1 แผนงานเกษตรและชุมชน

ที่	โครงการ	วัตถุประสงค์	เป้าหมาย (ผลผลิตของโครงการ)	งบประมาณและที่ผ่านมา					ตัวชี้วัด (KPI)	ผลที่คาดว่าจะได้รับ	หน่วยงานรับผิดชอบหลัก
				2561 (บาท)	2562 (บาท)	2563 (บาท)	2564 (บาท)	2565 (บาท)			
1423	ก่อสร้างถนน คลส. เชื่อมระหว่างตำบลสายบ้านหนองไผ่ ม.1 - บ้านนิคมซอย 4 ม.16 ต.บ่อแก้ว อ.วังหิน - เขต ต.ชำ อ.เมือง จ.ศรีสะเกษ	<ul style="list-style-type: none"> <li>- เพื่อให้ประชาชนทั่วไปสัญจรไปมาได้สะดวกรวดเร็ว</li> <li>- เพื่อความเป็นระเบียบเรียบร้อยของบ้านเมือง</li> </ul>	กว้าง 6 ม. ยาว 4,000 ม. ทน 0.15 ม.			2,000,000 (งบ อบจ.)			จำนวนของถนนที่เป็นเส้นทางหลัก เชื่อมระหว่างตำบล อำเภอ หรือจังหวัด ได้รับการก่อสร้าง/ปรับปรุง	- ประชาชนได้รับความสะดวกรวดเร็วในการใช้เส้นทางคมนาคมและมีเส้นทางคมนาคมและมีความเป็นระเบียบเรียบร้อย	สำนักการช่าง
1424	ก่อสร้างถนน คลส. เชื่อมระหว่างตำบลสายบ้านหนองบัวน้อย ม.18 - บ้านนิคมซอย 2 ม.7 ต.บ่อแก้ว อ.วังหิน จ.ศรีสะเกษ	<ul style="list-style-type: none"> <li>- เพื่อให้ประชาชนทั่วไปสัญจรไปมาได้สะดวกรวดเร็ว</li> <li>- เพื่อความเป็นระเบียบเรียบร้อยของบ้านเมือง</li> </ul>	กว้าง 5 ม. ยาว 1,600 ม. ทน 0.15 ม.			2,000,000 (งบ อบจ.)		จำนวนของถนนที่เป็นเส้นทางหลัก เชื่อมระหว่างตำบล อำเภอ หรือจังหวัด ได้รับการก่อสร้าง/ปรับปรุง	- ประชาชนได้รับความสะดวกรวดเร็วในการใช้เส้นทางคมนาคมและมีความเป็นระเบียบเรียบร้อย	สำนักการช่าง	
1425	ซ่อมปรับปรุงถนนลาดยาง เชื่อมระหว่างตำบลสายบ้านหนองหอย ม.13 ต.ดงใหญ่ - อ่างเก็บน้ำวังกระโดน อ.วังหิน จ.ศรีสะเกษ	<ul style="list-style-type: none"> <li>- เพื่อให้ประชาชนทั่วไปสัญจรไปมาได้สะดวกรวดเร็ว</li> <li>- เพื่อความเป็นระเบียบเรียบร้อยของบ้านเมือง</li> </ul>	กว้าง 6 ม. ยาว 1,770 ม.	2,000,000 (งบ อบจ.)				จำนวนของถนนที่เป็นเส้นทางหลัก เชื่อมระหว่างตำบล อำเภอ หรือจังหวัด ได้รับการก่อสร้าง/ปรับปรุง	- ประชาชนได้รับความสะดวกรวดเร็วในการใช้เส้นทางคมนาคมและมีความเป็นระเบียบเรียบร้อย	สำนักการช่าง	
1426	ก่อสร้างถนน คลส. เชื่อมระหว่างตำบลสายบ้านดงใหญ่ ม.15 ต.ดงใหญ่ - หนองตะแอม อ.วังหิน จ.ศรีสะเกษ	<ul style="list-style-type: none"> <li>- เพื่อให้ประชาชนทั่วไปสัญจรไปมาได้สะดวกรวดเร็ว</li> <li>- เพื่อความเป็นระเบียบเรียบร้อยของบ้านเมือง</li> </ul>	กว้าง 4 ม. ยาว 1,300 ม. ทน 0.15 ม.	2,000,000 (งบ อบจ.)				จำนวนของถนนที่เป็นเส้นทางหลัก เชื่อมระหว่างตำบล อำเภอ หรือจังหวัด ได้รับการก่อสร้าง/ปรับปรุง	- ประชาชนได้รับความสะดวกรวดเร็วในการใช้เส้นทางคมนาคมและมีความเป็นระเบียบเรียบร้อย	สำนักการช่าง	

รายละเอียดโครงการพัฒนา  
แผนพัฒนาท้องถิ่น (พ.ศ.2561 - 2565)  
องค์การบริหารส่วนจังหวัดศรีสะเกษ

ก. ยุทธศาสตร์จังหวัดที่ 1 พัฒนาโครงสร้างพื้นฐานและการยกระดับสินค้าการเกษตร การค้า และการท่องเที่ยวให้ได้มาตรฐานและแข่งขันได้

ข. ยุทธศาสตร์การพัฒนารององค์การบริหารส่วนท้องถิ่นในเขตจังหวัดที่ 1 การพัฒนาโครงสร้างพื้นฐาน ทวีปเกษตรกรรมชาติและสิ่งแวดล้อม

2 ยุทธศาสตร์ที่ 2 การพัฒนาทรัพยากรธรรมชาติและสิ่งแวดล้อม

2.1 แผนงานเกษตรและชุมชน

ที่	โครงการ	วัตถุประสงค์	เป้าหมาย (ผลผลิตของโครงการ)	งบประมาณและที่ผ่านมา					ตัวชี้วัด (KPI)	ผลที่คาดว่าจะได้รับ	หน่วยงานรับผิดชอบหลัก
				2561 (บาท)	2562 (บาท)	2563 (บาท)	2564 (บาท)	2565 (บาท)			
1427	ก่อสร้างถนน คลส. เชื่อมระหว่างตำบล สายบ้านควนใหญ่ ม.18 ต.ควนใหญ่ - บ้านหนองไผ่ ม.4 ต.วังหิน อ.วังหิน จ.ศรีสะเกษ	-เพื่อให้ประชาชนทั่วไปสัญจรไปมาได้สะดวกรวดเร็ว -เพื่อความเป็นระเบียบเรียบร้อยของบ้านเมือง	กว้าง 4 ม. ยาว 1,795 ม. หนา 0.15 ม.	2,000,000 (งบ อบจ.)	2,000,000 (งบ อบจ.)				จำนวนของถนนที่เป็นเส้นทางหลัก เชื่อมระหว่างตำบล อำเภอ หรือจังหวัด ได้รับการก่อสร้าง/ปรับปรุง	- ประชาชนได้รับความสะดวกรวดเร็วในการใช้เส้นทางคมนาคมและมีความปลอดภัย - ประชาชนได้รับความสะดวก	สำนักการช่าง
1428	ซ่อมปรับปรุงถนนลูกรังเชื่อมระหว่างตำบล สายบ้านหนองตาพรหม ม.2 - วัดป่าพรหมนิมิต ต.วังหิน - เชื่อมเขต ต.ควนใหญ่ อ.วังหิน จ.ศรีสะเกษ	-เพื่อให้ประชาชนทั่วไปสัญจรไปมาได้สะดวกรวดเร็ว -เพื่อความเป็นระเบียบเรียบร้อยของบ้านเมือง	กว้าง 4 ม. ยาว 2,600 ม.	1,000,000 (งบ อบจ.)					จำนวนของถนนที่เป็นเส้นทางหลัก เชื่อมระหว่างตำบล อำเภอ หรือจังหวัด ได้รับการก่อสร้าง/ปรับปรุง	- ประชาชนได้รับความสะดวกรวดเร็วในการใช้เส้นทางคมนาคมและมีความปลอดภัย - ประชาชนได้รับความสะดวก	สำนักการช่าง
1429	ซ่อมปรับปรุงถนนหินคลุกเชื่อมระหว่างตำบล สายบ้านโนนดู่ ม.7 - บ้านโนนสูง ม.5 ต.ควนใหญ่ อ.วังหิน จ.ศรีสะเกษ	-เพื่อให้ประชาชนทั่วไปสัญจรไปมาได้สะดวกรวดเร็ว -เพื่อความเป็นระเบียบเรียบร้อยของบ้านเมือง	กว้าง 4 ม. ยาว 1,800 ม.	1,000,000 (งบ อบจ.)					จำนวนของถนนที่เป็นเส้นทางหลัก เชื่อมระหว่างตำบล อำเภอ หรือจังหวัด ได้รับการก่อสร้าง/ปรับปรุง	- ประชาชนได้รับความสะดวกรวดเร็วในการใช้เส้นทางคมนาคมและมีความปลอดภัย - ประชาชนได้รับความสะดวก	สำนักการช่าง
1430	ก่อสร้างถนน คลส. เชื่อมระหว่างตำบล สายทางบ้านโนนยาง ม.7 ต.โนนยาง - บ้านบุสูง ม.2 ต.บุสูง อ.วังหิน จ.ศรีสะเกษ	-เพื่อให้ประชาชนทั่วไปสัญจรไปมาได้สะดวกรวดเร็ว -เพื่อความเป็นระเบียบเรียบร้อยของบ้านเมือง	กว้าง 5 ม. ยาว 1,000 ม. หนา 0.15 ม.	2,000,000 (งบ อบจ.)					จำนวนของถนนที่เป็นเส้นทางหลัก เชื่อมระหว่างตำบล อำเภอ หรือจังหวัด ได้รับการก่อสร้าง/ปรับปรุง	- ประชาชนได้รับความสะดวกรวดเร็วในการใช้เส้นทางคมนาคมและมีความปลอดภัย - ประชาชนได้รับความสะดวก	สำนักการช่าง

รายละเอียดโครงการพัฒนา  
แผนพัฒนาท้องถิ่น (พ.ศ.2561 - 2565)  
องค์การบริหารส่วนจังหวัดศรีสะเกษ

ก. ยุทธศาสตร์จังหวัดที่ 1 พัฒนาโครงสร้างพื้นฐานและการยกระดับสินค้าการเกษตร การค้า และการท่องเที่ยวให้ได้มาตรฐานและแข่งขันได้

ข. ยุทธศาสตร์การพัฒนารองรับการปกครองส่วนท้องถิ่นในเขตจังหวัดที่ 1 การพัฒนาโครงสร้างพื้นฐาน ทวีพหุการรวมชาติและสิ่งแวดล้อม

2 ยุทธศาสตร์ที่ 2 การพัฒนาทรัพยากรธรรมชาติและสิ่งแวดล้อม

2.1 แผนงานเกษตรและชุมชน

ที่	โครงการ	วัตถุประสงค์	เป้าหมาย (ผลผลิตของโครงการ)	งบประมาณและที่ผ่านมา					ตัวชี้วัด (KPI)	ผลที่คาดว่าจะได้รับ	หน่วยงานรับผิดชอบหลัก
				2561 (บาท)	2562 (บาท)	2563 (บาท)	2564 (บาท)	2565 (บาท)			
1431	ซ่อมปรับปรุงถนนหินคลุกเชื่อมระหว่างตำบลสายบ้านหนอง ม.3 ต.วังหิน - เข็ม เขต ต.ควนใหญ่ อ.วังหิน จ.ศรีสะเกษ	-เพื่อให้ประชาชนทั่วไปสัญจรไปมาได้สะดวกรวดเร็ว -เพื่อความเป็นระเบียบเรียบร้อยของบ้านเมือง	กว้าง 4 ม. ยาว 2,000 ม.	1,500,000 (งบ อบจ.)					จำนวนของถนนที่เป็นเส้นทางหลัก เชื่อมระหว่างตำบล อำเภอ หรือจังหวัด ได้รับการก่อสร้าง/ปรับปรุง	- ประชาชนได้รับความสะดวกรวดเร็วในการใช้เส้นทางคมนาคมและมี ความเป็นระเบียบเรียบร้อย	สำนักการช่าง
1432	ซ่อมปรับปรุงถนนหินคลุก เชื่อมระหว่างตำบลสายทางโรงเรียนนครศรีรัตนวิทยา - บ้านสร้างบก ม.1 ต.วังหิน - เขต ต.ควนใหญ่ อ.วังหิน จ.ศรีสะเกษ	-เพื่อให้ประชาชนทั่วไปสัญจรไปมาได้สะดวกรวดเร็ว -เพื่อความเป็นระเบียบเรียบร้อยของบ้านเมือง	กว้าง 6 ม. ยาว 2,400 ม.	1,500,000 (งบ อบจ.)					จำนวนของถนนที่เป็นเส้นทางหลัก เชื่อมระหว่างตำบล อำเภอ หรือจังหวัด ได้รับการก่อสร้าง/ปรับปรุง	- ประชาชนได้รับความสะดวกรวดเร็วในการใช้เส้นทางคมนาคมและมี ความเป็นระเบียบเรียบร้อย	สำนักการช่าง
1433	ก่อสร้างถนน คลส. เชื่อมระหว่างตำบลสายบ้านหนองนารี ม.8 ต.บุสูง - บ้านใหม่ไทยเจริญ ม.15 ต.ธาตุ อ.วังหิน จ.ศรีสะเกษ	-เพื่อให้ประชาชนทั่วไปสัญจรไปมาได้สะดวกรวดเร็ว -เพื่อความเป็นระเบียบเรียบร้อยของบ้านเมือง	กว้าง 5 ม. ยาว 1,250 ม. หนา 0.15 ม.	2,500,000 (งบ อบจ.)	2,500,000 (งบ อบจ.)				จำนวนของถนนที่เป็นเส้นทางหลัก เชื่อมระหว่างตำบล อำเภอ หรือจังหวัด ได้รับการก่อสร้าง/ปรับปรุง	- ประชาชนได้รับความสะดวกรวดเร็วในการใช้เส้นทางคมนาคมและมี ความเป็นระเบียบเรียบร้อย	สำนักการช่าง
1434	ก่อสร้างถนน คลส. เชื่อมระหว่างตำบลสายบ้านหนองทอน ม.15 - บ้านสร้างปะอาว ม.17 ต.บ่อแก้ว - บ.หนองน้ำตั้ง ม.10 ต.ควนใหญ่ อ.วังหิน จ.ศรีสะเกษ	-เพื่อให้ประชาชนทั่วไปสัญจรไปมาได้สะดวกรวดเร็ว -เพื่อความเป็นระเบียบเรียบร้อยของบ้านเมือง	กว้าง 4 ม. ยาว 2,600 ม. หนา 0.15 ม.		2,000,000 (งบ อบจ.)				จำนวนของถนนที่เป็นเส้นทางหลัก เชื่อมระหว่างตำบล อำเภอ หรือจังหวัด ได้รับการก่อสร้าง/ปรับปรุง	- ประชาชนได้รับความสะดวกรวดเร็วในการใช้เส้นทางคมนาคมและมี ความเป็นระเบียบเรียบร้อย	สำนักการช่าง

รายละเอียดโครงการพัฒนา  
แผนพัฒนาท้องถิ่น (พ.ศ.2561 - 2565)  
องค์การบริหารส่วนจังหวัดศรีสะเกษ

- ก. ยุทธศาสตร์จังหวัดที่ 1 พัฒนาโครงสร้างพื้นฐานและการยกระดับสินค้าการเกษตร การค้า และการท่องเที่ยวให้ได้มาตรฐานและแข่งขันได้
- ข. ยุทธศาสตร์การพัฒนาขององค์กรปกครองส่วนท้องถิ่นในเขตจังหวัดที่ 1 การพัฒนาโครงสร้างพื้นฐาน ทวีปเกษตรกรรมชาติและสิ่งแวดล้อม
- 2 ยุทธศาสตร์ที่ 2 การพัฒนาทรัพยากรธรรมชาติและสิ่งแวดล้อม

## 2.1 แผนงานคณะและชุมชน

ที่	โครงการ	วัตถุประสงค์	เป้าหมาย (ผลผลิตของโครงการ)	งบประมาณและที่ผ่านมา					ตัวชี้วัด (KPI)	ผลที่คาดว่าจะได้รับ	หน่วยงานรับผิดชอบหลัก
				2561 (บาท)	2562 (บาท)	2563 (บาท)	2564 (บาท)	2565 (บาท)			
1435	ซ่อมปรับปรุงถนนหินคลุก เชื่อมระหว่างตำบลสายบ้านหนองไม้ ม.1 ต.บ่อแก้ว อ.วังหิน - เขต ต.ชำ อ.เมือง จ.ศรีสะเกษ	-เพื่อให้ประชาชนทั่วไปสัญจรไปมาได้สะดวกรวดเร็ว -เพื่อความเป็นระเบียบเรียบร้อยของบ้านเมือง	กว้าง 6 ม. ยาว 2,000 ม.	1,000,000 (งบ อบจ.)			1,000,000 (งบ อบจ.)		จำนวนของถนนที่เป็นเส้นทางหลัก เชื่อมระหว่างตำบล อำเภอ หรือจังหวัด ได้รับการก่อสร้าง/ปรับปรุง	- ประชาชนได้รับความสะดวกรวดเร็วในการใช้เส้นทางคมนาคมและมีเส้นทางคมนาคมและมีความเป็นระเบียบเรียบร้อย	สำนักการช่าง
1436	ซ่อมปรับปรุงถนนลาดยางเชื่อมระหว่างตำบลสายบ้านไทยบวกแก้ว ม.10 ต.บุสูง อ.วังหิน - บ้านอะกลาง ม.9 ต.โคกจาน อ.อุทุมพรพิสัย จ.ศรีสะเกษ	-เพื่อให้ประชาชนทั่วไปสัญจรไปมาได้สะดวกรวดเร็ว -เพื่อความเป็นระเบียบเรียบร้อยของบ้านเมือง	กว้าง 6 ม. ยาว 2,000 ม.	2,000,000 (งบ อบจ.)			2,000,000 (งบ อบจ.)		จำนวนของถนนที่เป็นเส้นทางหลัก เชื่อมระหว่างตำบล อำเภอ หรือจังหวัด ได้รับการก่อสร้าง/ปรับปรุง	- ประชาชนได้รับความสะดวกรวดเร็วในการใช้เส้นทางคมนาคมและมีความเป็นระเบียบเรียบร้อย	สำนักการช่าง
1437	ซ่อมปรับปรุงถนนลาดยาง เชื่อมระหว่างตำบลสายบ้านหัววัว ม.5 ต.บุสูง อ.วังหิน - บ้านขาวา ม.4 ต.ทุ่งไหญ่ อ.อุทุมพรพิสัย จ.ศรีสะเกษ	-เพื่อให้ประชาชนทั่วไปสัญจรไปมาได้สะดวกรวดเร็ว -เพื่อความเป็นระเบียบเรียบร้อยของบ้านเมือง	กว้าง 6 ม. ยาว 1,000 ม.	2,000,000 (งบ อบจ.)			2,000,000 (งบ อบจ.)		จำนวนของถนนที่เป็นเส้นทางหลัก เชื่อมระหว่างตำบล อำเภอ หรือจังหวัด ได้รับการก่อสร้าง/ปรับปรุง	- ประชาชนได้รับความสะดวกรวดเร็วในการใช้เส้นทางคมนาคมและมีความเป็นระเบียบเรียบร้อย	สำนักการช่าง
1438	ก่อสร้างถนน คสล.เชื่อมระหว่างตำบลสายบ้านสร้างบาก ม.1 - วัดป่าพรหมนิมิต ต.วังหิน - เขต ต.ควนใหญ่ อ.วังหิน จ.ศรีสะเกษ	-เพื่อให้ประชาชนทั่วไปสัญจรไปมาได้สะดวกรวดเร็ว -เพื่อความเป็นระเบียบเรียบร้อยของบ้านเมือง	กว้าง 5 ม. ยาว 1,600 ม.	2,000,000 (งบ อบจ.)			2,000,000 (งบ อบจ.)		จำนวนของถนนที่เป็นเส้นทางหลัก เชื่อมระหว่างตำบล อำเภอ หรือจังหวัด ได้รับการก่อสร้าง/ปรับปรุง	- ประชาชนได้รับความสะดวกรวดเร็วในการใช้เส้นทางคมนาคมและมีความเป็นระเบียบเรียบร้อย	สำนักการช่าง

รายละเอียดโครงการพัฒนา  
แผนพัฒนาท้องถิ่น (พ.ศ.2561 - 2565)  
องค์การบริหารส่วนจังหวัดศรีสะเกษ

ก. ยุทธศาสตร์จังหวัดที่ 1 พัฒนาโครงสร้างพื้นฐานและการยกระดับสินค้าการเกษตร การค้า และการท่องเที่ยวที่ได้มาตรฐานและแข่งขันได้

ข. ยุทธศาสตร์การพัฒนาขององค์กรปกครองส่วนท้องถิ่นในเขตจังหวัดที่ 1 การพัฒนาโครงสร้างพื้นฐาน ทวีปเกษตรกรรมชาติและสิ่งแวดล้อม

2 ยุทธศาสตร์ที่ 2 การพัฒนาทรัพยากรธรรมชาติและสิ่งแวดล้อม

2.1 แผนงานเกษตรและชุมชน

ที่	โครงการ	วัตถุประสงค์	เป้าหมาย (ผลผลิตของโครงการ)	งบประมาณและที่ผ่านมา					ตัวชี้วัด (KPI)	ผลที่คาดว่าจะได้รับ	หน่วยงานรับผิดชอบหลัก
				2561 (บาท)	2562 (บาท)	2563 (บาท)	2564 (บาท)	2565 (บาท)			
1439	ซ่อมปรับปรุงถนนลาดยาง เชื่อมระหว่างตำบล สายบ้านควนใหญ่ ม.1 ต.ควนใหญ่ อ.วังหิน - บ้านโพธิ์ศรี ม.5 ต.โนนพิทักษ์ อ.พยุห์ จ.ศรีสะเกษ	-เพื่อให้ประชาชนทั่วไปสัญจรไปมาได้สะดวกรวดเร็ว -เพื่อความเป็นระเบียบเรียบร้อยของบ้านเมือง	กว้าง 6 ม. ยาว 2,600 ม.		3,000,000 (งบ อบจ.)				จำนวนของถนนที่เป็นเส้นทางหลัก เชื่อมระหว่างตำบล อำเภอ หรือจังหวัด ได้รับการก่อสร้าง/ปรับปรุง	- ประชาชนได้รับความสะดวกรวดเร็วในการใช้เส้นทางคมนาคมและมี - ประชาชนได้รับความสะดวก	สำนักการช่าง
1440	ซ่อมปรับปรุงถนนหินคลุกเชื่อมระหว่างตำบล สายบ้านดงบัง ม.1 ต.ศรีสำราญ - บ้านโพธิ์พิทักษ์ ม.9 ต.โพธิ์ยาง อ.วังหิน จ.ศรีสะเกษ	-เพื่อให้ประชาชนทั่วไปสัญจรไปมาได้สะดวกรวดเร็ว -เพื่อความเป็นระเบียบเรียบร้อยของบ้านเมือง	กว้าง 6 ม. ยาว 2,000 ม.	1,000,000 (งบ อบจ.)			1,000,000 (งบ อบจ.)		จำนวนของถนนที่เป็นเส้นทางหลัก เชื่อมระหว่างตำบล อำเภอ หรือจังหวัด ได้รับการก่อสร้าง/ปรับปรุง	- ประชาชนได้รับความสะดวกรวดเร็วในการใช้เส้นทางคมนาคมและมี - ประชาชนได้รับความสะดวก	สำนักการช่าง
1441	ซ่อมปรับปรุงถนนลาดยางเชื่อมระหว่างตำบล บ้านหนองตาเซียง ม.5 ต.โพธิ์ยาง - บ้านป่าขาคี ม.9 ต.ศรีสำราญ อ.วังหิน จ.ศรีสะเกษ	-เพื่อให้ประชาชนทั่วไปสัญจรไปมาได้สะดวกรวดเร็ว -เพื่อความเป็นระเบียบเรียบร้อยของบ้านเมือง	กว้าง 6 ม. ยาว 2,000 ม.	2,000,000 (งบ อบจ.)					จำนวนของถนนที่เป็นเส้นทางหลัก เชื่อมระหว่างตำบล อำเภอ หรือจังหวัด ได้รับการก่อสร้าง/ปรับปรุง	- ประชาชนได้รับความสะดวกรวดเร็วในการใช้เส้นทางคมนาคมและมี - ประชาชนได้รับความสะดวก	สำนักการช่าง
1442	ซ่อมปรับปรุงถนนลาดยางเชื่อมระหว่างตำบล สายบ้านควนใหญ่ ม.1 ต.ควนใหญ่ อ.วังหิน - ต.โพธิ์ศรี อ.พยุห์ จ.ศรีสะเกษ	-เพื่อให้ประชาชนทั่วไปสัญจรไปมาได้สะดวกรวดเร็ว -เพื่อความเป็นระเบียบเรียบร้อยของบ้านเมือง	กว้าง 6 ม. ยาว 1,000 ม.	2,000,000 (งบ อบจ.)					จำนวนของถนนที่เป็นเส้นทางหลัก เชื่อมระหว่างตำบล อำเภอ หรือจังหวัด ได้รับการก่อสร้าง/ปรับปรุง	- ประชาชนได้รับความสะดวกรวดเร็วในการใช้เส้นทางคมนาคมและมี - ประชาชนได้รับความสะดวก	สำนักการช่าง

รายละเอียดโครงการพัฒนา  
แผนพัฒนาท้องถิ่น (พ.ศ.2561 - 2565)  
องค์การบริหารส่วนจังหวัดศรีสะเกษ

ก. ยุทธศาสตร์จังหวัดที่ 1 พัฒนาโครงสร้างพื้นฐานและการยกระดับสินค้าการเกษตร การค้า และการท่องเที่ยวที่ได้มาตรฐานและแข่งขันได้

ข. ยุทธศาสตร์การพัฒนาขององค์กรปกครองส่วนท้องถิ่นในเขตจังหวัดที่ 1 การพัฒนาโครงสร้างพื้นฐาน ทวีพหุการธรรมชาติและสิ่งแวดล้อม

2 ยุทธศาสตร์ที่ 2 การพัฒนาทรัพยากรธรรมชาติและสิ่งแวดล้อม

2.1 แผนงานคณะและชุมชน

ที่	โครงการ	วัตถุประสงค์	เป้าหมาย (ผลผลิตของโครงการ)	งบประมาณและที่ผ่านมา					ตัวชี้วัด (KPI)	ผลที่คาดว่าจะได้รับ	หน่วยงานรับผิดชอบหลัก
				2561 (บาท)	2562 (บาท)	2563 (บาท)	2564 (บาท)	2565 (บาท)			
1443	ซ่อมปรับปรุงถนนลาดยางเชื่อมระหว่างตำบลสายบ้านดงบัง ม.1 ต.ศรีสำราญ - บ้านโนนสำโรง ม.7 ต.ทุ่งสว่าง อ.วังหิน จ.ศรีสะเกษ	-เพื่อให้ประชาชนทั่วไปสัญจรไปมาได้สะดวกรวดเร็ว -เพื่อความเป็นระเบียบเรียบร้อยของบ้านเมือง	กว้าง 8 ม. ยาว 3,000 ม.	2,000,000 (งบ อบจ.)	2,000,000 (งบ อบจ.)				จำนวนของถนนที่เป็นเส้นทางหลัก เชื่อมระหว่างตำบล อำเภอ หรือจังหวัด ได้รับการก่อสร้าง/ปรับปรุง	- ประชาชนได้รับความสะดวกรวดเร็วในการใช้เส้นทางคมนาคมและมี ความเป็นระเบียบเรียบร้อย	สำนักการช่าง
1444	ซ่อมปรับปรุงถนนลาดยางเชื่อมระหว่างตำบลสายบ้านดวนใหญ่ ม.2 ต.ดวนใหญ่ อ.วังหิน - บ้านโพธิ์ศรี ม.5 ต.โนนพิทักษ์ อ.พยุห์ จ.ศรีสะเกษ	- เพื่อให้ประชาชนทั่วไปสัญจรไปมาได้สะดวกรวดเร็ว - เพื่อความเป็นระเบียบเรียบร้อยของบ้านเมือง	กว้าง 6 ม. ยาว 7,000 ม.	2,000,000 (งบ อบจ.)	2,000,000 (งบ อบจ.)				จำนวนของถนนที่เป็นเส้นทางหลัก เชื่อมระหว่างตำบล อำเภอ หรือจังหวัด ได้รับการก่อสร้าง/ปรับปรุง	- ประชาชนได้รับความสะดวกรวดเร็วในการใช้เส้นทางคมนาคมและมี ความเป็นระเบียบเรียบร้อย	สำนักการช่าง
1445	ซ่อมปรับปรุงถนนหินคลุกเชื่อมระหว่างตำบลสายบ้านหนองนาโพธิ์ ม.6 ต.ดวนใหญ่ - บ้านโคกสมบูรณ์ ม.8 ต.บ่อแก้ว อ.วังหิน จ.ศรีสะเกษ	- เพื่อให้ประชาชนทั่วไปสัญจรไปมาได้สะดวกรวดเร็ว - เพื่อความเป็นระเบียบเรียบร้อยของบ้านเมือง	กว้าง 6 ม. ยาว 2,700 ม.	1,000,000 (งบ อบจ.)			1,000,000 (งบ อบจ.)		จำนวนของถนนที่เป็นเส้นทางหลัก เชื่อมระหว่างตำบล อำเภอ หรือจังหวัด ได้รับการก่อสร้าง/ปรับปรุง	- ประชาชนได้รับความสะดวกรวดเร็วในการใช้เส้นทางคมนาคมและมี ความเป็นระเบียบเรียบร้อย	สำนักการช่าง
1446	ซ่อมปรับปรุงถนนหินคลุกเชื่อมระหว่างตำบลสายบ้านป่าซาง ม.8,12 ต.โพธิ์ยาง - เขต ต.วังหิน อ.วังหิน จ.ศรีสะเกษ	- เพื่อให้ประชาชนทั่วไปสัญจรไปมาได้สะดวกรวดเร็ว - เพื่อความเป็นระเบียบเรียบร้อยของบ้านเมือง	กว้าง 5 ม. ยาว 4,000 ม.						จำนวนของถนนที่เป็นเส้นทางหลัก เชื่อมระหว่างตำบล อำเภอ หรือจังหวัด ได้รับการก่อสร้าง/ปรับปรุง	- ประชาชนได้รับความสะดวกรวดเร็วในการใช้เส้นทางคมนาคมและมี ความเป็นระเบียบเรียบร้อย	สำนักการช่าง

รายละเอียดโครงการพัฒนา  
แผนพัฒนาท้องถิ่น (พ.ศ.2561 - 2565)  
องค์การบริหารส่วนจังหวัดศรีสะเกษ

ก. ยุทธศาสตร์จังหวัดที่ 1 พัฒนาโครงสร้างพื้นฐานและการยกระดับสินค้าการเกษตร การค้า และการท่องเที่ยวให้ได้มาตรฐานและแข่งขันได้  
ข. ยุทธศาสตร์การพัฒนาระบบโครงสร้างพื้นฐานและยกระดับสินค้าการเกษตร การค้า และการท่องเที่ยวให้ได้มาตรฐานและแข่งขันได้

2 ยุทธศาสตร์ที่ 2 การพัฒนาทรัพยากรธรรมชาติและสิ่งแวดล้อม

2.1 แผนงานเกษตรและชุมชน

ที่	โครงการ	วัตถุประสงค์	เป้าหมาย (ผลผลิตของโครงการ)	งบประมาณและที่ผ่านมา					ตัวชี้วัด (KPI)	ผลที่คาดว่าจะได้รับ	หน่วยงานรับผิดชอบหลัก
				2561 (บาท)	2562 (บาท)	2563 (บาท)	2564 (บาท)	2565 (บาท)			
1447	ซ่อมปรับปรุงถนนลูกรังเชื่อมระหว่างตำบล สายบ้านธาตุ ม.1.4 - บ้านนกกกชัย ม.11 - บ้านสิงโง ม.2 ต.ธาตุ - เขต ต.บุสูง อ.วังหิน จ.ศรีสะเกษ	- เพื่อให้ประชาชนทั่วไปสัญจรไปมาได้สะดวกรวดเร็ว - เพื่อความเป็นระเบียบเรียบร้อยของบ้านเมือง	กว้าง 5 ม. ยาว 5,000 ม.		2,000,000 (งบ อบจ.)				จำนวนของถนนที่เป็นเส้นทางหลัก เชื่อมระหว่างตำบล อำเภอ หรือจังหวัด ได้รับการก่อสร้าง/ปรับปรุง	- ประชาชนได้รับความสะดวกรวดเร็วในการใช้เส้นทางคมนาคมและมี ความเป็นระเบียบเรียบร้อย	สำนักการช่าง
1448	ก่อสร้างถนน คล. เชื่อมระหว่างตำบล สายทางบ้านหัววัว ม.5 ต.บุสูง อ.วังหิน - บ้านซาวา ม.4 ต.ทุ่งไชย อ.อุทุมพรพิสัย จ.ศรีสะเกษ 48 P 406440 1658422 406343 1659792	- เพื่อให้ประชาชนทั่วไปสัญจรไปมาได้สะดวกรวดเร็ว - เพื่อความเป็นระเบียบเรียบร้อยของบ้านเมือง	กว้าง 5 ม. ยาว 1,000 ม. หนา 0.15 ม.	2,500,000 (งบ อบจ.)	2,500,000 (งบ อบจ.)			จำนวนของถนนที่เป็นเส้นทางหลัก เชื่อมระหว่างตำบล อำเภอ หรือจังหวัด ได้รับการก่อสร้าง/ปรับปรุง	- ประชาชนได้รับความสะดวกรวดเร็วในการใช้เส้นทางคมนาคมและมี ความเป็นระเบียบเรียบร้อย	สำนักการช่าง	
1449	ซ่อมปรับปรุงถนนหินคลุกเชื่อมระหว่างตำบล สายบ้านหนองไผ่ ม.4 ต.วังหิน - บ้านดวนใหญ่ ต.ดวนใหญ่ อ.วังหิน จ.ศรีสะเกษ	- เพื่อให้ประชาชนทั่วไปสัญจรไปมาได้สะดวกรวดเร็ว - เพื่อความเป็นระเบียบเรียบร้อยของบ้านเมือง	กว้าง 5 ม. ยาว 3,800 ม.	1,900,000 (งบ อบจ.)				จำนวนของถนนที่เป็นเส้นทางหลัก เชื่อมระหว่างตำบล อำเภอ หรือจังหวัด ได้รับการก่อสร้าง/ปรับปรุง	- ประชาชนได้รับความสะดวกรวดเร็วในการใช้เส้นทางคมนาคมและมี ความเป็นระเบียบเรียบร้อย	สำนักการช่าง	
1450	ก่อสร้างถนน คล. เชื่อมระหว่างตำบล สายบ้านหนองคุ้ม ม.14 ต.บ่อแก้ว - บ้านชุมคำ ม.6.ม.22 ต.บุสูง อ.วังหิน จ.ศรีสะเกษ	- เพื่อให้ประชาชนทั่วไปสัญจรไปมาได้สะดวกรวดเร็ว - เพื่อความเป็นระเบียบเรียบร้อยของบ้านเมือง	กว้าง 5 ม. ยาว 750 ม. หนา 0.15 ม.	2,000,000 (งบ อบจ.)				จำนวนของถนนที่เป็นเส้นทางหลัก เชื่อมระหว่างตำบล อำเภอ หรือจังหวัด ได้รับการก่อสร้าง/ปรับปรุง	- ประชาชนได้รับความสะดวกรวดเร็วในการใช้เส้นทางคมนาคมและมี ความเป็นระเบียบเรียบร้อย	สำนักการช่าง	



รายละเอียดโครงการพัฒนา  
แผนพัฒนาท้องถิ่น (พ.ศ.2561 - 2565)  
องค์การบริหารส่วนจังหวัดศรีสะเกษ

- ก. ยุทธศาสตร์จังหวัดที่ 1 พัฒนาโครงสร้างพื้นฐานและการยกระดับสินค้าการเกษตร การค้า และการท่องเที่ยวให้ได้มาตรฐานและแข่งขันได้
- ข. ยุทธศาสตร์การพัฒนาระบบโครงสร้างพื้นฐานและโครงการยกระดับสินค้าการเกษตร การค้า และการท่องเที่ยวให้ได้มาตรฐานและแข่งขันได้

2 ยุทธศาสตร์ที่ 2 การพัฒนาทรัพยากรธรรมชาติและสิ่งแวดล้อม

2.1 แผนงานเกษตรและชุมชน

ที่	โครงการ	วัตถุประสงค์	เป้าหมาย (ผลผลิตของโครงการ)	งบประมาณและที่ผ่านมา					ตัวชี้วัด (KPI)	ผลที่คาดว่าจะได้รับ	หน่วยงานรับผิดชอบหลัก
				2561 (บาท)	2562 (บาท)	2563 (บาท)	2564 (บาท)	2565 (บาท)			
1451	ก่อสร้างถนน คสล. เชื่อมระหว่างตำบล สายบ้านสร้างบ่อแก้ว ม.17 ต.บ่อแก้ว - บ้านหนองน้ำตั้ง ม.10 ต.ควนใหญ่ จ.ศรีสะเกษ	<ul style="list-style-type: none"> <li>- เพื่อให้ประชาชนทั่วไปสัญจรไปมาได้สะดวกรวดเร็ว</li> <li>- เพื่อความเป็นระเบียบเรียบร้อยของบ้านเมือง</li> </ul>	กว้าง 5 ม. ยาว 1,600 ม. หนา 0.15 ม.					2,000,000 (งบอุดหนุน)	จำนวนของถนนที่เป็นเส้นทางหลัก เชื่อมระหว่างตำบล อำเภอ หรือจังหวัด ได้รับการก่อสร้าง/ปรับปรุง	<ul style="list-style-type: none"> <li>- ประชาชนได้รับความสะดวกรวดเร็วในการใช้เส้นทางคมนาคมและมี</li> <li>- ความเป็นระเบียบเรียบร้อย</li> </ul>	สำนักการช่าง
1452	ซ่อมสร้างผิวทาง Asphaltic concrete เชื่อมระหว่างตำบล สายบ้านหนองไผ่ ม.4 ต.วังหิน - เขต ต.ควนใหญ่ อ.วังหิน จ.ศรีสะเกษ 14.9118 N 104.2418 E 14.9114 N 104.2459 E	<ul style="list-style-type: none"> <li>- เพื่อให้ประชาชนทั่วไปสัญจรไปมาได้สะดวกรวดเร็ว</li> <li>- เพื่อความเป็นระเบียบเรียบร้อยของบ้านเมือง</li> </ul>	กว้าง 6 ม. ยาว 10,500 ม.				2,000,000 (งบอุดหนุน)	จำนวนของถนนที่เป็นเส้นทางหลัก เชื่อมระหว่างตำบล อำเภอ หรือจังหวัด ได้รับการก่อสร้าง/ปรับปรุง	<ul style="list-style-type: none"> <li>- ประชาชนได้รับความสะดวกรวดเร็วในการใช้เส้นทางคมนาคมและมี</li> <li>- ความเป็นระเบียบเรียบร้อย</li> </ul>	สำนักการช่าง	
1453	ซ่อมปรับปรุงถนนลาดยางเชื่อมระหว่างตำบล บ้านนิคมขอบ 4 ม.4 ต.บ่อแก้ว อ.วังหิน - บ้านจำปี ม.1 ต.จำ อ.เมือง จ.ศรีสะเกษ	<ul style="list-style-type: none"> <li>- เพื่อให้ประชาชนทั่วไปสัญจรไปมาได้สะดวกรวดเร็ว</li> <li>- เพื่อความเป็นระเบียบเรียบร้อยของบ้านเมือง</li> </ul>	กว้าง 6 ม. ยาว 1,600 ม.		2,000,000 (งบ อบจ.)			จำนวนของถนนที่เป็นเส้นทางหลัก เชื่อมระหว่างตำบล อำเภอ หรือจังหวัด ได้รับการก่อสร้าง/ปรับปรุง	<ul style="list-style-type: none"> <li>- ประชาชนได้รับความสะดวกรวดเร็วในการใช้เส้นทางคมนาคมและมี</li> <li>- ความเป็นระเบียบเรียบร้อย</li> </ul>	สำนักการช่าง	
1454	ก่อสร้างถนน คสล. เชื่อมระหว่างตำบล สายบ้านหมู่คำ ม.6 ต.บุสูง อ.วังหิน - บ้านขอนแก่น ม.6 ต.ลำโรงปราสาท อ.ปรางค์กู่ จ.ศรีสะเกษ	<ul style="list-style-type: none"> <li>- เพื่อให้ประชาชนทั่วไปสัญจรไปมาได้สะดวกรวดเร็ว</li> <li>- เพื่อความเป็นระเบียบเรียบร้อยของบ้านเมือง</li> </ul>	กว้าง 5 ม. ยาว 1,100 ม. หนา 0.15 ม.					2,000,000 (งบอุดหนุน)	จำนวนของถนนที่เป็นเส้นทางหลัก เชื่อมระหว่างตำบล อำเภอ หรือจังหวัด ได้รับการก่อสร้าง/ปรับปรุง	<ul style="list-style-type: none"> <li>- ประชาชนได้รับความสะดวกรวดเร็วในการใช้เส้นทางคมนาคมและมี</li> <li>- ความเป็นระเบียบเรียบร้อย</li> </ul>	สำนักการช่าง

รายละเอียดโครงการพัฒนา  
แผนพัฒนาท้องถิ่น (พ.ศ.2561 - 2565)  
องค์การบริหารส่วนจังหวัดศรีสะเกษ

ก. ยุทธศาสตร์จังหวัดที่ 1 พัฒนาโครงสร้างพื้นฐานและการยกระดับสินค้าการเกษตร การค้า และการท่องเที่ยวให้ได้มาตรฐานและแข่งขันได้

ข. ยุทธศาสตร์การพัฒนาขององค์กรปกครองส่วนท้องถิ่นในเขตจังหวัดที่ 1 การพัฒนาโครงสร้างพื้นฐาน ทรัพยากรธรรมชาติและสิ่งแวดล้อม

2 ยุทธศาสตร์ที่ 2 การพัฒนาทรัพยากรธรรมชาติและสิ่งแวดล้อม

2.1 แผนงานคณะและชุมชน

ที่	โครงการ	วัตถุประสงค์	เป้าหมาย (ผลผลิตของโครงการ)	งบประมาณและที่ผ่านมา					ตัวชี้วัด (KPI)	ผลที่คาดว่าจะได้รับ	หน่วยงานรับผิดชอบหลัก
				2561 (บาท)	2562 (บาท)	2563 (บาท)	2564 (บาท)	2565 (บาท)			
1455	ก่อสร้างถนน คลส. เชื่อมระหว่างตำบล บ้านดอนพระเจ้า ม.19 ต.บุสูง - บ้านโพนยาง ม.1 ต.โพนยาง อ.วังหิน จ.ศรีสะเกษ	เพื่อให้ประชาชนทั่วไป สัญจรไปมาได้สะดวกรวดเร็ว - เพื่อความเป็นระเบียบเรียบร้อยของบ้านเมือง	กว้าง 4 ม. ยาว 950 ม. หนา 0.15 ม.	2,000,000 (งบ อบจ.)					จำนวนของถนนที่เป็น เส้นทางหลัก เชื่อมระหว่าง ตำบล อำเภอ หรือจังหวัด ได้รับการก่อสร้าง/ปรับปรุง	- ประชาชนได้รับความ สะดวกรวดเร็วในการใช้ เส้นทางคมนาคมและมี ความเป็นระเบียบเรียบร้อย	สำนัก การช่าง
1456	ซ่อมปรับปรุงถนนหินคลุก เชื่อมระหว่างตำบล สายบ้านหนองอีโก้ ม.9 ต.ธาด - บ้านไทยบวกเตย ม.13 ต.บุสูง อ.วังหิน จ.ศรีสะเกษ	เพื่อให้ประชาชนทั่วไป สัญจรไปมาได้สะดวกรวดเร็ว - เพื่อความเป็นระเบียบ เรียบร้อยของบ้านเมือง	กว้าง 6 ม. ยาว 5,000 ม.	500,000 (งบ อบจ.)			500,000 (งบ อบจ.)		จำนวนของถนนที่เป็น เส้นทางหลัก เชื่อมระหว่าง ตำบล อำเภอ หรือจังหวัด ได้รับการก่อสร้าง/ปรับปรุง	- ประชาชนได้รับความ สะดวกรวดเร็วในการใช้ เส้นทางคมนาคมและมี ความเป็นระเบียบเรียบร้อย	สำนัก การช่าง
1457	ก่อสร้างถนน คลส. เชื่อมระหว่างตำบล สายบ้านหนองคู ม.3 ต.โพนยาง - เขต ทต. บูง อ.วังหิน จ.ศรีสะเกษ	เพื่อให้ประชาชนทั่วไป สัญจรไปมาได้สะดวกรวดเร็ว - เพื่อความเป็นระเบียบ เรียบร้อยของบ้านเมือง	กว้าง 5 ม. ยาว 1,000 ม.	2,000,000 (งบ อบจ.)					จำนวนของถนนที่เป็น เส้นทางหลัก เชื่อมระหว่าง ตำบล อำเภอ หรือจังหวัด ได้รับการก่อสร้าง/ปรับปรุง	- ประชาชนได้รับความ สะดวกรวดเร็วในการใช้ เส้นทางคมนาคมและมี ความเป็นระเบียบเรียบร้อย	สำนัก การช่าง
1458	ซ่อมปรับปรุงถนนหินคลุก เชื่อมระหว่างตำบล สายบ้านหนองไผ่ ม.3 ต.บุสูง - บ้านเห็นอ้อม ม.2 ต.โพนยาง อ.วังหิน จ.ศรีสะเกษ	เพื่อให้ประชาชนทั่วไป สัญจรไปมาได้สะดวกรวดเร็ว - เพื่อความเป็นระเบียบ เรียบร้อยของบ้านเมือง	กว้าง 5 ม. ยาว 6,000 ม.	2,000,000 (งบ อบจ.)			2,000,000 (งบอุดหนุน)		จำนวนของถนนที่เป็น เส้นทางหลัก เชื่อมระหว่าง ตำบล อำเภอ หรือจังหวัด ได้รับการก่อสร้าง/ปรับปรุง	- ประชาชนได้รับความ สะดวกรวดเร็วในการใช้ เส้นทางคมนาคมและมี ความเป็นระเบียบเรียบร้อย	สำนัก การช่าง

รายละเอียดโครงการพัฒนา  
แผนพัฒนาท้องถิ่น (พ.ศ.2561 - 2565)  
องค์การบริหารส่วนจังหวัดศรีสะเกษ

ก. ยุทธศาสตร์จังหวัดที่ 1 พัฒนาโครงสร้างพื้นฐานและการยกระดับสินค้าการเกษตร การค้า และการท่องเที่ยวให้ได้มาตรฐานและแข่งขันได้

ข. ยุทธศาสตร์การพัฒนาขององค์กรปกครองส่วนท้องถิ่นในเขตจังหวัดที่ 1 การพัฒนาโครงสร้างพื้นฐาน ทรัพยากรธรรมชาติและสิ่งแวดล้อม

2 ยุทธศาสตร์ที่ 2 การพัฒนาทรัพยากรธรรมชาติและสิ่งแวดล้อม

2.1 แผนงานคณะและชุมชน

ที่	โครงการ	วัตถุประสงค์	เป้าหมาย (ผลผลิตของโครงการ)	งบประมาณและที่ผ่านมา					ตัวชี้วัด (KPI)	ผลที่คาดว่าจะได้รับ	หน่วยงานรับผิดชอบหลัก
				2561 (บาท)	2562 (บาท)	2563 (บาท)	2564 (บาท)	2565 (บาท)			
1459	ซ่อมปรับปรุงถนนหินคลุก เชื่อมระหว่างตำบลสายบ้านโนนสาย ม.9 - บ้านพร้าว ม.21 ต.บุสูง อ.วังหิน - เขต ต.โคกจาน อ.อุทุมพรพิสัย จ.ศรีสะเกษ	<ul style="list-style-type: none"> <li>- เพื่อให้ประชาชนทั่วไปสัญจรไปมาได้สะดวกรวดเร็ว</li> <li>- เพื่อความเป็นระเบียบเรียบร้อยของบ้านเมือง</li> </ul>	กว้าง 5 ม. ยาว 4,000 ม.	2,000,000 (งบ อบจ.)					จำนวนของถนนที่เป็นเส้นทางหลัก เชื่อมระหว่างตำบล อำเภอ หรือจังหวัด ได้รับการก่อสร้าง/ปรับปรุง	<ul style="list-style-type: none"> <li>- ประชาชนได้รับความสะดวกรวดเร็วในการใช้เส้นทางคมนาคมและมี</li> <li>- ความเป็นระเบียบเรียบร้อย</li> </ul>	สำนักการช่าง
1460	ซ่อมปรับปรุงถนนหินคลุก เชื่อมระหว่างตำบลสายบ้านควนใหญ่ ม.2 ต.ควนใหญ่ - บ้านหนองพะตา (หลักป่า) ม.7 ต.วังหิน จ.ศรีสะเกษ	<ul style="list-style-type: none"> <li>- เพื่อให้ประชาชนทั่วไปสัญจรไปมาได้สะดวกรวดเร็ว</li> <li>- เพื่อความเป็นระเบียบเรียบร้อยของบ้านเมือง</li> </ul>	กว้าง 6 ม. ยาว 5,000 ม.	2,000,000 (งบ อบจ.)		2,000,000 (งบ อบจ.)		จำนวนของถนนที่เป็นเส้นทางหลัก เชื่อมระหว่างตำบล อำเภอ หรือจังหวัด ได้รับการก่อสร้าง/ปรับปรุง	<ul style="list-style-type: none"> <li>- ประชาชนได้รับความสะดวกรวดเร็วในการใช้เส้นทางคมนาคมและมี</li> <li>- ความเป็นระเบียบเรียบร้อย</li> </ul>	สำนักการช่าง	
1461	ซ่อมปรับปรุงถนนลูกรัง เชื่อมระหว่างตำบลสายบ้านนาบกโก ม.10 - บ้านหนองโตน ม.8 ต.ธาตุ - เขต ต.บ่อแก้ว อ.วังหิน จ.ศรีสะเกษ	<ul style="list-style-type: none"> <li>- เพื่อให้ประชาชนทั่วไปสัญจรไปมาได้สะดวกรวดเร็ว</li> <li>- เพื่อความเป็นระเบียบเรียบร้อยของบ้านเมือง</li> </ul>	กว้าง 4 ม. ยาว 4,000 ม.	2,000,000 (งบ อบจ.)				จำนวนของถนนที่เป็นเส้นทางหลัก เชื่อมระหว่างตำบล อำเภอ หรือจังหวัด ได้รับการก่อสร้าง/ปรับปรุง	<ul style="list-style-type: none"> <li>- ประชาชนได้รับความสะดวกรวดเร็วในการใช้เส้นทางคมนาคมและมี</li> <li>- ความเป็นระเบียบเรียบร้อย</li> </ul>	สำนักการช่าง	
1462	ซ่อมปรับปรุงถนนลูกรัง เชื่อมระหว่างตำบลสายบ้านโนนแกด ม.6 ต.ทุ่ง อ.เมือง - เขต ต.บ่อแก้ว อ.วังหิน จ.ศรีสะเกษ	<ul style="list-style-type: none"> <li>- เพื่อให้ประชาชนทั่วไปสัญจรไปมาได้สะดวกรวดเร็ว</li> <li>- เพื่อความเป็นระเบียบเรียบร้อยของบ้านเมือง</li> </ul>	กว้าง 5 ม. ยาว 3,000 ม.	1,400,000 (งบ อบจ.)			1,400,000 (งบ อบจ.)	จำนวนของถนนที่เป็นเส้นทางหลัก เชื่อมระหว่างตำบล อำเภอ หรือจังหวัด ได้รับการก่อสร้าง/ปรับปรุง	<ul style="list-style-type: none"> <li>- ประชาชนได้รับความสะดวกรวดเร็วในการใช้เส้นทางคมนาคมและมี</li> <li>- ความเป็นระเบียบเรียบร้อย</li> </ul>	สำนักการช่าง	

รายละเอียดโครงการพัฒนา  
แผนพัฒนาท้องถิ่น (พ.ศ.2561 - 2565)  
องค์การบริหารส่วนจังหวัดศรีสะเกษ

ก. ยุทธศาสตร์จังหวัดที่ 1 พัฒนาโครงสร้างพื้นฐานและการยกระดับสินค้าการเกษตร การค้า และการท่องเที่ยวที่ได้มาตรฐานและแข่งขันได้

ข. ยุทธศาสตร์การพัฒนาขององค์กรปกครองส่วนท้องถิ่นในเขตจังหวัดที่ 1 การพัฒนาโครงสร้างพื้นฐาน ทวีปยกธรรมชาติและสิ่งแวดล้อม

2 ยุทธศาสตร์ที่ 2 การพัฒนาทรัพยากรธรรมชาติและสิ่งแวดล้อม

2.1 แผนงานเกษตรและชุมชน

ที่	โครงการ	วัตถุประสงค์	เป้าหมาย (ผลผลิตของโครงการ)	งบประมาณและที่ผ่านมา					ตัวชี้วัด (KPI)	ผลที่คาดว่าจะได้รับ	หน่วยงานรับผิดชอบหลัก
				2561 (บาท)	2562 (บาท)	2563 (บาท)	2564 (บาท)	2565 (บาท)			
1463	ซ่อมปรับปรุงถนนหินคลุก เข็มระหว่างตำบล สายบ้านเสม็ด ม.6 - บ้านหนองยอน ม.8 ต.วังหิน อ.วังหิน - เขต ต.หนองคำ อ.พยุห์ จ.ศรีสะเกษ	- เพื่อให้ประชาชนทั่วไปสัญจรไปมาได้สะดวกรวดเร็ว - เพื่อความเป็นระเบียบเรียบร้อยของบ้านเมือง	กว้าง 5 ม. ยาว 4,000 ม.		2,000,000 (งบ อบจ.)				จำนวนของถนนที่เป็นเส้นทางหลัก เชื่อมระหว่างตำบล อำเภอ หรือจังหวัด ได้รับการก่อสร้าง/ปรับปรุง	- ประชาชนได้รับความสะดวกรวดเร็วในการใช้เส้นทางคมนาคมและมีเส้นทางคมนาคมและมีความเป็นระเบียบเรียบร้อย	สำนักการช่าง
1464	ซ่อมปรับปรุงถนนหินคลุก เข็มระหว่างตำบล สายบ้านทุ่ง ม.5 - บ้านหนองคู ม.3 ต.วังหิน อ.วังหิน - เขต ต.ภักษณา อ.อุษันต์ จ.ศรีสะเกษ	- เพื่อให้ประชาชนทั่วไปสัญจรไปมาได้สะดวกรวดเร็ว - เพื่อความเป็นระเบียบเรียบร้อยของบ้านเมือง	กว้าง 5 ม. ยาว 4,000 ม.		2,000,000 (งบ อบจ.)			จำนวนของถนนที่เป็นเส้นทางหลัก เชื่อมระหว่างตำบล อำเภอ หรือจังหวัด ได้รับการก่อสร้าง/ปรับปรุง	- ประชาชนได้รับความสะดวกรวดเร็วในการใช้เส้นทางคมนาคมและมีความเป็นระเบียบเรียบร้อย	สำนักการช่าง	
1465	ซ่อมปรับปรุงถนนลาดยาง เข็มระหว่างตำบล สายทางบ้านหันอ ม.2,10 ต.โพนยาง - บ้านชุมคำ ม.22 ต.สูง อ.วังหิน จ.ศรีสะเกษ	- เพื่อให้ประชาชนทั่วไปสัญจรไปมาได้สะดวกรวดเร็ว - เพื่อความเป็นระเบียบเรียบร้อยของบ้านเมือง	กว้าง 6 ม. ยาว 3,866 ม.				2,000,000 (งบอุดหนุน)	จำนวนของถนนที่เป็นเส้นทางหลัก เชื่อมระหว่างตำบล อำเภอ หรือจังหวัด ได้รับการก่อสร้าง/ปรับปรุง	- ประชาชนได้รับความสะดวกรวดเร็วในการใช้เส้นทางคมนาคมและมีความเป็นระเบียบเรียบร้อย	สำนักการช่าง	
1466	ซ่อมปรับปรุงถนนหินคลุกเชื่อมระหว่างตำบล สายทางบ้านควนใหญ่ ม.1,2,3 ต.ควนใหญ่ - วัดป่าศรีกรุงชัยมงคล อ.วังหิน จ.ศรีสะเกษ	- เพื่อให้ประชาชนทั่วไปสัญจรไปมาได้สะดวกรวดเร็ว - เพื่อความเป็นระเบียบเรียบร้อยของบ้านเมือง	กว้าง 6 ม. ยาว 2,955 ม.				2,000,000 (งบ อบจ.)	จำนวนของถนนที่เป็นเส้นทางหลัก เชื่อมระหว่างตำบล อำเภอ หรือจังหวัด ได้รับการก่อสร้าง/ปรับปรุง	- ประชาชนได้รับความสะดวกรวดเร็วในการใช้เส้นทางคมนาคมและมีความเป็นระเบียบเรียบร้อย	สำนักการช่าง	

รายละเอียดโครงการพัฒนา  
แผนพัฒนาท้องถิ่น (พ.ศ.2561 - 2565)  
องค์การบริหารส่วนจังหวัดศรีสะเกษ

ก. ยุทธศาสตร์จังหวัดที่ 1 พัฒนาโครงสร้างพื้นฐานและการยกระดับสินค้าการเกษตร การค้า และการท่องเที่ยวให้ได้มาตรฐานและแข่งขันได้

ข. ยุทธศาสตร์การพัฒนารององค์การบริหารส่วนท้องถิ่นในเขตจังหวัดที่ 1 การพัฒนาโครงสร้างพื้นฐาน ทวีปเกษตรกรรมชาติและสิ่งแวดล้อม

2 ยุทธศาสตร์ที่ 2 การพัฒนาทรัพยากรธรรมชาติและสิ่งแวดล้อม

2.1 แผนงานคณะและชุมชน

ที่	โครงการ	วัตถุประสงค์	เป้าหมาย (ผลผลิตของโครงการ)	งบประมาณและที่ผ่านมา					ตัวชี้วัด (KPI)	ผลที่คาดว่าจะได้รับ	หน่วยงานรับผิดชอบหลัก
				2561 (บาท)	2562 (บาท)	2563 (บาท)	2564 (บาท)	2565 (บาท)			
1467	ซ่อมปรับปรุงถนนลาดยางเชื่อมระหว่างตำบลสายทางบ้านดวนใหญ่ ม.1,2,3 ต.ควนใหญ่ - บ้านโคกสมบูรณ์ ม.8 ต.บ่อแก้ว อ.วังหิน จ.ศรีสะเกษ	- เพื่อให้ประชาชนทั่วไปสัญจรไปมาได้สะดวกรวดเร็ว - เพื่อความเป็นระเบียบเรียบร้อยของบ้านเมือง	กว้าง 6 ม. ยาว 1,073 ม.				2,000,000 (งบอุดหนุน)		จำนวนของถนนที่เป็นเส้นทางการหลัก เชื่อมระหว่างตำบล อำเภอ หรือจังหวัด ได้รับการก่อสร้าง/ปรับปรุง	- ประชาชนได้รับความสะดวกรวดเร็วในการใช้เส้นทางคมนาคมและมีเส้นทางคมนาคมและมีความเป็นระเบียบเรียบร้อย	สำนักการช่าง
1468	ซ่อมปรับปรุงถนนลาดยางเชื่อมระหว่างตำบลสายบ้านดวนใหญ่ ม.1 - บ้านหนองนาโพธิ์ ม.6 ต.ควนใหญ่ อ.วังหิน - บ้านโพธิ์ศรี ม.5 ต.โนนแท็ก อ.พยุห์ จ.ศรีสะเกษ	- เพื่อให้ประชาชนทั่วไปสัญจรไปมาได้สะดวกรวดเร็ว - เพื่อความเป็นระเบียบเรียบร้อยของบ้านเมือง	กว้าง 6 ม. ยาว 3,000 ม.				2,000,000 (งบ อบจ.)		จำนวนของถนนที่เป็นเส้นทางการหลัก เชื่อมระหว่างตำบล อำเภอ หรือจังหวัด ได้รับการก่อสร้าง/ปรับปรุง	- ประชาชนได้รับความสะดวกรวดเร็วในการใช้เส้นทางคมนาคมและมีความเป็นระเบียบเรียบร้อย	สำนักการช่าง
1469	ซ่อมปรับปรุงถนนหินคลุกเชื่อมระหว่างตำบลสายบ้านดวนใหญ่ ม.1 - บ้านหนองนาโพธิ์ ม.6 ต.ควนใหญ่ อ.วังหิน - บ้านโพธิ์ศรี ม.5 ต.โนนแท็ก อ.พยุห์ จ.ศรีสะเกษ	- เพื่อให้ประชาชนทั่วไปสัญจรไปมาได้สะดวกรวดเร็ว - เพื่อความเป็นระเบียบเรียบร้อยของบ้านเมือง	กว้าง 6 ม. ยาว 4,000 ม.				2,000,000 (งบอุดหนุน)		จำนวนของถนนที่เป็นเส้นทางการหลัก เชื่อมระหว่างตำบล อำเภอ หรือจังหวัด ได้รับการก่อสร้าง/ปรับปรุง	- ประชาชนได้รับความสะดวกรวดเร็วในการใช้เส้นทางคมนาคมและมีความเป็นระเบียบเรียบร้อย	สำนักการช่าง
1470	ซ่อมปรับปรุงถนนลาดยางเชื่อมระหว่างตำบลสายบ้านพุมคำ ม.6 - สะพานข้ามหัวลำภูมิต.บุสูง อ.วังหิน จ.ศรีสะเกษ	- เพื่อให้ประชาชนทั่วไปสัญจรไปมาได้สะดวกรวดเร็ว - เพื่อความเป็นระเบียบเรียบร้อยของบ้านเมือง	กว้าง 6 ม. ยาว 2,000 ม.				2,000,000 (งบอุดหนุน)		จำนวนของถนนที่เป็นเส้นทางการหลัก เชื่อมระหว่างตำบล อำเภอ หรือจังหวัด ได้รับการก่อสร้าง/ปรับปรุง	- ประชาชนได้รับความสะดวกรวดเร็วในการใช้เส้นทางคมนาคมและมีความเป็นระเบียบเรียบร้อย	สำนักการช่าง

รายละเอียดโครงการพัฒนา  
แผนพัฒนาท้องถิ่น (พ.ศ.2561 - 2565)  
องค์การบริหารส่วนจังหวัดศรีสะเกษ

ก. ยุทธศาสตร์จังหวัดที่ 1 พัฒนาโครงสร้างพื้นฐานและการยกระดับสินค้าการเกษตร การค้า และการท่องเที่ยวให้ได้มาตรฐานและแข่งขันได้

ข. ยุทธศาสตร์การพัฒนารององค์การบริหารส่วนท้องถิ่นในเขตจังหวัดที่ 1 การพัฒนาโครงสร้างพื้นฐาน ทรัพยากรธรรมชาติและสิ่งแวดล้อม

2 ยุทธศาสตร์ที่ 2 การพัฒนาทรัพยากรธรรมชาติและสิ่งแวดล้อม

2.1 แผนงานคณะและชุมชน

ที่	โครงการ	วัตถุประสงค์	เป้าหมาย (ผลผลิตของโครงการ)	งบประมาณและที่ผ่านมา					ตัวชี้วัด (KPI)	ผลที่คาดว่าจะได้รับ	หน่วยงานรับผิดชอบหลัก
				2561 (บาท)	2562 (บาท)	2563 (บาท)	2564 (บาท)	2565 (บาท)			
1471	ซ่อมปรับปรุงถนนลาดยางเชื่อมระหว่างตำบล สายทางบ้านกะอิน ม.1 ต.บุสูง - บ้านหนองคู ม.5 ต.ธาตุ อ.วังหิน จ.ศรีสะเกษ	<ul style="list-style-type: none"> <li>- เพื่อให้ประชาชนทั่วไปสัญจรไปมาได้สะดวกรวดเร็ว</li> <li>- เพื่อความเป็นระเบียบเรียบร้อยของบ้านเมือง</li> </ul>	กว้าง 6 ม. ยาว 7,000 ม.			2,000,000 (งบ อบจ.)	2,000,000 (งบอุดหนุน)	จำนวนของถนนที่เป็นเส้นทางหลัก เชื่อมระหว่างตำบล อำเภอ หรือจังหวัด ได้รับการก่อสร้าง/ปรับปรุง	- ประชาชนได้รับความสะดวกรวดเร็วในการใช้เส้นทางคมนาคมและมีระเบียบเรียบร้อย	สำนักการช่าง	
1472	ซ่อมปรับปรุงถนนลาดยางเชื่อมระหว่างตำบล สายทางบ้านหนองบัว ม.2 - บ้านบัวเก่า ม.10 ต.บ่อแก้ว อ.วังหิน จ.ศรีสะเกษ	<ul style="list-style-type: none"> <li>- เพื่อให้ประชาชนทั่วไปสัญจรไปมาได้สะดวกรวดเร็ว</li> <li>- เพื่อความเป็นระเบียบเรียบร้อยของบ้านเมือง</li> </ul>	กว้าง 6 ม. ยาว 3,000 ม.			2,000,000 (งบ อบจ.)		จำนวนของถนนที่เป็นเส้นทางหลัก เชื่อมระหว่างตำบล อำเภอ หรือจังหวัด ได้รับการก่อสร้าง/ปรับปรุง	- ประชาชนได้รับความสะดวกรวดเร็วในการใช้เส้นทางคมนาคมและมีระเบียบเรียบร้อย	สำนักการช่าง	
1473	ซ่อมปรับปรุงถนนหินคลุก เชื่อมระหว่างตำบล สายทางบ้านใหม่ไทยเจริญ ม.15 - บ้านโนนแก้ว ม.13 ต.ธาตุ - บ้านตาตวด ม.16 ต.บุสูง อ.วังหิน จ.ศรีสะเกษ 14.988333N,104.145555E-	<ul style="list-style-type: none"> <li>- เพื่อให้ประชาชนทั่วไปสัญจรไปมาได้สะดวกรวดเร็ว</li> <li>- เพื่อความเป็นระเบียบเรียบร้อยของบ้านเมือง</li> </ul>	กว้าง 4 ม. ยาว 1,400 ม.		1,200,000 (งบ อบจ.)			จำนวนของถนนที่เป็นเส้นทางหลัก เชื่อมระหว่างตำบล อำเภอ หรือจังหวัด ได้รับการก่อสร้าง/ปรับปรุง	- ประชาชนได้รับความสะดวกรวดเร็วในการใช้เส้นทางคมนาคมและมีระเบียบเรียบร้อย	สำนักการช่าง	
1474	ซ่อมปรับปรุงถนนหินคลุก เชื่อมระหว่างตำบล สายทางบ้านโคกสมบูรณ์ ม.8 ต.บ่อแก้ว - บ้านหนองนาโพธิ์ ม.6 ต.ควนใหญ่ อ.วังหิน จ.ศรีสะเกษ 14.967222N,104.292222E- 14.961666N,104.294722E	<ul style="list-style-type: none"> <li>- เพื่อให้ประชาชนทั่วไปสัญจรไปมาได้สะดวกรวดเร็ว</li> <li>- เพื่อความเป็นระเบียบเรียบร้อยของบ้านเมือง</li> </ul>	กว้าง 4 ม. ยาว 3,800 ม.		1,000,000 (งบ อบจ.)	1,000,000 (งบ อบจ.)	1,000,000 (งบ อบจ.)	จำนวนของถนนที่เป็นเส้นทางหลัก เชื่อมระหว่างตำบล อำเภอ หรือจังหวัด ได้รับการก่อสร้าง/ปรับปรุง	- ประชาชนได้รับความสะดวกรวดเร็วในการใช้เส้นทางคมนาคมและมีระเบียบเรียบร้อย	สำนักการช่าง	

รายละเอียดโครงการพัฒนา  
แผนพัฒนาท้องถิ่น (พ.ศ.2561 - 2565)  
องค์การบริหารส่วนจังหวัดศรีสะเกษ

ก. ยุทธศาสตร์จังหวัดที่ 1 พัฒนาโครงสร้างพื้นฐานและการยกระดับสินค้าการเกษตร การค้า และการท่องเที่ยวให้ได้มาตรฐานและแข่งขันได้

ข. ยุทธศาสตร์การพัฒนาขององค์กรปกครองส่วนท้องถิ่นในเขตจังหวัดที่ 1 การพัฒนาโครงสร้างพื้นฐาน ทรัพยากรธรรมชาติและสิ่งแวดล้อม

2 ยุทธศาสตร์ที่ 2 การพัฒนาทรัพยากรธรรมชาติและสิ่งแวดล้อม

2.1 แผนงานคณะและชุมชน

ที่	โครงการ	วัตถุประสงค์	เป้าหมาย (ผลผลิตของโครงการ)	งบประมาณและที่ผ่านมา					ตัวชี้วัด (KPI)	ผลที่คาดว่าจะได้รับ	หน่วยงานรับผิดชอบหลัก
				2561 (บาท)	2562 (บาท)	2563 (บาท)	2564 (บาท)	2565 (บาท)			
1475	ก่อสร้างถนน คลส. เชื่อมระหว่างตำบล สายทาง บ้านหนองคู ม.3 ต.โพธิ์ยาง - บ้านป่าใต้ ม.11 ต.บุสูง อ.วังหิน จ.ศรีสะเกษ 14.930833N,104.142222E- 14.941111N,104.156944E	เพื่อให้ประชาชนทั่วไปสัญจรไปมาได้สะดวกรวดเร็ว - เพื่อความเป็นระเบียบเรียบร้อยของบ้านเมือง	กว้าง 5 ม. ยาว 1,100 ม. หนา 0.15 ม.		1,000,000 (งบ อบจ.)	1,000,000 (งบ อบจ.)	1,000,000 (งบ อบจ.)	จำนวนของถนนที่เป็นเส้นทางหลัก เชื่อมระหว่างตำบล อำเภอ หรือจังหวัด ได้รับการก่อสร้าง/ปรับปรุง	- ประชาชนได้รับความสะดวก รวดเร็วในการใช้เส้นทางคมนาคมและมีความเป็นระเบียบเรียบร้อย	สำนักการช่าง	
1476	ก่อสร้างถนน คลส. เชื่อมระหว่างตำบล สายทางบ้านโนนสำโรง ม.7 ต.ทุ่งสว่าง - บ้านดงยาง ม.7 ต.ชากอ.วังหิน จ.ศรีสะเกษ 15.018888N,104.161388E- 15.4166N,104.175277E	เพื่อให้ประชาชนทั่วไปสัญจรไปมาได้สะดวกรวดเร็ว - เพื่อความเป็นระเบียบเรียบร้อยของบ้านเมือง	กว้าง 5 ม. ยาว 2,000 ม. หนา 0.15 ม.		2,000,000 (งบ อบจ.)	2,000,000 (งบ อบจ.)	2,000,000 (งบ อบจ.)	จำนวนของถนนที่เป็นเส้นทางหลัก เชื่อมระหว่างตำบล อำเภอ หรือจังหวัด ได้รับการก่อสร้าง/ปรับปรุง	- ประชาชนได้รับความสะดวก รวดเร็วในการใช้เส้นทางคมนาคมและมีความเป็นระเบียบเรียบร้อย	สำนักการช่าง	
1477	ก่อสร้างถนน คลส. เชื่อมระหว่างตำบล สายทาง บ้านหนองกอง ม.4 ต.ทุ่งสว่าง อ.วังหิน - บ้านยางกุด ม.5 ต.หมากเขียบ อ.เมือง จ.ศรีสะเกษ 15.023611N,104.229722E-	เพื่อให้ประชาชนทั่วไปสัญจรไปมาได้สะดวกรวดเร็ว - เพื่อความเป็นระเบียบเรียบร้อยของบ้านเมือง	กว้าง 4 ม. ยาว 1,500 ม. หนา 0.15 ม.		1,200,000 (งบ อบจ.)	1,200,000 (งบ อบจ.)	1,200,000 (งบ อบจ.)	จำนวนของถนนที่เป็นเส้นทางหลัก เชื่อมระหว่างตำบล อำเภอ หรือจังหวัด ได้รับการก่อสร้าง/ปรับปรุง	- ประชาชนได้รับความสะดวก รวดเร็วในการใช้เส้นทางคมนาคมและมีความเป็นระเบียบเรียบร้อย	สำนักการช่าง	
1478	ก่อสร้างถนน คลส. เชื่อมระหว่างตำบล สายทาง บ้านหนองม่วง ม.4 ต.คนใหญ่ - ไร้งูบข้าง กระโดน อ.วังหิน จ.ศรีสะเกษ 14.956012N,104.259858E- 14.960551N,104.242154E	เพื่อให้ประชาชนทั่วไปสัญจรไปมาได้สะดวกรวดเร็ว - เพื่อความเป็นระเบียบเรียบร้อยของบ้านเมือง	กว้าง 4 ม. ยาว 587 ม. หนา 0.15 ม.				1,400,000 (งบ อบจ.)	จำนวนของถนนที่เป็นเส้นทางหลัก เชื่อมระหว่างตำบล อำเภอ หรือจังหวัด ได้รับการก่อสร้าง/ปรับปรุง	- ประชาชนได้รับความสะดวก รวดเร็วในการใช้เส้นทางคมนาคมและมีความเป็นระเบียบเรียบร้อย	สำนักการช่าง	

รายละเอียดโครงการพัฒนา

แบบ ผ.02

แผนพัฒนาท้องถิ่น (พ.ศ.2561 - 2565)

องค์การบริหารส่วนจังหวัดศรีสะเกษ

ก. ยุทธศาสตร์จังหวัดที่ 1 พัฒนาโครงสร้างพื้นฐานและการยกระดับสินค้าการเกษตร การค้า และการท่องเที่ยวให้ได้มาตรฐานและแข่งขันได้

ข. ยุทธศาสตร์การพัฒนาขององค์กรปกครองส่วนท้องถิ่นในเขตจังหวัดที่ 1 การพัฒนาโครงสร้างพื้นฐาน ทรัพยากรธรรมชาติและสิ่งแวดล้อม

2 ยุทธศาสตร์ที่ 2 การพัฒนาทรัพยากรธรรมชาติและสิ่งแวดล้อม

2.1 แผนงานคณะและชุมชน

ที่	โครงการ	วัตถุประสงค์	เป้าหมาย (ผลผลิตของโครงการ)	งบประมาณและที่ผ่านมา					ตัวชี้วัด (KPI)	ผลที่คาดว่าจะได้รับ	หน่วยงานรับผิดชอบหลัก
				2561 (บาท)	2562 (บาท)	2563 (บาท)	2564 (บาท)	2565 (บาท)			
1479	ก่อสร้างถนน อ.แก้อวังหิน ก่อสร้างถนน คลส. เชื่อมระหว่างตำบล สายทาง บ้านดอนใหญ่ ม.18 ต.ดอนใหญ่ - คลองอีสานเขียว อ.วังหิน จ.ศรีสะเกษ 14.92933N,104.267056E- 14.906814N,104.256916E	- เพื่อให้ประชาชนทั่วไปสัญจรไปมาได้สะดวกรวดเร็ว - เพื่อความเป็นระเบียบเรียบร้อยของบ้านเมือง	กว้าง 4 ม. ยาว 587 ม. หนา 0.15 ม. ไหล่ทางกว้าง ข้างละ - ม.				1,400,000 (งบ อบจ.)		จำนวนของถนนที่เป็นเส้นทางหลัก เชื่อมระหว่างตำบล อำเภอ หรือจังหวัด ได้รับการก่อสร้าง/ปรับปรุง	- ประชาชนได้รับความสะดวก รวดเร็วในการใช้เส้นทางคมนาคมและมีความเป็นระเบียบเรียบร้อย	สำนักการช่าง
1480	ก่อสร้างถนน คลส. เชื่อมระหว่างตำบล สายทาง บ้านดอนใหญ่ ม.11 ต.ดอนใหญ่ - หนองเชียงเมว อ.วังหิน จ.ศรีสะเกษ 14.939847N,104.263166E- 14.952169N,104.247601E	- เพื่อให้ประชาชนทั่วไปสัญจรไปมาได้สะดวกรวดเร็ว - เพื่อความเป็นระเบียบเรียบร้อยของบ้านเมือง	กว้าง 4 ม. ยาว 587 ม. หนา 0.15 ม.	1,400,000 (งบ อบจ.)				จำนวนของถนนที่เป็นเส้นทางหลัก เชื่อมระหว่างตำบล อำเภอ หรือจังหวัด ได้รับการก่อสร้าง/ปรับปรุง	- ประชาชนได้รับความสะดวก รวดเร็วในการใช้เส้นทางคมนาคมและมีความเป็นระเบียบเรียบร้อย	สำนักการช่าง	
1481	ซ่อมสร้างถนนลาดยางผิวทาง Para Asphaltic Concrete (ปูน Tack Coat) เชื่อมระหว่างตำบล สายทางบ้านหนองตาหมม ม.2 ต.วังหิน อ.วังหิน - บ้านหนองสิงน้อย ม.10 ต.กฤษณา อ.อุทุมร์ จ.ศรีสะเกษ	- เพื่อให้ประชาชนทั่วไปสัญจรไปมาได้สะดวกรวดเร็ว - เพื่อความเป็นระเบียบเรียบร้อยของบ้านเมือง	กว้าง 6 ม. ยาว 1,800 ม. หนา 0.05 ม.	1,800,000 (งบ อบจ.)	1,800,000 (งบ อบจ.)	1,800,000 (งบ อบจ.)	1,800,000 (งบ อบจ.)	จำนวนของถนนที่เป็นเส้นทางหลัก เชื่อมระหว่างตำบล อำเภอ หรือจังหวัด ได้รับการก่อสร้าง/ปรับปรุง	- ประชาชนได้รับความสะดวก รวดเร็วในการใช้เส้นทางคมนาคมและมีความเป็นระเบียบเรียบร้อย	สำนักการช่าง	
1482	ซ่อมสร้างถนนลาดยางผิวทาง Para Asphaltic Concrete (ปูน Tack Coat) เชื่อมระหว่างตำบล สายทางบ้านทุ่ง ม.5 ต.วังหิน อ.วังหิน - บ้านหนองสิงน้อย ม.10 ต.กฤษณา อ.อุทุมร์ จ.ศรีสะเกษ	- เพื่อให้ประชาชนทั่วไปสัญจรไปมาได้สะดวกรวดเร็ว - เพื่อความเป็นระเบียบเรียบร้อยของบ้านเมือง	กว้าง 4 ม. ยาว 4,000 ม. หนา 0.05 ม.	2,600,000 (งบ อบจ.)	2,600,000 (งบ อบจ.)	2,600,000 (งบ อบจ.)	2,600,000 (งบ อบจ.)	จำนวนของถนนที่เป็นเส้นทางหลัก เชื่อมระหว่างตำบล อำเภอ หรือจังหวัด ได้รับการก่อสร้าง/ปรับปรุง	- ประชาชนได้รับความสะดวก รวดเร็วในการใช้เส้นทางคมนาคมและมีความเป็นระเบียบเรียบร้อย	สำนักการช่าง	



รายละเอียดโครงการพัฒนา  
แผนพัฒนาท้องถิ่น (พ.ศ.2561 - 2565)  
องค์การบริหารส่วนจังหวัดศรีสะเกษ

ก. ยุทธศาสตร์จังหวัดที่ 1 พัฒนาโครงสร้างพื้นฐานและการยกระดับสินค้าการเกษตร การค้า และการท่องเที่ยวให้ได้มาตรฐานและแข่งขันได้

ข. ยุทธศาสตร์การพัฒนาขององค์กรปกครองส่วนท้องถิ่นในเขตจังหวัดที่ 1 การพัฒนาโครงสร้างพื้นฐาน ทรัพยากรธรรมชาติและสิ่งแวดล้อม

2 ยุทธศาสตร์ที่ 2 การพัฒนาทรัพยากรธรรมชาติและสิ่งแวดล้อม

2.1 แผนงานคณะและชุมชน

ที่	โครงการ	วัตถุประสงค์	เป้าหมาย (ผลผลิตของโครงการ)	งบประมาณและที่ผ่านมา					ตัวชี้วัด (KPI)	ผลที่คาดว่าจะได้รับ	หน่วยงานรับผิดชอบหลัก
				2561 (บาท)	2562 (บาท)	2563 (บาท)	2564 (บาท)	2565 (บาท)			
1483	ซ่อมปรับปรุงถนนลาดยางผิวทาง Asphaltic Concrete (โดยวิธี Pavement In - Place Recycling) เชื่อมระหว่างตำบล สายทางบ้านคนใหญ่ ม.11 ต.ควนใหญ่ อ.วังหิน - บ้านโนนเพ็ก ม.1 ต.โนนเพ็ก อ.พยุห์	- เพื่อให้ประชาชนทั่วไปสัญจรไปมาได้สะดวกรวดเร็ว - เพื่อความเป็นระเบียบเรียบร้อยของบ้านเมือง	กว้าง 6 ม. ยาว 7,000 ม. หนา 0.05 ม.		10,300,000 (งบอุดหนุน)	10,300,000 (งบอุดหนุน)	10,300,000 (งบอุดหนุน)	10,300,000 (งบอุดหนุน)	จำนวนของถนนที่เป็นเส้นทางหลัก เชื่อมระหว่างตำบล อำเภอ หรือจังหวัด ได้รับการก่อสร้าง/ปรับปรุง	- ประชาชนได้รับความสะดวก รวดเร็วในการใช้เส้นทางคมนาคมและมีความเป็นระเบียบเรียบร้อย	สำนักการช่าง
1484	ซ่อมปรับปรุงถนนลาดยางผิวทาง Asphaltic Concrete (โดยวิธี Pavement In - Place Recycling) เชื่อมระหว่างตำบล สายทางบ้านขุนคำ ม.6 ต.บุสูง - บ้านเห็นอ้อม ม.10 ต.โพนยาง อ.วังหิน จ.ศรีสะเกษ	- เพื่อให้ประชาชนทั่วไปสัญจรไปมาได้สะดวกรวดเร็ว - เพื่อความเป็นระเบียบเรียบร้อยของบ้านเมือง	กว้าง 6 ม. ยาว 3,900 ม. หนา 0.05 ม.		4,500,000 (งบอุดหนุน)	4,500,000 (งบอุดหนุน)	4,500,000 (งบอุดหนุน)	จำนวนของถนนที่เป็นเส้นทางหลัก เชื่อมระหว่างตำบล อำเภอ หรือจังหวัด ได้รับการก่อสร้าง/ปรับปรุง	- ประชาชนได้รับความสะดวก รวดเร็วในการใช้เส้นทางคมนาคมและมีความเป็นระเบียบเรียบร้อย	สำนักการช่าง	
1485	ก่อสร้างถนนลาดยางผิวทาง Para Asphaltic Concrete เชื่อมระหว่างตำบล สายทางบ้านหนองซึ้งเหล็ก ม.10 ต.วังหิน - ้วยคล้า ต.โพนยาง อ.วังหิน จ.ศรีสะเกษ 14.922808N,104.242387E- 14.921479N,104.229798E	- เพื่อให้ประชาชนทั่วไปสัญจรไปมาได้สะดวกรวดเร็ว - เพื่อความเป็นระเบียบเรียบร้อยของบ้านเมือง	กว้าง 5 ม. ยาว 1,400 ม. หนา 0.05 ม.		2,000,000 (งบ อบจ.)	2,000,000 (งบ อบจ.)	2,000,000 (งบ อบจ.)	จำนวนของถนนที่เป็นเส้นทางหลัก เชื่อมระหว่างตำบล อำเภอ หรือจังหวัด ได้รับการก่อสร้าง/ปรับปรุง	- ประชาชนได้รับความสะดวก รวดเร็วในการใช้เส้นทางคมนาคมและมีความเป็นระเบียบเรียบร้อย	สำนักการช่าง	

## รายละเอียดโครงการพัฒนา

แผนพัฒนาท้องถิ่น (พ.ศ.2561 - 2565)

องค์การบริหารส่วนจังหวัดศรีสะเกษ

ก. ยุทธศาสตร์จังหวัดที่ 1 พัฒนาโครงสร้างพื้นฐานและการยกระดับสินค้าการเกษตร การค้า และการท่องเที่ยวให้ได้มาตรฐานและแข่งขันได้

ข. ยุทธศาสตร์การพัฒนาขององค์กรปกครองส่วนท้องถิ่นในเขตจังหวัดที่ 1 การพัฒนาโครงสร้างพื้นฐาน ทวีปการธรรมชาติและสิ่งแวดล้อม

2 ยุทธศาสตร์ที่ 2 การพัฒนาทรัพยากรธรรมชาติและสิ่งแวดล้อม

## 2.1 แผนงานคณะและชุมชน

ที่	โครงการ	วัตถุประสงค์	เป้าหมาย (ผลผลิตของโครงการ)	งบประมาณและที่ผ่านมา					ตัวชี้วัด (KPI)	ผลที่คาดว่าจะได้รับ	หน่วยงานรับผิดชอบหลัก
				2561 (บาท)	2562 (บาท)	2563 (บาท)	2564 (บาท)	2565 (บาท)			
1486	ก่อสร้างถนนลาดยางผิวทาง Para Asphaltic Concrete เชื่อมระหว่างตำบล สายทางบ้านหนองอีแงบ ม.4 ต.ศรีสำราญ - บ้านหนองแคน ม.6 ต.โพนยาง อ.วังหิน จ.ศรีสะเกษ 14.924755N,104.164068E-14.918550N,104.192492E	- เพื่อให้ประชาชนทั่วไปสัญจรไปมาได้สะดวกรวดเร็ว - เพื่อความเป็นระเบียบเรียบร้อยของบ้านเมือง	กว้าง 6 ม. ยาว 3,700 ม. หนา 0.05 ม.		6,000,000 (งบอุดหนุน)	6,000,000 (งบอุดหนุน)	6,000,000 (งบอุดหนุน)	6,000,000 (งบอุดหนุน)	จำนวนของถนนที่เป็นเส้นทางหลัก เชื่อมระหว่างตำบล อำเภอ หรือจังหวัด ได้รับการก่อสร้าง/ปรับปรุง	- ประชาชนได้รับความสะดวก รวดเร็วในการใช้เส้นทางคมนาคมและมีความเป็นระเบียบเรียบร้อย	สำนักการช่าง
1487	ก่อสร้างถนน คลส. เชื่อมระหว่างตำบล สายทาง บ้านสร้างบก หมู่ที่1 ต.วังหิน - ้วยคล้า อ.วังหิน จ.ศรีสะเกษ 14.931899N,104.245919E-14.93396N,104.228396E	- เพื่อให้ประชาชนทั่วไปสัญจรไปมาได้สะดวกรวดเร็ว - เพื่อความเป็นระเบียบเรียบร้อยของบ้านเมือง	กว้าง 3.50 ม. ยาว 670 ม. หนา 0.15 ม.		1,300,000 (งบ อบจ.)			จำนวนของถนนที่เป็นเส้นทางหลัก เชื่อมระหว่างตำบล อำเภอ หรือจังหวัด ได้รับการก่อสร้าง/ปรับปรุง	- ประชาชนได้รับความสะดวก รวดเร็วในการใช้เส้นทางคมนาคมและมีความเป็นระเบียบเรียบร้อย	สำนักการช่าง	
1488	ก่อสร้างถนน คลส. เชื่อมระหว่างตำบล สายทาง บ้านหนองซังเหล็ก ม.10 ต.วังหิน - ้วยคล้า ต.โพนยาง อ.วังหิน จ.ศรีสะเกษ 14.922237N,104.239938E-14.92142N,104.229549E	- เพื่อให้ประชาชนทั่วไปสัญจรไปมาได้สะดวกรวดเร็ว - เพื่อความเป็นระเบียบเรียบร้อยของบ้านเมือง	กว้าง 4 ม. ยาว 590 ม. หนา 0.15 ม.				1,000,000 (งบ อบจ.)	1,000,000 (งบ อบจ.)	จำนวนของถนนที่เป็นเส้นทางหลัก เชื่อมระหว่างตำบล อำเภอ หรือจังหวัด ได้รับการก่อสร้าง/ปรับปรุง	- ประชาชนได้รับความสะดวก รวดเร็วในการใช้เส้นทางคมนาคมและมีความเป็นระเบียบเรียบร้อย	สำนักการช่าง

## รายละเอียดโครงการพัฒนา

แผนพัฒนาท้องถิ่น (พ.ศ.2561 - 2565)

องค์การบริหารส่วนจังหวัดศรีสะเกษ

ก. ยุทธศาสตร์จังหวัดที่ 1 พัฒนาโครงสร้างพื้นฐานและการยกระดับสินค้าการเกษตร การค้า และการท่องเที่ยวให้ได้มาตรฐานและแข่งขันได้

ข. ยุทธศาสตร์การพัฒนาขององค์กรปกครองส่วนท้องถิ่นในเขตจังหวัดที่ 1 การพัฒนาโครงสร้างพื้นฐาน ทรัพยากรธรรมชาติและสิ่งแวดล้อม

2 ยุทธศาสตร์ที่ 2 การพัฒนาทรัพยากรธรรมชาติและสิ่งแวดล้อม

## 2.1 แผนงานคณะและชุมชน

ที่	โครงการ	วัตถุประสงค์	เป้าหมาย (ผลผลิตของโครงการ)	งบประมาณและที่ผ่านมา					ตัวชี้วัด (KPI)	ผลที่คาดว่าจะได้รับ	หน่วยงานรับผิดชอบหลัก
				2561 (บาท)	2562 (บาท)	2563 (บาท)	2564 (บาท)	2565 (บาท)			
1489	อำเภอวังหิน ก่อสร้างถนน คลส. เชื่อมระหว่างตำบล สายทางบ้านโพนยาง ม.1 (รอบหมู่บ้าน) ต.โพนยาง - ทางหลวงหมายเลข 220 ต.บุสูง อ.วังหิน จ.ศรีสะเกษ 14.941105N,104.198964E - 14.950562N,104.205287E	- เพื่อให้ประชาชนทั่วไปสามารถเข้าถึง - เพื่อความสะดวกรวดเร็ว - เพื่อความเป็นระเบียบเรียบร้อย ของบ้านเมือง	กว้าง 5 ม. ยาว 1,500 ม. หนา 0.15 ม.		2,000,000 (งบ อบจ.)	2,000,000 (งบ อบจ.)	2,000,000 (งบ อบจ.)	2,000,000 (งบ อบจ.)	จำนวนของถนนที่เป็นเส้นทางหลัก เชื่อมระหว่างตำบล อำเภอ หรือจังหวัด ได้รับการก่อสร้าง/ปรับปรุง	- ประชาชนได้รับความสะดวก รวดเร็วในการใช้เส้นทางคมนาคมและมีความเป็นระเบียบเรียบร้อย	สำนักการช่าง
1490	ก่อสร้างถนน คลส. เชื่อมระหว่างตำบล สายทางบ้านโพนยาง ม.1 ต.โพนยาง - บ้านดอนพระเจ้า ม.19 ต.บุสูง อ.วังหิน จ.ศรีสะเกษ 14.950562N,104.205287E - 14.941108N,104.219458E	- เพื่อให้ประชาชนทั่วไปสามารถเข้าถึง - เพื่อความสะดวกรวดเร็ว - เพื่อความเป็นระเบียบเรียบร้อย ของบ้านเมือง	กว้าง 4 ม. ยาว 1,800 ม. หนา 0.15 ม.		2,000,000 (งบ อบจ.)	2,000,000 (งบ อบจ.)	2,000,000 (งบ อบจ.)	จำนวนของถนนที่เป็นเส้นทางหลัก เชื่อมระหว่างตำบล อำเภอ หรือจังหวัด ได้รับการก่อสร้าง/ปรับปรุง	- ประชาชนได้รับความสะดวก รวดเร็วในการใช้เส้นทางคมนาคมและมีความเป็นระเบียบเรียบร้อย	สำนักการช่าง	
1491	ก่อสร้างถนน คลส. เชื่อมระหว่างตำบล สายทางบ้านหนองคู ม.3 (คลองอีสามเขียว) ต.โพนยาง - บ้านหนองตา ม.14 ต.บุสูง อ.วังหิน จ.ศรีสะเกษ 14.932032N,104.153286E - 14.941235N,104.156921E	- เพื่อให้ประชาชนทั่วไปสามารถเข้าถึง - เพื่อความสะดวกรวดเร็ว - เพื่อความเป็นระเบียบเรียบร้อย ของบ้านเมือง	กว้าง 5 ม. ยาว 3,000 ม. หนา 0.15 ม.		3,900,000 (งบอุดหนุน)	3,900,000 (งบอุดหนุน)	3,900,000 (งบอุดหนุน)	3,900,000 (งบอุดหนุน)	จำนวนของถนนที่เป็นเส้นทางหลัก เชื่อมระหว่างตำบล อำเภอ หรือจังหวัด ได้รับการก่อสร้าง/ปรับปรุง	- ประชาชนได้รับความสะดวก รวดเร็วในการใช้เส้นทางคมนาคมและมีความเป็นระเบียบเรียบร้อย	สำนักการช่าง

รายละเอียดโครงการพัฒนา  
แผนพัฒนาท้องถิ่น (พ.ศ.2561 - 2565)  
องค์การบริหารส่วนจังหวัดศรีสะเกษ

ก. ยุทธศาสตร์จังหวัดที่ 1 พัฒนาโครงสร้างพื้นฐานและการยกระดับสินค้าการเกษตร การค้า และการท่องเที่ยวที่ได้มาตรฐานและแข่งขันได้

ข. ยุทธศาสตร์การพัฒนาขององค์กรปกครองส่วนท้องถิ่นในเขตจังหวัดที่ 1 การพัฒนาโครงสร้างพื้นฐาน ทรัพยากรธรรมชาติและสิ่งแวดล้อม

2 ยุทธศาสตร์ที่ 2 การพัฒนาทรัพยากรธรรมชาติและสิ่งแวดล้อม

2.1 แผนงานคณะและชุมชน

ที่	โครงการ	วัตถุประสงค์	เป้าหมาย (ผลผลิตของโครงการ)	งบประมาณและที่ผ่านมา					ตัวชี้วัด (KPI)	ผลที่คาดว่าจะได้รับ	หน่วยงานรับผิดชอบหลัก
				2561 (บาท)	2562 (บาท)	2563 (บาท)	2564 (บาท)	2565 (บาท)			
1492	ก่อสร้างถนน คลส. เชื่อมระหว่างตำบล สายทางบ้านโพ้นแพ็ก ม.9 ต.โพ้นยาง - บ้านดงบัง ม.1 ต.ศรีสำราญ อ.วังหิน จ.ศรีสะเกษ 14.912632N,104.201664E - 14.904374N,104.206458E	เพื่อให้ประชาชนทั่วไปสามารถเข้าถึง - เพื่อให้ความเป็นระเบียบเรียบร้อยของบ้านเมือง	กว้าง 4 ม. ยาว 1,300 ม. หนา 0.15 ม.		1,400,000 (งบ อบจ.)	1,400,000 (งบ อบจ.)	1,400,000 (งบ อบจ.)	1,400,000 (งบ อบจ.)	จำนวนของถนนที่เป็นเส้นทางหลัก เชื่อมระหว่างตำบล อำเภอ หรือจังหวัด ได้รับการก่อสร้าง/ปรับปรุง	- ประชาชนได้รับความสะดวก รวดเร็วในการใช้เส้นทางคมนาคมและมีความเป็นระเบียบเรียบร้อย	สำนักการช่าง
1493	ก่อสร้างถนน คลส. เชื่อมระหว่างตำบล สายทางบ้านเห็นอัม ม.2 ต.โพ้นยาง - บ้านหนองศาลา ม.14 ต.สูง อ.วังหิน จ.ศรีสะเกษ 14.943850N,104.174967E - 14.952922N,104.166815E	เพื่อให้ประชาชนทั่วไปสามารถเข้าถึง - เพื่อให้ความเป็นระเบียบเรียบร้อยของบ้านเมือง	กว้าง 5 ม. ยาว 1,500 ม. หนา 0.15 ม.		2,000,000 (งบ อบจ.)	2,000,000 (งบ อบจ.)	2,000,000 (งบ อบจ.)	2,000,000 (งบ อบจ.)	จำนวนของถนนที่เป็นเส้นทางหลัก เชื่อมระหว่างตำบล อำเภอ หรือจังหวัด ได้รับการก่อสร้าง/ปรับปรุง	- ประชาชนได้รับความสะดวก รวดเร็วในการใช้เส้นทางคมนาคมและมีความเป็นระเบียบเรียบร้อย	สำนักการช่าง
1494	ก่อสร้างถนน คลส. เชื่อมระหว่างตำบล สายทางบ้านหนองแคน ม.6 ต.โพ้นยาง - บ้านหนองพุ่ม ม.2 ต.ศรีสำราญ อ.วังหิน จ.ศรีสะเกษ 14.914593N,104.191939E - 14.903979N,104.190756E	เพื่อให้ประชาชนทั่วไปสามารถเข้าถึง - เพื่อให้ความเป็นระเบียบเรียบร้อยของบ้านเมือง	กว้าง 4 ม. ยาว 1,300 ม. หนา 0.15 ม.		1,400,000 (งบ อบจ.)	1,400,000 (งบ อบจ.)	1,400,000 (งบ อบจ.)	1,400,000 (งบ อบจ.)	จำนวนของถนนที่เป็นเส้นทางหลัก เชื่อมระหว่างตำบล อำเภอ หรือจังหวัด ได้รับการก่อสร้าง/ปรับปรุง	- ประชาชนได้รับความสะดวก รวดเร็วในการใช้เส้นทางคมนาคมและมีความเป็นระเบียบเรียบร้อย	สำนักการช่าง
1495	ก่อสร้างถนน คลส. เชื่อมระหว่างตำบล สายทางบ้านหนองแคน ม.6 - บ้านหนองอึ่งแกบ ม.4 ต.โพ้นยาง - เขต ต.ศรีสำราญ อ.วังหิน จ.ศรีสะเกษ 14.913957N,104.198153E - 14.917214N,104.172329E	เพื่อให้ประชาชนทั่วไปสามารถเข้าถึง - เพื่อให้ความเป็นระเบียบเรียบร้อยของบ้านเมือง	กว้าง 5 ม. ยาว 4,000 ม. หนา 0.15 ม.		5,000,000 (งบอุดหนุน)	5,000,000 (งบอุดหนุน)	5,000,000 (งบอุดหนุน)	5,000,000 (งบอุดหนุน)	จำนวนของถนนที่เป็นเส้นทางหลัก เชื่อมระหว่างตำบล อำเภอ หรือจังหวัด ได้รับการก่อสร้าง/ปรับปรุง	- ประชาชนได้รับความสะดวก รวดเร็วในการใช้เส้นทางคมนาคมและมีความเป็นระเบียบเรียบร้อย	สำนักการช่าง

รายละเอียดโครงการพัฒนา  
แผนพัฒนาท้องถิ่น (พ.ศ.2561 - 2565)  
องค์การบริหารส่วนจังหวัดศรีสะเกษ

ก. ยุทธศาสตร์จังหวัดที่ 1 พัฒนาโครงสร้างพื้นฐานและการยกระดับสินค้าการเกษตร การค้า และการท่องเที่ยวให้ได้มาตรฐานและแข่งขันได้

ข. ยุทธศาสตร์การพัฒนาขององค์กรปกครองส่วนท้องถิ่นในเขตจังหวัดที่ 1 การพัฒนาโครงสร้างพื้นฐาน ทวีปการธรรมชาติและสิ่งแวดล้อม

2 ยุทธศาสตร์ที่ 2 การพัฒนาทรัพยากรธรรมชาติและสิ่งแวดล้อม

2.1 แผนงานเกษตรและชุมชน

ที่	โครงการ	วัตถุประสงค์	เป้าหมาย (ผลผลิตของ โครงการ)	งบประมาณและที่ผ่านมา					ตัวชี้วัด (KPI)	ผลที่คาดว่าจะ ได้รับ	หน่วยงาน รับผิดชอบ หลัก
				2561 (บาท)	2562 (บาท)	2563 (บาท)	2564 (บาท)	2565 (บาท)			
1496	ก่อสร้างถนน คลส. เชื่อมระหว่างตำบล สายทาง บ้านหนองตาเซียง ม.5 ต.โพนยาง - บ้านหนองอึ่งแกม ม.4 ต.ศรีสำราญ อ.วังหิน จ.ศรีสะเกษ 14.924820N,104.164075E - 14.918207N,104.172648E	- เพื่อให้ประชาชนทั่วไปสัญจรไปมาได้สะดวกรวดเร็ว - เพื่อความเป็นระเบียบเรียบร้อยของบ้านเมือง	กว้าง 5 ม. ยาว 1,735 ม. หนา 0.15 ม.		5,000,000 (งบ อบจ.)				จำนวนของถนนที่เป็นเส้นทางหลัก เชื่อมระหว่างตำบล อำเภอ หรือจังหวัด ได้รับการก่อสร้าง/ปรับปรุง	- ประชาชนได้รับความสะดวก รวดเร็วในการใช้เส้นทางคมนาคมและมีความเป็นระเบียบเรียบร้อย	สำนัก การช่าง
1497	ซ่อมปรับปรุงถนนหินคลุก เชื่อมระหว่างตำบล สายทางบ้านป่าซางติ ม.8 ต.โพนยาง - บ้านดอนพระเจ้า ม.19 ต.บุสูง อ.วังหิน จ.ศรีสะเกษ 14.933738N,104.217449E - 14.943409N,104.220362E	- เพื่อให้ประชาชนทั่วไปสัญจรไปมาได้สะดวกรวดเร็ว - เพื่อความเป็นระเบียบเรียบร้อยของบ้านเมือง	กว้าง 5 ม. ยาว 1,100 ม.		1,100,000 (งบ อบจ.)				จำนวนของถนนที่เป็นเส้นทางหลัก เชื่อมระหว่างตำบล อำเภอ หรือจังหวัด ได้รับการก่อสร้าง/ปรับปรุง	- ประชาชนได้รับความสะดวก รวดเร็วในการใช้เส้นทางคมนาคมและมีความเป็นระเบียบเรียบร้อย	สำนัก การช่าง
1498	ซ่อมปรับปรุงถนนหินคลุก เชื่อมระหว่างตำบล สายทางบ้านดงใหญ่ ม.11 - ไร่หวัดดา ต.ดงใหญ่ - เขต ต.บุสูง อ.วังหิน จ.ศรีสะเกษ 14.939592N,104.246300E - 14.954806N,104.248322E	- เพื่อให้ประชาชนทั่วไปสัญจรไปมาได้สะดวกรวดเร็ว - เพื่อความเป็นระเบียบเรียบร้อยของบ้านเมือง	กว้าง 4 ม. ยาว 1,770 ม.			1,500,000 (งบ อบจ.)			จำนวนของถนนที่เป็นเส้นทางหลัก เชื่อมระหว่างตำบล อำเภอ หรือจังหวัด ได้รับการก่อสร้าง/ปรับปรุง	- ประชาชนได้รับความสะดวก รวดเร็วในการใช้เส้นทางคมนาคมและมีความเป็นระเบียบเรียบร้อย	สำนัก การช่าง

## รายละเอียดโครงการพัฒนา

แผนพัฒนาท้องถิ่น (พ.ศ.2561 - 2565)

องค์การบริหารส่วนจังหวัดศรีสะเกษ

ก. ยุทธศาสตร์จังหวัดที่ 1 พัฒนาโครงสร้างพื้นฐานและการยกระดับสินค้าการเกษตร การค้า และการท่องเที่ยวให้ได้มาตรฐานและแข่งขันได้

ข. ยุทธศาสตร์การพัฒนาระบบโครงสร้างพื้นฐานและการยกระดับสินค้าการเกษตร การค้า และการท่องเที่ยวให้ได้มาตรฐานทรัพย์สินและสิ่งแวดล้อม

2 ยุทธศาสตร์ที่ 2 การพัฒนาทรัพยากรธรรมชาติและสิ่งแวดล้อม

## 2.1 แผนงานคณะและชุมชน

ที่	โครงการ	วัตถุประสงค์	เป้าหมาย (ผลผลิตของโครงการ)	งบประมาณและที่ผ่านมา					ตัวชี้วัด (KPI)	ผลที่คาดว่าจะได้รับ	หน่วยงานรับผิดชอบหลัก
				2561 (บาท)	2562 (บาท)	2563 (บาท)	2564 (บาท)	2565 (บาท)			
1499	ซ่อมปรับปรุงถนนหินคลุก เชื่อมระหว่างตำบล สายทางบ้านควนใหญ่ ม.1 - บ้านโนนกลาง ม.9 ต.ควนใหญ่ - เขต ต.บ่อนแก้ว อ.วังหิน จ.ศรีสะเกษ 14.936853N,104.271756E - 14.949686N,104.270317E	<ul style="list-style-type: none"> <li>- เพื่อให้ประชาชนทั่วไปสัญจรไปมาได้สะดวกรวดเร็ว</li> <li>- เพื่อความเป็นระเบียบเรียบร้อยของบ้านเมือง</li> </ul>	กว้าง 4 ม. ยาว 1,670 ม. หนา 0.10 ม.			1,400,000 (งบ อบจ.)		จำนวนของถนนที่เป็นเส้นทางหลัก เชื่อมระหว่างตำบล อำเภอ หรือจังหวัด ได้รับการก่อสร้าง/ปรับปรุง	<ul style="list-style-type: none"> <li>- ประชาชนได้รับความสะดวก รวดเร็วในการใช้เส้นทางคมนาคมและมีความเป็นระเบียบเรียบร้อย</li> </ul>	สำนักการช่าง	
1500	ก่อสร้างถนน คลส. เชื่อมระหว่างตำบล สายทางบ้านหนองโตม ม.18 ต.สูง - บ้านหนองทอย ม.13 ต.ควนใหญ่ อ.วังหิน จ.ศรีสะเกษ 14.968754N,104.222394E - 14.971965N,104.239886E	<ul style="list-style-type: none"> <li>- เพื่อให้ประชาชนทั่วไปสัญจรไปมาได้สะดวกรวดเร็ว</li> <li>- เพื่อความเป็นระเบียบเรียบร้อยของบ้านเมือง</li> </ul>	กว้าง 4 ม. ยาว 2,249 ม. หนา 0.15 ม.		2,400,000 (งบ อบจ.)	2,400,000 (งบ อบจ.)	2,400,000 (งบ อบจ.)	จำนวนของถนนที่เป็นเส้นทางหลัก เชื่อมระหว่างตำบล อำเภอ หรือจังหวัด ได้รับการก่อสร้าง/ปรับปรุง	<ul style="list-style-type: none"> <li>- ประชาชนได้รับความสะดวก รวดเร็วในการใช้เส้นทางคมนาคมและมีความเป็นระเบียบเรียบร้อย</li> </ul>	สำนักการช่าง	
1501	ก่อสร้างถนน คลส. เชื่อมระหว่างตำบล สายทางบ้านดงบัง ม.1 ต.ศรีสำราญ อ.วังหิน - บ้านหนองข่อย ม.12 ต.เกษม อ.อุทุมม์ จ.ศรีสะเกษ 14.902904N,104.207810E - 14.901689N,104.212322E	<ul style="list-style-type: none"> <li>- เพื่อให้ประชาชนทั่วไปสัญจรไปมาได้สะดวกรวดเร็ว</li> <li>- เพื่อความเป็นระเบียบเรียบร้อยของบ้านเมือง</li> </ul>	กว้าง 5 ม. ยาว 700 ม. หนา 0.15 ม.		1,100,000 (งบ อบจ.)	1,100,000 (งบ อบจ.)		จำนวนของถนนที่เป็นเส้นทางหลัก เชื่อมระหว่างตำบล อำเภอ หรือจังหวัด ได้รับการก่อสร้าง/ปรับปรุง	<ul style="list-style-type: none"> <li>- ประชาชนได้รับความสะดวก รวดเร็วในการใช้เส้นทางคมนาคมและมีความเป็นระเบียบเรียบร้อย</li> </ul>	สำนักการช่าง	

รายละเอียดโครงการพัฒนา  
แผนพัฒนาท้องถิ่น (พ.ศ.2561 - 2565)  
องค์การบริหารส่วนจังหวัดศรีสะเกษ

ก. ยุทธศาสตร์จังหวัดที่ 1 พัฒนาโครงสร้างพื้นฐานและการยกระดับสินค้าการเกษตร การค้า และการท่องเที่ยวให้ได้มาตรฐานและแข่งขันได้

ข. ยุทธศาสตร์การพัฒนาระบบโครงสร้างพื้นฐานและการยกระดับสินค้าการเกษตร การค้า และการท่องเที่ยวให้ได้มาตรฐาน ทวีปเกษตรกรรมชาติและสิ่งแวดล้อม

2 ยุทธศาสตร์ที่ 2 การพัฒนาทรัพยากรธรรมชาติและสิ่งแวดล้อม

2.1 แผนงานคณะและชุมชน

ที่	โครงการ	วัตถุประสงค์	เป้าหมาย (ผลผลิตของโครงการ)	งบประมาณและที่ผ่านมา					ตัวชี้วัด (KPI)	ผลที่คาดว่าจะได้รับ	หน่วยงานรับผิดชอบหลัก
				2561 (บาท)	2562 (บาท)	2563 (บาท)	2564 (บาท)	2565 (บาท)			
1502	อำเภอวังหิน ก่อสร้างถนน คล. เชื่อมระหว่างตำบล สายทางบ้านหนองตาพรหม ม.2 ต.วังหิน - (ห้วยคล้า) เขต ต.โพนยาง อ.วังหิน จ.ศรีสะเกษ 14.922109N,104.238480E - 14.921485N,104.229403E	- เพื่อให้ประชาชนทั่วไปสัญจรไป มาได้สะดวกรวดเร็ว - เพื่อความเป็นระเบียบเรียบร้อย ของบ้านเมือง	กว้าง 5 ม. ยาว 1,000 ม. หนา 0.15 ม.	1,300,000 (งบ อบจ.)	1,300,000 (งบ อบจ.)	1,300,000 (งบ อบจ.)	1,300,000 (งบ อบจ.)	1,300,000 (งบ อบจ.)	จำนวนของถนนที่เป็นเส้นทาง หลัก เชื่อมระหว่างตำบล อำเภอ หรือจังหวัด ได้รับการ ก่อสร้าง/ปรับปรุง	- ประชาชนได้รับความสะดวก รวดเร็วในการใช้เส้นทาง คมนาคมและมีความเป็น ระเบียบเรียบร้อย	สำนัก การช่าง
1503	ก่อสร้างถนน คล. เชื่อมระหว่างตำบล สายทางบ้านหนองไม้ ม.3 ต.บุสูง - บ้านเห็นอัม ม.2 ต.โพนยาง อ.วังหิน จ.ศรีสะเกษ 14.955771N,104.192739E - 14.940293N,104.182830E	- เพื่อให้ประชาชนทั่วไปสัญจรไป มาได้สะดวกรวดเร็ว - เพื่อความเป็นระเบียบเรียบร้อย ของบ้านเมือง	กว้าง 5 ม. ยาว 2,200 ม. หนา 0.15 ม.	2,900,000 (งบ อบจ.)	2,900,000 (งบ อบจ.)	2,900,000 (งบ อบจ.)	2,900,000 (งบ อบจ.)	2,900,000 (งบ อบจ.)	จำนวนของถนนที่เป็นเส้นทาง หลัก เชื่อมระหว่างตำบล อำเภอ หรือจังหวัด ได้รับการ ก่อสร้าง/ปรับปรุง	- ประชาชนได้รับความสะดวก รวดเร็วในการใช้เส้นทาง คมนาคมและมีความเป็น ระเบียบเรียบร้อย	สำนัก การช่าง
1504	ก่อสร้างถนน คล. เชื่อมระหว่างตำบล สายทางบ้านหนองสังข์ ม.7 ต.ศรีสำราญ อ.วังหิน - บ้านโนนสาย ม.9 ต.ลำโรงตาเจ็น อ.ขุนันท์ จ.ศรีสะเกษ 14.892127N,104.170266E - 14.880952N,104.166876E	- เพื่อให้ประชาชนทั่วไปสัญจรไป มาได้สะดวกรวดเร็ว - เพื่อความเป็นระเบียบเรียบร้อย ของบ้านเมือง	กว้าง 4 ม. ยาว 1,400 ม. หนา 0.15 ม.	1,500,000 (งบ อบจ.)	1,500,000 (งบ อบจ.)	1,500,000 (งบ อบจ.)	1,500,000 (งบ อบจ.)	1,500,000 (งบ อบจ.)	จำนวนของถนนที่เป็นเส้นทาง หลัก เชื่อมระหว่างตำบล อำเภอ หรือจังหวัด ได้รับการ ก่อสร้าง/ปรับปรุง	- ประชาชนได้รับความสะดวก รวดเร็วในการใช้เส้นทาง คมนาคมและมีความเป็น ระเบียบเรียบร้อย	สำนัก การช่าง

รายละเอียดโครงการพัฒนา  
แผนพัฒนาท้องถิ่น (พ.ศ.2561 - 2565)  
องค์การบริหารส่วนจังหวัดศรีสะเกษ

ก. ยุทธศาสตร์จังหวัดที่ 1 พัฒนาโครงสร้างพื้นฐานและการยกระดับสินค้าการเกษตร การค้า และการท่องเที่ยวให้ได้มาตรฐานและแข่งขันได้

ข. ยุทธศาสตร์การพัฒนาขององค์กรปกครองส่วนท้องถิ่นในเขตจังหวัดที่ 1 การพัฒนาโครงสร้างพื้นฐาน ทวีปภยการธรรมชาติและสิ่งแวดล้อม

2 ยุทธศาสตร์ที่ 2 การพัฒนาทรัพยากรธรรมชาติและสิ่งแวดล้อม

2.1 แผนงานคณะและชุมชน

ที่	โครงการ	วัตถุประสงค์	เป้าหมาย (ผลผลิตของโครงการ)	งบประมาณและที่ผ่านมา					ตัวชี้วัด (KPI)	ผลที่คาดว่าจะได้รับ	หน่วยงานรับผิดชอบหลัก
				2561 (บาท)	2562 (บาท)	2563 (บาท)	2564 (บาท)	2565 (บาท)			
1505	ก่อสร้างถนน คลส. เชื่อมระหว่างตำบล สายทางบ้านสร้างบก ม.1 ต.วังหิน - วัดป่าพรหม นิมิตร - (ท้ายคูล้ำ) เขต ต.โพธิ์ยาง อ.วังหิน จ.ศรีสะเกษ 14.931112N,104.205902E - 14.917343N,104.233667E	<ul style="list-style-type: none"> <li>- เพื่อให้ประชาชนทั่วไปสัญจรไปมาได้สะดวกรวดเร็ว</li> <li>- เพื่อความเป็นระเบียบเรียบร้อยของบ้านเมือง</li> </ul>	กว้าง 5 ม. ยาว 1,700 ม. หนา 0.15 ม.	2,300,000 (งบ อบจ.)	2,300,000 (งบ อบจ.)	2,300,000 (งบ อบจ.)	2,300,000 (งบ อบจ.)	2,300,000 (งบ อบจ.)	จำนวนของถนนที่เป็นเส้นทางหลัก เชื่อมระหว่างตำบล อำเภอ หรือจังหวัด ได้รับการก่อสร้าง/ปรับปรุง	- ประชาชนได้รับความสะดวก รวดเร็วในการใช้เส้นทางคมนาคมและมีความเป็นระเบียบเรียบร้อย	สำนักการช่าง
1506	ซ่อมสร้างถนนลาดยาง Para Asphaltic Concrete เชื่อมระหว่างตำบล สายทางบ้าน ดวนใหญ่ ม.11 ต.ดวนใหญ่ อ.วังหิน - บ้านค้อ ม.3 ต.โนนเพ็ก อ.พยุห์ จ.ศรีสะเกษ 14.935375N,104.266417E - 14.937486N,104.276608E	<ul style="list-style-type: none"> <li>- เพื่อให้ประชาชนทั่วไปสัญจรไปมาได้สะดวกรวดเร็ว</li> <li>- เพื่อความเป็นระเบียบเรียบร้อยของบ้านเมือง</li> </ul>	กว้าง 6 ม. ยาว 1,120 ม. หนา 0.05 ม.	2,100,000 (งบ อบจ.)	2,100,000 (งบ อบจ.)	2,100,000 (งบ อบจ.)	2,100,000 (งบ อบจ.)	2,100,000 (งบ อบจ.)	จำนวนของถนนที่เป็นเส้นทางหลัก เชื่อมระหว่างตำบล อำเภอ หรือจังหวัด ได้รับการก่อสร้าง/ปรับปรุง	- ประชาชนได้รับความสะดวก รวดเร็วในการใช้เส้นทางคมนาคมและมีความเป็นระเบียบเรียบร้อย	สำนักการช่าง
1507	ซ่อมสร้างถนนลาดยาง Para Asphaltic Concrete เชื่อมระหว่างตำบล สายทางบ้าน ดวนใหญ่ ม.1 - บ้านโนนสูง ม.5 ต.ดวนใหญ่ อ.วังหิน - เขต ต.โนนเพ็ก อ.พยุห์ จ.ศรีสะเกษ 14.946706N,104.283194E - 14.950839N,104.287947E	<ul style="list-style-type: none"> <li>- เพื่อให้ประชาชนทั่วไปสัญจรไปมาได้สะดวกรวดเร็ว</li> <li>- เพื่อความเป็นระเบียบเรียบร้อยของบ้านเมือง</li> </ul>	กว้าง 6 ม. ยาว 700 ม. หนา 0.05 ม.	1,300,000 (งบ อบจ.)	1,300,000 (งบ อบจ.)	1,300,000 (งบ อบจ.)	1,300,000 (งบ อบจ.)	1,300,000 (งบ อบจ.)	จำนวนของถนนที่เป็นเส้นทางหลัก เชื่อมระหว่างตำบล อำเภอ หรือจังหวัด ได้รับการก่อสร้าง/ปรับปรุง	- ประชาชนได้รับความสะดวก รวดเร็วในการใช้เส้นทางคมนาคมและมีความเป็นระเบียบเรียบร้อย	สำนักการช่าง



รายละเอียดโครงการพัฒนา

แบบ ผ.02

แผนพัฒนาท้องถิ่น (พ.ศ.2561 - 2565)

องค์การบริหารส่วนจังหวัดศรีสะเกษ

ก. ยุทธศาสตร์จังหวัดที่ 1 พัฒนาโครงสร้างพื้นฐานและการยกระดับสินค้าการเกษตร การค้า และการท่องเที่ยวให้ได้มาตรฐานและแข่งขันได้

ข. ยุทธศาสตร์การพัฒนาขององค์กรปกครองส่วนท้องถิ่นในเขตจังหวัดที่ 1 การพัฒนาโครงสร้างพื้นฐาน ทวีปเกษตรกรรมชาติและสิ่งแวดล้อม

2 ยุทธศาสตร์ที่ 2 การพัฒนาทรัพยากรธรรมชาติและสิ่งแวดล้อม

2.1 แผนงานเกษตรและชุมชน

ที่	โครงการ	วัตถุประสงค์	เป้าหมาย (ผลผลิตของโครงการ)	งบประมาณและที่ผ่านมา					ตัวชี้วัด (KPI)	ผลที่คาดว่าจะได้รับ	หน่วยงานรับผิดชอบหลัก
				2561 (บาท)	2562 (บาท)	2563 (บาท)	2564 (บาท)	2565 (บาท)			
1508	<b>อำเภอวังหิน</b> ซ่อมสร้างถนนลาดยาง Para Asphaltic Concrete เชื่อมระหว่างตำบล สายทาง บ้านควนใหญ่ ม.2 ต.ควนใหญ่ - บ้านหลักป่าย (บ้านหนองพะตา) ม.7 ต.วังหิน อ.วังหิน - เขต ต.หนองคำ อ.พยุห์ จ.ศรีสะเกษ 14.929919N,104.276133E - 14.920033N,104.285272E	- เพื่อให้ประชาชนทั่วไปสัญจรไปมาได้สะดวกรวดเร็ว - เพื่อความเป็นระเบียบเรียบร้อยของบ้านเมือง	กว้าง 6 ม. ยาว 1,570 ม. หนา 0.05 ม.		3,000,000 (งบ อบจ.)	3,000,000 (งบ อบจ.)	3,000,000 (งบ อบจ.)	3,000,000 (งบ อบจ.)	จำนวนของถนนที่เป็นเส้นทางหลัก เชื่อมระหว่างตำบล อำเภอ หรือจังหวัด ได้รับการก่อสร้าง/ปรับปรุง	- ประชาชนได้รับความสะดวก รวดเร็วในการใช้เส้นทางคมนาคมและมีความเป็นระเบียบเรียบร้อย	สำนักการช่าง
1509	ก่อสร้างถนน คสล. เชื่อมระหว่างตำบล สายทางบ้านควนใหญ่ ม.18 ต.ควนใหญ่ - บ้านหนองไผ่ ม.4 ต.วังหิน อ.วังหิน จ.ศรีสะเกษ 14.923294N,104.296517E - 14.914789N,104.250489E	- เพื่อให้ประชาชนทั่วไปสัญจรไปมาได้สะดวกรวดเร็ว - เพื่อความเป็นระเบียบเรียบร้อยของบ้านเมือง	กว้าง 4 ม. ยาว 1,795 ม. หนา 0.15 ม.		2,000,000 (งบ อบจ.)	2,000,000 (งบ อบจ.)	2,000,000 (งบ อบจ.)	2,000,000 (งบ อบจ.)	จำนวนของถนนที่เป็นเส้นทางหลัก เชื่อมระหว่างตำบล อำเภอ หรือจังหวัด ได้รับการก่อสร้าง/ปรับปรุง	- ประชาชนได้รับความสะดวก รวดเร็วในการใช้เส้นทางคมนาคมและมีความเป็นระเบียบเรียบร้อย	สำนักการช่าง
1510	ก่อสร้างถนน คสล. เชื่อมระหว่างตำบล สายทางบ้านควนใหญ่ ม.1 - บ้านหนองกระต้น ม.8 ต.ควนใหญ่ - เขต ต.บ่อแก้ว อ.วังหิน จ.ศรีสะเกษ 14.937139N,104.273525E - 14.960819N,104.278106E	- เพื่อให้ประชาชนทั่วไปสัญจรไปมาได้สะดวกรวดเร็ว - เพื่อความเป็นระเบียบเรียบร้อยของบ้านเมือง	กว้าง 4 ม. ยาว 2,690 ม. หนา 0.15 ม.		2,900,000 (งบ อบจ.)	2,900,000 (งบ อบจ.)	2,900,000 (งบ อบจ.)	2,900,000 (งบ อบจ.)	จำนวนของถนนที่เป็นเส้นทางหลัก เชื่อมระหว่างตำบล อำเภอ หรือจังหวัด ได้รับการก่อสร้าง/ปรับปรุง	- ประชาชนได้รับความสะดวก รวดเร็วในการใช้เส้นทางคมนาคมและมีความเป็นระเบียบเรียบร้อย	สำนักการช่าง

รายละเอียดโครงการพัฒนา  
แผนพัฒนาท้องถิ่น (พ.ศ.2561 - 2565)  
องค์การบริหารส่วนจังหวัดศรีสะเกษ

ก. ยุทธศาสตร์จังหวัดที่ 1 พัฒนาโครงสร้างพื้นฐานและการยกระดับสินค้าการเกษตร การค้า และการท่องเที่ยวให้ได้มาตรฐานและแข่งขันได้

ข. ยุทธศาสตร์การพัฒนาขององค์กรปกครองส่วนท้องถิ่นในเขตจังหวัดที่ 1 การพัฒนาโครงสร้างพื้นฐาน ทวีปภยการธรรมชาติและสิ่งแวดล้อม

2 ยุทธศาสตร์ที่ 2 การพัฒนาทรัพยากรธรรมชาติและสิ่งแวดล้อม

2.1 แผนงานคณะและชุมชน

ที่	โครงการ	วัตถุประสงค์	เป้าหมาย (ผลผลิตของโครงการ)	งบประมาณและที่ผ่านมา					ตัวชี้วัด (KPI)	ผลที่คาดว่าจะได้รับ	หน่วยงานรับผิดชอบหลัก
				2561 (บาท)	2562 (บาท)	2563 (บาท)	2564 (บาท)	2565 (บาท)			
1511	ก่อสร้างถนน คลส. เชื่อมระหว่างตำบล สายทางบ้านดวนใหญ่ ม.15 - หนองคะเมง ต.ดวนใหญ่ - เขต ต.บ่อนแก้ว อ.วังหิน จ.ศรีสะเกษ 14.934542N,104.274833E - 14.928036N,104.284814E	- เพื่อให้ประชาชนทั่วไปสัญจรไปมาได้สะดวกรวดเร็ว - เพื่อความเป็นระเบียบเรียบร้อยของบ้านเมือง	กว้าง 4 ม. ยาว 1,300 ม. หนา 0.15 ม.		1,400,000 (งบ อบจ.)	1,400,000 (งบ อบจ.)	1,400,000 (งบ อบจ.)	1,400,000 (งบ อบจ.)	จำนวนของถนนที่เป็นเส้นทางหลัก เชื่อมระหว่างตำบล อำเภอ หรือจังหวัด ได้รับการก่อสร้าง/ปรับปรุง	- ประชาชนได้รับความสะดวก รวดเร็วในการใช้เส้นทางคมนาคมและมีความเป็นระเบียบเรียบร้อย	สำนักการช่าง
1512	ก่อสร้างถนน คลส. เชื่อมระหว่างตำบล สายทางบ้านหนองนาโพธิ์ ม.6 ต.ดวนใหญ่ อ.วังหิน - คลองอีสานเขียว เขต ต.ตุ้ม อ.เมือง จ.ศรีสะเกษ 14.964178N,104.294931E - 14.962822N,104.300742E	- เพื่อให้ประชาชนทั่วไปสัญจรไปมาได้สะดวกรวดเร็ว - เพื่อความเป็นระเบียบเรียบร้อยของบ้านเมือง	กว้าง 4 ม. ยาว 630 ม. หนา 0.15 ม.		1,000,000 (งบ อบจ.)	1,000,000 (งบ อบจ.)	1,000,000 (งบ อบจ.)	จำนวนของถนนที่เป็นเส้นทางหลัก เชื่อมระหว่างตำบล อำเภอ หรือจังหวัด ได้รับการก่อสร้าง/ปรับปรุง	- ประชาชนได้รับความสะดวก รวดเร็วในการใช้เส้นทางคมนาคมและมีความเป็นระเบียบเรียบร้อย	สำนักการช่าง	
1513	ก่อสร้างถนน คลส. เชื่อมระหว่างตำบล สายทางบ้านหนองไม้ ม.12 ต.ดวนใหญ่ - วังหวา - เขต ต.บุสูง อ.วังหิน จ.ศรีสะเกษ 14.951450N,104.259047E - 14.955442N,104.247639E	- เพื่อให้ประชาชนทั่วไปสัญจรไปมาได้สะดวกรวดเร็ว - เพื่อความเป็นระเบียบเรียบร้อยของบ้านเมือง	กว้าง 4 ม. ยาว 1,670 ม. หนา 0.15 ม.		1,800,000 (งบ อบจ.)	1,800,000 (งบ อบจ.)	1,800,000 (งบ อบจ.)	จำนวนของถนนที่เป็นเส้นทางหลัก เชื่อมระหว่างตำบล อำเภอ หรือจังหวัด ได้รับการก่อสร้าง/ปรับปรุง	- ประชาชนได้รับความสะดวก รวดเร็วในการใช้เส้นทางคมนาคมและมีความเป็นระเบียบเรียบร้อย	สำนักการช่าง	

รายละเอียดโครงการพัฒนา  
แผนพัฒนาท้องถิ่น (พ.ศ.2561 - 2565)  
องค์การบริหารส่วนจังหวัดศรีสะเกษ

ก. ยุทธศาสตร์จังหวัดที่ 1 พัฒนาโครงสร้างพื้นฐานและการยกระดับสินค้าการเกษตร การค้า และการท่องเที่ยวให้ได้มาตรฐานและแข่งขันได้

ข. ยุทธศาสตร์การพัฒนาขององค์กรปกครองส่วนท้องถิ่นในเขตจังหวัดที่ 1 การพัฒนาโครงสร้างพื้นฐาน ทวีปเกษตรกรรมชาติและสิ่งแวดล้อม

2 ยุทธศาสตร์ที่ 2 การพัฒนาทรัพยากรธรรมชาติและสิ่งแวดล้อม

2.1 แผนงานเกษตรและชุมชน

ที่	โครงการ	วัตถุประสงค์	เป้าหมาย (ผลผลิตของโครงการ)	งบประมาณและที่ผ่านมา					ตัวชี้วัด (KPI)	ผลที่คาดว่าจะได้รับ	หน่วยงานรับผิดชอบหลัก
				2561 (บาท)	2562 (บาท)	2563 (บาท)	2564 (บาท)	2565 (บาท)			
1514	ก่อสร้างถนน คลส. เชื่อมระหว่างตำบล สายทางบ้านโนนตุ้ ม.7 - บ้านหนองกระดาน ม.8 ต.ควนใหญ่ - เขต ต.บ่อแก้ว อ.วังหิน จ.ศรีสะเกษ 14.95888N,104.269247E - 14.970500N,104.271150E	- เพื่อให้ประชาชนทั่วไปสัญจรไปมาได้สะดวกรวดเร็ว - เพื่อความเป็นระเบียบเรียบร้อยของบ้านเมือง	กว้าง 4 ม. ยาว 1,435 ม. หนา 0.15 ม.		1,500,000 (งบ อบจ.)	1,500,000 (งบ อบจ.)	1,500,000 (งบ อบจ.)	1,500,000 (งบ อบจ.)	จำนวนของถนนที่เป็นเส้นทางหลัก เชื่อมระหว่างตำบล อำเภอ หรือจังหวัด ได้รับการก่อสร้าง/ปรับปรุง	- ประชาชนได้รับความสะดวก รวดเร็วในการใช้เส้นทางคมนาคมและมีความเป็นระเบียบเรียบร้อย	สำนักการช่าง
1515	ก่อสร้างถนน คลส. เชื่อมระหว่างตำบล สายทางบ้านควนใหญ่ ม.18 - บ้านดงใหญ่ ม.16 ต.ควนใหญ่ - เขต ต.วังหิน อ.วังหิน จ.ศรีสะเกษ 14.95888N,104.269247E - 14.970500N,104.271150E	- เพื่อให้ประชาชนทั่วไปสัญจรไปมาได้สะดวกรวดเร็ว - เพื่อความเป็นระเบียบเรียบร้อยของบ้านเมือง	กว้าง 4 ม. ยาว 560 ม. หนา 0.15 ม.					1,800,000 (งบ อบจ.)	จำนวนของถนนที่เป็นเส้นทางหลัก เชื่อมระหว่างตำบล อำเภอ หรือจังหวัด ได้รับการก่อสร้าง/ปรับปรุง	- ประชาชนได้รับความสะดวก รวดเร็วในการใช้เส้นทางคมนาคมและมีความเป็นระเบียบเรียบร้อย	สำนักการช่าง
1516	ก่อสร้างถนน คลส. เชื่อมระหว่างตำบล สายทางบ้านหนองพอย ม.13 - บ้านหนองน้ำดี ม.10 ต.ควนใหญ่ - เขต ต.บ่อแก้ว อ.วังหิน จ.ศรีสะเกษ 14.969733N,104.254361E - 14.968347N,104.263194E	- เพื่อให้ประชาชนทั่วไปสัญจรไปมาได้สะดวกรวดเร็ว - เพื่อความเป็นระเบียบเรียบร้อยของบ้านเมือง	กว้าง 4 ม. ยาว 1,035 ม. หนา 0.15 ม.		1,100,000 (งบ อบจ.)		1,100,000 (งบ อบจ.)	1,100,000 (งบ อบจ.)	จำนวนของถนนที่เป็นเส้นทางหลัก เชื่อมระหว่างตำบล อำเภอ หรือจังหวัด ได้รับการก่อสร้าง/ปรับปรุง	- ประชาชนได้รับความสะดวก รวดเร็วในการใช้เส้นทางคมนาคมและมีความเป็นระเบียบเรียบร้อย	สำนักการช่าง

รายละเอียดโครงการพัฒนา  
แผนพัฒนาท้องถิ่น (พ.ศ.2561 - 2565)  
องค์การบริหารส่วนจังหวัดศรีสะเกษ

ก. ยุทธศาสตร์จังหวัดที่ 1 พัฒนาโครงสร้างพื้นฐานและการยกระดับสินค้าการเกษตร การค้า และการท่องเที่ยวให้ได้มาตรฐานและแข่งขันได้

ข. ยุทธศาสตร์การพัฒนาขององค์กรปกครองส่วนท้องถิ่นในเขตจังหวัดที่ 1 การพัฒนาโครงสร้างพื้นฐาน ทวีปเกษตรกรรมชาติและสิ่งแวดล้อม

2 ยุทธศาสตร์ที่ 2 การพัฒนาทรัพยากรธรรมชาติและสิ่งแวดล้อม

2.1 แผนงานคณะและชุมชน

ที่	โครงการ	วัตถุประสงค์	เป้าหมาย (ผลผลิตของโครงการ)	งบประมาณและที่ผ่านมา					ตัวชี้วัด (KPI)	ผลที่คาดว่าจะได้รับ	หน่วยงานรับผิดชอบหลัก
				2561 (บาท)	2562 (บาท)	2563 (บาท)	2564 (บาท)	2565 (บาท)			
1517	<b>อำเภอวังหิน</b> ก่อสร้างถนน คลส. เชื่อมระหว่างตำบล สายทางบ้านหนองม่วง ม.4 - บ้านหนองน้ำดัง ม.10 ต.ควนใหญ่ - เขต ต.บ่อแก้ว อ.วังหิน จ.ศรีสะเกษ 14.966561N,104.255483E - 14.965028N,104.260475E	- เพื่อให้ประชาชนทั่วไปสัญจรไปมาได้สะดวกรวดเร็ว - เพื่อความเป็นระเบียบเรียบร้อยของบ้านเมือง	กว้าง 4 ม. ยาว 650 ม. หนา 0.15 ม.			1,000,000 (งบ อบจ.)	1,000,000 (งบ อบจ.)	1,000,000 (งบ อบจ.)	จำนวนของถนนที่เป็นเส้นทางหลัก เชื่อมระหว่างตำบล อำเภอ หรือจังหวัด ได้รับการก่อสร้าง/ปรับปรุง	- ประชาชนได้รับความสะดวก รวดเร็วในการใช้เส้นทางคมนาคมและมีความเป็นระเบียบเรียบร้อย	สำนักการช่าง
1518	ก่อสร้างถนน คลส. เชื่อมระหว่างตำบล สายทางบ้านหนองหอย ม.13 - หนองเจาะเหมา ต.ควนใหญ่ อ.วังหิน จ.ศรีสะเกษ 14.966561N,104.255483E - 14.965028N,104.260475E	- เพื่อให้ประชาชนทั่วไปสัญจรไปมาได้สะดวกรวดเร็ว - เพื่อความเป็นระเบียบเรียบร้อยของบ้านเมือง	กว้าง 4 ม. ยาว 850 ม. หนา 0.15 ม.			1,900,000 (งบ อบจ.)	1,900,000 (งบ อบจ.)	1,900,000 (งบ อบจ.)	จำนวนของถนนที่เป็นเส้นทางหลัก เชื่อมระหว่างตำบล อำเภอ หรือจังหวัด ได้รับการก่อสร้าง/ปรับปรุง	- ประชาชนได้รับความสะดวก รวดเร็วในการใช้เส้นทางคมนาคมและมีความเป็นระเบียบเรียบร้อย	สำนักการช่าง
1519	ก่อสร้างถนน คลส. เชื่อมระหว่างตำบล สายทางบ้านควนใหญ่ ม.1 - บ้านควนใหญ่ ม.16 ต.ควนใหญ่ - เขต ต.วังหิน อ.วังหิน จ.ศรีสะเกษ 14.937317N,104.276667E - 14.923622N,104.273111E	- เพื่อให้ประชาชนทั่วไปสัญจรไปมาได้สะดวกรวดเร็ว - เพื่อความเป็นระเบียบเรียบร้อยของบ้านเมือง	กว้าง 4 ม. ยาว 1,650 ม. หนา 0.15 ม.			1,800,000 (งบ อบจ.)	1,800,000 (งบ อบจ.)	1,800,000 (งบ อบจ.)	จำนวนของถนนที่เป็นเส้นทางหลัก เชื่อมระหว่างตำบล อำเภอ หรือจังหวัด ได้รับการก่อสร้าง/ปรับปรุง	- ประชาชนได้รับความสะดวก รวดเร็วในการใช้เส้นทางคมนาคมและมีความเป็นระเบียบเรียบร้อย	สำนักการช่าง

รายละเอียดโครงการพัฒนา  
แผนพัฒนาท้องถิ่น (พ.ศ.2561 - 2565)  
องค์การบริหารส่วนจังหวัดศรีสะเกษ

ก. ยุทธศาสตร์จังหวัดที่ 1 พัฒนาโครงสร้างพื้นฐานและการยกระดับสินค้าการเกษตร การค้า และการท่องเที่ยวให้ได้มาตรฐานและแข่งขันได้

ข. ยุทธศาสตร์การพัฒนาขององค์กรปกครองส่วนท้องถิ่นในเขตจังหวัดที่ 1 การพัฒนาโครงสร้างพื้นฐาน ทวีปเกษตรกรรมชาติและสิ่งแวดล้อม

2 ยุทธศาสตร์ที่ 2 การพัฒนาทรัพยากรธรรมชาติและสิ่งแวดล้อม

2.1 แผนงานคณะและชุมชน

ที่	โครงการ	วัตถุประสงค์	เป้าหมาย (ผลผลิตของโครงการ)	งบประมาณและที่ผ่านมา					ตัวชี้วัด (KPI)	ผลที่คาดว่าจะได้รับ	หน่วยงานรับผิดชอบหลัก
				2561 (บาท)	2562 (บาท)	2563 (บาท)	2564 (บาท)	2565 (บาท)			
1520	<b>อำเภอวังหิน</b> ก่อสร้างถนนคสล.เชื่อมระหว่างตำบล สายทาง หลวงหมายเลข 220 - บ้านทางสาย ม.1 - อ่างเก็บน้ำห้วยคล้า ต.ทุ่งสว่าง อ.วังหิน จ.ศรีสะเกษ	- เพื่อให้ประชาชนทั่วไปสัญจรไปมาได้สะดวกรวดเร็ว - เพื่อความเป็นระเบียบเรียบร้อยของบ้านเมือง	กว้าง 4 ม. ยาว 400 ม.		1,000,000 (งบ อบจ.)	1,000,000 (งบ อบจ.)	1,000,000 (งบ อบจ.)	1,000,000 (งบ อบจ.)	จำนวนของถนนที่เป็นเส้นทางหลัก เชื่อมระหว่างตำบล อำเภอ หรือจังหวัด ได้รับการก่อสร้าง/ปรับปรุง	- ประชาชนได้รับความสะดวก รวดเร็วในการใช้เส้นทางคมนาคมและมีความเป็นระเบียบเรียบร้อย	สำนักการช่าง
1521	ซ่อมปรับปรุงถนนหินคลุก เชื่อมระหว่างตำบล สาย ทางบ้านควนใหญ่ ม.11 - ท้องซึ้งแมว ต.ควนใหญ่ - เขต ต.วังหิน อ.วังหิน จ.ศรีสะเกษ 14.939817N,104.263142E - 14.951883N,104.245494E	- เพื่อให้ประชาชนทั่วไปสัญจรไปมาได้สะดวกรวดเร็ว - เพื่อความเป็นระเบียบเรียบร้อยของบ้านเมือง	กว้าง 4 ม. ยาว 2,700 ม.		1,100,000 (งบ อบจ.)	1,100,000 (งบ อบจ.)	1,100,000 (งบ อบจ.)	จำนวนของถนนที่เป็นเส้นทางหลัก เชื่อมระหว่างตำบล อำเภอ หรือจังหวัด ได้รับการก่อสร้าง/ปรับปรุง	- ประชาชนได้รับความสะดวก รวดเร็วในการใช้เส้นทางคมนาคมและมีความเป็นระเบียบเรียบร้อย	สำนักการช่าง	
1522	ซ่อมปรับปรุงถนนหินคลุก เชื่อมระหว่างตำบล สาย ทางบ้านหนองม่วง ม.4 - ไร้สูงบ้าน ต.ควนใหญ่ - เขต ต.วังหิน อ.วังหิน จ.ศรีสะเกษ 14.960961N,104.250036E - 14.960517N,104.243378E	- เพื่อให้ประชาชนทั่วไปสัญจรไปมาได้สะดวกรวดเร็ว - เพื่อความเป็นระเบียบเรียบร้อยของบ้านเมือง	กว้าง 4 ม. ยาว 800 ม.					700,000 (งบ อบจ.)	จำนวนของถนนที่เป็นเส้นทางหลัก เชื่อมระหว่างตำบล อำเภอ หรือจังหวัด ได้รับการก่อสร้าง/ปรับปรุง	- ประชาชนได้รับความสะดวก รวดเร็วในการใช้เส้นทางคมนาคมและมีความเป็นระเบียบเรียบร้อย	สำนักการช่าง

รายละเอียดโครงการพัฒนา  
แผนพัฒนาท้องถิ่น (พ.ศ.2561 - 2565)  
องค์การบริหารส่วนจังหวัดศรีสะเกษ

ก. ยุทธศาสตร์จังหวัดที่ 1 พัฒนาโครงสร้างพื้นฐานและการยกระดับสินค้าการเกษตร การค้า และการท่องเที่ยวให้ได้มาตรฐานและแข่งขันได้

ข. ยุทธศาสตร์การพัฒนาขององค์กรปกครองส่วนท้องถิ่นในเขตจังหวัดที่ 1 การพัฒนาโครงสร้างพื้นฐาน ทวีปเกษตรกรรมชาติและสิ่งแวดล้อม

2 ยุทธศาสตร์ที่ 2 การพัฒนาทรัพยากรธรรมชาติและสิ่งแวดล้อม

2.1 แผนงานคณะและชุมชน

ที่	โครงการ	วัตถุประสงค์	เป้าหมาย (ผลผลิตของโครงการ)	งบประมาณและที่ผ่านมา					ตัวชี้วัด (KPI)	ผลที่คาดว่าจะได้รับ	หน่วยงานรับผิดชอบหลัก
				2561 (บาท)	2562 (บาท)	2563 (บาท)	2564 (บาท)	2565 (บาท)			
1523	ซ่อมปรับปรุงถนนหินคลุก เชื่อมระหว่างตำบล สาย ทางบ้านโนนตู ม.7 - บ้านโนนสูง ม.5 ต.สวนใหญ่ อ.วังหิน - เขต ต.โนนแท็ก อ.พยุห์ จ.ศรีสะเกษ 14.957061N,104.271089E - 14.953706N,104.291822E	- เพื่อให้ประชาชนทั่วไปสัญจรไปมาได้สะดวกรวดเร็ว - เพื่อความเป็นระเบียบเรียบร้อยของบ้านเมือง	กว้าง 4 ม. ยาว 1,680 ม.		1,400,000 (งบ อบจ.)				จำนวนของถนนที่เป็นเส้นทางหลัก เชื่อมระหว่างตำบล อำเภอ หรือจังหวัด ได้รับการก่อสร้าง/ปรับปรุง	- ประชาชนได้รับความสะดวก รวดเร็วในการใช้เส้นทางคมนาคมและมีความเป็นระเบียบเรียบร้อย	สำนักการช่าง
1524	ซ่อมปรับปรุงถนนหินคลุก เชื่อมระหว่างตำบล สาย ทางบ้านดามใหญ่ ม.18 - คลองอีสานเขี้ยว ต.สวนใหญ่ อ.วังหิน - เขต ต.โนนแท็ก อ.พยุห์ จ.ศรีสะเกษ 14.929075N,104.267031E - 14.906364N,104.256856E	- เพื่อให้ประชาชนทั่วไปสัญจรไปมาได้สะดวกรวดเร็ว - เพื่อความเป็นระเบียบเรียบร้อยของบ้านเมือง	กว้าง 4 ม. ยาว 2,790 ม.			1,200,000 (งบ อบจ.)	1,200,000 (งบ อบจ.)	จำนวนของถนนที่เป็นเส้นทางหลัก เชื่อมระหว่างตำบล อำเภอ หรือจังหวัด ได้รับการก่อสร้าง/ปรับปรุง	- ประชาชนได้รับความสะดวก รวดเร็วในการใช้เส้นทางคมนาคมและมีความเป็นระเบียบเรียบร้อย	สำนักการช่าง	
1525	ซ่อมปรับปรุงถนนหินคลุก เชื่อมระหว่างตำบล สาย ทางบ้านดามใหญ่ ม.16 - คลองอีสานเขี้ยว ต.สวนใหญ่ อ.วังหิน - เขต ต.โนนแท็ก อ.พยุห์ จ.ศรีสะเกษ 14.915772N,104.272661E - 14.907422N,104.269864E	- เพื่อให้ประชาชนทั่วไปสัญจรไปมาได้สะดวกรวดเร็ว - เพื่อความเป็นระเบียบเรียบร้อยของบ้านเมือง	กว้าง 4 ม. ยาว 1,760 ม.		1,500,000 (งบ อบจ.)			จำนวนของถนนที่เป็นเส้นทางหลัก เชื่อมระหว่างตำบล อำเภอ หรือจังหวัด ได้รับการก่อสร้าง/ปรับปรุง	- ประชาชนได้รับความสะดวก รวดเร็วในการใช้เส้นทางคมนาคมและมีความเป็นระเบียบเรียบร้อย	สำนักการช่าง	

แผนพัฒนาท้องถิ่น (พ.ศ.2561 - 2565)

องค์การบริหารส่วนจังหวัดศรีสะเกษ

ก. ยุทธศาสตร์จังหวัดที่ 1 พัฒนาโครงสร้างพื้นฐานและการยกระดับสินค้าการเกษตร การค้า และการท่องเที่ยวที่ได้มาตรฐานและแข่งขันได้

ข. ยุทธศาสตร์การพัฒนาขององค์กรปกครองส่วนท้องถิ่นในเขตจังหวัดที่ 1 การพัฒนาโครงสร้างพื้นฐาน ทรัพยากรธรรมชาติและสิ่งแวดล้อม

2 ยุทธศาสตร์ที่ 2 การพัฒนาทรัพยากรธรรมชาติและสิ่งแวดล้อม

2.1 แผนงานคณะและชุมชน

ที่	โครงการ	วัตถุประสงค์	เป้าหมาย (ผลผลิตของโครงการ)	งบประมาณและที่ผ่านมา					ตัวชี้วัด (KPI)	ผลที่คาดว่าจะได้รับ	หน่วยงานรับผิดชอบหลัก
				2561 (บาท)	2562 (บาท)	2563 (บาท)	2564 (บาท)	2565 (บาท)			
1526	อำเภอวังหิน ซ่อมปรับปรุงถนนหินคลุก เชื่อมระหว่างตำบล สาย ทางบ้านควนใหญ่ ม.11 - หนองกระบุง ต.ควนใหญ่ - เขต ต.วังหิน อ.วังหิน จ.ศรีสะเกษ 14.936781N,104.944064E - 14.944064N,104.247167E	- เพื่อให้ประชาชนทั่วไปสัญจรไป มาได้สะดวกรวดเร็ว - เพื่อความเป็นระเบียบเรียบร้อย ของบ้านเมือง	กว้าง 4 ม. ยาว 1,740 ม.		1,500,000 (งบ อบจ.)				จำนวนของถนนที่เป็นเส้นทาง หลัก เชื่อมระหว่างตำบล อำเภอ หรือจังหวัด ได้รับการ ก่อสร้าง/ปรับปรุง	- ประชาชนได้รับความสะดวก รวดเร็วในการใช้เส้นทาง คมนาคมและมีความเป็น ระเบียบเรียบร้อย	สำนัก การช่าง
1527	ก่อสร้างถนน คล.เชื่อมระหว่างตำบลสายทางบ้าน หนองไผ่ ม. 4 - วัดป่าโนนกระโดน ต.วังหิน - เขต ต. โพนยาง อ.วังหิน จ.ศรีสะเกษ พิกัดเริ่มต้น 14.911886 N 104.241740 E พิกัดสิ้นสุด 14.915946 N 104.230217 E	- เพื่อให้ประชาชนทั่วไปสัญจรไป มาได้สะดวกรวดเร็ว - เพื่อความเป็นระเบียบเรียบร้อย ของบ้านเมือง	กว้าง 4 ม. ยาว 1,500 ม. หนา 0.15 ม.		1,600,000 (งบ อบจ.)	1,600,000 (งบ อบจ.)	1,600,000 (งบ อบจ.)	1,600,000 (งบ อบจ.)	จำนวนของถนนที่เป็นเส้นทาง หลัก เชื่อมระหว่างตำบล อำเภอ หรือจังหวัด ได้รับการ ก่อสร้าง/ปรับปรุง	- ประชาชนได้รับความสะดวก รวดเร็วในการใช้เส้นทาง คมนาคมและมีความเป็น ระเบียบเรียบร้อย	สำนัก การช่าง
1528	ก่อสร้างถนน คล.เชื่อมระหว่างตำบลสายทางบ้าน หนองยวน ม. 8 - บ้านทุ่ง ม. 11 ต.วังหิน - เขต ต.ดาวใหญ่ อ.วังหิน จ.ศรีสะเกษ พิกัดเริ่มต้น 14.89878 N 104.293179 E พิกัด สิ้นสุด 14.898796 N 104.280857 E	- เพื่อให้ประชาชนทั่วไปสัญจรไป มาได้สะดวกรวดเร็ว - เพื่อความเป็นระเบียบเรียบร้อย ของบ้านเมือง	กว้าง 4 ม. ยาว 2,000 ม. หนา 0.15 ม.		2,100,000 (งบ อบจ.)	2,100,000 (งบ อบจ.)	2,100,000 (งบ อบจ.)	2,100,000 (งบ อบจ.)	จำนวนของถนนที่เป็นเส้นทาง หลัก เชื่อมระหว่างตำบล อำเภอ หรือจังหวัด ได้รับการ ก่อสร้าง/ปรับปรุง	- ประชาชนได้รับความสะดวก รวดเร็วในการใช้เส้นทาง คมนาคมและมีความเป็น ระเบียบเรียบร้อย	สำนัก การช่าง
1529	ก่อสร้างถนน คล.เชื่อมระหว่างตำบลสายทางบ้าน หนองพีช บ้านสร้างบาก ม. 1 ต.วังหิน - เขตต.ควน ใหญ่ อ.วังหิน จ.ศรีสะเกษ พิกัดเริ่มต้น 14.923144 N 104.244542 E พิกัด สิ้นสุด 14.925933 N 104.256114 E	- เพื่อให้ประชาชนทั่วไปสัญจรไป มาได้สะดวกรวดเร็ว - เพื่อความเป็นระเบียบเรียบร้อย ของบ้านเมือง	กว้าง 4 ม. ยาว 1,300 ม. หนา 0.15 ม.		1,400,000 (งบ อบจ.)	1,400,000 (งบ อบจ.)	1,400,000 (งบ อบจ.)	1,400,000 (งบ อบจ.)	จำนวนของถนนที่เป็นเส้นทาง หลัก เชื่อมระหว่างตำบล อำเภอ หรือจังหวัด ได้รับการ ก่อสร้าง/ปรับปรุง	- ประชาชนได้รับความสะดวก รวดเร็วในการใช้เส้นทาง คมนาคมและมีความเป็น ระเบียบเรียบร้อย	สำนัก การช่าง

รายละเอียดโครงการพัฒนา

แบบ ผ.02

แผนพัฒนาท้องถิ่น (พ.ศ.2561 - 2565)

องค์การบริหารส่วนจังหวัดศรีสะเกษ

ก. ยุทธศาสตร์จังหวัดที่ 1 พัฒนาโครงสร้างพื้นฐานและการยกระดับสินค้าการเกษตร การค้า และการท่องเที่ยวที่ได้มาตรฐานและแข่งขันได้

ข. ยุทธศาสตร์การพัฒนาขององค์กรปกครองส่วนท้องถิ่นในเขตจังหวัดที่ 1 การพัฒนาโครงสร้างพื้นฐาน ทรัพยากรธรรมชาติและสิ่งแวดล้อม

2 ยุทธศาสตร์ที่ 2 การพัฒนาทรัพยากรธรรมชาติและสิ่งแวดล้อม

2.1 แผนงานคณะและชุมชน

ที่	โครงการ	วัตถุประสงค์	เป้าหมาย (ผลผลิตของโครงการ)	งบประมาณและที่ผ่านมา					ตัวชี้วัด (KPI)	ผลที่คาดว่าจะได้รับ	หน่วยงานรับผิดชอบหลัก
				2561 (บาท)	2562 (บาท)	2563 (บาท)	2564 (บาท)	2565 (บาท)			
1530	ก่อสร้างถนน คลส.เชื่อมระหว่างตำบลสายทางบ้านพะตง ม. 7 ต.วังหิน อ.วังหิน - เขต ต.โนนหมาก อ.พยุห์ จ.ศรีสะเกษ พิกัดเริ่มต้น 14.930231 N 104.294667 E พิกัดสิ้นสุด 14.936365 N 104.295059 E	- เพื่อให้ประชาชนทั่วไปสามารถเข้าถึง - เพื่อความสะดวกรวดเร็ว - เพื่อความเป็นระเบียบเรียบร้อย ของบ้านเมือง	กว้าง 4 ม. ยาว 670 ม. ทนทาน 0.15 ม.			1,000,000 (งบ อบจ.)	1,000,000 (งบ อบจ.)		จำนวนของถนนที่เป็นเส้นทางหลัก เชื่อมระหว่างตำบล อำเภอ หรือจังหวัด ได้รับการก่อสร้าง/ปรับปรุง	- ประชาชนได้รับความสะดวก รวดเร็วในการใช้เส้นทางคมนาคมและมีความเป็นระเบียบเรียบร้อย	สำนักการช่าง
1531	ก่อสร้างถนน คลส.เชื่อมระหว่างตำบลสายทางบ้านทุ่ง ม. 5 - บนเสม็ด ม. 6 ต.วังหิน อ.วังหิน - เขต ต.พยุห์ จ.ศรีสะเกษ พิกัดเริ่มต้น 14.899140 N 104.280380 E พิกัดสิ้นสุด 14.897283 N 104.294566 E	- เพื่อให้ประชาชนทั่วไปสามารถเข้าถึง - เพื่อความสะดวกรวดเร็ว - เพื่อความเป็นระเบียบเรียบร้อย ของบ้านเมือง	กว้าง 4 ม. ยาว 1,500 ม. ทนทาน 0.15 ม.			1,600,000 (งบ อบจ.)	1,600,000 (งบ อบจ.)		จำนวนของถนนที่เป็นเส้นทางหลัก เชื่อมระหว่างตำบล อำเภอ หรือจังหวัด ได้รับการก่อสร้าง/ปรับปรุง	- ประชาชนได้รับความสะดวก รวดเร็วในการใช้เส้นทางคมนาคมและมีความเป็นระเบียบเรียบร้อย	สำนักการช่าง
1532	ก่อสร้างถนน คลส.เชื่อมระหว่างตำบลสายทางบ้านบาก ม. 1 (ซอยพัฒนาตนเองไปหนองพิง) - เขต ต.ดาวใหญ่ อ.วังหิน จ.ศรีสะเกษ พิกัดเริ่มต้น 14.899140 N 104.280380 E พิกัดสิ้นสุด 14.897283 N 104.294566 E	- เพื่อให้ประชาชนทั่วไปสามารถเข้าถึง - เพื่อความสะดวกรวดเร็ว - เพื่อความเป็นระเบียบเรียบร้อย ของบ้านเมือง	กว้าง 4 ม. ยาว 1,500 ม. ทนทาน 0.15 ม.			1,300,000 (งบ อบจ.)			จำนวนของถนนที่เป็นเส้นทางหลัก เชื่อมระหว่างตำบล อำเภอ หรือจังหวัด ได้รับการก่อสร้าง/ปรับปรุง	- ประชาชนได้รับความสะดวก รวดเร็วในการใช้เส้นทางคมนาคมและมีความเป็นระเบียบเรียบร้อย	สำนักการช่าง



รายละเอียดโครงการพัฒนา  
แผนพัฒนาท้องถิ่น (พ.ศ.2561 - 2565)

องค์การบริหารส่วนจังหวัดศรีสะเกษ

ก. ยุทธศาสตร์จังหวัดที่ 1 พัฒนาโครงสร้างพื้นฐานและการยกระดับสินค้า และการท่องเที่ยวให้มีความฐานและแข่งขันได้

ข. ยุทธศาสตร์การพัฒนาขององค์กรปกครองส่วนท้องถิ่นในเขตจังหวัดที่ 1 การพัฒนาโครงสร้างพื้นฐาน ทรัพยากรธรรมชาติและสิ่งแวดล้อม

2. ยุทธศาสตร์ที่ 2 การพัฒนาทรัพยากรธรรมชาติและสิ่งแวดล้อม

2.1 ด้านบริการชุมชนและสังคม แผนงานเกษตรและชุมชน

ที่	โครงการ	วัตถุประสงค์	เป้าหมาย (ผลผลิตของโครงการ)	งบประมาณและที่ผ่านมา					ตัวชี้วัด (KPI)	ผลที่คาดว่าจะได้รับ	หน่วยงานรับผิดชอบหลัก
				2561 (บาท)	2562 (บาท)	2563 (บาท)	2564 (บาท)	2565 (บาท)			
1533	ซ่อมปรับปรุงถนนลาดยางเชื่อมระหว่างตำบล สายทางบ้านนาสามบุรณ์ ม.10 ต.เสด็จขาว อ.ศรีรัตนะ - บ้านสบาย ม.1, ม.2, ม.3 ต.รุ่งระวี อ.น้ำเกลี้ยง จ.ศรีสะเกษ	- เพื่อให้ประชาชนทั่วไปสัญจรไปมาได้สะดวกรวดเร็ว - เพื่อความเป็นระเบียบเรียบร้อยของบ้านเมืองปลอดภัย	กว้าง 6 ม. ยาว 3,000 ม.	2,000,000 (งบ อบจ.)	2,000,000 (งบ อบจ.)				จำนวนของถนนที่เป็นเส้นทางการหลัก เชื่อมระหว่างตำบล อำเภอ หรือจังหวัด ได้รับการก่อสร้าง/ปรับปรุง	- ประชาชนได้รับความสะดวกรวดเร็วในการใช้เส้นทางคมนาคมและมีเส้นทางคมนาคมและมีความเป็นระเบียบเรียบร้อย	สำนักการช่าง
1534	ซ่อมปรับปรุงถนนหินคลุกเชื่อมระหว่างตำบล สายบ้านหนองโดน ม.11 ต.สระแย้ว - บ้านตูม ม.1 ต.ตูม อ.ศรีรัตนะ จ.ศรีสะเกษ	- เพื่อให้ประชาชนทั่วไปสัญจรไปมาได้สะดวกรวดเร็ว - เพื่อความเป็นระเบียบเรียบร้อยของบ้านเมือง	กว้าง 5 ม. ยาว 3,500 ม.	1,000,000 (งบ อบจ.)	1,000,000 (งบ อบจ.)				จำนวนของถนนที่เป็นเส้นทางการหลัก เชื่อมระหว่างตำบล อำเภอ หรือจังหวัด ได้รับการก่อสร้าง/ปรับปรุง	- ประชาชนได้รับความสะดวกรวดเร็วในการใช้เส้นทางคมนาคมและมีความเป็นระเบียบเรียบร้อย	สำนักการช่าง
1535	ซ่อมปรับปรุงถนนลูกรังเชื่อมระหว่างตำบล สายบ้านกันจาม ม.10 ต.สระแย้ว - บ้านไผ่จาม ม.10 ต.สะพุง อ.ศรีรัตนะ จ.ศรีสะเกษ	- เพื่อให้ประชาชนทั่วไปสัญจรไปมาได้สะดวกรวดเร็ว - เพื่อความเป็นระเบียบเรียบร้อยของบ้านเมือง	กว้าง 5 ม. ยาว 3,500 ม.	1,000,000 (งบ อบจ.)	1,000,000 (งบ อบจ.)				จำนวนของถนนที่เป็นเส้นทางการหลัก เชื่อมระหว่างตำบล อำเภอ หรือจังหวัด ได้รับการก่อสร้าง/ปรับปรุง	- ประชาชนได้รับความสะดวกรวดเร็วในการใช้เส้นทางคมนาคมและมีความเป็นระเบียบเรียบร้อย	สำนักการช่าง
1536	ก่อสร้างถนน คสล.เชื่อมระหว่างตำบล สายทางบ้านสะพุงน้อย ม.4 ต.ศรีแก้ว - บ้านหนองโสน ม.9 ต.ศรีโนนงาม อ.ศรีรัตนะ จ.ศรีสะเกษ	- เพื่อให้ประชาชนทั่วไปสัญจรไปมาได้สะดวกรวดเร็ว - เพื่อความเป็นระเบียบเรียบร้อยของบ้านเมือง	กว้าง 5 ม. ยาว 4,000 ม. หนา 0.15 ม.	10,000,000 (งบ อบจ.)					จำนวนของถนนที่เป็นเส้นทางการหลัก เชื่อมระหว่างตำบล อำเภอ หรือจังหวัด ได้รับการก่อสร้าง/ปรับปรุง	- ประชาชนได้รับความสะดวกรวดเร็วในการใช้เส้นทางคมนาคมและมีความเป็นระเบียบเรียบร้อย	สำนักการช่าง

รายละเอียดโครงการพัฒนา  
แผนพัฒนาท้องถิ่น (พ.ศ.2561 - 2565)  
องค์การบริหารส่วนจังหวัดศรีสะเกษ

- ก. ยุทธศาสตร์จังหวัดที่ 1 พัฒนาโครงสร้างพื้นฐานและการยกระดับสินค้า และการท่องเที่ยวให้มีความมาตรฐานและแข่งขันได้
- ข. ยุทธศาสตร์การพัฒนาขององค์กรปกครองส่วนท้องถิ่นในเขตจังหวัดที่ 1 การพัฒนาโครงสร้างพื้นฐาน ทรัพยากรธรรมชาติและสิ่งแวดล้อม
2. ยุทธศาสตร์ที่ 2 การพัฒนาทรัพยากรธรรมชาติและสิ่งแวดล้อม
- 2.1 ด้านบริการชุมชนและสังคม แผนงานคหะและชุมชน

ที่	โครงการ	วัตถุประสงค์	เป้าหมาย (ผลผลิตของโครงการ)	งบประมาณและที่ผ่านมา					ตัวชี้วัด (KPI)	ผลที่คาดว่าจะได้รับ	หน่วยงานรับผิดชอบหลัก
				2561 (บาท)	2562 (บาท)	2563 (บาท)	2564 (บาท)	2565 (บาท)			
1537	ก่อสร้างถนนลาดยาง เชื่อมระหว่างตำบลสายทางบ้านเสด็จ ม.1 ต.เสด็จ อ.ศรีรัตนะ - บ้านวังทอง ม.12 ต.หนองยาง อ.เบญจลักษ์ จ.ศรีสะเกษ	- เพื่อให้ประชาชนทั่วไปสัญจรไปมาได้สะดวกรวดเร็ว - เพื่อความเป็นระเบียบเรียบร้อยของบ้านเมือง	กว้าง 6 ม. ยาว 3,000 ม.	2,000,000 (งบ อบจ.)	2,000,000 (งบ อบจ.)				จำนวนของถนนที่เป็นเส้นทางหลัก เชื่อมระหว่างตำบล อำเภอ หรือจังหวัด ได้รับการก่อสร้าง/ปรับปรุง	- ประชาชนได้รับความสะดวกเร็วในการใช้เส้นทางคมนาคมและมีเส้นทางเป็นระเบียบเรียบร้อย	สำนักการช่าง
1538	ก่อสร้างถนนลาดยาง เชื่อมระหว่างตำบลสายทางบ้านศรีสุข ม.12 ต.สระเยวี - ทางหลวงแผ่นดินหมายเลข 221 อ.ศรีรัตนะ จ.ศรีสะเกษ	- เพื่อให้ประชาชนทั่วไปสัญจรไปมาได้สะดวกรวดเร็ว - เพื่อความเป็นระเบียบเรียบร้อยของบ้านเมือง	กว้าง 6 ม. ยาว 3,000 ม.	2,000,000 (งบ อบจ.)	2,000,000 (งบ อบจ.)				จำนวนของถนนที่เป็นเส้นทางหลัก เชื่อมระหว่างตำบล อำเภอ หรือจังหวัด ได้รับการก่อสร้าง/ปรับปรุง	- ประชาชนได้รับความสะดวกเร็วในการใช้เส้นทางคมนาคมและมีเส้นทางเป็นระเบียบเรียบร้อย	สำนักการช่าง
1539	ซ่อมปรับปรุงถนนลูกรังเชื่อมระหว่างตำบลสายทางบ้านสระเยวี ม.1 - บ้านศรีสุข ม.210 ต.สระเยวี - เขต ต.พิงพวย อ.ศรีรัตนะ จ.ศรีสะเกษ	- เพื่อให้ประชาชนทั่วไปสัญจรไปมาได้สะดวกรวดเร็ว - เพื่อความเป็นระเบียบเรียบร้อยของบ้านเมือง	กว้าง 5 ม. ยาว 4,000 ม.	1,500,000 (งบ อบจ.)	1,500,000 (งบ อบจ.)				จำนวนของถนนที่เป็นเส้นทางหลัก เชื่อมระหว่างตำบล อำเภอ หรือจังหวัด ได้รับการก่อสร้าง/ปรับปรุง	- ประชาชนได้รับความสะดวกเร็วในการใช้เส้นทางคมนาคมและมีเส้นทางเป็นระเบียบเรียบร้อย	สำนักการช่าง
1540	ซ่อมปรับปรุงถนนหินคลุก เชื่อมระหว่างตำบลสายบ้านโนนคำแก้ว ม.13 ต.สระเยวี อ.ศรีรัตนะ - บ้านซำผักแว่น ม.9 ต.ภูเงิน อ.กันทรลักษ์ จ.ศรีสะเกษ	- เพื่อให้ประชาชนทั่วไปสัญจรไปมาได้สะดวกรวดเร็ว - เพื่อความเป็นระเบียบเรียบร้อยของบ้านเมือง	กว้าง 5 ม. ยาว 3,000 ม.	1,000,000 (งบ อบจ.)					จำนวนของถนนที่เป็นเส้นทางหลัก เชื่อมระหว่างตำบล อำเภอ หรือจังหวัด ได้รับการก่อสร้าง/ปรับปรุง	- ประชาชนได้รับความสะดวกเร็วในการใช้เส้นทางคมนาคมและมีเส้นทางเป็นระเบียบเรียบร้อย	สำนักการช่าง

รายละเอียดโครงการพัฒนา  
แผนพัฒนาท้องถิ่น (พ.ศ.2561 - 2565)  
องค์การบริหารส่วนจังหวัดศรีสะเกษ

- ก. ยุทธศาสตร์จังหวัดที่ 1 พัฒนาโครงสร้างพื้นฐานและการยกระดับสินค้า และการท่องเที่ยวให้มีความฐานและแข่งขันได้
- ข. ยุทธศาสตร์การพัฒนาขององค์กรปกครองส่วนท้องถิ่นในเขตจังหวัดที่ 1 การพัฒนาโครงสร้างพื้นฐาน ทรัพยากรธรรมชาติและสิ่งแวดล้อม
2. ยุทธศาสตร์ที่ 2 การพัฒนาทรัพยากรธรรมชาติและสิ่งแวดล้อม
- 2.1 ด้านบริการชุมชนและสังคม แผนงานคณะและชุมชน

ที่	โครงการ	วัตถุประสงค์	เป้าหมาย (ผลผลิตของโครงการ)	งบประมาณและที่ผ่านมา					ตัวชี้วัด (KPI)	ผลที่คาดว่าจะได้รับ	หน่วยงานรับผิดชอบหลัก
				2561 (บาท)	2562 (บาท)	2563 (บาท)	2564 (บาท)	2565 (บาท)			
1541	ซ่อมปรับปรุงถนนลูกรัง เชื่อมระหว่างตำบล สายทางบ้านทุ่งระวี ม.12 ต.สะพุง อ.ศรีรัตนะ - บ้านหนองจะบก ม.13 ต.พรหมสวัสดิ์ อ.พยุห์ จ.ศรีสะเกษ	- เพื่อให้ประชาชนทั่วไปสัญจรไปมาได้สะดวกรวดเร็ว - เพื่อความเป็นระเบียบเรียบร้อยของบ้านเมือง	กว้าง 5 ม. ยาว 3,000 ม.	1,000,000 (งบ อบจ.)					จำนวนของถนนที่เป็นเส้นทางหลัก เชื่อมระหว่างตำบล อำเภอ หรือจังหวัด ได้รับการก่อสร้าง/ปรับปรุง	- ประชาชนได้รับความสะดวกเร็วในการใช้เส้นทางคมนาคมและมีเส้นทางเป็นระเบียบเรียบร้อย	สำนักการช่าง
1542	ซ่อมปรับปรุงถนนลูกรังเชื่อมระหว่างตำบล สายทางบ้านหนองบึง ม.3 ต.เสด็จ อ.บ้านดง ม.2 ต.ชุม อ.ศรีรัตนะ จ.ศรีสะเกษ	- เพื่อให้ประชาชนทั่วไปสัญจรไปมาได้สะดวกรวดเร็ว - เพื่อความเป็นระเบียบเรียบร้อยของบ้านเมือง	กว้าง 5 ม. ยาว 4,000 ม.	500,000 (งบ อบจ.)	1,200,000 (งบ อบจ.)				จำนวนของถนนที่เป็นเส้นทางหลัก เชื่อมระหว่างตำบล อำเภอ หรือจังหวัด ได้รับการก่อสร้าง/ปรับปรุง	- ประชาชนได้รับความสะดวกเร็วในการใช้เส้นทางคมนาคมและมีเส้นทางเป็นระเบียบเรียบร้อย	สำนักการช่าง
1543	ซ่อมปรับปรุงถนนลูกรังเชื่อมระหว่างตำบล สายบ้านดง ม.2 ต.ชุม - บ้านหนองบึง ม.3 ต.เสด็จ อ.ศรีรัตนะ จ.ศรีสะเกษ	- เพื่อให้ประชาชนทั่วไปสัญจรไปมาได้สะดวกรวดเร็ว - เพื่อความเป็นระเบียบเรียบร้อยของบ้านเมือง	กว้าง 5 ม. ยาว 4,000 ม.	1,000,000 (งบ อบจ.)	1,000,000 (งบ อบจ.)				จำนวนของถนนที่เป็นเส้นทางหลัก เชื่อมระหว่างตำบล อำเภอ หรือจังหวัด ได้รับการก่อสร้าง/ปรับปรุง	- ประชาชนได้รับความสะดวกเร็วในการใช้เส้นทางคมนาคมและมีเส้นทางเป็นระเบียบเรียบร้อย	สำนักการช่าง
1544	ซ่อมปรับปรุงถนนลูกรังเชื่อมระหว่างตำบล สายบ้านหนองบึง ม.4 ต.เสด็จ อ.ศรีรัตนะ - บ้านโนนหนองลิ้ม ม.3 ต.เขิน อ.นาแกย จ.ศรีสะเกษ	- เพื่อให้ประชาชนทั่วไปสัญจรไปมาได้สะดวกรวดเร็ว - เพื่อความเป็นระเบียบเรียบร้อยของบ้านเมือง	กว้าง 5 ม. ยาว 4,000 ม.	2,000,000 (งบ อบจ.)					จำนวนของถนนที่เป็นเส้นทางหลัก เชื่อมระหว่างตำบล อำเภอ หรือจังหวัด ได้รับการก่อสร้าง/ปรับปรุง	- ประชาชนได้รับความสะดวกเร็วในการใช้เส้นทางคมนาคมและมีเส้นทางเป็นระเบียบเรียบร้อย	สำนักการช่าง

รายละเอียดโครงการพัฒนา  
แผนพัฒนาท้องถิ่น (พ.ศ.2561 - 2565)  
องค์การบริหารส่วนจังหวัดศรีสะเกษ

- ก. ยุทธศาสตร์จังหวัดที่ 1 พัฒนาโครงสร้างพื้นฐานและการยกระดับสินค้า และการท่องเที่ยวให้มีความฐานและแข่งขันได้  
ข. ยุทธศาสตร์การพัฒนาขององค์กรปกครองส่วนท้องถิ่นในเขตจังหวัดที่ 1 การพัฒนาโครงสร้างพื้นฐาน ทรัพยากรธรรมชาติและสิ่งแวดล้อม  
2. ยุทธศาสตร์ที่ 2 การพัฒนาทรัพยากรธรรมชาติและสิ่งแวดล้อม  
2.1 ตำบลปรือการชุมชนและสังคม แผนงานเกษตรและชุมชน

ที่	โครงการ	วัตถุประสงค์	เป้าหมาย (ผลผลิตของโครงการ)	งบประมาณและที่ผ่านมา					ตัวชี้วัด (KPI)	ผลที่คาดว่าจะได้รับ	หน่วยงานรับผิดชอบหลัก
				2561 (บาท)	2562 (บาท)	2563 (บาท)	2564 (บาท)	2565 (บาท)			
1545	ก่อสร้างถนน คสล. เชื่อมระหว่างตำบลสายท่างามบ้านกระหวาน ม.2 ต.เลี้ยวข้าว อ.ศรีรัตนะ - บ้านสันติสุข ม.15 ต.ภูเงิน อ.กันทรลักษ์ จ.ศรีสะเกษ	- เพื่อให้ประชาชนทั่วไปสัญจรไปมาได้สะดวกรวดเร็ว - เพื่อความเป็นระเบียบเรียบร้อยของบ้านเมือง	กว้าง 5 ม. ยาว 4,500 ม. หนา 0.15 ม.	1,500,000 (งบ อบจ.)	1,500,000 (งบ อบจ.)				จำนวนของถนนที่เป็นเส้นทางหลัก เชื่อมระหว่างตำบล อำเภอ หรือจังหวัด ได้รับการก่อสร้าง/ปรับปรุง	- ประชาชนได้รับความสะดวกเร็วในการใช้เส้นทางคมนาคมและมีเส้นทางคมนาคมและมี	สำนักการช่าง
1546	ก่อสร้างถนน คสล. เชื่อมระหว่างตำบลสายท่างามบ้านกระหวาน ม.2 ต.เลี้ยวข้าว - เขต ต.สระยาว อ.ศรีรัตนะ จ.ศรีสะเกษ	- เพื่อให้ประชาชนทั่วไปสัญจรไปมาได้สะดวกรวดเร็ว - เพื่อความเป็นระเบียบเรียบร้อยของบ้านเมือง	กว้าง 5 ม. ยาว 158 ม. หนา 0.15 ม.			500,000 (งบ อบจ.)			จำนวนของถนนที่เป็นเส้นทางหลัก เชื่อมระหว่างตำบล อำเภอ หรือจังหวัด ได้รับการก่อสร้าง/ปรับปรุง	- ประชาชนได้รับความสะดวกเร็วในการใช้เส้นทางคมนาคมและมีเส้นทางคมนาคมและมี	สำนักการช่าง
1547	ซ่อมปรับปรุงถนนลูกรัง เชื่อมระหว่างตำบลสายบ้านตาแบน ม.9 ต.ศรีแก้ว อ.ศรีรัตนะ - บ้านภูคำ ม.10 ต.ภูเงิน อ.กันทรลักษ์ จ.ศรีสะเกษ	- เพื่อให้ประชาชนทั่วไปสัญจรไปมาได้สะดวกรวดเร็ว - เพื่อความเป็นระเบียบเรียบร้อยของบ้านเมือง	กว้าง 5 ม. ยาว 2,000 ม.	1,000,000 (งบ อบจ.)			1,000,000 (งบ อบจ.)		จำนวนของถนนที่เป็นเส้นทางหลัก เชื่อมระหว่างตำบล อำเภอ หรือจังหวัด ได้รับการก่อสร้าง/ปรับปรุง	- ประชาชนได้รับความสะดวกเร็วในการใช้เส้นทางคมนาคมและมี	สำนักการช่าง
1548	ซ่อมปรับปรุงถนนลูกรัง เชื่อมระหว่างตำบลสายบ้านโนนงาม ม.1 - บ้านตาแบน ม.3 - บ้านโนนแก ม.5 - บ้านหนองวังลิ้น ม.7 ต.ศรีโนนงาม อ.ศรีรัตนะ - เขต ต.พรหมสวัสดิ์	- เพื่อให้ประชาชนทั่วไปสัญจรไปมาได้สะดวกรวดเร็ว - เพื่อความเป็นระเบียบเรียบร้อยของบ้านเมือง	กว้าง 5 ม. ยาว 3,000 ม.	1,000,000 (งบ อบจ.)			1,000,000 (งบ อบจ.)		จำนวนของถนนที่เป็นเส้นทางหลัก เชื่อมระหว่างตำบล อำเภอ หรือจังหวัด ได้รับการก่อสร้าง/ปรับปรุง	- ประชาชนได้รับความสะดวกเร็วในการใช้เส้นทางคมนาคมและมี	สำนักการช่าง

รายละเอียดโครงการพัฒนา  
แผนพัฒนาท้องถิ่น (พ.ศ.2561 - 2565)  
องค์การบริหารส่วนจังหวัดศรีสะเกษ

- ก. ยุทธศาสตร์จังหวัดที่ 1 พัฒนาโครงสร้างพื้นฐานและการยกระดับสินค้าการเกษตร การค้า และการการท่องเที่ยวให้ได้มาตรฐานและแข่งขันได้
- ข. ยุทธศาสตร์การพัฒนาขององค์กรปกครองส่วนท้องถิ่นในเขตจังหวัดที่ 1 การพัฒนาโครงสร้างพื้นฐาน ทวีปการธรรมชาติและสิ่งแวดล้อม
2. ยุทธศาสตร์ที่ 2 การพัฒนาทรัพยากรธรรมชาติและสิ่งแวดล้อม
- 2.1 ด้านบริการชุมชนและสังคม แผนงานเกษตรและชุมชน

ที่	โครงการ	วัตถุประสงค์	เป้าหมาย (ผลผลิตของโครงการ)	งบประมาณและที่ผ่านมา					ตัวชี้วัด (KPI)	ผลที่คาดว่าจะได้รับ	หน่วยงานรับผิดชอบหลัก	
				2561 (บาท)	2562 (บาท)	2563 (บาท)	2564 (บาท)	2565 (บาท)				
1549	อำเภอศรีรัตนะ ซ่อมปรับปรุงถนนลาดยาง เชื่อมระหว่างตำบล สายทางบ้านพิงพวย ม.7 ต.พิงพวย อ.ศรีรัตนะ - บ้านชำสะโอม ม.7 ต.ไพร อ.ขุนหาญ จ.ศรีสะเกษ	- เพื่อให้ประชาชนทั่วไปสัญจรไปมาได้สะดวกรวดเร็ว - เพื่อความเป็นระเบียบเรียบร้อยของบ้านเมือง	กว้าง 6 ม. ยาว 7,000 ม.	3,000,000 (งบ อบจ.)	3,000,000 (งบ อบจ.)	3,000,000 (งบ อบจ.)	3,000,000 (งบ อบจ.)	3,000,000 (งบ อบจ.)	3,000,000 (งบ อบจ.)	จำนวนของถนนที่เป็นเส้นทางการเชื่อมระหว่างตำบล อำเภอ หรือจังหวัด ได้รับการก่อสร้าง/ปรับปรุง	- ประชาชนได้รับความสะดวกเร็วในการใช้เส้นทางคมนาคมและมีเส้นทางคมนาคมและมีความเป็นระเบียบเรียบร้อย	สำนักการช่าง
1550	ก่อสร้างถนน คล.เชื่อมระหว่างตำบล สายบ้านโนนคำแก้ว ม.13 ต.สระยา อ.ศรีรัตนะ - บ้านชำผักแว่น ม.9 ต.อุเฒ่า อ.กันทรลักษณ์ จ.ศรีสะเกษ	- เพื่อให้ประชาชนทั่วไปสัญจรไปมาได้สะดวกรวดเร็ว - เพื่อความเป็นระเบียบเรียบร้อยของบ้านเมือง	กว้าง 5 ม. ยาว 700 ม. หนา 0.15 ม.	2,000,000 (งบ อบจ.)	2,000,000 (งบ อบจ.)	2,000,000 (งบ อบจ.)	2,000,000 (งบ อบจ.)	2,000,000 (งบ อบจ.)	2,000,000 (งบ อบจ.)	จำนวนของถนนที่เป็นเส้นทางการเชื่อมระหว่างตำบล อำเภอ หรือจังหวัด ได้รับการก่อสร้าง/ปรับปรุง	- ประชาชนได้รับความสะดวกเร็วในการใช้เส้นทางคมนาคมและมีเส้นทางคมนาคมและมีความเป็นระเบียบเรียบร้อย	สำนักการช่าง
1551	ซ่อมปรับปรุงถนนลาดยางเชื่อมระหว่างตำบล สายสำโรงระวี ม.15 ต.ศรีแก้ว - บ้านสลับ ม.6 ต.สระยา ช่าง กม. 1+200 - 6+725 อ.ศรีรัตนะ จ.ศรีสะเกษ	- เพื่อให้ประชาชนทั่วไปสัญจรไปมาได้สะดวกรวดเร็ว - เพื่อความเป็นระเบียบเรียบร้อยของบ้านเมือง	กว้าง 6 ม. ยาว 5,525 ม.	2,000,000 (งบ อบจ.)	2,000,000 (งบ อบจ.)	2,000,000 (งบ อบจ.)	2,000,000 (งบ อบจ.)	2,000,000 (งบ อบจ.)	2,000,000 (งบ อบจ.)	จำนวนของถนนที่เป็นเส้นทางการเชื่อมระหว่างตำบล อำเภอ หรือจังหวัด ได้รับการก่อสร้าง/ปรับปรุง	- ประชาชนได้รับความสะดวกเร็วในการใช้เส้นทางคมนาคมและมีเส้นทางคมนาคมและมีความเป็นระเบียบเรียบร้อย	สำนักการช่าง
1552	ซ่อมปรับปรุงถนนลาดยางเชื่อมระหว่างตำบล สายบ้านสลับ ม.6 ต.สระยา- บ้านเลื่องข้าว ม.1 ต.เลื่องข้าว ช่าง กม. 0+000 - 4+500 อ.ศรีรัตนะ จ.ศรีสะเกษ	- เพื่อให้ประชาชนทั่วไปสัญจรไปมาได้สะดวกรวดเร็ว - เพื่อความเป็นระเบียบเรียบร้อยของบ้านเมือง	กว้าง 6 ม. ยาว 4,500 ม.	2,000,000 (งบ อบจ.)	2,000,000 (งบ อบจ.)	2,000,000 (งบ อบจ.)	2,000,000 (งบ อบจ.)	2,000,000 (งบ อบจ.)	2,000,000 (งบ อบจ.)	จำนวนของถนนที่เป็นเส้นทางการเชื่อมระหว่างตำบล อำเภอ หรือจังหวัด ได้รับการก่อสร้าง/ปรับปรุง	- ประชาชนได้รับความสะดวกเร็วในการใช้เส้นทางคมนาคมและมีเส้นทางคมนาคมและมีความเป็นระเบียบเรียบร้อย	สำนักการช่าง
1553	ก่อสร้างผิวทาง Asphaltic concrete เชื่อมระหว่างตำบล สายบ้านตุม ม.1 ต.ตุม - บ้านบก ม.8 ต.ตุม อ.ศรีรัตนะ - บ้านโนนงาม ม.4 ต.รุ่งระวี อ.น้ำเกลี้ยง จ.ศรีสะเกษ	- เพื่อให้ประชาชนทั่วไปสัญจรไปมาได้สะดวกรวดเร็ว - เพื่อความเป็นระเบียบเรียบร้อยของบ้านเมือง	กว้าง 5 ม. ยาว 720 ม.	2,000,000 (งบ อบจ.)	2,000,000 (งบ อบจ.)	2,000,000 (งบ อบจ.)	2,000,000 (งบ อบจ.)	2,000,000 (งบ อบจ.)	2,000,000 (งบ อบจ.)	จำนวนของถนนที่เป็นเส้นทางการเชื่อมระหว่างตำบล อำเภอ หรือจังหวัด ได้รับการก่อสร้าง/ปรับปรุง	- ประชาชนได้รับความสะดวกเร็วในการใช้เส้นทางคมนาคมและมีเส้นทางคมนาคมและมีความเป็นระเบียบเรียบร้อย	สำนักการช่าง

รายละเอียดโครงการพัฒนา  
แผนพัฒนาท้องถิ่น (พ.ศ.2561 - 2565)  
องค์การบริหารส่วนจังหวัดศรีสะเกษ

- ก. ยุทธศาสตร์จังหวัดที่ 1 พัฒนาโครงสร้างพื้นฐานและการยกระดับสินค้าเกษตร การค้า และการท่องเที่ยวให้มีความฐานและแข่งขันได้
- ข. ยุทธศาสตร์การพัฒนาขององค์กรปกครองส่วนท้องถิ่นในเขตจังหวัดที่ 1 การพัฒนาโครงสร้างพื้นฐาน ทรัพยากรธรรมชาติและสิ่งแวดล้อม
2. ยุทธศาสตร์ที่ 2 การพัฒนาทรัพยากรธรรมชาติและสิ่งแวดล้อม
- 2.1 ด้านบริการชุมชนและสังคม แผนงานคหะและชุมชน

ที่	โครงการ	วัตถุประสงค์	เป้าหมาย (ผลผลิตของโครงการ)	งบประมาณและที่ผ่านมา					ตัวชี้วัด (KPI)	ผลที่คาดว่าจะได้รับ	หน่วยงานรับผิดชอบหลัก	
				2561 (บาท)	2562 (บาท)	2563 (บาท)	2564 (บาท)	2565 (บาท)				
1554	<u>อำเภอศรีรัตนะ</u> ซ่อมปรับปรุงถนนหินคลุกเชื่อมระหว่างตำบลสายบ้านกล้วย ม.8 ต.สระยาว อ.ศรีรัตนะ - บ้านข้าสะโหมง ม.7 ต.โพธิ์ อ.ขุนหาญ จ.ศรีสะเกษ	- เพื่อให้ประชาชนทั่วไปสัญจรไปมาได้สะดวกรวดเร็ว - เพื่อความเป็นระเบียบเรียบร้อยของบ้านเมือง	กว้าง 6 ม. ยาว 6,000 ม.	3,000,000 (งบ อบจ.)	3,000,000 (งบ อบจ.)	3,000,000 (งบ อบจ.)	3,000,000 (งบ อบจ.)	3,000,000 (งบ อบจ.)	3,000,000 (งบ อบจ.)	จำนวนของถนนที่เป็นเส้นทางการหลัก เชื่อมระหว่างตำบล อำเภอ หรือจังหวัด ได้รับการก่อสร้าง/ปรับปรุง	- ประชาชนได้รับความสะดวกรวดเร็วในการใช้เส้นทางคมนาคมและมีเส้นทางเป็นระเบียบเรียบร้อย	สำนักการช่าง
1555	ซ่อมสร้างผิวทาง Asphaltic concrete เชื่อมระหว่างตำบล สายบ้านโนนสะอาด ม.7 ต.ตูม - บ้านปละ ม.4 ต.สะพุง อ.ศรีรัตนะ 14.8497 N 104.47934 E 14.84731 N 104.47898 E	- เพื่อให้ประชาชนทั่วไปสัญจรไปมาได้สะดวกรวดเร็ว - เพื่อความเป็นระเบียบเรียบร้อยของบ้านเมือง	กว้าง 5 ม. ยาว 3,000 ม.	3,000,000 (งบ อบจ.)	3,000,000 (งบ อบจ.)	3,000,000 (งบ อบจ.)	3,000,000 (งบ อบจ.)	3,000,000 (งบ อบจ.)	3,000,000 (งบ อบจ.)	จำนวนของถนนที่เป็นเส้นทางการหลัก เชื่อมระหว่างตำบล อำเภอ หรือจังหวัด ได้รับการก่อสร้าง/ปรับปรุง	- ประชาชนได้รับความสะดวกรวดเร็วในการใช้เส้นทางคมนาคมและมีเส้นทางเป็นระเบียบเรียบร้อย	สำนักการช่าง
1556	ก่อสร้างถนนลาดยางเชื่อมระหว่างตำบลสายบ้านจันทน์ ม.3 - บ้านกระหวิน ม.2 ต.เสี้ยว - บ้านตูม ม.1 ต.ตูม อ.ศรีรัตนะ จ.ศรีสะเกษ	- เพื่อให้ประชาชนทั่วไปสัญจรไปมาได้สะดวกรวดเร็ว - เพื่อความเป็นระเบียบเรียบร้อยของบ้านเมือง	กว้าง 6 ม. ยาว 9,000 ม.	3,000,000 (งบ อบจ.)	3,000,000 (งบ อบจ.)	3,000,000 (งบ อบจ.)	3,000,000 (งบ อบจ.)	3,000,000 (งบ อบจ.)	3,000,000 (งบ อบจ.)	จำนวนของถนนที่เป็นเส้นทางการหลัก เชื่อมระหว่างตำบล อำเภอ หรือจังหวัด ได้รับการก่อสร้าง/ปรับปรุง	- ประชาชนได้รับความสะดวกรวดเร็วในการใช้เส้นทางคมนาคมและมีเส้นทางเป็นระเบียบเรียบร้อย	สำนักการช่าง
1557	ก่อสร้างถนน คล.เชื่อมระหว่างตำบลสายบ้านสะพุงน้อย ม.4 ต.ศรีแก้ว - บ้านหนองโปลา ม.9 ต.ศรีโนนงาม อ.ศรีรัตนะ จ.ศรีสะเกษ	- เพื่อให้ประชาชนทั่วไปสัญจรไปมาได้สะดวกรวดเร็ว - เพื่อความเป็นระเบียบเรียบร้อยของบ้านเมือง	กว้าง 5 ม. ยาว 4,000 ม. หนา 0.15 ม.	3,000,000 (งบ อบจ.)	3,000,000 (งบ อบจ.)	3,000,000 (งบ อบจ.)	3,000,000 (งบ อบจ.)	3,000,000 (งบ อบจ.)	3,000,000 (งบ อบจ.)	จำนวนของถนนที่เป็นเส้นทางการหลัก เชื่อมระหว่างตำบล อำเภอ หรือจังหวัด ได้รับการก่อสร้าง/ปรับปรุง	- ประชาชนได้รับความสะดวกรวดเร็วในการใช้เส้นทางคมนาคมและมีเส้นทางเป็นระเบียบเรียบร้อย	สำนักการช่าง

รายละเอียดโครงการพัฒนา  
แผนพัฒนาท้องถิ่น (พ.ศ.2561 - 2565)

องค์การบริหารส่วนจังหวัดศรีสะเกษ

ก. ยุทธศาสตร์จังหวัดที่ 1 พัฒนาโครงสร้างพื้นฐานและการยกระดับสินค้าและการท่องเที่ยวให้ได้มาตรฐานและแข่งขันได้

ข. ยุทธศาสตร์การพัฒนาขององค์กรปกครองส่วนท้องถิ่นในเขตจังหวัดที่ 1 การพัฒนาโครงสร้างพื้นฐาน ทรัพยากรธรรมชาติและสิ่งแวดล้อม

2. ยุทธศาสตร์ที่ 2 การพัฒนาทรัพยากรธรรมชาติและสิ่งแวดล้อม

2.1 ด้านบริการชุมชนและสังคม แผนงานคหะและชุมชน

ที่	โครงการ	วัตถุประสงค์	เป้าหมาย (ผลผลิตของโครงการ)	งบประมาณและที่ผ่านมา					ตัวชี้วัด (KPI)	ผลที่คาดว่าจะได้รับ	หน่วยงานรับผิดชอบหลัก
				2561 (บาท)	2562 (บาท)	2563 (บาท)	2564 (บาท)	2565 (บาท)			
1558	ซ่อมปรับปรุงถนนลาดยางเชื่อมระหว่างตำบล สายบ้านโนนหนองบัว ม.6 ต.ศรีโนนงาม - บ้านสะพุงน้อย ม.4 ต.ศรีแก้ว อ.ศรีรัตนะ จ.ศรีสะเกษ	- เพื่อให้ประชาชนทั่วไปสัญจรไปมาได้สะดวกรวดเร็ว - เพื่อความเป็นระเบียบเรียบร้อยของบ้านเมือง	กว้าง 7 ม. ยาว 2,000 ม.	3,000,000 (งบ อบจ.)	3,000,000 (งบ อบจ.)	3,000,000 (งบ อบจ.)	3,000,000 (งบ อบจ.)	3,000,000 (งบ อบจ.)	จำนวนของถนนที่เป็นเส้นทางการหลัก เชื่อมระหว่างตำบล อำเภอ หรือจังหวัด ได้รับการก่อสร้าง/ปรับปรุง	- ประชาชนไม่ได้รับความสะดวกรวดเร็วในการใช้เส้นทางคมนาคมและมีเส้นทางคมนาคมและมีความเป็นระเบียบเรียบร้อย	สำนักการช่าง
1559	ซ่อมปรับปรุงถนนลูกรัง เชื่อมระหว่างตำบล สายบ้านพิงพวยตะวันออก ม.12 ต.พิงพวย อ.ศรีรัตนะ - เขต ต.ไพร อ.ขุนหาญ จ.ศรีสะเกษ	- เพื่อให้ประชาชนทั่วไปสัญจรไปมาได้สะดวกรวดเร็ว - เพื่อความเป็นระเบียบเรียบร้อยของบ้านเมือง	กว้าง 5 ม. ยาว 12,000 ม.	2,000,000 (งบ อบจ.)	2,000,000 (งบ อบจ.)			2,000,000 (งบ อบจ.)	จำนวนของถนนที่เป็นเส้นทางการหลัก เชื่อมระหว่างตำบล อำเภอ หรือจังหวัด ได้รับการก่อสร้าง/ปรับปรุง	- ประชาชนไม่ได้รับความสะดวกรวดเร็วในการใช้เส้นทางคมนาคมและมีเส้นทางคมนาคมและมีความเป็นระเบียบเรียบร้อย	สำนักการช่าง
1560	ก่อสร้างถนน คล. เชื่อมระหว่างตำบล สายบ้านโนนงาม ม.1 - บ้านหนองโบสถ์ ม.9 ต.ศรีโนนงาม อ.ศรีรัตนะ จ.ศรีสะเกษ	- เพื่อให้ประชาชนทั่วไปสัญจรไปมาได้สะดวกรวดเร็ว - เพื่อความเป็นระเบียบเรียบร้อยของบ้านเมือง	กว้าง 5 ม. ยาว 700 ม. หนา 0.15 ม.	2,000,000 (งบ อบจ.)					จำนวนของถนนที่เป็นเส้นทางการหลัก เชื่อมระหว่างตำบล อำเภอ หรือจังหวัด ได้รับการก่อสร้าง/ปรับปรุง	- ประชาชนไม่ได้รับความสะดวกรวดเร็วในการใช้เส้นทางคมนาคมและมีเส้นทางคมนาคมและมีความเป็นระเบียบเรียบร้อย	สำนักการช่าง
1561	ก่อสร้างถนน คล. เชื่อมระหว่างตำบล สายบ้านศรีโพธิ์งาม ม.14 - บ้านขนาด ม.5 ต.สระแก้ว อ.ศรีรัตนะ จ.ศรีสะเกษ	- เพื่อให้ประชาชนทั่วไปสัญจรไปมาได้สะดวกรวดเร็ว - เพื่อความเป็นระเบียบเรียบร้อยของบ้านเมือง	กว้าง 5 ม. ยาว 700 ม. หนา 0.15 ม.	2,000,000 (งบ อบจ.)					จำนวนของถนนที่เป็นเส้นทางการหลัก เชื่อมระหว่างตำบล อำเภอ หรือจังหวัด ได้รับการก่อสร้าง/ปรับปรุง	- ประชาชนไม่ได้รับความสะดวกรวดเร็วในการใช้เส้นทางคมนาคมและมีเส้นทางคมนาคมและมีความเป็นระเบียบเรียบร้อย	สำนักการช่าง

รายละเอียดโครงการพัฒนา  
แผนพัฒนาท้องถิ่น (พ.ศ.2561 - 2565)

องค์การบริหารส่วนจังหวัดศรีสะเกษ

ก. ยุทธศาสตร์จังหวัดที่ 1 พัฒนาโครงสร้างพื้นฐานและการยกระดับสินค้าเกษตร การค้า และการท่องเที่ยวให้ได้มาตรฐานและแข่งขันได้

ข. ยุทธศาสตร์การพัฒนาขององค์กรปกครองส่วนท้องถิ่นในเขตจังหวัดที่ 1 การพัฒนาโครงสร้างพื้นฐาน ทรัพยากรธรรมชาติและสิ่งแวดล้อม

2. ยุทธศาสตร์ที่ 2 การพัฒนาทรัพยากรธรรมชาติและสิ่งแวดล้อม

2.1 ด้านบริการชุมชนและสังคม แผนงานเกษตรและชุมชน

ที่	โครงการ	วัตถุประสงค์	เป้าหมาย (ผลผลิตของโครงการ)	งบประมาณและที่ผ่านมา					ตัวชี้วัด (KPI)	ผลที่คาดว่าจะได้รับ	หน่วยงานรับผิดชอบหลัก
				2561 (บาท)	2562 (บาท)	2563 (บาท)	2564 (บาท)	2565 (บาท)			
1562	ก่อสร้างถนน คล. เชื่อมระหว่างตำบล สายบ้านไผ่งาม ม.10 ต.สะพุง - เขต ต.สระแก้ว อ.ศรีรัตนะ จ.ศรีสะเกษ	- เพื่อให้ประชาชนทั่วไปสัญจรไปมาได้สะดวกรวดเร็ว - เพื่อความเป็นระเบียบเรียบร้อยของบ้านเมือง	กว้าง 5 ม. ยาว 700 ม. หนา 0.15 ม.			2,000,000 (งบ อบจ.)			จำนวนของถนนที่เป็นเส้นทางการหลัก เชื่อมระหว่างตำบล อำเภอ หรือจังหวัด ได้รับการก่อสร้าง/ปรับปรุง	- ประชาชนได้รับความสะดวกรวดเร็วในการใช้เส้นทางคมนาคมและมีเส้นทางคมนาคมและมีความเป็นระเบียบเรียบร้อย	สำนักการช่าง
1563	ก่อสร้างถนน คล. เชื่อมระหว่างตำบล สายบ้านชุมพัฒนา ม.2 ต.ชุม-บ้านทุ่งสว่าง ม.3 ต.สะพุง อ.ศรีรัตนะ จ.ศรีสะเกษ	- เพื่อให้ประชาชนทั่วไปสัญจรไปมาได้สะดวกรวดเร็ว - เพื่อความเป็นระเบียบเรียบร้อยของบ้านเมือง	กว้าง 5 ม. ยาว 700 ม. หนา 0.15 ม.			2,000,000 (งบ อบจ.)			จำนวนของถนนที่เป็นเส้นทางการหลัก เชื่อมระหว่างตำบล อำเภอ หรือจังหวัด ได้รับการก่อสร้าง/ปรับปรุง	- ประชาชนได้รับความสะดวกรวดเร็วในการใช้เส้นทางคมนาคมและมีเส้นทางคมนาคมและมีความเป็นระเบียบเรียบร้อย	สำนักการช่าง
1564	ก่อสร้างถนน คล. เชื่อมระหว่างตำบล สายบ้านหนองบึงไป ม.4 ต.เสด็จ อ.ศรีรัตนะ - บ้านสบาย ม.1.2, 3 ต.รุ่งระวี อ.น้ำเกลี้ยง จ.ศรีสะเกษ	- เพื่อให้ประชาชนทั่วไปสัญจรไปมาได้สะดวกรวดเร็ว - เพื่อความเป็นระเบียบเรียบร้อยของบ้านเมือง	กว้าง 5 ม. ยาว 700 ม. หนา 0.15 ม.	2,000,000 (งบ อบจ.)					จำนวนของถนนที่เป็นเส้นทางการหลัก เชื่อมระหว่างตำบล อำเภอ หรือจังหวัด ได้รับการก่อสร้าง/ปรับปรุง	- ประชาชนได้รับความสะดวกรวดเร็วในการใช้เส้นทางคมนาคมและมีเส้นทางคมนาคมและมีความเป็นระเบียบเรียบร้อย	สำนักการช่าง
1565	ก่อสร้างถนน คล. เชื่อมระหว่างตำบล สายบ้านทุ่งระวี ม.12 ต.สะพุง อ.ศรีรัตนะ - เขต ต.พรหมสวัสดิ์ อ.พยุห์ จ.ศรีสะเกษ	- เพื่อให้ประชาชนทั่วไปสัญจรไปมาได้สะดวกรวดเร็ว - เพื่อความเป็นระเบียบเรียบร้อยของบ้านเมือง	กว้าง 5 ม. ยาว 700 ม. หนา 0.15 ม.	2,000,000 (งบ อบจ.)					จำนวนของถนนที่เป็นเส้นทางการหลัก เชื่อมระหว่างตำบล อำเภอ หรือจังหวัด ได้รับการก่อสร้าง/ปรับปรุง	- ประชาชนได้รับความสะดวกรวดเร็วในการใช้เส้นทางคมนาคมและมีเส้นทางคมนาคมและมีความเป็นระเบียบเรียบร้อย	สำนักการช่าง



รายละเอียดโครงการพัฒนา  
แผนพัฒนาท้องถิ่น (พ.ศ.2561 - 2565)  
องค์การบริหารส่วนจังหวัดศรีสะเกษ

- ก. ยุทธศาสตร์จังหวัดที่ 1 พัฒนาโครงสร้างพื้นฐานและการยกระดับสินค้า และการท่องเที่ยวให้ได้มาตรฐานและแข่งขันได้  
ข. ยุทธศาสตร์การพัฒนาขององค์กรปกครองส่วนท้องถิ่นในเขตจังหวัดที่ 1 การพัฒนาโครงสร้างพื้นฐาน ทรัพยากรธรรมชาติและสิ่งแวดล้อม  
2. ยุทธศาสตร์ที่ 2 การพัฒนาทรัพยากรธรรมชาติและสิ่งแวดล้อม  
2.1 ด้านบริการชุมชนและสังคม แผนงานคหะและชุมชน

ที่	โครงการ	วัตถุประสงค์	เป้าหมาย (ผลผลิตของโครงการ)	งบประมาณและที่ผ่านมา					ตัวชี้วัด (KPI)	ผลที่คาดว่าจะได้รับ	หน่วยงานรับผิดชอบหลัก
				2561 (บาท)	2562 (บาท)	2563 (บาท)	2564 (บาท)	2565 (บาท)			
1566	ก่อสร้างถนน คสล. เชื่อมระหว่างตำบล สายบ้านสะพุงน้อย ม.4 ต.ศรีแก้ว - บ้านทุ่งระวี ม.12 ต.สะพุง อ.ศรีรัตนะ จ.ศรีสะเกษ	- เพื่อให้ประชาชนทั่วไปสัญจรไปมาได้สะดวกรวดเร็ว - เพื่อความเป็นระเบียบเรียบร้อยของบ้านเมือง	กว้าง 5 ม. ยาว 720 ม. หนา 0.15 ม.		2,000,000 (งบ อบจ.)				จำนวนของถนนที่เป็นเส้นทางหลัก เชื่อมระหว่างตำบล อำเภอ หรือจังหวัด ได้รับการก่อสร้าง/ปรับปรุง	- ประชาชนได้รับความสะดวกรวดเร็วในการใช้เส้นทางคมนาคมและมีเส้นทางเป็นระเบียบเรียบร้อย	สำนักการช่าง
1567	ก่อสร้างสะพาน คสล. เชื่อมระหว่างตำบล สายบ้านโนนทอง ม.10 ต.พิงพวย อ.ศรีรัตนะ - บ้านหือ ม.9 ต.โพธิ์ อ.โพธิ์ อ.ศรีสะเกษ	- เพื่อให้ประชาชนทั่วไปสัญจรไปมาได้สะดวกรวดเร็ว - เพื่อความเป็นระเบียบเรียบร้อยของบ้านเมือง	กว้าง 6 ม. ยาว 20 ม.		2,000,000 (งบ อบจ.)			จำนวนสะพาน ทางเท้า และท่อระบายน้ำ ได้รับการก่อสร้าง/ปรับปรุงเพิ่มขึ้น	- ประชาชนได้รับความสะดวกรวดเร็วในการใช้เส้นทางคมนาคมและมีเส้นทางเป็นระเบียบเรียบร้อย	สำนักการช่าง	
1568	ก่อสร้างถนน คสล. เชื่อมระหว่างตำบล สายบ้านกล้วย ม.8 ต.สระยาว อ.ศรีรัตนะ - บ้านภูคำ ม.10 ต.ภูเงิน อ.กันทรลักษ์ จ.ศรีสะเกษ	- เพื่อให้ประชาชนทั่วไปสัญจรไปมาได้สะดวกรวดเร็ว - เพื่อความเป็นระเบียบเรียบร้อยของบ้านเมือง	กว้าง 5 ม. ยาว 720 ม. หนา 0.15 ม.		2,000,000 (งบ อบจ.)			จำนวนของถนนที่เป็นเส้นทางหลัก เชื่อมระหว่างตำบล อำเภอ หรือจังหวัด ได้รับการก่อสร้าง/ปรับปรุง	- ประชาชนได้รับความสะดวกรวดเร็วในการใช้เส้นทางคมนาคมและมีเส้นทางเป็นระเบียบเรียบร้อย	สำนักการช่าง	
1569	ก่อสร้างถนน คสล. เชื่อมระหว่างตำบล สายบ้านโนนแสง ม.6 ต.เสด็จ อ.ศรีรัตนะ - บ้านเขิน ต.เขิน อ.น้ำเกลี้ยง จ.ศรีสะเกษ	- เพื่อให้ประชาชนทั่วไปสัญจรไปมาได้สะดวกรวดเร็ว - เพื่อความเป็นระเบียบเรียบร้อยของบ้านเมือง	กว้าง 5 ม. ยาว 720 ม. หนา 0.15 ม.	2,000,000 (งบ อบจ.)				จำนวนของถนนที่เป็นเส้นทางหลัก เชื่อมระหว่างตำบล อำเภอ หรือจังหวัด ได้รับการก่อสร้าง/ปรับปรุง	- ประชาชนได้รับความสะดวกรวดเร็วในการใช้เส้นทางคมนาคมและมีเส้นทางเป็นระเบียบเรียบร้อย	สำนักการช่าง	

รายละเอียดโครงการพัฒนา  
แผนพัฒนาท้องถิ่น (พ.ศ.2561 - 2565)

องค์การบริหารส่วนจังหวัดศรีสะเกษ

ก. ยุทธศาสตร์จังหวัดที่ 1 พัฒนาโครงสร้างพื้นฐานและการยกระดับสินค้าและการท่องเที่ยวให้ได้มาตรฐานและแข่งขันได้

ข. ยุทธศาสตร์การพัฒนาขององค์กรปกครองส่วนท้องถิ่นในเขตจังหวัดที่ 1 การพัฒนาโครงสร้างพื้นฐาน ทรัพยากรธรรมชาติและสิ่งแวดล้อม

2. ยุทธศาสตร์ที่ 2 การพัฒนาทรัพยากรธรรมชาติและสิ่งแวดล้อม

2.1 ด้านบริการชุมชนและสังคม แผนงานเกษตรและชุมชน

ที่	โครงการ	วัตถุประสงค์	เป้าหมาย (ผลผลิตของโครงการ)	งบประมาณและที่ผ่านมา					ตัวชี้วัด (KPI)	ผลที่คาดว่าจะได้รับ	หน่วยงานรับผิดชอบหลัก
				2561 (บาท)	2562 (บาท)	2563 (บาท)	2564 (บาท)	2565 (บาท)			
1570	ก่อสร้างถนน คล. เชื่อมระหว่างตำบล สายบ้านโนนแสนคำ ม.5 ต.เสด็จข้าว อ.ศรีตะนะ - ต.ภูเงิน อ.กันทรลักษ์ จ.ศรีสะเกษ	- เพื่อให้ประชาชนทั่วไปสัญจรไปมาได้สะดวกรวดเร็ว - เพื่อความเป็นระเบียบเรียบร้อยของบ้านเมือง	กว้าง 5 ม. ยาว 720 ม. หนา 0.15 ม.		2,000,000 (งบ อบจ.)				จำนวนของถนนที่เป็นเส้นทางการหลัก เชื่อมระหว่างตำบล อำเภอ หรือจังหวัด ได้รับการก่อสร้าง/ปรับปรุง	- ประชาชนได้รับความสะดวกรวดเร็วในการใช้เส้นทางคมนาคมและมีเส้นทางคมนาคมและมี ความเป็นระเบียบเรียบร้อย	สำนักการช่าง
1571	ก่อสร้างถนน คล. เชื่อมระหว่างตำบล สายบ้านงานบัว ม.3 ต.เสด็จข้าว อ.ศรีตะนะ - ต.ภูเงิน อ.กันทรลักษ์ จ.ศรีสะเกษ	- เพื่อให้ประชาชนทั่วไปสัญจรไปมาได้สะดวกรวดเร็ว - เพื่อความเป็นระเบียบเรียบร้อยของบ้านเมือง	กว้าง 5 ม. ยาว 720 ม. หนา 0.15 ม.		2,000,000 (งบ อบจ.)				จำนวนของถนนที่เป็นเส้นทางการหลัก เชื่อมระหว่างตำบล อำเภอ หรือจังหวัด ได้รับการก่อสร้าง/ปรับปรุง	- ประชาชนได้รับความสะดวกรวดเร็วในการใช้เส้นทางคมนาคมและมีเส้นทางคมนาคมและมี ความเป็นระเบียบเรียบร้อย	สำนักการช่าง
1572	ก่อสร้างถนน คล. เชื่อมระหว่างตำบล สายบ้านสามสิบเอ็ดพัฒนา ม.10 ต.ตุม - บ้านทุ่งสว่าง ม.3 ต.สะพุง จ.ศรีสะเกษ	- เพื่อให้ประชาชนทั่วไปสัญจรไปมาได้สะดวกรวดเร็ว - เพื่อความเป็นระเบียบเรียบร้อยของบ้านเมือง	กว้าง 5 ม. ยาว 720 ม. หนา 0.15 ม.		2,000,000 (งบ อบจ.)				จำนวนของถนนที่เป็นเส้นทางการหลัก เชื่อมระหว่างตำบล อำเภอ หรือจังหวัด ได้รับการก่อสร้าง/ปรับปรุง	- ประชาชนได้รับความสะดวกรวดเร็วในการใช้เส้นทางคมนาคมและมีเส้นทางคมนาคมและมี ความเป็นระเบียบเรียบร้อย	สำนักการช่าง
1573	ก่อสร้างถนน คล. เชื่อมระหว่างตำบล สายบ้านตุม ม.1 ต.ตุม - คุ้มหนองหัวช้าง - บ้านหนองโตน ม.11 ต.ระยาศร์ จ.ศรีสะเกษ	- เพื่อให้ประชาชนทั่วไปสัญจรไปมาได้สะดวกรวดเร็ว - เพื่อความเป็นระเบียบเรียบร้อยของบ้านเมือง	กว้าง 4 ม. ยาว 800 ม. หนา 0.15 ม.			2,000,000 (งบ อบจ.)			จำนวนของถนนที่เป็นเส้นทางการหลัก เชื่อมระหว่างตำบล อำเภอ หรือจังหวัด ได้รับการก่อสร้าง/ปรับปรุง	- ประชาชนได้รับความสะดวกรวดเร็วในการใช้เส้นทางคมนาคมและมีเส้นทางคมนาคมและมี ความเป็นระเบียบเรียบร้อย	สำนักการช่าง

รายละเอียดโครงการพัฒนา  
แผนพัฒนาท้องถิ่น (พ.ศ.2561 - 2565)  
องค์การบริหารส่วนจังหวัดศรีสะเกษ

- ก. ยุทธศาสตร์จังหวัดที่ 1 พัฒนาโครงสร้างพื้นฐานและการยกระดับสินค้าเกษตร การค้า และการท่องเที่ยวที่ได้มาตรฐานและแข่งขันได้
- ข. ยุทธศาสตร์การพัฒนาขององค์กรปกครองส่วนท้องถิ่นในเขตจังหวัดที่ 1 การพัฒนาโครงสร้างพื้นฐาน ทรัพยากรธรรมชาติและสิ่งแวดล้อม
2. ยุทธศาสตร์ที่ 2 การพัฒนาทรัพยากรธรรมชาติและสิ่งแวดล้อม
- 2.1 ด้านบริการชุมชนและสังคม แผนงานเกษตรและชุมชน

ที่	โครงการ	วัตถุประสงค์	เป้าหมาย (ผลผลิตของโครงการ)	งบประมาณและที่ผ่านมา					ตัวชี้วัด (KPI)	ผลที่คาดว่าจะได้รับ	หน่วยงานรับผิดชอบหลัก
				2561 (บาท)	2562 (บาท)	2563 (บาท)	2564 (บาท)	2565 (บาท)			
1574	ซ่อมปรับปรุงถนนหินคลุก เชื่อมระหว่างตำบล สายบ้านตูม ม.1 ต.ตูม - บ้านหนองโดน ม.11 ต.สระแก้ว อ.ศรีรัตนะ จ.ศรีสะเกษ	<ul style="list-style-type: none"> <li>- เพื่อให้ประชาชนทั่วไปสัญจรไปมาได้สะดวกรวดเร็ว</li> <li>- เพื่อความเป็นระเบียบเรียบร้อยของบ้านเมือง</li> </ul>	กว้าง 4 ม. ยาว 2,200 ม.			1,000,000 (งบ อบจ.)			จำนวนของถนนที่เป็นเส้นทางหลัก เชื่อมระหว่างตำบล อำเภอ หรือจังหวัด ได้รับการก่อสร้าง/ปรับปรุง	<ul style="list-style-type: none"> <li>- ประชาชนได้รับความสะดวกรวดเร็วในการใช้เส้นทางคมนาคมและมี</li> <li>- ความเป็นระเบียบเรียบร้อย</li> </ul>	สำนักการช่าง
1575	ก่อสร้างถนน คลส. เชื่อมระหว่างตำบล สายทางสามแยกบ้านตูมพัฒนา ม.2 ต.ตูม อ.ศรีรัตนะ บ้านสบาย ม.1,2,3 ต.รุ่งระวี อ.น้ำเกลี้ยง จ.ศรีสะเกษ	<ul style="list-style-type: none"> <li>- เพื่อให้ประชาชนทั่วไปสัญจรไปมาได้สะดวกรวดเร็ว</li> <li>- เพื่อความเป็นระเบียบเรียบร้อยของบ้านเมือง</li> </ul>	กว้าง 5 ม. ยาว 2,000 ม. หนา 0.15 ม.			2,000,000 (งบ อบจ.)	2,000,000 (งบอุดหนุน)		จำนวนของถนนที่เป็นเส้นทางหลัก เชื่อมระหว่างตำบล อำเภอ หรือจังหวัด ได้รับการก่อสร้าง/ปรับปรุง	<ul style="list-style-type: none"> <li>- ประชาชนได้รับความสะดวกรวดเร็วในการใช้เส้นทางคมนาคมและมี</li> <li>- ความเป็นระเบียบเรียบร้อย</li> </ul>	สำนักการช่าง
1576	ซ่อมปรับปรุงถนนหินคลุกเชื่อมระหว่างตำบล สายบ้านตูมพัฒนา ม.2 ต.ตูม - บ้านหนองปิ้งโปง ม.4 ต.เลื่องข้าว อ.ศรีรัตนะ จ.ศรีสะเกษ	<ul style="list-style-type: none"> <li>- เพื่อให้ประชาชนทั่วไปสัญจรไปมาได้สะดวกรวดเร็ว</li> <li>- เพื่อความเป็นระเบียบเรียบร้อยของบ้านเมือง</li> </ul>	กว้าง 5 ม. ยาว 3,300 ม.			1,500,000 (งบอุดหนุน)			จำนวนของถนนที่เป็นเส้นทางหลัก เชื่อมระหว่างตำบล อำเภอ หรือจังหวัด ได้รับการก่อสร้าง/ปรับปรุง	<ul style="list-style-type: none"> <li>- ประชาชนได้รับความสะดวกรวดเร็วในการใช้เส้นทางคมนาคมและมี</li> <li>- ความเป็นระเบียบเรียบร้อย</li> </ul>	สำนักการช่าง
1577	ซ่อมปรับปรุงถนนหินคลุกเชื่อมระหว่างตำบล สายทางสามแยกบ้านตูมพัฒนา ม.2 ต.ตูม - บ้านหนองปิ้งโปง ม.4 ต.เลื่องข้าว อ.ศรีรัตนะ จ.ศรีสะเกษ	<ul style="list-style-type: none"> <li>- เพื่อให้ประชาชนทั่วไปสัญจรไปมาได้สะดวกรวดเร็ว</li> <li>- เพื่อความเป็นระเบียบเรียบร้อยของบ้านเมือง</li> </ul>	กว้าง 5 ม. ยาว 2,500 ม.	1,000,000 (งบ อบจ.)			1,000,000 (งบ อบจ.)		จำนวนของถนนที่เป็นเส้นทางหลัก เชื่อมระหว่างตำบล อำเภอ หรือจังหวัด ได้รับการก่อสร้าง/ปรับปรุง	<ul style="list-style-type: none"> <li>- ประชาชนได้รับความสะดวกรวดเร็วในการใช้เส้นทางคมนาคมและมี</li> <li>- ความเป็นระเบียบเรียบร้อย</li> </ul>	สำนักการช่าง

รายละเอียดโครงการพัฒนา  
แผนพัฒนาท้องถิ่น (พ.ศ.2561 - 2565)

องค์การบริหารส่วนจังหวัดศรีสะเกษ

ก. ยุทธศาสตร์จังหวัดที่ 1 พัฒนาโครงสร้างพื้นฐานและการยกระดับสินค้าและการเกษตร การค้า และการการท่องเที่ยวให้มีความฐานและแข่งขันได้

ข. ยุทธศาสตร์การพัฒนาขององค์กรปกครองส่วนท้องถิ่นในเขตจังหวัดที่ 1 การพัฒนาโครงสร้างพื้นฐาน ทรัพยากรธรรมชาติและสิ่งแวดล้อม

2. ยุทธศาสตร์ที่ 2 การพัฒนาทรัพยากรธรรมชาติและสิ่งแวดล้อม

2.1 ด้านบริการชุมชนและสังคม แผนงานเกษตรและชุมชน

ที่	โครงการ	วัตถุประสงค์	เป้าหมาย (ผลผลิตของโครงการ)	งบประมาณและที่ผ่านมา					ตัวชี้วัด (KPI)	ผลที่คาดว่าจะได้รับ	หน่วยงานรับผิดชอบหลัก
				2561 (บาท)	2562 (บาท)	2563 (บาท)	2564 (บาท)	2565 (บาท)			
1578	อำเภอศรีรัตนะ ซ่อมปรับปรุงถนนหินคลุก เชื่อมระหว่างตำบล สายทางบ้านหนองกันจง ม.4 บ้านไฮ ม.6 ต.รุ่งระวี อ.ศรีรัตนะ - บ้านหนองพะแมน ม.5 ต.รุ่งระวี อ.น้ำเกลี้ยง จ.ศรีสะเกษ	- เพื่อให้ประชาชนทั่วไปสัญจรไปมาได้สะดวกรวดเร็ว - เพื่อความเป็นระเบียบเรียบร้อยของบ้านเมือง	กว้าง 4 ม. ยาว 2,700 ม.	500,000 (งบ อบจ.)			1,000,000 (งบ อบจ.)		จำนวนของถนนที่เป็นเส้นทางการหลัก เชื่อมระหว่างตำบล อำเภอ หรือจังหวัด ได้รับการก่อสร้าง/ปรับปรุง	- ประชาชนได้รับความสะดวกรวดเร็วในการใช้เส้นทางคมนาคมและมีเส้นทางคมนาคมและมี	สำนักการช่าง
1579	ซ่อมปรับปรุงถนนหินคลุก เชื่อมระหว่างตำบล สายทางบ้านโนนสวน ม.5 ต.ตุ้ม อ.ศรีรัตนะ - บ้านโนนโพธิ์ ม.10 ต.รุ่งระวี อ.น้ำเกลี้ยง จ.ศรีสะเกษ	- เพื่อให้ประชาชนทั่วไปสัญจรไปมาได้สะดวกรวดเร็ว - เพื่อความเป็นระเบียบเรียบร้อยของบ้านเมือง	กว้าง 5 ม. ยาว 3,100 ม.			1,800,000 (งบ อบจ.)		จำนวนของถนนที่เป็นเส้นทางการหลัก เชื่อมระหว่างตำบล อำเภอ หรือจังหวัด ได้รับการก่อสร้าง/ปรับปรุง	- ประชาชนได้รับความสะดวกรวดเร็วในการใช้เส้นทางคมนาคมและมีเส้นทางคมนาคมและมี	สำนักการช่าง	
1580	ก่อสร้างถนนลาดยาง เชื่อมระหว่างตำบล สายทางบ้านโนนสวน ม.5 ต.ตุ้ม อ.ศรีรัตนะ - บ้านรุ่ง ม.6 ต.รุ่งระวี อ.น้ำเกลี้ยง จ.ศรีสะเกษ	- เพื่อให้ประชาชนทั่วไปสัญจรไปมาได้สะดวกรวดเร็ว - เพื่อความเป็นระเบียบเรียบร้อยของบ้านเมือง	กว้าง 6 ม. ยาว 10,000 ม.	5,000,000 (งบ อบจ.)		5,000,000 (งบอุดหนุน)		จำนวนของถนนที่เป็นเส้นทางการหลัก เชื่อมระหว่างตำบล อำเภอ หรือจังหวัด ได้รับการก่อสร้าง/ปรับปรุง	- ประชาชนได้รับความสะดวกรวดเร็วในการใช้เส้นทางคมนาคมและมี	สำนักการช่าง	
1581	ก่อสร้างถนน คลส เชื่อมระหว่างตำบล สายทางบ้านโนนสวน ม.5 ต.ตุ้ม บ้านโนนโพธิ์ ม.10 ต.รุ่งระวี อ.น้ำเกลี้ยง จ.ศรีสะเกษ	- เพื่อให้ประชาชนทั่วไปสัญจรไปมาได้สะดวกรวดเร็ว - เพื่อความเป็นระเบียบเรียบร้อยของบ้านเมือง	กว้าง 4 ม. ยาว 5,000 ม. หนา 0.15 ม.	3,000,000 (งบ อบจ.)		3,000,000 (งบอุดหนุน)		จำนวนของถนนที่เป็นเส้นทางการหลัก เชื่อมระหว่างตำบล อำเภอ หรือจังหวัด ได้รับการก่อสร้าง/ปรับปรุง	- ประชาชนได้รับความสะดวกรวดเร็วในการใช้เส้นทางคมนาคมและมี	สำนักการช่าง	

รายละเอียดโครงการพัฒนา  
แผนพัฒนาท้องถิ่น (พ.ศ.2561 - 2565)  
องค์การบริหารส่วนจังหวัดศรีสะเกษ

- ก. ยุทธศาสตร์จังหวัดที่ 1 พัฒนาโครงสร้างพื้นฐานและการยกระดับสินค้าการเกษตร การค้า และการท่องเที่ยวที่ได้มาตรฐานและแข่งขันได้
- ข. ยุทธศาสตร์การพัฒนาขององค์กรปกครองส่วนท้องถิ่นในเขตจังหวัดที่ 1 การพัฒนาโครงสร้างพื้นฐาน ทรัพยากรธรรมชาติและสิ่งแวดล้อม
2. ยุทธศาสตร์ที่ 2 การพัฒนาทรัพยากรธรรมชาติและสิ่งแวดล้อม
- 2.1 ด้านบริการชุมชนและสังคม แผนงานเทศบาลและชุมชน

ที่	โครงการ	วัตถุประสงค์	เป้าหมาย (ผลผลิตของโครงการ)	งบประมาณและที่ผ่านมา					ตัวชี้วัด (KPI)	ผลที่คาดว่าจะได้รับ	หน่วยงานรับผิดชอบหลัก
				2561 (บาท)	2562 (บาท)	2563 (บาท)	2564 (บาท)	2565 (บาท)			
1582	ก่อสร้างถนนลาดยาง เชื่อมระหว่างตำบลสายทางสามแยกทางหลวง 2125 บ้านตูม ม.1 ต.ตูม อ.ศรีรัตนะ บ้านหนองพะเนาง ม.5 ต.รุ่งระวี อ.น้ำเกลี้ยง จ.ศรีสะเกษ	- เพื่อให้ประชาชนทั่วไปสัญจรไปมาได้สะดวกรวดเร็ว - เพื่อความเป็นระเบียบเรียบร้อยของบ้านเมือง	กว้าง 6 ม. ยาว 4,000 ม.	3,000,000 (งบ อบจ.)	3,000,000 (งบอุดหนุน)				จำนวนของถนนที่เป็นเส้นทางหลัก เชื่อมระหว่างตำบล อำเภอ หรือจังหวัด ได้รับการก่อสร้าง/ปรับปรุง	- ประชาชนได้รับความสะดวกเร็วในการใช้เส้นทางคมนาคมและมีเส้นทางคมนาคมและมี	สำนักการช่าง
1583	ซ่อมสร้างถนนลาดยางผิวทาง Asphaltic Concrete (ปูน Tack Coat) สายทางบ้านศรีโพธิ์แก้ว ม.5 - บ้านตาแบน ม.9 ต.ศรีแก้ว - บ้านปูน ม.3 ต.สระแก้ว อ.ศรีรัตนะ	- เพื่อให้ประชาชนทั่วไปสัญจรไปมาได้สะดวกรวดเร็ว - เพื่อความเป็นระเบียบเรียบร้อยของบ้านเมือง	กว้าง 5 ม. ยาว 195 ม.	500,000 (งบ อบจ.)					จำนวนของถนนที่เป็นเส้นทางหลัก เชื่อมระหว่างตำบล อำเภอ หรือจังหวัด ได้รับการก่อสร้าง/ปรับปรุง	- ประชาชนได้รับความสะดวกเร็วในการใช้เส้นทางคมนาคมและมีเส้นทางคมนาคมและมีระเบียบเรียบร้อย	สำนักการช่าง
1584	ซ่อมสร้างถนนลาดยางผิวทาง Asphaltic Concrete (ไคยวี Pavement In-Place Recycling) สายทางขต ต.หนองตาง อ.เบญจลักษ์ - บ้านเลี้ยวข้าว ม.1 ต.เลี้ยวข้าว อ.ศรีรัตนะ จ.ศรีสะเกษ	- เพื่อให้ประชาชนทั่วไปสัญจรไปมาได้สะดวกรวดเร็ว - เพื่อความเป็นระเบียบเรียบร้อยของบ้านเมือง	กว้าง 6 ม. ยาว 247 ม.	1,000,000 (งบ อบจ.)					จำนวนของถนนที่เป็นเส้นทางหลัก เชื่อมระหว่างตำบล อำเภอ หรือจังหวัด ได้รับการก่อสร้าง/ปรับปรุง	- ประชาชนได้รับความสะดวกเร็วในการใช้เส้นทางคมนาคมและมีเส้นทางคมนาคมและมีระเบียบเรียบร้อย	สำนักการช่าง
1585	ซ่อมปรับปรุงถนนหินคลุกเชื่อมระหว่างตำบลสายทางบ้านศรีชนะมาใต้ ม.11 ต.ตูม - บ้านปละ ม.4 ต.ระพุง อ.ศรีรัตนะ จ.ศรีสะเกษ	- เพื่อให้ประชาชนทั่วไปสัญจรไปมาได้สะดวกรวดเร็ว - เพื่อความเป็นระเบียบเรียบร้อยของบ้านเมือง	กว้าง 4 ม. ยาว 2,800 ม.	1,000,000 (งบ อบจ.)		1,000,000 (งบ อบจ.)			จำนวนของถนนที่เป็นเส้นทางหลัก เชื่อมระหว่างตำบล อำเภอ หรือจังหวัด ได้รับการก่อสร้าง/ปรับปรุง	- ประชาชนได้รับความสะดวกเร็วในการใช้เส้นทางคมนาคมและมีเส้นทางคมนาคมและมีระเบียบเรียบร้อย	สำนักการช่าง
1586	ซ่อมปรับปรุงถนน ลูกกรง เชื่อมระหว่างตำบลสายทางบ้านตูม ม.1 ต.ตูม อ.ศรีรัตนะ - บ้านโนนงาม ม.4 ต.รุ่งระวี - บ้านทุ่งสว่าง ม.7 ต.ละเอาะ อ.น้ำเกลี้ยง จ.ศรีสะเกษ	- เพื่อให้ประชาชนทั่วไปสัญจรไปมาได้สะดวกรวดเร็ว - เพื่อความเป็นระเบียบเรียบร้อยของบ้านเมือง	กว้าง 6 ม. ยาว 10,000 ม.	2,000,000 (งบ อบจ.)					จำนวนของถนนที่เป็นเส้นทางหลัก เชื่อมระหว่างตำบล อำเภอ หรือจังหวัด ได้รับการก่อสร้าง/ปรับปรุง	- ประชาชนได้รับความสะดวกเร็วในการใช้เส้นทางคมนาคมและมีเส้นทางคมนาคมและมีระเบียบเรียบร้อย	สำนักการช่าง

รายละเอียดโครงการพัฒนา  
แผนพัฒนาท้องถิ่น (พ.ศ.2561 - 2565)  
องค์การบริหารส่วนจังหวัดศรีสะเกษ

- ก. ยุทธศาสตร์จังหวัดที่ 1 พัฒนาโครงสร้างพื้นฐานและการยกระดับสินค้าและการยกระดับสินค้า และการท่องเที่ยวให้มีความมาตรฐานและแข่งขันได้  
ข. ยุทธศาสตร์การพัฒนาขององค์กรปกครองส่วนท้องถิ่นในเขตจังหวัดที่ 1 การพัฒนาโครงสร้างพื้นฐาน ทรัพยากรธรรมชาติและสิ่งแวดล้อม  
2. ยุทธศาสตร์ที่ 2 การพัฒนาทรัพยากรธรรมชาติและสิ่งแวดล้อม  
2.1 ด้านบริการชุมชนและสังคม แผนงานเกษตรและชุมชน

ที่	โครงการ	วัตถุประสงค์	เป้าหมาย (ผลผลิตของโครงการ)	งบประมาณและที่ผ่านมา					ตัวชี้วัด (KPI)	ผลที่คาดว่าจะได้รับ	หน่วยงานรับผิดชอบหลัก
				2561 (บาท)	2562 (บาท)	2563 (บาท)	2564 (บาท)	2565 (บาท)			
1587	ก่อสร้างถนน คล. เชื่อมระหว่างตำบล สายทาง สามแยกบ้านตูมพัฒนา ม.2 ต.ตูม อ.ศรีรัตนะ - บ้านสบขาย ม.1,2,3 ต.รุ่งระวี อ.น้ำเกลี้ยง จ.ศรีสะเกษ 14.856420N,104.505630E-14.857030N,104.526950E	เพื่อให้ประชาชนทั่วไปสัญจร ไปมาได้สะดวกรวดเร็ว - เพื่อความเป็นระเบียบเรียบร้อย ของบ้านเมือง	กว้าง 5 ม. ยาว 2,300 ม. หนา 0.15 ม.	2,300,000 (งบ อบจ.)	2,300,000 (งบ อบจ.)	2,300,000 (งบ อบจ.)	2,300,000 (งบ อบจ.)	2565 (บาท)	จำนวนของถนนที่เป็น เส้นทางหลัก เชื่อมระหว่าง ตำบล อำเภอ หรือจังหวัด ได้รับการก่อสร้าง/ปรับปรุง เป็นระเบียบเรียบร้อย	สำนัก การช่าง	
1588	ก่อสร้างถนน คล. เชื่อมระหว่างตำบล สายทาง บ้านไผ่งาม ม.10 ต.สะพุง - บ้าน ก้นจาน ม.10 ต.สระยาว อ.ศรีรัตนะ จ.ศรีสะเกษ 14.814390N,104.492370E-14.825860N,104.499350E	เพื่อให้ประชาชนทั่วไปสัญจร ไปมาได้สะดวกรวดเร็ว - เพื่อความเป็นระเบียบเรียบร้อย ของบ้านเมือง	กว้าง 4 ม. ยาว 1,300 ม. หนา 0.15 ม.	1,000,000 (งบ อบจ.)	1,000,000 (งบ อบจ.)	1,000,000 (งบ อบจ.)	1,000,000 (งบ อบจ.)	จำนวนของถนนที่เป็น เส้นทางหลัก เชื่อมระหว่าง ตำบล อำเภอ หรือจังหวัด ได้รับการก่อสร้าง/ปรับปรุง เป็นระเบียบเรียบร้อย	สำนัก การช่าง		
1589	ก่อสร้างถนน คล. เชื่อมระหว่างตำบล สายทาง บ้านบก ม.8 ต.ตูม อ.ศรีรัตนะ - บ้านโนนงาม ม.4 ต.รุ่งระวี อ.น้ำเกลี้ยง จ.ศรีสะเกษ 14.875520N,104.497870E-14.881512N,104.495026E	เพื่อให้ประชาชนทั่วไปสัญจร ไปมาได้สะดวกรวดเร็ว - เพื่อความเป็นระเบียบเรียบร้อย ของบ้านเมือง	กว้าง 5 ม. ยาว 700 ม. หนา 0.15 ม.	1,000,000 (งบ อบจ.)	1,000,000 (งบ อบจ.)	1,000,000 (งบ อบจ.)	1,000,000 (งบ อบจ.)	จำนวนของถนนที่เป็น เส้นทางหลัก เชื่อมระหว่าง ตำบล อำเภอ หรือจังหวัด ได้รับการก่อสร้าง/ปรับปรุง เป็นระเบียบเรียบร้อย	สำนัก การช่าง		
1590	ก่อสร้างถนน คล. เชื่อมระหว่างตำบล สายทางบ้านตงนา ม.3 - บ้านหนองสูง ม.2 ต.ศรีโนนงาม อ.ศรีรัตนะ - เขต ต.ปราสาทเขย อ.ไพร่ปึง จ.ศรีสะเกษ 14.805440N,104.394940E-14.805760N,104.390909E	เพื่อให้ประชาชนทั่วไปสัญจร ไปมาได้สะดวกรวดเร็ว - เพื่อความเป็นระเบียบเรียบร้อย ของบ้านเมือง	กว้าง 5 ม. ยาว 700 ม. หนา 0.15 ม.	1,500,000 (งบ อบจ.)				จำนวนของถนนที่เป็น เส้นทางหลัก เชื่อมระหว่าง ตำบล อำเภอ หรือจังหวัด ได้รับการก่อสร้าง/ปรับปรุง เป็นระเบียบเรียบร้อย	สำนัก การช่าง		

รายละเอียดโครงการพัฒนา  
แผนพัฒนาท้องถิ่น (พ.ศ.2561 - 2565)

องค์การบริหารส่วนจังหวัดศรีสะเกษ

ก. ยุทธศาสตร์จังหวัดที่ 1 พัฒนาโครงสร้างพื้นฐานและการยกระดับสินค้าการเกษตร การค้า และการการท่องเที่ยวให้ได้มาตรฐานและแข่งขันได้

ข. ยุทธศาสตร์การพัฒนาขององค์กรปกครองส่วนท้องถิ่นในเขตจังหวัดที่ 1 การพัฒนาโครงสร้างพื้นฐาน ทรัพยากรธรรมชาติและสิ่งแวดล้อม

2. ยุทธศาสตร์ที่ 2 การพัฒนาทรัพยากรธรรมชาติและสิ่งแวดล้อม

2.1 ด้านบริการชุมชนและสังคม แผนงานคหะและชุมชน

ที่	โครงการ	วัตถุประสงค์	เป้าหมาย (ผลผลิตของโครงการ)	งบประมาณและที่ผ่านมา					ตัวชี้วัด (KPI)	ผลที่คาดว่าจะได้รับ	หน่วยงานรับผิดชอบหลัก
				2561 (บาท)	2562 (บาท)	2563 (บาท)	2564 (บาท)	2565 (บาท)			
1591	ก่อสร้างถนน คล. เชื่อมระหว่างตำบล สายทาง บ้านโนนคำแก้ว ม.13 ต.สระแก้ว อ.ศรีรัตนะ - บ้านซำผักแว่น ม.9 ต.ภูเงิน อ.กันทรลักษ์ จ.ศรีสะเกษ 14.785030N,104.544610E-14.780300N,104.554070E	<ul style="list-style-type: none"> <li>- เพื่อให้ประชาชนทั่วไปได้สัญจรไปมาได้สะดวกรวดเร็ว</li> <li>- เพื่อความเป็นระเบียบเรียบร้อยของบ้านเมือง</li> </ul>	กว้าง 5 ม. ยาว 1,200 ม. หนา 0.15 ม.	1,200,000 (งบ อบจ.)	1,200,000 (งบ อบจ.)	1,200,000 (งบ อบจ.)	1,200,000 (งบ อบจ.)	1,200,000 (งบ อบจ.)	จำนวนของถนนที่เป็นเส้นทางการเชื่อมระหว่างตำบล อำเภอ หรือจังหวัด ได้รับการก่อสร้าง/ปรับปรุง	- ประชาชนได้รับความสะดวกเร็วในการใช้เส้นทางคมนาคมและมีความเป็นระเบียบเรียบร้อย	สำนักการช่าง
1592	ก่อสร้างถนน คล. เชื่อมระหว่างตำบล สายทาง บ้านสะพานน้อย ม.4 ต.ศรีแก้ว - บ้านหนองโปลา ม.9 ต.ศรีโนนงาม อ.ศรีรัตนะ จ.ศรีสะเกษ 14.799300N,104.449510E-14.801210N,104.432000E	<ul style="list-style-type: none"> <li>- เพื่อให้ประชาชนทั่วไปได้สัญจรไปมาได้สะดวกรวดเร็ว</li> <li>- เพื่อความเป็นระเบียบเรียบร้อยของบ้านเมือง</li> </ul>	กว้าง 5 ม. ยาว 1,850 ม. หนา 0.15 ม. ไหล่ทางกว้าง ข้างละ 0.50 ม.	1,800,000 (งบ อบจ.)	1,800,000 (งบ อบจ.)	1,800,000 (งบ อบจ.)	1,800,000 (งบ อบจ.)	1,800,000 (งบ อบจ.)	จำนวนของถนนที่เป็นเส้นทางการเชื่อมระหว่างตำบล อำเภอ หรือจังหวัด ได้รับการก่อสร้าง/ปรับปรุง	- ประชาชนได้รับความสะดวกเร็วในการใช้เส้นทางคมนาคมและมีความเป็นระเบียบเรียบร้อย	สำนักการช่าง
1593	ซ่อมสร้างถนนลาดยางผิวทาง Para Asphaltic Concrete (ปูน Tack Coat) เชื่อมระหว่าง ตำบล สายทางบ้านโนนสะอาด ม.7 ต.ตุม - บ้านปละ ม.4 ต.สะพุง อ.ศรีรัตนะ จ.ศรีสะเกษ 14.855540N,104.484790E-14.843540N,104.478600E	<ul style="list-style-type: none"> <li>- เพื่อให้ประชาชนทั่วไปได้สัญจรไปมาได้สะดวกรวดเร็ว</li> <li>- เพื่อความเป็นระเบียบเรียบร้อยของบ้านเมือง</li> </ul>	กว้าง 5-6 ม. ยาว 1,520 ม.	1,500,000 (งบ อบจ.)	1,500,000 (งบ อบจ.)	1,500,000 (งบ อบจ.)	1,500,000 (งบ อบจ.)	1,500,000 (งบ อบจ.)	จำนวนของถนนที่เป็นเส้นทางการเชื่อมระหว่างตำบล อำเภอ หรือจังหวัด ได้รับการก่อสร้าง/ปรับปรุง	- ประชาชนได้รับความสะดวกเร็วในการใช้เส้นทางคมนาคมและมีความเป็นระเบียบเรียบร้อย	สำนักการช่าง

รายละเอียดโครงการพัฒนา  
แผนพัฒนาท้องถิ่น (พ.ศ.2561 - 2565)

องค์การบริหารส่วนจังหวัดศรีสะเกษ

ก. ยุทธศาสตร์จังหวัดที่ 1 พัฒนาโครงสร้างพื้นฐานและการยกระดับสินค้าและการเกษตร การค้า และการการท่องเที่ยวให้มีความฐานและแข่งขันได้

ข. ยุทธศาสตร์การพัฒนาขององค์กรปกครองส่วนท้องถิ่นในเขตจังหวัดที่ 1 การพัฒนาโครงสร้างพื้นฐาน ทรัพยากรธรรมชาติและสิ่งแวดล้อม

2. ยุทธศาสตร์ที่ 2 การพัฒนาทรัพยากรธรรมชาติและสิ่งแวดล้อม

2.1 ด้านบริการชุมชนและสังคม แผนงานเคหะและชุมชน

ที่	โครงการ	วัตถุประสงค์	เป้าหมาย (ผลผลิตของโครงการ)	งบประมาณและที่ผ่านมา					ตัวชี้วัด (KPI)	ผลที่คาดว่าจะได้รับ	หน่วยงานรับผิดชอบหลัก
				2561 (บาท)	2562 (บาท)	2563 (บาท)	2564 (บาท)	2565 (บาท)			
1594	ซ่อมสร้างถนนลาดยางผิวทาง Para Asphaltic Concrete (ปูบน Tack Coat) เชื่อมระหว่าง ตำบล สายทางบ้านตูม ม.1 - บ้านบก ม.8 ต.ตูม อ.ศรีรัตนะ - บ้านโนนงาม ม.4 ต.รุ่งระวี อ.น้ำเกลี้ยง จ.ศรีสะเกษ 14.853300N,104.496580E-14.874410N,104.498420E	<ul style="list-style-type: none"> <li>- เพื่อให้ประชาชนทั่วไปสัญจรไปมาได้สะดวกรวดเร็ว</li> <li>- เพื่อความเป็นระเบียบเรียบร้อยของบ้านเมือง</li> </ul>	กว้าง 5 ม. ยาว 2,300 ม.	2,000,000 (งบ อบจ.)	2,000,000 (งบ อบจ.)	2,000,000 (งบ อบจ.)	2565 (งบ อบจ.)	จำนวนของถนนที่เป็นเส้นทางการหลัก เชื่อมระหว่างตำบล อำเภอ หรือจังหวัด ได้รับการก่อสร้าง/ปรับปรุง	- ประชาชนไม่ได้รับความสะดวกรวดเร็วในการใช้เส้นทางคมนาคมและมีความเป็นระเบียบเรียบร้อย	สำนักการช่าง	
1595	ซ่อมสร้างถนนลาดยางผิวทาง Asphaltic Concrete (ปูบน Tack Coat) เชื่อมระหว่าง ตำบล สายทางบ้านตวย ม.7 ต.สระยาว - บ้านกระห่ม ม.2 ต.เลื่องข้าว อ.ศรีรัตนะ จ.ศรีสะเกษ 14.777040N,104.519992E-14.785987N,104.531829E	<ul style="list-style-type: none"> <li>- เพื่อให้ประชาชนทั่วไปสัญจรไปมาได้สะดวกรวดเร็ว</li> <li>- เพื่อความเป็นระเบียบเรียบร้อยของบ้านเมือง</li> </ul>	กว้าง 4 ม. ยาว 1,050 ม.	1,000,000 (งบ อบจ.)	1,000,000 (งบ อบจ.)	1,000,000 (งบ อบจ.)	จำนวนของถนนที่เป็นเส้นทางการหลัก เชื่อมระหว่างตำบล อำเภอ หรือจังหวัด ได้รับการก่อสร้าง/ปรับปรุง	- ประชาชนไม่ได้รับความสะดวกรวดเร็วในการใช้เส้นทางคมนาคมและมีความเป็นระเบียบเรียบร้อย	สำนักการช่าง		
1596	ซ่อมสร้างถนนลาดยางผิวทาง Para Asphaltic Concrete (ปูบน Tack Coat) เชื่อมระหว่าง ตำบล สายทางบ้านเลื่องข้าว ม.1 - บ้านหนองปิ้งโปง ม.4 ต.เลื่องข้าว อ.ศรีรัตนะ - บ้านเขิน ม.1 ต.เขิน อ.น้ำเกลี้ยง จ.ศรีสะเกษ 14.817239N,104.522024E-14.833636N,104.528278E	<ul style="list-style-type: none"> <li>- เพื่อให้ประชาชนทั่วไปสัญจรไปมาได้สะดวกรวดเร็ว</li> <li>- เพื่อความเป็นระเบียบเรียบร้อยของบ้านเมือง</li> </ul>	กว้าง 5 ม. ยาว 2,000 ม. หนา 0.05 ม.	1,700,000 (งบ อบจ.)	1,700,000 (งบ อบจ.)	1,700,000 (งบ อบจ.)	1,700,000 (งบ อบจ.)	จำนวนของถนนที่เป็นเส้นทางการหลัก เชื่อมระหว่างตำบล อำเภอ หรือจังหวัด ได้รับการก่อสร้าง/ปรับปรุง	- ประชาชนไม่ได้รับความสะดวกรวดเร็วในการใช้เส้นทางคมนาคมและมีความเป็นระเบียบเรียบร้อย	สำนักการช่าง	



รายละเอียดโครงการพัฒนา  
แผนพัฒนาท้องถิ่น (พ.ศ.2561 - 2565)

องค์การบริหารส่วนจังหวัดศรีสะเกษ

- ก. ยุทธศาสตร์จังหวัดที่ 1 พัฒนาโครงสร้างพื้นฐานและการยกระดับสินค้าเกษตร การค้า และการท่องเที่ยวให้มีความมาตรฐานและแข่งขันได้
- ข. ยุทธศาสตร์การพัฒนาขององค์กรปกครองส่วนท้องถิ่นในเขตจังหวัดที่ 1 การพัฒนาโครงสร้างพื้นฐาน ทรัพยากรธรรมชาติและสิ่งแวดล้อม
2. ยุทธศาสตร์ที่ 2 การพัฒนาทรัพยากรธรรมชาติและสิ่งแวดล้อม
- 2.1 ด้านบริการชุมชนและสังคม แผนงานเกษตรและชุมชน

ที่	โครงการ	วัตถุประสงค์	เป้าหมาย (ผลผลิตของโครงการ)	งบประมาณและที่ผ่านมา					ตัวชี้วัด (KPI)	ผลที่คาดว่าจะได้รับ	หน่วยงานรับผิดชอบหลัก
				2561 (บาท)	2562 (บาท)	2563 (บาท)	2564 (บาท)	2565 (บาท)			
1597	ซ่อมปรับปรุงถนนหินคลุก เชื่อมระหว่างตำบล สายทางบ้านโนนสาม ม.5 ต.ชุม อ.ศรีรัตนะ - บ้านโนนโพธิ์ ม.10 ต.รุ่งระวี อ.น้ำเกลี้ยง จ.ศรีสะเกษ 14.866030N,104.486680E- 14.875900N,104.482290E	<ul style="list-style-type: none"> <li>เพื่อให้ประชาชนทั่วไปได้สัญจรไปมาได้สะดวกรวดเร็ว</li> <li>เพื่อความเป็นระเบียบเรียบร้อยของบ้านเมือง</li> </ul>	กว้าง 5 ม. ยาว 1,500 ม. หนา 0.10 ม.					1,700,000 (งบ อบจ.)	จำนวนของถนนที่เป็นเส้นทางการหลัก เชื่อมระหว่างตำบล อำเภอ หรือจังหวัด ได้รับการก่อสร้าง/ปรับปรุง	<ul style="list-style-type: none"> <li>ประชาชนไม่ได้รับความสะดวกรวดเร็วในการใช้เส้นทางคมนาคมและมีความเป็นระเบียบเรียบร้อย</li> </ul>	สำนักการช่าง
1598	ซ่อมปรับปรุงถนนหินคลุก เชื่อมระหว่างตำบล สายทางบ้านพิงพวย ม.1 - บ้านหนองสังข์ ม.6, 11 - บ้านหนองจิก ม.4 ต.พิงพวย - บ้านหนองรุ่ง ม.10 ต.ศรีโนนงาม อ.ศรีรัตนะ จ.ศรีสะเกษ	<ul style="list-style-type: none"> <li>เพื่อให้ประชาชนทั่วไปได้สัญจรไปมาได้สะดวกรวดเร็ว</li> <li>เพื่อความเป็นระเบียบเรียบร้อยของบ้านเมือง</li> </ul>	กว้าง 8 ม. ยาว 7,000 ม.			4,000,000 (งบ อบจ.)	4,000,000 (งบ อบจ.)	4,000,000 (งบ อบจ.)	จำนวนของถนนที่เป็นเส้นทางการหลัก เชื่อมระหว่างตำบล อำเภอ หรือจังหวัด ได้รับการก่อสร้าง/ปรับปรุง	<ul style="list-style-type: none"> <li>ประชาชนไม่ได้รับความสะดวกรวดเร็วในการใช้เส้นทางคมนาคมและมีความเป็นระเบียบเรียบร้อย</li> </ul>	สำนักการช่าง
1599	ซ่อมแซมผิวทางถนน คสล. โดยปูผิว Para Asphaltic concrete (ปูน Tack Coat) สายทางบ้านศรีโพธิ์แก้ว ม. 5 ต.ศรีแก้ว - แยกสายทางหลวง 221 ศรีสะเกษ - กันทรลักษณ์ อ.ศรีรัตนะ จ.ศรีสะเกษ	<ul style="list-style-type: none"> <li>เพื่อให้ประชาชนทั่วไปได้สัญจรไปมาได้สะดวกรวดเร็ว</li> <li>เพื่อความเป็นระเบียบเรียบร้อยของบ้านเมือง</li> </ul>	กว้าง 5 ม. ยาว 900 ม. หนา 0.15 ม.			1,200,000 (งบ อบจ.)	1,200,000 (งบ อบจ.)		จำนวนของถนนที่เป็นเส้นทางการหลัก เชื่อมระหว่างตำบล อำเภอ หรือจังหวัด ได้รับการก่อสร้าง/ปรับปรุง	<ul style="list-style-type: none"> <li>ประชาชนไม่ได้รับความสะดวกรวดเร็วในการใช้เส้นทางคมนาคมและมีความเป็นระเบียบเรียบร้อย</li> </ul>	สำนักการช่าง
1600	ก่อสร้างถนน คสล. เชื่อมระหว่างตำบล สายทางบ้านโนนแสง ม.6 - บ้านโนนสมบูรณ์ ม.7 ต.เลี้ยว อ.ศรีรัตนะ - บ้านเกษตรสมบูรณ์ ม.4 ต.เงิน อ.น้ำเกลี้ยง จ.ศรีสะเกษ 14.823698 N,104.533249 E- 14.825631 N,104.547927 E	<ul style="list-style-type: none"> <li>เพื่อให้ประชาชนทั่วไปได้สัญจรไปมาได้สะดวกรวดเร็ว</li> <li>เพื่อความเป็นระเบียบเรียบร้อยของบ้านเมือง</li> </ul>	กว้าง 5 ม. ยาว 1,550 ม.			5,000,000 (งบ อบจ.)			จำนวนของถนนที่เป็นเส้นทางการหลัก เชื่อมระหว่างตำบล อำเภอ หรือจังหวัด ได้รับการก่อสร้าง/ปรับปรุง	<ul style="list-style-type: none"> <li>ประชาชนไม่ได้รับความสะดวกรวดเร็วในการใช้เส้นทางคมนาคมและมีความเป็นระเบียบเรียบร้อย</li> </ul>	สำนักการช่าง

รายละเอียดโครงการพัฒนา  
แผนพัฒนาท้องถิ่น (พ.ศ.2561 - 2565)  
องค์การบริหารส่วนจังหวัดศรีสะเกษ

- ก. ยุทธศาสตร์จังหวัดที่ 1 พัฒนาโครงสร้างพื้นฐานและการยกระดับสินค้าการเกษตร การค้า และการท่องเที่ยวให้ได้มาตรฐานและแข่งขันได้
- ข. ยุทธศาสตร์การพัฒนารองขององค์กรปกครองส่วนท้องถิ่นในเขตจังหวัดที่ 1 การพัฒนาโครงสร้างพื้นฐาน ทรัพยากรธรรมชาติและสิ่งแวดล้อม
- 2 ยุทธศาสตร์ที่ 2 การพัฒนาทรัพยากรธรรมชาติและสิ่งแวดล้อม
- 2.1 ตำบลวิภาวดีและชุมชน

ที่	โครงการ	วัตถุประสงค์	เป้าหมาย (ผลผลิตของโครงการ)	งบประมาณและที่ผ่านมา					ตัวชี้วัด (KPI)	ผลที่คาดว่าจะได้รับ	หน่วยงานรับผิดชอบหลัก
				2561 (บาท)	2562 (บาท)	2563 (บาท)	2564 (บาท)	2565 (บาท)			
1601	ก่อสร้างถนน คลส. เชื่อมระหว่างตำบล สายทางบ้านโจดนาท่อม ม.3 ต.เคล็กสี - บ้านแต่ ม.3, ม.14 ต.กุง อ.ศิลาลาด จ.ศรีสะเกษ	- เพื่อให้ประชาชนทั่วไปสัญจรไปมาได้สะดวกรวดเร็ว - เพื่อความเป็นระเบียบเรียบร้อยของบ้านเมือง	กว้าง 4 ม. ยาว 920 ม. หนา 0.15 ม.	2,000,000 (งบ อบจ.)	2,000,000 (งบ อบจ.)				จำนวนของถนนที่เป็นเส้นทางหลัก เชื่อมระหว่างตำบล อำเภอ หรือจังหวัด ได้รับการก่อสร้าง/ปรับปรุง	- ประชาชนได้รับความสะดวกรวดเร็วในการใช้เส้นทางคมนาคมและมีความปลอดภัยระเบียบเรียบร้อย	สำนักการช่าง
1602	ก่อสร้างถนน คลส. เชื่อมระหว่างตำบล สายทางบ้านโจดจิก ม.7 ต.โจดม่วง - บ้านแต่ ม.3, ม.14 ต.กุง อ.ศิลาลาด จ.ศรีสะเกษ	- เพื่อให้ประชาชนทั่วไปสัญจรไปมาได้สะดวกรวดเร็ว - เพื่อความเป็นระเบียบเรียบร้อยของบ้านเมือง	กว้าง 4 ม. ยาว 920 ม. หนา 0.15 ม.	2,000,000 (งบ อบจ.)	2,000,000 (งบ อบจ.)		2,000,000 (งบ อบจ.)		จำนวนของถนนที่เป็นเส้นทางหลัก เชื่อมระหว่างตำบล อำเภอ หรือจังหวัด ได้รับการก่อสร้าง/ปรับปรุง	- ประชาชนได้รับความสะดวกรวดเร็วในการใช้เส้นทางคมนาคมและมีความปลอดภัยระเบียบเรียบร้อย	สำนักการช่าง
1603	ก่อสร้างถนน คลส. เชื่อมระหว่างตำบล สายทางบ้านโจดม่วง ม.4, ม.10 ต.โจดม่วง อ.ศิลาลาด - บ้านเข็ก ม.1 ต.จิกสีทอง อ.ราชีไศล จ.ศรีสะเกษ	- เพื่อให้ประชาชนทั่วไปสัญจรไปมาได้สะดวกรวดเร็ว - เพื่อความเป็นระเบียบเรียบร้อยของบ้านเมือง	กว้าง 4 ม. ยาว 920 ม. หนา 0.15 ม.	2,000,000 (งบ อบจ.)					จำนวนของถนนที่เป็นเส้นทางหลัก เชื่อมระหว่างตำบล อำเภอ หรือจังหวัด ได้รับการก่อสร้าง/ปรับปรุง	- ประชาชนได้รับความสะดวกรวดเร็วในการใช้เส้นทางคมนาคมและมีความปลอดภัยระเบียบเรียบร้อย	สำนักการช่าง
1604	ก่อสร้างถนน คลส. เชื่อมระหว่างตำบล สายบ้านหนองพอก ม.4 ต.หนองบัว อ.ศิลาลาด - บ้านหนองแก้ว ม.11 ต.ด่าน อ.ราชีไศล จ.ศรีสะเกษ	- เพื่อให้ประชาชนทั่วไปสัญจรไปมาได้สะดวกรวดเร็ว - เพื่อความเป็นระเบียบเรียบร้อยของบ้านเมือง	กว้าง 5 ม. ยาว 6,200 ม. หนา 0.15 ม.	15,500,000 (งบ อบจ.)					จำนวนของถนนที่เป็นเส้นทางหลัก เชื่อมระหว่างตำบล อำเภอ หรือจังหวัด ได้รับการก่อสร้าง/ปรับปรุง	- ประชาชนได้รับความสะดวกรวดเร็วในการใช้เส้นทางคมนาคมและมีความปลอดภัยระเบียบเรียบร้อย	สำนักการช่าง

รายละเอียดโครงการพัฒนา  
แผนพัฒนาท้องถิ่น (พ.ศ.2561 - 2565)  
องค์การบริหารส่วนจังหวัดศรีสะเกษ

- ก. ยุทธศาสตร์จังหวัดที่ 1 พัฒนาโครงสร้างพื้นฐานและการยกระดับสินค้าการเกษตร การค้า และการท่องเที่ยวที่ได้มาตรฐานและแข่งขันได้
- ข. ยุทธศาสตร์จังหวัดที่ 2 การพัฒนาทรัพยากรธรรมชาติและสิ่งแวดล้อม
- 2 ยุทธศาสตร์ที่ 2 การพัฒนาทรัพยากรธรรมชาติและสิ่งแวดล้อม
- 2.1 ตำบลวิภาวดีและชุมชน

ที่	โครงการ	วัตถุประสงค์	เป้าหมาย (ผลผลิตของโครงการ)	งบประมาณและที่ผ่านมา					ตัวชี้วัด (KPI)	ผลที่คาดว่าจะได้รับ	หน่วยงานรับผิดชอบหลัก
				2561 (บาท)	2562 (บาท)	2563 (บาท)	2564 (บาท)	2565 (บาท)			
1605	ก่อสร้างถนน คลส. เชื่อมระหว่างตำบล สายทางบ้านหนองพอก ม.4 ต.หนองบัวแดง อ.ศิลาลาด - บ้านหนองแก้ว ม.11 ต.ด่าน อ.ราษีไศล จ.ศรีสะเกษ	- เพื่อให้ประชาชนทั่วไปสัญจรไปมาได้สะดวกรวดเร็ว - เพื่อความเป็นระเบียบเรียบร้อยของบ้านเมือง	กว้าง 4 ม. ยาว 920 ม. หนา 0.15 ม.	2,000,000 (งบ อบจ.)	2,000,000 (งบ อบจ.)				จำนวนของถนนที่เป็นเส้นทางหลัก เชื่อมระหว่างตำบล อำเภอ หรือจังหวัด ได้รับการก่อสร้าง/ปรับปรุง	- ประชาชนได้รับความสะดวกรวดเร็วในการใช้เส้นทางคมนาคมและมีความปลอดภัยระเบียบเรียบร้อย	สำนัก การช่าง
1606	ก่อสร้างถนน คลส. เชื่อมระหว่างตำบล สายทางบ้านแต้ ม.3 ต.กุง - เขต ต.โคกม่วง อ.ศิลาลาด จ.ศรีสะเกษ	- เพื่อให้ประชาชนทั่วไปสัญจรไปมาได้สะดวกรวดเร็ว - เพื่อความเป็นระเบียบเรียบร้อยของบ้านเมือง	กว้าง 5 ม. ยาว 2,100 ม. หนา 0.15 ม.	2,000,000 (งบ อบจ.)	2,000,000 (งบ อบจ.)				จำนวนของถนนที่เป็นเส้นทางหลัก เชื่อมระหว่างตำบล อำเภอ หรือจังหวัด ได้รับการก่อสร้าง/ปรับปรุง	- ประชาชนได้รับความสะดวกรวดเร็วในการใช้เส้นทางคมนาคมและมีความปลอดภัยระเบียบเรียบร้อย	สำนัก การช่าง
1607	ก่อสร้างถนน คลส. เชื่อมระหว่างตำบล สายทางบ้านแต้ ม.3 ต.กุง - เขต ต.คัลลิ่ง อ.ศิลาลาด จ.ศรีสะเกษ	- เพื่อให้ประชาชนทั่วไปสัญจรไปมาได้สะดวกรวดเร็ว - เพื่อความเป็นระเบียบเรียบร้อยของบ้านเมือง	กว้าง 5 ม. ยาว 2,100 ม. หนา 0.15 ม.	2,000,000 (งบ อบจ.)	2,000,000 (งบ อบจ.)				จำนวนของถนนที่เป็นเส้นทางหลัก เชื่อมระหว่างตำบล อำเภอ หรือจังหวัด ได้รับการก่อสร้าง/ปรับปรุง	- ประชาชนได้รับความสะดวกรวดเร็วในการใช้เส้นทางคมนาคมและมีความปลอดภัยระเบียบเรียบร้อย	สำนัก การช่าง
1608	ก่อสร้างถนน คลส. เชื่อมระหว่างตำบล บ้านโคกตึก ม.7 ต.โคกม่วง - เขตตำบลกุง อ.ศิลาลาด จ.ศรีสะเกษ	- เพื่อให้ประชาชนทั่วไปสัญจรไปมาได้สะดวกรวดเร็ว - เพื่อความเป็นระเบียบเรียบร้อยของบ้านเมือง	กว้าง 5 ม. ยาว 1,000 ม. หนา 0.15 ม.	1,000,000 (งบ อบจ.)	1,000,000 (งบ อบจ.)				จำนวนของถนนที่เป็นเส้นทางหลัก เชื่อมระหว่างตำบล อำเภอ หรือจังหวัด ได้รับการก่อสร้าง/ปรับปรุง	- ประชาชนได้รับความสะดวกรวดเร็วในการใช้เส้นทางคมนาคมและมีความปลอดภัยระเบียบเรียบร้อย	สำนัก การช่าง

รายละเอียดโครงการพัฒนา  
แผนพัฒนาท้องถิ่น (พ.ศ.2561 - 2565)  
องค์การบริหารส่วนจังหวัดศรีสะเกษ

- ก. ยุทธศาสตร์จังหวัดที่ 1 พัฒนาโครงสร้างพื้นฐานและการยกระดับสินค้าการเกษตร การค้า และการท่องเที่ยวที่ได้มาตรฐานและแข่งขันได้
- ข. ยุทธศาสตร์การพัฒนารอบขององค์กรปกครองส่วนท้องถิ่นในเขตจังหวัดที่ 1 การพัฒนาโครงสร้างพื้นฐาน ทรัพยากรธรรมชาติและสิ่งแวดล้อม
- 2 ยุทธศาสตร์ที่ 2 การพัฒนาทรัพยากรธรรมชาติและสิ่งแวดล้อม
- 2.1 ตำบลวิภาวดีชุมพลและสังขาม หน่วยงานเกษตรและชุมชน

ที่	โครงการ	วัตถุประสงค์	เป้าหมาย (ผลผลิตของโครงการ)	งบประมาณและที่ผ่านมา					ตัวชี้วัด (KPI)	ผลที่คาดว่าจะได้รับ	หน่วยงานรับผิดชอบหลัก
				2561 (บาท)	2562 (บาท)	2563 (บาท)	2564 (บาท)	2565 (บาท)			
1609	ก่อสร้างถนน อ.เมืองศีลาสัย เชื่อมระหว่างตำบล สายบ้านหนองบัวพัฒนา ม.3 ต.โคกม่วง อ.ศีลาสัย - เขต ต.คูเมือง อ.มหาชนะชัย จ.ยโสธร	- เพื่อให้ประชาชนทั่วไป สัญจรไปมาได้สะดวกรวดเร็ว - เพื่อความเป็นระเบียบ เรียบร้อยของบ้านเมือง	กว้าง 5 ม. ยาว 1,500 ม. หนา 0.15 ม.	2,000,000 (งบ อบจ.)	2,000,000 (งบ อบจ.)	2,000,000 (งบ อบจ.)	2,000,000 (งบ อบจ.)	จำนวนของถนนที่เป็น เส้นทางหลัก เชื่อมระหว่าง ตำบล อำเภอ หรือจังหวัด ได้รับการก่อสร้าง/ปรับปรุง	- ประชาชนได้รับความ สะดวกรวดเร็วในการใช้ เส้นทางคมนาคมและมี ความเป็นระเบียบเรียบร้อย	สำนัก การช่าง	
1610	ซ่อมปรับปรุงถนนหินคลุกเชื่อมระหว่างตำบล สายบ้านโนนสมบูรณ์ ม.2 ต.หนองบัวดง อ.ศีลาสัย - บ้านหนองซำไฮ ม.6 ต.ด่าน อ.ราชันยาลัย	- เพื่อให้ประชาชนทั่วไป สัญจรไปมาได้สะดวกรวดเร็ว - เพื่อความเป็นระเบียบ เรียบร้อยของบ้านเมือง	กว้าง 5 ม. ยาว 3,000 ม.	800,000 (งบ อบจ.)		1,200,000 (งบ อบจ.)	จำนวนของถนนที่เป็น เส้นทางหลัก เชื่อมระหว่าง ตำบล อำเภอ หรือจังหวัด ได้รับการก่อสร้าง/ปรับปรุง	- ประชาชนได้รับความ สะดวกรวดเร็วในการใช้ เส้นทางคมนาคมและมี ความเป็นระเบียบเรียบร้อย	สำนัก การช่าง		
1611	ก่อสร้างถนน คล. เชื่อมระหว่างตำบล สายบ้านหนองบัวพัฒนา ม.3 ต.โคกม่วง - บ้านโนนหมื่นอดแต่ ม.6 ต.คึกคัก	- เพื่อให้ประชาชนทั่วไป สัญจรไปมาได้สะดวกรวดเร็ว - เพื่อความเป็นระเบียบ เรียบร้อยของบ้านเมือง	กว้าง 5 ม. ยาว 1,500 ม. หนา 0.15 ม.	1,500,000 (งบ อบจ.)	1,500,000 (งบ อบจ.)		จำนวนของถนนที่เป็น เส้นทางหลัก เชื่อมระหว่าง ตำบล อำเภอ หรือจังหวัด ได้รับการก่อสร้าง/ปรับปรุง	- ประชาชนได้รับความ สะดวกรวดเร็วในการใช้ เส้นทางคมนาคมและมี ความเป็นระเบียบเรียบร้อย	สำนัก การช่าง		
1612	ซ่อมปรับปรุงถนนหินคลุกเชื่อมระหว่างตำบล สายบ้านซาดอง ม.8 ต.โคกม่วง อ.ศีลาสัย จ.ศรีสะเกษ - บ้านพลไวก อ.มหาชนะชัย จ.ยโสธร	- เพื่อให้ประชาชนทั่วไป สัญจรไปมาได้สะดวกรวดเร็ว - เพื่อความเป็นระเบียบ เรียบร้อยของบ้านเมือง	กว้าง 6 ม. ยาว 3,000 ม.	1,300,000 (งบ อบจ.)		1,500,000 (งบ อบจ.)	จำนวนของถนนที่เป็น เส้นทางหลัก เชื่อมระหว่าง ตำบล อำเภอ หรือจังหวัด ได้รับการก่อสร้าง/ปรับปรุง	- ประชาชนได้รับความ สะดวกรวดเร็วในการใช้ เส้นทางคมนาคมและมี ความเป็นระเบียบเรียบร้อย	สำนัก การช่าง		

รายละเอียดโครงการพัฒนา  
แผนพัฒนาท้องถิ่น (พ.ศ.2561 - 2565)  
องค์การบริหารส่วนจังหวัดศรีสะเกษ

- ก. ยุทธศาสตร์จังหวัดที่ 1 พัฒนาโครงสร้างพื้นฐานและการยกระดับสินค้าการเกษตร การค้า และการท่องเที่ยวที่ได้มาตรฐานและแข่งขันได้
- ข. ยุทธศาสตร์การพัฒนารอบขององค์กรปกครองส่วนท้องถิ่นในเขตจังหวัดที่ 1 การพัฒนาโครงสร้างพื้นฐาน ทรัพยากรธรรมชาติและสิ่งแวดล้อม
- 2 ยุทธศาสตร์ที่ 2 การพัฒนาทรัพยากรธรรมชาติและสิ่งแวดล้อม
- 2.1 ตำบลวิภาวดีชุมพลและชุมชม

ที่	โครงการ	วัตถุประสงค์	เป้าหมาย (ผลผลิตของโครงการ)	งบประมาณและที่ผ่านมา					ตัวชี้วัด (KPI)	ผลที่คาดว่าจะได้รับ	หน่วยงานรับผิดชอบหลัก
				2561 (บาท)	2562 (บาท)	2563 (บาท)	2564 (บาท)	2565 (บาท)			
1613	<b>อำเภอศีลาจาด</b> ซ่อมปรับปรุงถนนหินคลุกเชื่อมระหว่างตำบลสายบ้านแสงตั้งแต่ ม.10 ต.ภู อ.ศีลาจาด - บ้านเขือก ม.1 ต.จิกสังข์ทอง อ.ราชันโคก	- เพื่อให้ประชาชนทั่วไปสัญจรไปมาได้สะดวกรวดเร็ว - เพื่อความเป็นระเบียบเรียบร้อยของบ้านเมือง	กว้าง 5 ม. ยาว 4,300 ม.	1,000,000 (งบ อบจ.)			1,200,000 (งบ อบจ.)		จำนวนของถนนที่เป็นเส้นทางหลัก เชื่อมระหว่างตำบล อำเภอ หรือจังหวัด ได้รับการก่อสร้าง/ปรับปรุง	- ประชาชนได้รับความสะดวกรวดเร็วในการใช้เส้นทางคมนาคมและมีความเป็นระเบียบเรียบร้อย	สำนักการช่าง
1614	ซ่อมปรับปรุงถนนหินคลุกเชื่อมระหว่างตำบลสายบ้านโนนสมบูรณ์ ม.2 ต.หนองบัวแดง อ.ศีลาจาด - บ้านดงแดง ม.4 ต.ด่าน อ.ราชันโคก	- เพื่อให้ประชาชนทั่วไปสัญจรไปมาได้สะดวกรวดเร็ว - เพื่อความเป็นระเบียบเรียบร้อยของบ้านเมือง	กว้าง 5 ม. ยาว 4,000 ม.	1,500,000 (งบ อบจ.)			2,000,000 (งบอุดหนุน)		จำนวนของถนนที่เป็นเส้นทางหลัก เชื่อมระหว่างตำบล อำเภอ หรือจังหวัด ได้รับการก่อสร้าง/ปรับปรุง	- ประชาชนได้รับความสะดวกรวดเร็วในการใช้เส้นทางคมนาคมและมีความเป็นระเบียบเรียบร้อย	สำนักการช่าง
1615	ก่อสร้างถนน คสล. เชื่อมระหว่างตำบลสายบ้านโพธิ์น้อย ม.8 ต.ถ้ำอี อ.ศีลาจาด จ.ศรีสะเกษ - บ้านแดง ต.พระเสารี อ.มหาชนะชัย จ.ยโสธร	- เพื่อให้ประชาชนทั่วไปสัญจรไปมาได้สะดวกรวดเร็ว - เพื่อความเป็นระเบียบเรียบร้อยของบ้านเมือง	กว้าง 5 ม. ยาว 900 ม. หนา 0.15 ม.	2,000,000 (งบ อบจ.)					จำนวนของถนนที่เป็นเส้นทางหลัก เชื่อมระหว่างตำบล อำเภอ หรือจังหวัด ได้รับการก่อสร้าง/ปรับปรุง	- ประชาชนได้รับความสะดวกรวดเร็วในการใช้เส้นทางคมนาคมและมีความเป็นระเบียบเรียบร้อย	สำนักการช่าง
1616	ก่อสร้างถนน คสล. เชื่อมระหว่างตำบลสายบ้านหนองจอก ม.7 ต.หนองบัวแดง อ.ศีลาจาด จ.ศรีสะเกษ - เขต อ.โพธิ์ทราย จ.ร้อยเอ็ด	- เพื่อให้ประชาชนทั่วไปสัญจรไปมาได้สะดวกรวดเร็ว - เพื่อความเป็นระเบียบเรียบร้อยของบ้านเมือง	กว้าง 5 ม. ยาว 500 ม. หนา 0.15 ม.	1,300,000 (งบ อบจ.)					จำนวนของถนนที่เป็นเส้นทางหลัก เชื่อมระหว่างตำบล อำเภอ หรือจังหวัด ได้รับการก่อสร้าง/ปรับปรุง	- ประชาชนได้รับความสะดวกรวดเร็วในการใช้เส้นทางคมนาคมและมีความเป็นระเบียบเรียบร้อย	สำนักการช่าง

รายละเอียดโครงการพัฒนา  
แผนพัฒนาท้องถิ่น (พ.ศ.2561 - 2565)  
องค์การบริหารส่วนจังหวัดศรีสะเกษ

- ก. ยุทธศาสตร์จังหวัดที่ 1 พัฒนาโครงสร้างพื้นฐานและการยกระดับสินค้าการเกษตร การค้า และการท่องเที่ยวที่ได้มาตรฐานและแข่งขันได้
- ข. ยุทธศาสตร์การพัฒนาระบบโครงสร้างพื้นฐานที่ 1 การพัฒนาโครงสร้างพื้นฐาน ทรัพยากรธรรมชาติและสิ่งแวดล้อม
- 2 ยุทธศาสตร์ที่ 2 การพัฒนาทรัพยากรธรรมชาติและสิ่งแวดล้อม
- 2.1 ตำบลวังทรายพูนและสังขม แผนงานเกษตรและชุมชน

ที่	โครงการ	วัตถุประสงค์	เป้าหมาย (ผลผลิตของโครงการ)	งบประมาณและที่ผ่านมา					ตัวชี้วัด (KPI)	ผลที่คาดว่าจะได้รับ	หน่วยงานรับผิดชอบหลัก
				2561 (บาท)	2562 (บาท)	2563 (บาท)	2564 (บาท)	2565 (บาท)			
1617	<b>อำเภอศีลาจักษ์</b> ซ่อมปรับปรุงถนนหินคลุกเชื่อมระหว่างตำบลสายบ้านทับสวาย ม.5 ต.หนองบัวตอง อ.ศีลาจักษ์ - บ้านโนนสังข์ ม.8 ต.ด่าน อ.ราชสีห์ จ.ศรีสะเกษ	- เพื่อให้ประชาชนทั่วไปสัญจรไปมาได้สะดวกรวดเร็ว - เพื่อความเป็นระเบียบเรียบร้อยของบ้านเมือง	กว้าง 5 ม. ยาว 1,200 ม.	1,000,000 (งบ อบจ.)			1,000,000 (งบ อบจ.)		จำนวนของถนนที่เป็นเส้นทางหลัก เชื่อมระหว่างตำบล อำเภอ หรือจังหวัด ได้รับการก่อสร้าง/ปรับปรุง	- ประชาชนได้รับความสะดวกรวดเร็วในการใช้เส้นทางคมนาคมและมีความเป็นระเบียบเรียบร้อย	สำนัก การช่าง
1618	ซ่อมปรับปรุงถนนหินคลุกเชื่อมระหว่างตำบลสายบ้านแต้ ม.3 ต.กุง - บ้านใจตนาท่อม ม.3 ต.คึกคัก อ.ศีลาจักษ์ จ.ศรีสะเกษ	- เพื่อให้ประชาชนทั่วไปสัญจรไปมาได้สะดวกรวดเร็ว - เพื่อความเป็นระเบียบเรียบร้อยของบ้านเมือง	กว้าง 5 ม. ยาว 1,700 ม.	700,000 (งบ อบจ.)			1,000,000 (งบ อบจ.)		จำนวนของถนนที่เป็นเส้นทางหลัก เชื่อมระหว่างตำบล อำเภอ หรือจังหวัด ได้รับการก่อสร้าง/ปรับปรุง	- ประชาชนได้รับความสะดวกรวดเร็วในการใช้เส้นทางคมนาคมและมีความเป็นระเบียบเรียบร้อย	สำนัก การช่าง
1619	ซ่อมปรับปรุงถนนหินคลุก เชื่อมระหว่างตำบลสายบ้านซาดมิ่ง ม.8 ต.ใจม่วง อ.ศีลาจักษ์ - บ้านอุ่มแสง ม.7 ต.คู่ อ.ราชสีห์	- เพื่อให้ประชาชนทั่วไปสัญจรไปมาได้สะดวกรวดเร็ว - เพื่อความเป็นระเบียบเรียบร้อยของบ้านเมือง	กว้าง 5 ม. ยาว 4,500 ม.		1,800,000 (งบ อบจ.)				จำนวนของถนนที่เป็นเส้นทางหลัก เชื่อมระหว่างตำบล อำเภอ หรือจังหวัด ได้รับการก่อสร้าง/ปรับปรุง	- ประชาชนได้รับความสะดวกรวดเร็วในการใช้เส้นทางคมนาคมและมีความเป็นระเบียบเรียบร้อย	สำนัก การช่าง
1620	ก่อสร้างถนน คลส. เชื่อมระหว่างตำบลสายบ้านหนองจอก ม.7 ต.หนองบัวตอง - เขต ต.กุง อ.ศีลาจักษ์ จ.ศรีสะเกษ	- เพื่อให้ประชาชนทั่วไปสัญจรไปมาได้สะดวกรวดเร็ว - เพื่อความเป็นระเบียบเรียบร้อยของบ้านเมือง	กว้าง 5 ม. ยาว 2,000 ม. หนา 0.15 ม.		2,000,000 (งบ อบจ.)				จำนวนของถนนที่เป็นเส้นทางหลัก เชื่อมระหว่างตำบล อำเภอ หรือจังหวัด ได้รับการก่อสร้าง/ปรับปรุง	- ประชาชนได้รับความสะดวกรวดเร็วในการใช้เส้นทางคมนาคมและมีความเป็นระเบียบเรียบร้อย	สำนัก การช่าง

รายละเอียดโครงการพัฒนา  
แผนพัฒนาท้องถิ่น (พ.ศ.2561 - 2565)  
องค์การบริหารส่วนจังหวัดศรีสะเกษ

- ก. ยุทธศาสตร์จังหวัดที่ 1 พัฒนาโครงสร้างพื้นฐานและการยกระดับสินค้าการเกษตร การค้า และการท่องเที่ยวให้ได้มาตรฐานและแข่งขันได้
- ข. ยุทธศาสตร์จังหวัดที่ 2 การพัฒนาทรัพยากรธรรมชาติและสิ่งแวดล้อม
- 2 ยุทธศาสตร์ที่ 2 การพัฒนาทรัพยากรธรรมชาติและสิ่งแวดล้อม
- 2.1 ตำบลวิภาวดีชุมพลและชุมชน

ที่	โครงการ	วัตถุประสงค์	เป้าหมาย (ผลผลิตของโครงการ)	งบประมาณและที่ผ่านมา					ตัวชี้วัด (KPI)	ผลที่คาดว่าจะได้รับ	หน่วยงานรับผิดชอบหลัก
				2561 (บาท)	2562 (บาท)	2563 (บาท)	2564 (บาท)	2565 (บาท)			
1621	ก่อสร้างถนน คสล. เชื่อมระหว่างตำบล สายบ้านเตื่อ ม.4 ต.คึกกัก อ.ศิลาลาด - บ้านกอนน้อย ม.9 ต.จิกสังข์ทอง อ.ราชัน อ.ศรีสะเกษ	- เพื่อให้ประชาชนทั่วไปสัญจรไปมาได้สะดวกรวดเร็ว - เพื่อความเป็นระเบียบเรียบร้อยของบ้านเมือง	กว้าง 4 ม. ยาว 485 ม. หนา 0.15 ม.	1,000,000 (งบ อบจ.)					จำนวนของถนนที่เป็นเส้นทางหลัก เชื่อมระหว่างตำบล อำเภอ หรือจังหวัด ได้รับการก่อสร้าง/ปรับปรุง	- ประชาชนได้รับความสะดวกรวดเร็วในการใช้เส้นทางคมนาคมและมีเส้นทางเป็นระเบียบเรียบร้อย	สำนักการช่าง
1622	ซ่อมปรับปรุงถนนหินคลุก เชื่อมระหว่างตำบล สายบ้านทับส่วย ม.5 ต.หนองบัวแดง - บ้านสงยาง ม.5 ต.กุง อ.ศิลาลาด จ.ศรีสะเกษ	- เพื่อให้ประชาชนทั่วไปสัญจรไปมาได้สะดวกรวดเร็ว - เพื่อความเป็นระเบียบเรียบร้อยของบ้านเมือง	กว้าง 4 ม. ยาว 3,000 ม.	1,200,000 (งบ อบจ.)					จำนวนของถนนที่เป็นเส้นทางหลัก เชื่อมระหว่างตำบล อำเภอ หรือจังหวัด ได้รับการก่อสร้าง/ปรับปรุง	- ประชาชนได้รับความสะดวกรวดเร็วในการใช้เส้นทางคมนาคมและมีเส้นทางเป็นระเบียบเรียบร้อย	สำนักการช่าง
1623	ก่อสร้างถนน คสล. เชื่อมระหว่างตำบล สายบ้านโพธิ์น้อย ม.8 ต.คึกกัก อ.ศิลาลาด จ.ศรีสะเกษ - บ้านแฮด ต.โพธิ์ชัย อ.พนมไพร จ.ร้อยเอ็ด	- เพื่อให้ประชาชนทั่วไปสัญจรไปมาได้สะดวกรวดเร็ว - เพื่อความเป็นระเบียบเรียบร้อยของบ้านเมือง	กว้าง 4 ม. ยาว 600 ม. หนา 0.15 ม.	1,300,000 (งบ อบจ.)					จำนวนของถนนที่เป็นเส้นทางหลัก เชื่อมระหว่างตำบล อำเภอ หรือจังหวัด ได้รับการก่อสร้าง/ปรับปรุง	- ประชาชนได้รับความสะดวกรวดเร็วในการใช้เส้นทางคมนาคมและมีเส้นทางเป็นระเบียบเรียบร้อย	กองช่าง
1624	ก่อสร้างถนน คสล. เชื่อมระหว่างตำบล สายบ้านหนองพอก ม.4 ต.หนองบัวแดง อ.ศิลาลาด - บ้านหนองแก้ว ม.11 ต.ดำน อ.ราชัน อ.ศรีสะเกษ	- เพื่อให้ประชาชนทั่วไปสัญจรไปมาได้สะดวกรวดเร็ว - เพื่อความเป็นระเบียบเรียบร้อยของบ้านเมือง	กว้าง 5 ม. ยาว 2,000 ม. หนา 0.15 ม.	2,000,000 (งบ อบจ.)					จำนวนของถนนที่เป็นเส้นทางหลัก เชื่อมระหว่างตำบล อำเภอ หรือจังหวัด ได้รับการก่อสร้าง/ปรับปรุง	- ประชาชนได้รับความสะดวกรวดเร็วในการใช้เส้นทางคมนาคมและมีเส้นทางเป็นระเบียบเรียบร้อย	สำนักการช่าง

รายละเอียดโครงการพัฒนา  
แผนพัฒนาท้องถิ่น (พ.ศ.2561 - 2565)  
องค์การบริหารส่วนจังหวัดศรีสะเกษ

- ก. ยุทธศาสตร์จังหวัดที่ 1 พัฒนาโครงสร้างพื้นฐานและการยกระดับสินค้าการเกษตร การค้า และการท่องเที่ยวให้ได้มาตรฐานและแข่งขันได้
- ข. ยุทธศาสตร์จังหวัดที่ 2 การพัฒนาทรัพยากรธรรมชาติและสิ่งแวดล้อม
- 2 ยุทธศาสตร์ที่ 2 การพัฒนาทรัพยากรธรรมชาติและสิ่งแวดล้อม
- 2.1 ตำบลวิภาวดีและชุมชน

ที่	โครงการ	วัตถุประสงค์	เป้าหมาย (ผลผลิตของโครงการ)	งบประมาณและที่ผ่านมา					ตัวชี้วัด (KPI)	ผลที่คาดว่าจะได้รับ	หน่วยงานรับผิดชอบหลัก
				2561 (บาท)	2562 (บาท)	2563 (บาท)	2564 (บาท)	2565 (บาท)			
1625	<b>อำเภอศีลาจาด</b> ก่อสร้างถนน คลส. เชื่อมระหว่างตำบลสายบ้านหนองพอก ม.4 ต.หนองบัวแดง อ.ศีลาจาด - บ้านโนนสังข์ ม.8 ต.दान อ.ราชันยกุล จ.ศรีสะเกษ	- เพื่อให้ประชาชนทั่วไปสัญจรไปมาได้สะดวกรวดเร็ว - เพื่อความเป็นระเบียบเรียบร้อยของบ้านเมือง	กว้าง 5 ม. ยาว 3,500 ม. หนา 0.15 ม.	2,000,000 (งบ อบจ.)		2,000,000 (งบ อบจ.)		จำนวนของถนนที่เป็นเส้นทางหลัก เชื่อมระหว่างตำบล อำเภอ หรือจังหวัด ได้รับการก่อสร้าง/ปรับปรุง	- ประชาชนได้รับความสะดวกรวดเร็วในการใช้เส้นทางคมนาคมและมีความเป็นระเบียบเรียบร้อย	สำนักการช่าง	
1626	ก่อสร้างถนน คลส. เชื่อมระหว่างตำบลสายบ้านหนองบัวถ่าน ม.3 ต.โคกม่วง อ.ศีลาจาด จ.ศรีสะเกษ - ต.คูเมือง อ.มหาชนะชัย จ.ยโสธร	- เพื่อให้ประชาชนทั่วไปสัญจรไปมาได้สะดวกรวดเร็ว - เพื่อความเป็นระเบียบเรียบร้อยของบ้านเมือง	กว้าง 5 ม. ยาว 560 ม. หนา 0.15 ม.	1,500,000 (งบ อบจ.)				จำนวนของถนนที่เป็นเส้นทางหลัก เชื่อมระหว่างตำบล อำเภอ หรือจังหวัด ได้รับการก่อสร้าง/ปรับปรุง	- ประชาชนได้รับความสะดวกรวดเร็วในการใช้เส้นทางคมนาคมและมีความเป็นระเบียบเรียบร้อย	สำนักการช่าง	
1627	ก่อสร้างถนน คลส. เชื่อมระหว่างตำบลสายทางบ้านแก้ง ม.6 - บ้านดัด ม.3 ต.กุง อ.ศีลาจาด จ.ศรีสะเกษ	- เพื่อให้ประชาชนทั่วไปสัญจรไปมาได้สะดวกรวดเร็ว - เพื่อความเป็นระเบียบเรียบร้อยของบ้านเมือง	กว้าง 6 ม. ยาว 2,000 ม. หนา 0.15 ม.			3,000,000 (งบอุดหนุน)		จำนวนของถนนที่เป็นเส้นทางหลัก เชื่อมระหว่างตำบล อำเภอ หรือจังหวัด ได้รับการก่อสร้าง/ปรับปรุง	- ประชาชนได้รับความสะดวกรวดเร็วในการใช้เส้นทางคมนาคมและมีความเป็นระเบียบเรียบร้อย	สำนักการช่าง	
1628	ซ่อมปรับปรุงถนนหินคลุกเชื่อมระหว่างตำบลสาย บ้านแสงแก้ว ม.10 ต.กุง อ.ศีลาจาด - บ้านหนองบ่อ ม.2 ต.दान อ.ราชันยกุล จ.ศรีสะเกษ	- เพื่อให้ประชาชนทั่วไปสัญจรไปมาได้สะดวกรวดเร็ว - เพื่อความเป็นระเบียบเรียบร้อยของบ้านเมือง	กว้าง 5 ม. ยาว 4,300 ม.			2,000,000 (งบ อบจ.)	2,000,000 (งบอุดหนุน)	จำนวนของถนนที่เป็นเส้นทางหลัก เชื่อมระหว่างตำบล อำเภอ หรือจังหวัด ได้รับการก่อสร้าง/ปรับปรุง	- ประชาชนได้รับความสะดวกรวดเร็วในการใช้เส้นทางคมนาคมและมีความเป็นระเบียบเรียบร้อย	สำนักการช่าง	



รายละเอียดโครงการพัฒนา  
แผนพัฒนาท้องถิ่น (พ.ศ.2561 - 2565)  
องค์การบริหารส่วนจังหวัดศรีสะเกษ

ก. ยุทธศาสตร์จังหวัดที่ 1 พัฒนาโครงสร้างพื้นฐานและการยกระดับสินค้าการเกษตร การค้า และการท่องเที่ยวให้ได้มาตรฐานและแข่งขันได้

ข. ยุทธศาสตร์การพัฒนารอบขององค์กรปกครองส่วนท้องถิ่นในเขตจังหวัดที่ 1 การพัฒนาโครงสร้างพื้นฐาน ทรัพยากรธรรมชาติและสิ่งแวดล้อม

2 ยุทธศาสตร์ที่ 2 การพัฒนาทรัพยากรธรรมชาติและสิ่งแวดล้อม

2.1 ตำบลบริการชุมชนและสังคม แผนงานเกษตรและชุมชน

ที่	โครงการ	วัตถุประสงค์	เป้าหมาย (ผลผลิตของ โครงการ)	งบประมาณและที่ผ่านมา					ตัวชี้วัด (KPI)	ผลที่คาดว่าจะได้รับ	หน่วยงาน รับผิดชอบ หลัก
				2561 (บาท)	2562 (บาท)	2563 (บาท)	2564 (บาท)	2565 (บาท)			
1629	ก่อสร้างถนนลาดยางเชื่อมระหว่างตำบล สายบ้านโนนสนมบูรณ ม.2 ต.หนองบัวตอง อ.ศิลาลาด - บ้านโนนสัจ ม.8 ต.दान อ.ราชีไศล จ.ศรีสะเกษ	- เพื่อให้ประชาชนทั่วไป สัญจรไปมาได้สะดวกรวดเร็ว - เพื่อความเป็นระเบียบ เรียบร้อยของบ้านเมือง	กว้าง 5 ม. ยาว 1,100 ม.				2,000,000 (งบ อบจ.)	2,000,000 (งบ อบจ.)	จำนวนของถนนที่เป็น เส้นทางหลัก เชื่อมระหว่าง ตำบล อำเภอ หรือจังหวัด ได้รับการก่อสร้าง/ปรับปรุง	- ประชาชนได้รับความ สะดวกรวดเร็วในการใช้ เส้นทางคมนาคมและมี ความเป็นระเบียบเรียบร้อย	สำนัก การช่าง
1630	ก่อสร้างถนนลาดยาง เชื่อมระหว่างตำบล สายบ้านทับส่วย ม.5 ต.หนองบัวตอง อ.ศิลาลาด - บ้านโนนสัจ ม.8 ต.दान อ.ราชีไศล จ.ศรีสะเกษ	- เพื่อให้ประชาชนทั่วไป สัญจรไปมาได้สะดวกรวดเร็ว - เพื่อความเป็นระเบียบ เรียบร้อยของบ้านเมือง	กว้าง 6 ม. ยาว 1,200 ม.				2,000,000 (งบ อบจ.)	2,000,000 (งบ อบจ.)	จำนวนของถนนที่เป็น เส้นทางหลัก เชื่อมระหว่าง ตำบล อำเภอ หรือจังหวัด ได้รับการก่อสร้าง/ปรับปรุง	- ประชาชนได้รับความ สะดวกรวดเร็วในการใช้ เส้นทางคมนาคมและมี ความเป็นระเบียบเรียบร้อย	สำนัก การช่าง
1631	ก่อสร้างถนนลาดยาง เชื่อมระหว่างตำบล สายบ้านซาดโง ม.8 ต.โคกม่วง อ.ศิลาลาด - บ้านอุ่มแสง ม.7 ต.คู่ อ.ราชีไศล จ.ศรีสะเกษ	- เพื่อให้ประชาชนทั่วไป สัญจรไปมาได้สะดวกรวดเร็ว - เพื่อความเป็นระเบียบ เรียบร้อยของบ้านเมือง	กว้าง 5 ม. ยาว 4,500 ม.			2,000,000 (งบ อบจ.)			จำนวนของถนนที่เป็น เส้นทางหลัก เชื่อมระหว่าง ตำบล อำเภอ หรือจังหวัด ได้รับการก่อสร้าง/ปรับปรุง	- ประชาชนได้รับความ สะดวกรวดเร็วในการใช้ เส้นทางคมนาคมและมี ความเป็นระเบียบเรียบร้อย	สำนัก การช่าง
1632	ซ่อมปรับปรุงถนนหินคลุก เชื่อมระหว่างตำบล สาย ทางบ้านศรีงิ้ว ม.6 ต.โคกม่วง อ.ศิลาลาด - บ้าน สะแบงตาด ม.6 ต.จิกสังข์ทอง อ.ราชีไศล จ.ศรีสะเกษ	- เพื่อให้ประชาชนทั่วไป สัญจรไปมาได้สะดวกรวดเร็ว - เพื่อความเป็นระเบียบ เรียบร้อยของบ้านเมือง	กว้าง 5 ม. ยาว 580 ม.			500,000 (งบ อบจ.)			จำนวนของถนนที่เป็นเส้นทาง หลัก เชื่อมระหว่างตำบล อำเภอ หรือจังหวัด ได้รับการก่อสร้าง/ ปรับปรุง	- ประชาชนได้รับความ สะดวกรวดเร็วในการใช้ เส้นทางคมนาคมและมี ความเป็นระเบียบเรียบร้อย	สำนักการช่าง

รายละเอียดโครงการพัฒนา

แผนพัฒนาท้องถิ่น (พ.ศ.2561 - 2565)

องค์การบริหารส่วนจังหวัดศรีสะเกษ

- ก. ยุทธศาสตร์จังหวัดที่ 1 พัฒนาโครงสร้างพื้นฐานและการยกระดับสินค้าการเกษตร การค้า และการท่องเที่ยวให้ได้มาตรฐานและแข่งขันได้
- ข. ยุทธศาสตร์การพัฒนารอบองค์การปกครองส่วนท้องถิ่นในเขตจังหวัดที่ 1 การพัฒนาโครงสร้างพื้นฐาน ทรัพยากรธรรมชาติและสิ่งแวดล้อม

2 ยุทธศาสตร์ที่ 2 การพัฒนาทรัพยากรธรรมชาติและสิ่งแวดล้อม

2.1 ตำบลบริการชุมชนและสังคม แผนงานเกษตรและชุมชน

ที่	โครงการ	วัตถุประสงค์	เป้าหมาย (ผลผลิตของโครงการ)	งบประมาณและที่ผ่านมา					ตัวชี้วัด (KPI)	ผลที่คาดว่าจะได้รับ	หน่วยงานรับผิดชอบหลัก
				2561 (บาท)	2562 (บาท)	2563 (บาท)	2564 (บาท)	2565 (บาท)			
1633	ก่อสร้างถนน คลส. เชื่อมระหว่างตำบล สายทาง บ้านหนองบัวหล่น ม.3 ต.โคกม่วง อ.ศิลาลาด จ.ศรีสะเกษ - บ้านขาม ม.5 ต.คูเมือง อ.มหาชนะชัย จ.ยโสธร 15.493585 N,104.133431 E- 15.493833 N,104.144530 E	- เพื่อให้ประชาชนทั่วไปสัญจรไปมาได้สะดวกรวดเร็ว - เพื่อความเป็นระเบียบเรียบร้อยของบ้านเมือง	กว้าง 5 ม. ยาว 1,500 ม. หนา 0.15 ม.		1,500,000 (งบ อบจ.)	1,500,000 (งบ อบจ.)	1,500,000 (งบ อบจ.)	1,500,000 (งบ อบจ.)	จำนวนของถนนที่เป็นเส้นทางหลัก เชื่อมระหว่างตำบล อำเภอ หรือจังหวัด ได้รับการก่อสร้าง/ปรับปรุง	- ประชาชนได้รับความสะดวกรวดเร็วในการใช้เส้นทางคมนาคมและมีความเป็นระเบียบเรียบร้อย	สำนักงานการช่าง
1634	ก่อสร้างถนน คลส. เชื่อมระหว่างตำบล สายทาง บ้านขตใจ ม.8 ต.โคกม่วง อ.ศิลาลาด จ.ศรีสะเกษ - บ้านขาม ม.5 ต.คูเมือง อ.มหาชนะชัย จ.ยโสธร 15.477015 N,104.151305 E-15.490824 N,104.161239 E	- เพื่อให้ประชาชนทั่วไปสัญจรไปมาได้สะดวกรวดเร็ว - เพื่อความเป็นระเบียบเรียบร้อยของบ้านเมือง	กว้าง 4 ม. ยาว 2,000 ม. หนา 0.15 ม.		1,700,000 (งบ อบจ.)	1,700,000 (งบ อบจ.)	1,700,000 (งบ อบจ.)	1,700,000 (งบ อบจ.)	จำนวนของถนนที่เป็นเส้นทางหลัก เชื่อมระหว่างตำบล อำเภอ หรือจังหวัด ได้รับการก่อสร้าง/ปรับปรุง	- ประชาชนได้รับความสะดวกรวดเร็วในการใช้เส้นทางคมนาคมและมีความเป็นระเบียบเรียบร้อย	สำนักงานการช่าง
1635	ก่อสร้างถนน คลส. เชื่อมระหว่างตำบล สายทางบ้านต่างโพนสูง ม.5 - บ้านครั่งน้อย ม.6 ต.โคกม่วง อ.ศิลาลาด - เขต ต.จิกสิงห์ของ อ.ราชันศิลป์ จ.ศรีสะเกษ 15.45815 N, 104.135796 E-15.448971 N,104.141801 E	- เพื่อให้ประชาชนทั่วไปสัญจรไปมาได้สะดวกรวดเร็ว - เพื่อความเป็นระเบียบเรียบร้อยของบ้านเมือง	กว้าง 5 ม. ยาว 1,200 ม. หนา 0.15 ม.		1,200,000 (งบ อบจ.)	1,200,000 (งบ อบจ.)	1,200,000 (งบ อบจ.)	1,200,000 (งบ อบจ.)	จำนวนของถนนที่เป็นเส้นทางหลัก เชื่อมระหว่างตำบล อำเภอ หรือจังหวัด ได้รับการก่อสร้าง/ปรับปรุง	- ประชาชนได้รับความสะดวกรวดเร็วในการใช้เส้นทางคมนาคมและมีความเป็นระเบียบเรียบร้อย	สำนักงานการช่าง
1636	ก่อสร้างถนน คลส. เชื่อมระหว่างตำบล สายทางบ้านโจดจิก ม.7 ต.โคกม่วง - บ้านแม่ ม.3 ต.ทุ่ง อ.ศิลาลาด จ.ศรีสะเกษ 15.48727 N, 104.112896 E-15.496836 N,104.089039 E	- เพื่อให้ประชาชนทั่วไปสัญจรไปมาได้สะดวกรวดเร็ว - เพื่อความเป็นระเบียบเรียบร้อยของบ้านเมือง	กว้าง 5 ม. ยาว 2,500 ม. หนา 0.15 ม.		2,600,000 (งบ อบจ.)	2,600,000 (งบ อบจ.)	2,600,000 (งบ อบจ.)	2,600,000 (งบ อบจ.)	จำนวนของถนนที่เป็นเส้นทางหลัก เชื่อมระหว่างตำบล อำเภอ หรือจังหวัด ได้รับการก่อสร้าง/ปรับปรุง	- ประชาชนได้รับความสะดวกรวดเร็วในการใช้เส้นทางคมนาคมและมีความเป็นระเบียบเรียบร้อย	สำนักงานการช่าง

รายละเอียดโครงการพัฒนา  
แผนพัฒนาท้องถิ่น (พ.ศ.2561 - 2565)  
องค์การบริหารส่วนจังหวัดศรีสะเกษ

- ก. ยุทธศาสตร์จังหวัดที่ 1 พัฒนาโครงสร้างพื้นฐานและการยกระดับสินค้าการเกษตร การค้า และการท่องเที่ยวให้ได้มาตรฐานและแข่งขันได้
- ข. ยุทธศาสตร์การพัฒนารองขององค์กรปกครองส่วนท้องถิ่นในเขตจังหวัดที่ 1 การพัฒนาโครงสร้างพื้นฐาน ทรัพยากรธรรมชาติและสิ่งแวดล้อม
- 2 ยุทธศาสตร์ที่ 2 การพัฒนาทรัพยากรธรรมชาติและสิ่งแวดล้อม
- 2.1 ตำบลบริการชุมชนและสังคม แผนงานเคหะและชุมชน

ที่	โครงการ	วัตถุประสงค์	เป้าหมาย (ผลผลิตของ โครงการ)	งบประมาณและที่ผ่านมา					ตัวชี้วัด (KPI)	ผลที่คาดว่าจะได้รับ	หน่วยงาน รับผิดชอบ หลัก
				2561 (บาท)	2562 (บาท)	2563 (บาท)	2564 (บาท)	2565 (บาท)			
1637	ก่อสร้างถนน คลส. เชื่อมระหว่างตำบล สายทาบบ้าน โจดนาหม่อม ม.3 ต.คึกคัก - บ้านแต่ ม.3 ต.กุง อ. ศีลาลาด จ.ศรีสะเกษ 15.520063 N,104.11294 E-15.499086 N,104.090851 E	- เพื่อให้ประชาชนทั่วไป สัญจรไปมาได้สะดวกรวดเร็ว - เพื่อความเป็นระเบียบ เรียบร้อยของบ้านเมือง	กว้าง 5 ม. ยาว 3,000 ม. หนา 0.15 ม.	3,000,000 (งบอุดหนุน)	3,000,000 (งบอุดหนุน)	3,000,000 (งบอุดหนุน)	3,000,000 (งบอุดหนุน)	จำนวนของถนนที่เป็นเส้นทาง หลัก เชื่อมระหว่างตำบล อำเภอ หรือจังหวัด ได้รับการก่อสร้าง/ ปรับปรุง	- ประชาชนได้รับความ สะดวกรวดเร็วในการใช้ เส้นทางคมนาคมและมีความ เป็นระเบียบเรียบร้อย	สำนักงานการช่าง	
1638	ก่อสร้างถนน คลส. เชื่อมระหว่างตำบล สายทาบบ้าน โจดนาหม่อม ม.9 ต.คึกคัก อ.ศีลาลาด จ.ศรีสะเกษ - บ้านขาม ม.5 ต.คูเมือง อ.มหาชนะชัย จ.ยโสธร 15.524962 N,104.124336 E-15.524539 N,104.134407 E	- เพื่อให้ประชาชนทั่วไป สัญจรไปมาได้สะดวกรวดเร็ว - เพื่อความเป็นระเบียบ เรียบร้อยของบ้านเมือง	กว้าง 5 ม. ยาว 1,000 ม. หนา 0.15 ม.	1,000,000 (งบ อบจ.)	1,000,000 (งบ อบจ.)	1,000,000 (งบ อบจ.)	1,000,000 (งบ อบจ.)	จำนวนของถนนที่เป็นเส้นทาง หลัก เชื่อมระหว่างตำบล อำเภอ หรือจังหวัด ได้รับการก่อสร้าง/ ปรับปรุง	- ประชาชนได้รับความ สะดวกรวดเร็วในการใช้ เส้นทางคมนาคมและมีความ เป็นระเบียบเรียบร้อย	สำนักงานการช่าง	
1639	ซ่อมปรับปรุงถนนหินคลุก เชื่อมระหว่างตำบล สาย ทาบบ้านหลักัดาน ม.3 ต.หนองบัว อ.ศีลาลาด - บ้านหนองบัว ม.2 ต.ด่าน อ.ราชันีไศล จ. ศรีสะเกษ 15.47709 N,104.02508 E-15.47003 N,104.01896 E	- เพื่อให้ประชาชนทั่วไป สัญจรไปมาได้สะดวกรวดเร็ว - เพื่อความเป็นระเบียบ เรียบร้อยของบ้านเมือง	กว้าง 4 ม. ยาว 580 ม.	500,000 (งบ อบจ.)				จำนวนของถนนที่เป็นเส้นทาง หลัก เชื่อมระหว่างตำบล อำเภอ หรือจังหวัด ได้รับการก่อสร้าง/ ปรับปรุง	- ประชาชนได้รับความ สะดวกรวดเร็วในการใช้ เส้นทางคมนาคมและมีความ เป็นระเบียบเรียบร้อย	สำนักงานการช่าง	
1640	ก่อสร้างถนน คลส. เชื่อมระหว่างตำบล สายทาบบ้าน แสงแต่ ม.10 - บ้านขาม ม.1 ต.กุง อ.ศีลาลาด - บ้าน เข็ก ม.1 ต.จិតขีตของ อ.ราชันีไศล จ.ศรีสะเกษ 15.476064 N,104.096628 E-15.442824 N,104.108817 E	- เพื่อให้ประชาชนทั่วไป สัญจรไปมาได้สะดวกรวดเร็ว - เพื่อความเป็นระเบียบ เรียบร้อยของบ้านเมือง	กว้าง 5 ม. ยาว 295 ม. หนา 0.15 ม.	1,000,000 (งบ อบจ.)				จำนวนของถนนที่เป็นเส้นทาง หลัก เชื่อมระหว่างตำบล อำเภอ หรือจังหวัด ได้รับการก่อสร้าง/ ปรับปรุง	- ประชาชนได้รับความ สะดวกรวดเร็วในการใช้ เส้นทางคมนาคมและมีความ เป็นระเบียบเรียบร้อย	สำนักงานการช่าง	

รายละเอียดโครงการพัฒนา

แผนพัฒนาท้องถิ่น (พ.ศ.2561 - 2565)

องค์การบริหารส่วนจังหวัดศรีสะเกษ

ก. ยุทธศาสตร์จังหวัดที่ 1 พัฒนาโครงสร้างพื้นฐานและการยกระดับสินค้าการเกษตร การค้า และการท่องเที่ยวให้ได้มาตรฐานและแข่งขันได้

ข. ยุทธศาสตร์การพัฒนาระบบโครงสร้างพื้นฐานที่ 1 การพัฒนาโครงสร้างพื้นฐาน ทรัพยากรธรรมชาติและสิ่งแวดล้อม

2 ยุทธศาสตร์ที่ 2 การพัฒนาทรัพยากรธรรมชาติและสิ่งแวดล้อม

2.1 ตำบลบริการชุมชนและสังคม แผนงานเคหะและชุมชน

แบบ ผ.02

ที่	โครงการ	วัตถุประสงค์	เป้าหมาย (ผลผลิตของโครงการ)	งบประมาณและที่ผ่านมา					ตัวชี้วัด (KPI)	ผลที่คาดว่าจะได้รับ	หน่วยงานรับผิดชอบหลัก
				2561 (บาท)	2562 (บาท)	2563 (บาท)	2564 (บาท)	2565 (บาท)			
1641	<b>อำเภอศีลาจาด</b> ก่อสร้างถนน คลส. เชื่อมระหว่างตำบล สายทากบ้าน ชม ม.1 ต.ภู อ.ศีลาจาด - บ้านมะยาง ม.16 ต. หนองแค อ.ราชันใต้ จ.ศรีสะเกษ 15.436859 N,104.084822 E-15.431509 N,104.091131 E	- เพื่อให้ประชาชนทั่วไป สัญจรไปมาได้สะดวกรวดเร็ว - เพื่อความเป็นระเบียบ เรียบร้อยของบ้านเมือง	กว้าง 5 ม. ยาว 1,000 ม. หนา 0.15 ม.		1,000,000 (งบ อบจ.)	1,000,000 (งบ อบจ.)	1,000,000 (งบ อบจ.)	1,000,000 (งบ อบจ.)	จำนวนของถนนที่เป็นเส้นทาง หลัก เชื่อมระหว่างตำบล อำเภอ หรือจังหวัด ได้รับการก่อสร้าง/ ปรับปรุง	- ประชาชนได้รับความ สะดวกรวดเร็วในการใช้ เส้นทางคมนาคมและมีความ เป็นระเบียบเรียบร้อย	สำนักงาน รับผิดชอบ หลัก
1642	ก่อสร้างถนน คลส. เชื่อมระหว่างตำบล สายทากบ้าน หนองตาลา ม.10 - บ้านเตือ ม.4 ต.คึกคัก อ.ศีลาจาด จ.ศรีสะเกษ - เขต ต.คูเมือง อ.มหาชนะชัย จ.ยโสธร 15.532473 N,104.130917 E-15.530569	- เพื่อให้ประชาชนทั่วไป สัญจรไปมาได้สะดวกรวดเร็ว - เพื่อความเป็นระเบียบ เรียบร้อยของบ้านเมือง	กว้าง 5 ม. ยาว 650 ม. หนา 0.15 ม.			1,000,000 (งบ อบจ.)			จำนวนของถนนที่เป็นเส้นทาง หลัก เชื่อมระหว่างตำบล อำเภอ หรือจังหวัด ได้รับการก่อสร้าง/ ปรับปรุง	- ประชาชนได้รับความ สะดวกรวดเร็วในการใช้ เส้นทางคมนาคมและมีความ เป็นระเบียบเรียบร้อย	สำนักงาน รับผิดชอบ
1643	ก่อสร้างถนน คลส. เชื่อมระหว่างตำบล สายทากบ้าน โพนนาทม ม.3 ต.คึกคัก อ.ศีลาจาด จ.ศรีสะเกษ - เขต อ.มหาชนะชัย จ.ยโสธร 15.523771 N,104.120818 E-15.522914 N,104.156992 E	- เพื่อให้ประชาชนทั่วไป สัญจรไปมาได้สะดวกรวดเร็ว - เพื่อความเป็นระเบียบ เรียบร้อยของบ้านเมือง	กว้าง 5 ม. ยาว 4,000 ม. หนา 0.15 ม.			2,000,000 (งบ อบจ.)	2,000,000 (งบ อบจ.)	2,000,000 (งบ อบจ.)	จำนวนของถนนที่เป็นเส้นทาง หลัก เชื่อมระหว่างตำบล อำเภอ หรือจังหวัด ได้รับการก่อสร้าง/ ปรับปรุง	- ประชาชนได้รับความ สะดวกรวดเร็วในการใช้ เส้นทางคมนาคมและมีความ เป็นระเบียบเรียบร้อย	สำนักงาน รับผิดชอบ

รายละเอียดโครงการพัฒนา  
แผนพัฒนาท้องถิ่น (พ.ศ.2561 - 2565)

องค์การบริหารส่วนจังหวัดศรีสะเกษ

- ก. ยุทธศาสตร์จังหวัดที่ 1 พัฒนาโครงสร้างพื้นฐานและการยกระดับสินค้าเกษตร การค้า และการท่องเที่ยวให้มีความฐานและแข่งขันได้
- ข. ยุทธศาสตร์การพัฒนาระบบขององค์กรปกครองส่วนท้องถิ่นในเขตจังหวัดที่ 1 การพัฒนาโครงสร้างพื้นฐาน ทวีคูณการรวมชาติและสิ่งแวดล้อม
2. ยุทธศาสตร์ที่ 2 การพัฒนาทรัพยากรธรรมชาติและสิ่งแวดล้อม

2.1 ด้านบริการชุมชนและสังคม แผนงานเคหะและชุมชน

ที่	โครงการ	วัตถุประสงค์	เป้าหมาย (ผลผลิตของโครงการ)	งบประมาณและที่ผ่านมา					ตัวชี้วัด (KPI)	ผลที่คาดว่าจะได้รับ	หน่วยงานรับผิดชอบหลัก
				2561 (บาท)	2562 (บาท)	2563 (บาท)	2564 (บาท)	2565 (บาท)			
1644	ซ่อมปรับปรุงถนนหินคลุก เชื่อมระหว่างตำบล สายโรงเรียนบ้านปราสาท - บ้านหนองออกอุดม ม.5 ต.ปราสาท อ.ห้วยทับทัน จ.ศรีสะเกษ	- เพื่อให้ประชาชนทั่วไปสัญจรไปมาได้สะดวกรวดเร็ว - เพื่อความเป็นระเบียบเรียบร้อยของบ้านเมือง	กว้าง 6 ม. ยาว 3,000 ม.	1,000,000 (งบ อบจ.)	1,000,000 (งบ อบจ.)				จำนวนของถนนที่เป็นเส้นทางหลัก เชื่อมระหว่างตำบล อำเภอ หรือจังหวัด ได้รับการก่อสร้าง/ปรับปรุง	-ประชาชนได้รับความสะดวกรวดเร็วในการใช้เส้นทางคมนาคมและมีเส้นทางเป็นระเบียบเรียบร้อย	สำนัก การช่าง
1645	ซ่อมปรับปรุงถนนหินคลุก เชื่อมระหว่างตำบล สายหน้าสถานีอนามัย ม.1 ต.ห้วยทับทัน - บ้านหนองชะ ม.3 ต.ปราสาท อ.ห้วยทับทัน จ.ศรีสะเกษ	- เพื่อให้ประชาชนทั่วไปสัญจรไปมาได้สะดวกรวดเร็ว - เพื่อความเป็นระเบียบเรียบร้อยของบ้านเมือง	กว้าง 5 ม. ยาว 2,500 ม.	1,000,000 (งบ อบจ.)					จำนวนของถนนที่เป็นเส้นทางหลัก เชื่อมระหว่างตำบล อำเภอ หรือจังหวัด ได้รับการก่อสร้าง/ปรับปรุง	-ประชาชนได้รับความสะดวกรวดเร็วในการใช้เส้นทางคมนาคมและมีเส้นทางเป็นระเบียบเรียบร้อย	สำนัก การช่าง
1646	ซ่อมปรับปรุงถนนหินคลุกเชื่อมระหว่างตำบล สายบ้านสวัสดิ์ ม.8 ต.ห้วยทับทัน - ฝ่ายตาชี บ้านห้วยยาง ม.13 ต.เมืองหลวง อ.ห้วยทับทัน จ.ศรีสะเกษ	- เพื่อให้ประชาชนทั่วไปสัญจรไปมาได้สะดวกรวดเร็ว - เพื่อความเป็นระเบียบเรียบร้อยของบ้านเมือง	กว้าง 5 ม. ยาว 2,500 ม.	1,000,000 (งบ อบจ.)					จำนวนของถนนที่เป็นเส้นทางหลัก เชื่อมระหว่างตำบล อำเภอ หรือจังหวัด ได้รับการก่อสร้าง/ปรับปรุง	-ประชาชนได้รับความสะดวกรวดเร็วในการใช้เส้นทางคมนาคมและมีเส้นทางเป็นระเบียบเรียบร้อย	สำนัก การช่าง
1647	ซ่อมปรับปรุงถนนหินคลุกเชื่อมระหว่างตำบล สายบ้านตาเหล็ก (หนองน้ำขุ่น) ม.10 ต.ทุ่งหลวง - เขต ต.ห้วยทับทัน อ.ห้วยทับทัน จ.ศรีสะเกษ	- เพื่อให้ประชาชนทั่วไปสัญจรไปมาได้สะดวกรวดเร็ว - เพื่อความเป็นระเบียบเรียบร้อยของบ้านเมือง	กว้าง 5 ม. ยาว 2,500 ม.	1,000,000 (งบ อบจ.)					จำนวนของถนนที่เป็นเส้นทางหลัก เชื่อมระหว่างตำบล อำเภอ หรือจังหวัด ได้รับการก่อสร้าง/ปรับปรุง	-ประชาชนได้รับความสะดวกรวดเร็วในการใช้เส้นทางคมนาคมและมีเส้นทางเป็นระเบียบเรียบร้อย	สำนัก การช่าง

แบบ ผ.02

รายละเอียดโครงการพัฒนา  
แผนพัฒนาท้องถิ่น (พ.ศ.2561 - 2565)

องค์การบริหารส่วนจังหวัดศรีสะเกษ

- ก. ยุทธศาสตร์จังหวัดที่ 1 พัฒนาโครงสร้างพื้นฐานและการยกระดับสินค้าเกษตร การค้า และการท่องเที่ยวให้มีความฐานและแข่งขันได้
- ข. ยุทธศาสตร์การพัฒนาระบบโครงสร้างพื้นฐานและการยกระดับสินค้าเกษตร การค้า และการท่องเที่ยวให้มีความฐานและแข่งขันได้
2. ยุทธศาสตร์ที่ 2 การพัฒนาทรัพยากรธรรมชาติและสิ่งแวดล้อม

## 2.1 ด้านบริการชุมชนและสังคม แผนงานทะเลและชุมชน

ที่	โครงการ	วัตถุประสงค์	เป้าหมาย (ผลผลิตของโครงการ)	งบประมาณและที่ผ่านมา					ตัวชี้วัด (KPI)	ผลที่คาดว่าจะได้รับ	หน่วยงานรับผิดชอบหลัก
				2561 (บาท)	2562 (บาท)	2563 (บาท)	2564 (บาท)	2565 (บาท)			
1648	อำเภอห้วยทับทัน ซ่อมปรับปรุงถนนหินคลุกเชื่อมระหว่างตำบล สายทางบ้านหนองน้อย ม.12 ต.ผักไหม อ.ห้วยทับทัน จ.ศรีสะเกษ - เขตฝ่าย อ.ลำโรงซาก จ.สุรินทร์	- เพื่อให้ประชาชนทั่วไปสัญจร ไปมาได้สะดวกรวดเร็ว - เพื่อความเป็นระเบียบเรียบร้อย ของบ้านเมือง	กว้าง 5 ม. ยาว 2,500 ม.	1,000,000 (งบ อบจ.)					จำนวนของถนนที่เป็น เส้นทางหลัก เชื่อมระหว่าง ตำบล อำเภอ หรือจังหวัด ได้รับการก่อสร้าง/ปรับปรุง ความเรียบร้อย	- ประชาชนได้รับความ สะดวกรวดเร็วในการใช้ เส้นทางคมนาคมและมี ความเป็นระเบียบเรียบร้อย	สำนัก การช่าง
1649	ซ่อมปรับปรุงถนนหินคลุกเชื่อมระหว่างตำบล สายทางบ้านโคกสำโรง ม.17 ต.ผักไหม อ.ห้วยทับทัน - เขต ต.ตุม อ.ปรางค์ จ.ศรีสะเกษ	- เพื่อให้ประชาชนทั่วไปสัญจร ไปมาได้สะดวกรวดเร็ว - เพื่อความเป็นระเบียบเรียบร้อย ของบ้านเมือง	กว้าง 5 ม. ยาว 3,000 ม.	1,000,000 (งบ อบจ.)					จำนวนของถนนที่เป็น เส้นทางหลัก เชื่อมระหว่าง ตำบล อำเภอ หรือจังหวัด ได้รับการก่อสร้าง/ปรับปรุง ความเรียบร้อย	- ประชาชนได้รับความ สะดวกรวดเร็วในการใช้ เส้นทางคมนาคมและมี ความเป็นระเบียบเรียบร้อย	สำนัก การช่าง
1650	ซ่อมปรับปรุงถนนหินคลุกเชื่อมระหว่างตำบล สายบ้านหนองสะมอน ม.11 ต.เมืองหลวง อ.ห้วยทับทัน จ.ศรีสะเกษ - เขต ต.โนนแดง อ.ลำโรงซาก จ.สุรินทร์	- เพื่อให้ประชาชนทั่วไปสัญจร ไปมาได้สะดวกรวดเร็ว - เพื่อความเป็นระเบียบเรียบร้อย ของบ้านเมือง	กว้าง 5 ม. ยาว 2,500 ม.	1,000,000 (งบ อบจ.)					จำนวนของถนนที่เป็น เส้นทางหลัก เชื่อมระหว่าง ตำบล อำเภอ หรือจังหวัด ได้รับการก่อสร้าง/ปรับปรุง ความเรียบร้อย	- ประชาชนได้รับความ สะดวกรวดเร็วในการใช้ เส้นทางคมนาคมและมี ความเป็นระเบียบเรียบร้อย	สำนัก การช่าง
1651	ก่อสร้างถนน คล. พร้อมขยายไหล่ทาง คล. เชื่อมระหว่างตำบล สายบ้านจันเอน ม.5 ต.เมืองหลวง - เขต ต.ห้วยทับทัน อ.ห้วยทับทัน จ.ศรีสะเกษ	- เพื่อให้ประชาชนทั่วไปสัญจร ไปมาได้สะดวกรวดเร็ว - เพื่อความเป็นระเบียบเรียบร้อย ของบ้านเมือง	ช่วงที่ 1 กว้าง 1 ม. ยาว 284 ม. ช่วงที่ 2 กว้าง 5 ม. ยาว 103 ม. พาก 0.15 ม.	500,000 (งบ อบจ.)					จำนวนของถนนที่เป็น เส้นทางหลัก เชื่อมระหว่าง ตำบล อำเภอ หรือจังหวัด ได้รับการก่อสร้าง/ปรับปรุง ความเรียบร้อย	- ประชาชนได้รับความ สะดวกรวดเร็วในการใช้ เส้นทางคมนาคมและมี ความเป็นระเบียบเรียบร้อย	สำนัก การช่าง

แบบ ผ.02

รายละเอียดโครงการพัฒนา  
แผนพัฒนาท้องถิ่น (พ.ศ.2561 - 2565)

องค์การบริหารส่วนจังหวัดศรีสะเกษ

- ก. ยุทธศาสตร์จังหวัดที่ 1 พัฒนาโครงสร้างพื้นฐานและการยกระดับสินค้าเกษตร การค้า และการการท่องเที่ยวให้มีความฐานและแข่งขันได้
- ข. ยุทธศาสตร์การพัฒนาระบบโครงสร้างพื้นฐานและการยกระดับสินค้าเกษตร การค้า และการการท่องเที่ยวให้มีความฐานและแข่งขันได้
2. ยุทธศาสตร์ที่ 2 การพัฒนาทรัพยากรธรรมชาติและสิ่งแวดล้อม

## 2.1 ด้านบริการชุมชนและสังคม แผนงานทะเลและชุมชน

ที่	โครงการ	วัตถุประสงค์	เป้าหมาย (ผลผลิตของโครงการ)	งบประมาณและที่ผ่านมา					ตัวชี้วัด (KPI)	ผลที่คาดว่าจะได้รับ	หน่วยงานรับผิดชอบหลัก
				2561 (บาท)	2562 (บาท)	2563 (บาท)	2564 (บาท)	2565 (บาท)			
1652	อำเภอห้วยทับทัน ซ่อมปรับปรุงถนนหินคลุกเชื่อมระหว่างตำบล สายบ้านนาพุ่ง ม.7 ต.ผักไหม อ.ห้วยทับทัน จ.ศรีสะเกษ - เขต ต.พนมศรี อ.ลำโรงทับ จ.สุรินทร์	- เพื่อให้ประชาชนทั่วไปสัญจรไปมาได้สะดวกรวดเร็ว - เพื่อความเป็นระเบียบเรียบร้อยของบ้านเมือง	กว้าง 5 ม. ยาว 3,000 ม.	1,000,000 (งบ อบจ.)					จำนวนของถนนที่เป็นเส้นทางหลัก เชื่อมระหว่างตำบล อำเภอ หรือจังหวัด ได้รับการก่อสร้าง/ปรับปรุง	- ประชาชนได้รับความสะดวกเร็วในการใช้เส้นทางคมนาคมและมี ความเป็นระเบียบเรียบร้อย	สำนัก การช่าง
1653	ซ่อมปรับปรุงถนนหินคลุกเชื่อมระหว่างตำบล สายทางบ้านกระสังข์ ม.6 ต.ผักไหม อ.ห้วยทับทัน - บ้านสนธิท ม.8 ต.สวาย อ.ปราสาท จ.ศรีสะเกษ	- เพื่อให้ประชาชนทั่วไปสัญจรไปมาได้สะดวกรวดเร็ว - เพื่อความเป็นระเบียบเรียบร้อยของบ้านเมือง	กว้าง 5 ม. ยาว 3,000 ม.	1,000,000 (งบ อบจ.)					จำนวนของถนนที่เป็นเส้นทางหลัก เชื่อมระหว่างตำบล อำเภอ หรือจังหวัด ได้รับการก่อสร้าง/ปรับปรุง	- ประชาชนได้รับความสะดวกเร็วในการใช้เส้นทางคมนาคมและมี ความเป็นระเบียบเรียบร้อย	สำนัก การช่าง
1654	ซ่อมปรับปรุงถนนหินคลุกเชื่อมระหว่างตำบล สายบ้านหนองสะมอน ม.11 ต.เมืองหลวง - บ้านฝื่อ ม.9 ต.งานแสนไชย อ.ห้วยทับทัน จ.ศรีสะเกษ	- เพื่อให้ประชาชนทั่วไปสัญจรไปมาได้สะดวกรวดเร็ว - เพื่อความเป็นระเบียบเรียบร้อยของบ้านเมือง	กว้าง 5 ม. ยาว 2,500 ม.	2,000,000 (งบ อบจ.)					จำนวนของถนนที่เป็นเส้นทางหลัก เชื่อมระหว่างตำบล อำเภอ หรือจังหวัด ได้รับการก่อสร้าง/ปรับปรุง	- ประชาชนได้รับความสะดวกเร็วในการใช้เส้นทางคมนาคมและมี ความเป็นระเบียบเรียบร้อย	สำนัก การช่าง
1655	ซ่อมปรับปรุงถนนลาดยางเชื่อมระหว่างตำบล สายทางบ้านตาทอง ม.8 - บ้านหนองลุง ม.14 ต.ผักไหม อ.ห้วยทับทัน - บ้านแสนแก้ว ม.2 ต.สวาย อ.ปราสาท จ.ศรีสะเกษ	- เพื่อให้ประชาชนทั่วไปสัญจรไปมาได้สะดวกรวดเร็ว - เพื่อความเป็นระเบียบเรียบร้อยของบ้านเมือง	กว้าง 6 ม. ยาว 10,000 ม.	5,000,000 (งบ อบจ.)					จำนวนของถนนที่เป็นเส้นทางหลัก เชื่อมระหว่างตำบล อำเภอ หรือจังหวัด ได้รับการก่อสร้าง/ปรับปรุง	- ประชาชนได้รับความสะดวกเร็วในการใช้เส้นทางคมนาคมและมี ความเป็นระเบียบเรียบร้อย	สำนัก การช่าง

รายละเอียดโครงการพัฒนา  
แผนพัฒนาท้องถิ่น (พ.ศ.2561 - 2565)

องค์การบริหารส่วนจังหวัดศรีสะเกษ

- ก. ยุทธศาสตร์จังหวัดที่ 1 พัฒนาโครงสร้างพื้นฐานและการยกระดับสินค้าเกษตร การค้า และการท่องเที่ยวให้มีความฐานและแข่งขันได้
- ข. ยุทธศาสตร์การพัฒนากองอำนวยการยกระดับสินค้าเกษตร การค้า และการท่องเที่ยวให้มีความฐานและแข่งขันได้
- ค. ยุทธศาสตร์ที่ 2 การพัฒนาทรัพยากรธรรมชาติและสิ่งแวดล้อม

2.1 ด้านบริการชุมชนและสังคม แผนงานเคหะและชุมชน

ที่	โครงการ	วัตถุประสงค์	เป้าหมาย (ผลผลิตของโครงการ)	งบประมาณและที่มา					ตัวชี้วัด (KPI)	ผลที่คาดว่าจะได้รับ	หน่วยงานรับผิดชอบหลัก
				2561 (บาท)	2562 (บาท)	2563 (บาท)	2564 (บาท)	2565 (บาท)			
1656	ซ่อมปรับปรุงถนนลาดยาง เชื่อมระหว่างตำบล สายบ้านนาหน ม.1 ต.จานาลัย - บ้านบุยกว ม.2 ต.กล้วยแก้ว อ.ห้วยทับทัน จ.ศรีสะเกษ	- เพื่อให้ประชาชนทั่วไปสัญจรไปมาได้สะดวกรวดเร็ว - เพื่อความเป็นระเบียบเรียบร้อยของบ้านเมือง	กว้าง 6 ม. ยาว 2,000 ม.	2,000,000 (งบ อบจ.)					จำนวนของถนนที่เป็นเส้นทางการเชื่อมระหว่างตำบล อำเภอ หรือจังหวัด ได้รับการก่อสร้าง/ปรับปรุง	- ประชาชนได้รับความสะดวกรวดเร็วในการใช้เส้นทางคมนาคมและมีเส้นทางการเชื่อมระหว่างตำบล อำเภอ หรือจังหวัด ได้รับการก่อสร้าง/ปรับปรุง	สำนักการช่าง
1657	ซ่อมปรับปรุงถนนหินคลุก เชื่อมระหว่างตำบล สายบ้านหนองชะ ม.3 - บ้านหนองงา ม.13 - บ้านหนองออกูน ม.5 ต.ปราสาท อ.ห้วยทับทัน จ.ศรีสะเกษ	- เพื่อให้ประชาชนทั่วไปสัญจรไปมาได้สะดวกรวดเร็ว - เพื่อความเป็นระเบียบเรียบร้อยของบ้านเมือง	กว้าง 5 ม. ยาว 3,000 ม.	3,000,000 (งบ อบจ.)					จำนวนของถนนที่เป็นเส้นทางการเชื่อมระหว่างตำบล อำเภอ หรือจังหวัด ได้รับการก่อสร้าง/ปรับปรุง	- ประชาชนได้รับความสะดวกรวดเร็วในการใช้เส้นทางคมนาคมและมีเส้นทางการเชื่อมระหว่างตำบล อำเภอ หรือจังหวัด ได้รับการก่อสร้าง/ปรับปรุง	สำนักการช่าง
1658	ซ่อมสร้างผิวทาง Asphaltic concrete เชื่อมระหว่างตำบล สายบ้านหนองน้อย ม.12 - บ้านหนองสูง ม.14 ต.ผักไหม อ.ห้วยทับทัน - เขต ต.กล้วยแก้ว อ.ห้วยทับทัน	- เพื่อให้ประชาชนทั่วไปสัญจรไปมาได้สะดวกรวดเร็ว - เพื่อความเป็นระเบียบเรียบร้อยของบ้านเมือง	กว้าง 5 ม. ยาว 3,000 ม.	2,000,000 (งบ อบจ.)					จำนวนของถนนที่เป็นเส้นทางการเชื่อมระหว่างตำบล อำเภอ หรือจังหวัด ได้รับการก่อสร้าง/ปรับปรุง	- ประชาชนได้รับความสะดวกรวดเร็วในการใช้เส้นทางคมนาคมและมีเส้นทางการเชื่อมระหว่างตำบล อำเภอ หรือจังหวัด ได้รับการก่อสร้าง/ปรับปรุง	สำนักการช่าง
1659	ซ่อมสร้างผิวทาง Asphaltic concrete เชื่อมระหว่างตำบล สายบ้านผักไหมใหญ่ ม.4 ต.ผักไหม อ.ห้วยทับทัน - บ้านหัวน ม.8 ต.สำโรงปราสาท อ.ปราสาท จ.ศรีสะเกษ	- เพื่อให้ประชาชนทั่วไปสัญจรไปมาได้สะดวกรวดเร็ว - เพื่อความเป็นระเบียบเรียบร้อยของบ้านเมือง	กว้าง 5 ม. ยาว 4,000 ม.	2,500,000 (งบ อบจ.)					จำนวนของถนนที่เป็นเส้นทางการเชื่อมระหว่างตำบล อำเภอ หรือจังหวัด ได้รับการก่อสร้าง/ปรับปรุง	- ประชาชนได้รับความสะดวกรวดเร็วในการใช้เส้นทางคมนาคมและมีเส้นทางการเชื่อมระหว่างตำบล อำเภอ หรือจังหวัด ได้รับการก่อสร้าง/ปรับปรุง	สำนักการช่าง



แบบ ผ.02

รายละเอียดโครงการพัฒนา  
แผนพัฒนาท้องถิ่น (พ.ศ.2561 - 2565)

องค์การบริหารส่วนจังหวัดศรีสะเกษ

- ก. ยุทธศาสตร์จังหวัดที่ 1 พัฒนาโครงสร้างพื้นฐานและการยกระดับสินค้าเกษตร การค้า และการท่องเที่ยวให้มีความฐานและแข่งขันได้
- ข. ยุทธศาสตร์การพัฒนาระบบโครงสร้างพื้นฐานและกิจการบริการสุขภาพและสิ่งแวดล้อม
2. ยุทธศาสตร์ที่ 2 การพัฒนาทรัพยากรธรรมชาติและสิ่งแวดล้อม

## 2.1 ด้านบริการชุมชนและสังคม แผนงานเคหะและชุมชน

ที่	โครงการ	วัตถุประสงค์	เป้าหมาย (ผลผลิตของโครงการ)	งบประมาณและที่ผ่านมา					ตัวชี้วัด (KPI)	ผลที่คาดว่าจะได้รับ	หน่วยงานรับผิดชอบหลัก
				2561 (บาท)	2562 (บาท)	2563 (บาท)	2564 (บาท)	2565 (บาท)			
1660	อำเภอห้วยทับทัน ซ่อมปรับปรุงถนนหินคลุก เชื่อมระหว่างตำบล สายบ้านฝักไผ่น้อย ม.2 ต.ฝักไผ่ อ.ห้วยทับทัน - บ้านลำโรงปราสาท ม.2 ต.ลำโรงปราสาท อ.ปราสาท จ.ศรีสะเกษ	- เพื่อให้ประชาชนทั่วไปสัญจรไปมาได้สะดวกเร็ว - เพื่อความเป็นระเบียบเรียบร้อยของบ้านเมือง	กว้าง 5 ม. ยาว 1,500 ม.	900,000 (งบ อบจ.)					จำนวนของถนนที่เป็นเส้นทางหลัก เชื่อมระหว่างตำบล อำเภอ หรือจังหวัด ได้รับการก่อสร้าง/ปรับปรุง	-ประชาชนได้รับความสะดวกเร็วในการใช้เส้นทางคมนาคมและมีเส้นทางเป็นระเบียบเรียบร้อย	สำนัก การช่าง
1661	ซ่อมปรับปรุงถนนหินคลุกเชื่อมระหว่างตำบล สายบ้านไชน้อย ม.9 ต.ฝักไผ่ อ.ห้วยทับทัน - บ้านห้วย อ.ลำโรงปราสาท อ.ปราสาท จ.ศรีสะเกษ	- เพื่อให้ประชาชนทั่วไปสัญจรไปมาได้สะดวกเร็ว - เพื่อความเป็นระเบียบเรียบร้อยของบ้านเมือง	กว้าง 5 ม. ยาว 2,500 ม.	2,000,000 (งบ อบจ.)					จำนวนของถนนที่เป็นเส้นทางหลัก เชื่อมระหว่างตำบล อำเภอ หรือจังหวัด ได้รับการก่อสร้าง/ปรับปรุง	-ประชาชนได้รับความสะดวกเร็วในการใช้เส้นทางคมนาคมและมีเส้นทางเป็นระเบียบเรียบร้อย	สำนัก การช่าง
1662	ซ่อมปรับปรุงถนนหินคลุกเชื่อมระหว่างตำบล สายบ้านซาด ม.10 ต.ฝักไผ่ - บ้านหนองแสนไชย ม.10 ต.จานแสนไชย อ.ห้วยทับทัน จ.ศรีสะเกษ	- เพื่อให้ประชาชนทั่วไปสัญจรไปมาได้สะดวกเร็ว - เพื่อความเป็นระเบียบเรียบร้อยของบ้านเมือง	กว้าง 5 ม. ยาว 2,500 ม.	2,000,000 (งบ อบจ.)					จำนวนของถนนที่เป็นเส้นทางหลัก เชื่อมระหว่างตำบล อำเภอ หรือจังหวัด ได้รับการก่อสร้าง/ปรับปรุง	-ประชาชนได้รับความสะดวกเร็วในการใช้เส้นทางคมนาคมและมีเส้นทางเป็นระเบียบเรียบร้อย	สำนัก การช่าง
1663	ก่อสร้างถนน คล. เชื่อมระหว่างตำบล สายบ้านจันเจียน ม.5 ต.เมืองหลวง - เขต ทต.ห้วยทับทัน อ.ห้วยทับทัน จ.ศรีสะเกษ	- เพื่อให้ประชาชนทั่วไปสัญจรไปมาได้สะดวกเร็ว - เพื่อความเป็นระเบียบเรียบร้อยของบ้านเมือง	กว้าง 5 ม. ยาว 900 ม. หนา 0.15 ม.	2,000,000 (งบ อบจ.)					จำนวนของถนนที่เป็นเส้นทางหลัก เชื่อมระหว่างตำบล อำเภอ หรือจังหวัด ได้รับการก่อสร้าง/ปรับปรุง	-ประชาชนได้รับความสะดวกเร็วในการใช้เส้นทางคมนาคมและมีเส้นทางเป็นระเบียบเรียบร้อย	สำนัก การช่าง

รายละเอียดโครงการพัฒนา

แผนพัฒนาท้องถิ่น (พ.ศ.2561 - 2565)

แบบ ผ.02

องค์การบริหารส่วนจังหวัดศรีสะเกษ

- ก. ยุทธศาสตร์จังหวัดที่ 1 พัฒนาโครงสร้างพื้นฐานและการยกระดับสินค้าเกษตร การค้า และการท่องเที่ยวให้มีความฐานและแข่งขันได้
- ข. ยุทธศาสตร์การพัฒนาขององค์กรปกครองส่วนท้องถิ่นในเขตจังหวัดที่ 1 การพัฒนาโครงสร้างพื้นฐาน ทรัพยากรธรรมชาติและสิ่งแวดล้อม
2. ยุทธศาสตร์ที่ 2 การพัฒนาทรัพยากรธรรมชาติและสิ่งแวดล้อม

2.1 ด้านบริการชุมชนและสังคม แผนงานเกษตรและชุมชน

ที่	โครงการ	วัตถุประสงค์	เป้าหมาย (ผลผลิตของโครงการ)	งบประมาณและที่ผ่านมา					ตัวชี้วัด (KPI)	ผลที่คาดว่าจะได้รับ	หน่วยงานรับผิดชอบหลัก
				2561 (บาท)	2562 (บาท)	2563 (บาท)	2564 (บาท)	2565 (บาท)			
1664	อำเภอห้วยทับทัน ก่อสร้างถนน คลส. เชื่อมระหว่างตำบล สายบ้านกระทุ่ม ม.4 ต.ห้วยทับทัน อ.ห้วยทับทัน - บ้านห้วยท่า ม.5 ต.หนองหุ้ง อ.อุทุมพรพิสัย จ.ศรีสะเกษ	- เพื่อให้ประชาชนทั่วไปสัญจร ไปมาได้สะดวกเร็ว - เพื่อความเป็นระเบียบเรียบร้อย ของบ้านเมือง	กว้าง 5 ม. ยาว 710 ม. หนา 0.15 ม.	1,600,000 (งบ อบต.)					จำนวนของถนนที่เป็น เส้นทางหลัก เชื่อมระหว่าง ตำบล อำเภอ หรือจังหวัด ได้รับการก่อสร้าง/ปรับปรุง ความเป็นระเบียบเรียบร้อย	- ประชาชนได้รับความ สะดวกเร็วในการใช้ เส้นทางคมนาคมและมี ความปลอดภัย ความเป็นระเบียบเรียบร้อย	สำนัก การช่าง
1665	ซ่อมปรับปรุงถนนลาดยาง เชื่อมระหว่างตำบล สายทางบ้านห้วยทับทัน ม.1 ต.ห้วยทับทัน - โบราณสถาน บ้านปราสาท ม.1 ต.ปราสาท อ.ห้วยทับทัน จ.ศรีสะเกษ	- เพื่อให้ประชาชนทั่วไปสัญจร ไปมาได้สะดวกเร็ว - เพื่อความเป็นระเบียบเรียบร้อย ของบ้านเมือง	กว้าง 6 ม. ยาว 11,868 ม.	2,000,000 (งบ อบต.)					จำนวนของถนนที่เป็น เส้นทางหลัก เชื่อมระหว่าง ตำบล อำเภอ หรือจังหวัด ได้รับการก่อสร้าง/ปรับปรุง ความเป็นระเบียบเรียบร้อย	- ประชาชนได้รับความ สะดวกเร็วในการใช้ เส้นทางคมนาคมและมี ความปลอดภัย ความเป็นระเบียบเรียบร้อย	สำนัก การช่าง
1666	ซ่อมปรับปรุงถนนลาดยาง เชื่อมระหว่างตำบล สายทางบ้านห้วยทับทัน ม.1 ต.ห้วยทับทัน - บ้านจิ้งเอน ม.5 ต.เมืองหลวง อ.ห้วยทับทัน จ.ศรีสะเกษ	- เพื่อให้ประชาชนทั่วไปสัญจร ไปมาได้สะดวกเร็ว - เพื่อความเป็นระเบียบเรียบร้อย ของบ้านเมือง	กว้าง 6 ม. ยาว 4,000 ม.	2,000,000 (งบ อบต.)					จำนวนของถนนที่เป็น เส้นทางหลัก เชื่อมระหว่าง ตำบล อำเภอ หรือจังหวัด ได้รับการก่อสร้าง/ปรับปรุง ความเป็นระเบียบเรียบร้อย	- ประชาชนได้รับความ สะดวกเร็วในการใช้ เส้นทางคมนาคมและมี ความปลอดภัย ความเป็นระเบียบเรียบร้อย	สำนัก การช่าง
1667	ซ่อมปรับปรุงถนนหินคลุกเชื่อมระหว่างตำบล สาย ทางบ้านโคกลำโรง ม.17 ต.ผักไหม อ.ห้วยทับทัน - เขต ต.ตุม อ.ปรางค์กู่ จ.ศรีสะเกษ	- เพื่อให้ประชาชนทั่วไป สัญจรไปมาได้สะดวกเร็ว - เพื่อความเป็นระเบียบ เรียบร้อยของบ้านเมือง	กว้าง 3.50 ม. ยาว 799 ม.	500,000 (งบ อบจ.)					จำนวนของถนนที่เป็น เส้นทางหลักเชื่อมระหว่างตำบล อำเภอ หรือจังหวัด ได้รับการ ก่อสร้าง/ปรับปรุง	- ประชาชนได้รับความ สะดวกเร็วในการใช้ เส้นทางคมนาคมและมี ความปลอดภัย ความเป็นระเบียบเรียบร้อย	สำนัก การช่าง

รายละเอียดโครงการพัฒนา  
แผนพัฒนาท้องถิ่น (พ.ศ.2561 - 2565)

องค์การบริหารส่วนจังหวัดศรีสะเกษ

- ก. ยุทธศาสตร์จังหวัดที่ 1 พัฒนาโครงสร้างพื้นฐานและยกระดับสินค้าเกษตร การค้า และการท่องเที่ยวให้มีความฐานและแข่งขันได้
- ข. ยุทธศาสตร์การพัฒนาระบบโครงสร้างพื้นฐานและยกระดับสินค้าเกษตร การค้า และการท่องเที่ยวให้มีความฐานและแข่งขันได้
2. ยุทธศาสตร์ที่ 2 การพัฒนาทรัพยากรธรรมชาติและสิ่งแวดล้อม

2.1 ด้านบริการชุมชนและสังคม แผนงานทะเลและชุมชน

ที่	โครงการ	วัตถุประสงค์	เป้าหมาย (ผลผลิตของโครงการ)	งบประมาณและที่ผ่านมา					ตัวชี้วัด (KPI)	ผลที่คาดว่าจะได้รับ	หน่วยงานรับผิดชอบหลัก
				2561 (บาท)	2562 (บาท)	2563 (บาท)	2564 (บาท)	2565 (บาท)			
1668	อำเภอห้วยทับทัน ซ่อมปรับปรุงถนนหินคลุกเชื่อมระหว่างตำบล สายบ้านหาด ม.5 ต.ผักไหม อ.ห้วยทับทัน - ฝายเขื่อนกุด ต.ชุม อ.ปราสาท จ.ศรีสะเกษ	- เพื่อให้ประชาชนทั่วไปสัญจรไปมาได้สะดวกรวดเร็ว - เพื่อความเป็นระเบียบเรียบร้อยของบ้านเมือง	กว้าง 5 ม. ยาว 2,500 ม.	2,000,000 (งบ อบจ.)					จำนวนของถนนที่เป็นเส้นทางหลัก เชื่อมระหว่างตำบล อำเภอ หรือจังหวัด ได้รับการก่อสร้าง/ปรับปรุง	-ประชาชนได้รับความสะดวกรวดเร็วในการใช้เส้นทางคมนาคมและมีเส้นทางคมนาคมและมีความเป็นระเบียบเรียบร้อย	สำนัก การช่าง
1669	ซ่อมปรับปรุงถนนหินคลุกเชื่อมระหว่างตำบล สายบ้านฟ้าผ่า ม.3 ต.งานแสนไชย - บ้านขามใหญ่ ม.4 ต.กล้วยกว้าง อ.ห้วยทับทัน จ.ศรีสะเกษ	- เพื่อให้ประชาชนทั่วไปสัญจรไปมาได้สะดวกรวดเร็ว - เพื่อความเป็นระเบียบเรียบร้อยของบ้านเมือง	กว้าง 5 ม. ยาว 2,500 ม.	2,000,000 (งบ อบจ.)					จำนวนของถนนที่เป็นเส้นทางหลัก เชื่อมระหว่างตำบล อำเภอ หรือจังหวัด ได้รับการก่อสร้าง/ปรับปรุง	-ประชาชนได้รับความสะดวกรวดเร็วในการใช้เส้นทางคมนาคมและมีเส้นทางคมนาคมและมีความเป็นระเบียบเรียบร้อย	สำนัก การช่าง
1670	ซ่อมปรับปรุงถนนหินคลุกเชื่อมระหว่างตำบล สายบ้านหนองแคน ม.4 ต.งานแสนไชย - บ้านหนองสะมอน (หลังโรงเรียน) ม.11 ต.เมืองหลวง อ.ห้วยทับทัน จ.ศรีสะเกษ	- เพื่อให้ประชาชนทั่วไปสัญจรไปมาได้สะดวกรวดเร็ว - เพื่อความเป็นระเบียบเรียบร้อยของบ้านเมือง	กว้าง 5 ม. ยาว 2,500 ม.	2,000,000 (งบ อบจ.)					จำนวนของถนนที่เป็นเส้นทางหลัก เชื่อมระหว่างตำบล อำเภอ หรือจังหวัด ได้รับการก่อสร้าง/ปรับปรุง	-ประชาชนได้รับความสะดวกรวดเร็วในการใช้เส้นทางคมนาคมและมีเส้นทางคมนาคมและมีความเป็นระเบียบเรียบร้อย	สำนัก การช่าง
1671	ซ่อมปรับปรุงถนนหินคลุกเชื่อมระหว่างตำบล สายบ้านฟ้าผ่า ม.3 ต.งานแสนไชย - บ้านกล้วยกว้าง ม.1 ต.กล้วยกว้าง อ.ห้วยทับทัน จ.ศรีสะเกษ	- เพื่อให้ประชาชนทั่วไปสัญจรไปมาได้สะดวกรวดเร็ว - เพื่อความเป็นระเบียบเรียบร้อยของบ้านเมือง	กว้าง 5 ม. ยาว 2,500 ม.	2,000,000 (งบ อบจ.)					จำนวนของถนนที่เป็นเส้นทางหลัก เชื่อมระหว่างตำบล อำเภอ หรือจังหวัด ได้รับการก่อสร้าง/ปรับปรุง	-ประชาชนได้รับความสะดวกรวดเร็วในการใช้เส้นทางคมนาคมและมีเส้นทางคมนาคมและมีความเป็นระเบียบเรียบร้อย	สำนัก การช่าง

รายละเอียดโครงการพัฒนา

แผนพัฒนาท้องถิ่น (พ.ศ.2561 - 2565)

แบบ ผ.02

องค์การบริหารส่วนจังหวัดศรีสะเกษ

- ก. ยุทธศาสตร์จังหวัดที่ 1 พัฒนาโครงสร้างพื้นฐานและการยกระดับสินค้าเกษตร การค้า และการท่องเที่ยวให้มีความฐานและแข่งขันได้
- ข. ยุทธศาสตร์การพัฒนาระบบโครงสร้างพื้นฐานและการยกระดับสินค้าและสิ่งแวดล้อม
2. ยุทธศาสตร์ที่ 2 การพัฒนาทรัพยากรธรรมชาติและสิ่งแวดล้อม

2.1 ด้านบริการชุมชนและสังคม แผนงานเคหะและชุมชน

ที่	โครงการ	วัตถุประสงค์	เป้าหมาย (ผลผลิตของโครงการ)	งบประมาณและที่ผ่านมา					ตัวชี้วัด (KPI)	ผลที่คาดว่าจะได้รับ	หน่วยงานรับผิดชอบหลัก
				2561 (บาท)	2562 (บาท)	2563 (บาท)	2564 (บาท)	2565 (บาท)			
1672	ซ่อมปรับปรุงถนนหินคลุกเชื่อมระหว่างตำบล สายบ้านขามน้อย ม.10 ต.กล้วยแก้ว - บ้านนนวน ม.1 - บ้านพหลิม ม.8 ต.จนาแสนไชย อ.ห้วยทับทัน จ.ศรีสะเกษ	- เพื่อให้ประชาชนทั่วไปสัญจรไปมาได้สะดวกรวดเร็ว - เพื่อความเป็นระเบียบเรียบร้อยของบ้านเมือง	กว้าง 5 ม. ยาว 2,500 ม.	2,000,000 (งบ อบจ.)					จำนวนของถนนที่เป็นเส้นทางหลัก เชื่อมระหว่างตำบล อำเภอ หรือจังหวัด ได้รับการก่อสร้าง/ปรับปรุง	- ประชาชนได้รับความสะดวกรวดเร็วในการใช้เส้นทางคมนาคมและมีเส้นทางคมนาคมและมีความเป็นระเบียบเรียบร้อย	สำนักการช่าง
1673	ซ่อมปรับปรุงถนนหินคลุกเชื่อมระหว่างตำบล สายทางสถานีรถไฟห้วยทับทัน - บ้านห้วยทับทัน ม.1 ต.ห้วยทับทัน - แยกทางหลวงชนบท 4003 - บ้านหนองชะ ม.3 ต.ปราสาท อ.ห้วยทับทัน จ.ศรีสะเกษ	- เพื่อให้ประชาชนทั่วไปสัญจรไปมาได้สะดวกรวดเร็ว - เพื่อความเป็นระเบียบเรียบร้อยของบ้านเมือง	กว้าง 3.50 ม. ยาว 813 ม.	500,000 (งบ อบจ.)					จำนวนของถนนที่เป็นเส้นทางหลักเชื่อมระหว่างตำบล อำเภอ หรือจังหวัด ได้รับการก่อสร้าง/ปรับปรุง	- ประชาชนได้รับความสะดวกรวดเร็วในการใช้เส้นทางคมนาคมและมีความเป็นระเบียบเรียบร้อย	สำนักการช่าง
1674	ซ่อมปรับปรุงถนนลาดยาง เชื่อมระหว่างตำบล สายทางบ้านโต๊ะ ม.8 ต.เมืองพลวง - บ้านขามใหญ่ ม.4 ต.กล้วยแก้ว อ.ห้วยทับทัน จ.ศรีสะเกษ	- เพื่อให้ประชาชนทั่วไปสัญจรไปมาได้สะดวกรวดเร็ว - เพื่อความเป็นระเบียบเรียบร้อยของบ้านเมือง	กว้าง 6 ม. ยาว 2,400 ม.	4,600,000 (งบอุดหนุน)	2,000,000 (งบอุดหนุน)				จำนวนของถนนที่เป็นเส้นทางหลัก เชื่อมระหว่างตำบล อำเภอ หรือจังหวัด ได้รับการก่อสร้าง/ปรับปรุง	- ประชาชนได้รับความสะดวกรวดเร็วในการใช้เส้นทางคมนาคมและมีเส้นทางคมนาคมและมีความเป็นระเบียบเรียบร้อย	สำนักการช่าง
1675	ปรับปรุงถนนลาดยางผิวทาง Asphaltic Concrete (โดยวิธี Pavement In - Place Recycling) สายทางบ้านห้วยทับทัน ม.1 ต.ห้วยทับทัน - โบราณสถาน - บ้านปราสาท ม.1 ต.ปราสาท อ.ห้วยทับทัน จ.ศรีสะเกษ	- เพื่อให้ประชาชนทั่วไปสัญจรไปมาได้สะดวกรวดเร็ว - เพื่อความเป็นระเบียบเรียบร้อยของบ้านเมือง	กว้าง 6 ม. ยาว 3,000 ม.	4,600,000 (งบอุดหนุน)	4,600,000 (งบอุดหนุน)				จำนวนของถนนที่เป็นเส้นทางหลักเชื่อมระหว่างตำบล อำเภอ หรือจังหวัด ได้รับการก่อสร้าง/ปรับปรุง	- ประชาชนได้รับความสะดวกรวดเร็วในการใช้เส้นทางคมนาคมและมีความเป็นระเบียบเรียบร้อย	สำนักการช่าง

รายละเอียดโครงการพัฒนา

แผนพัฒนาท้องถิ่น (พ.ศ.2561 - 2565)

องค์การบริหารส่วนจังหวัดศรีสะเกษ

- ก. ยุทธศาสตร์จังหวัดที่ 1 พัฒนาโครงสร้างพื้นฐานและการยกระดับสินค้าเกษตร การค้า และการท่องเที่ยวให้มีความฐานและแข่งขันได้
- ข. ยุทธศาสตร์การพัฒนาระบบโครงสร้างพื้นฐานและการยกระดับสินค้าเกษตร การค้า และการท่องเที่ยวให้มีความฐานและแข่งขันได้
2. ยุทธศาสตร์ที่ 2 การพัฒนาทรัพยากรธรรมชาติและสิ่งแวดล้อม

2.1 ด้านบริการชุมชนและสังคม แผนงานเกษตรและชุมชน

ที่	โครงการ	วัตถุประสงค์	เป้าหมาย (ผลผลิตของโครงการ)	งบประมาณและที่มา					ตัวชี้วัด (KPI)	ผลที่คาดว่าจะได้รับ	หน่วยงานรับผิดชอบหลัก
				2561 (บาท)	2562 (บาท)	2563 (บาท)	2564 (บาท)	2565 (บาท)			
1676	ซ่อมปรับปรุงถนนหินคลุกเชื่อมระหว่างตำบล สายทางบ้านฟ้าผ่า ม.3 ต.จานแสนไชย - บ้านพอกหนองแ้ง ม.5 ต.ภักดีแก้ว อ.ห้วยทับทัน จ.ศรีสะเกษ	<ul style="list-style-type: none"> <li>- เพื่อให้ประชาชนทั่วไปสัญจรไปมาได้สะดวกรวดเร็ว</li> <li>- เพื่อความเป็นระเบียบเรียบร้อยของบ้านเมือง</li> </ul>	กว้าง 5 ม. ยาว 1,800 ม. หนา 0.10 ม.					1,600,000 (งบ อบจ.)	<ul style="list-style-type: none"> <li>- ประชาชนได้รับความสะดวกรวดเร็วในการใช้เส้นทางคมนาคมและมีความเป็นระเบียบเรียบร้อย</li> </ul>	สำนักการช่าง	
1677	ซ่อมปรับปรุงถนนหินคลุกเชื่อมระหว่างตำบล สายทางบ้านฟ้าผ่า ม.3 ต.จานแสนไชย - บ้านไฮใหญ่ ม.6 ต.ภักดีแก้ว อ.ห้วยทับทัน จ.ศรีสะเกษ	<ul style="list-style-type: none"> <li>- เพื่อให้ประชาชนทั่วไปสัญจรไปมาได้สะดวกรวดเร็ว</li> <li>- เพื่อความเป็นระเบียบเรียบร้อยของบ้านเมือง</li> </ul>	กว้าง 5 ม. ยาว 1,150 ม. หนา 0.10 ม.					1,000,000 (งบ อบจ.)	<ul style="list-style-type: none"> <li>- ประชาชนได้รับความสะดวกรวดเร็วในการใช้เส้นทางคมนาคมและมีความเป็นระเบียบเรียบร้อย</li> </ul>	สำนักการช่าง	
1678	ซ่อมปรับปรุงถนนหินคลุกเชื่อมระหว่างตำบล สายทางบ้านจานแสนไชย ม.7 - บ้านนาคำ ม.11 ต.จานแสนไชย - บ้านหนองละมอน ม.11 ต.เมืองหลวง อ.ห้วยทับทัน จ.ศรีสะเกษ	<ul style="list-style-type: none"> <li>- เพื่อให้ประชาชนทั่วไปสัญจรไปมาได้สะดวกรวดเร็ว</li> <li>- เพื่อความเป็นระเบียบเรียบร้อยของบ้านเมือง</li> </ul>	กว้าง 5 ม. ยาว 576 ม.	500,000 (งบ อบจ.)					<ul style="list-style-type: none"> <li>- ประชาชนได้รับความสะดวกรวดเร็วในการใช้เส้นทางคมนาคมและมีความเป็นระเบียบเรียบร้อย</li> </ul>	สำนักการช่าง	
1679	ซ่อมปรับปรุงถนนหินคลุกเชื่อมระหว่างตำบล สายทางบ้านมด ม.5 - บ้านพะวง ม.2 ต.จานแสนไชย - เขต ต.ภักดีแก้ว อ.ห้วยทับทัน จ.ศรีสะเกษ	<ul style="list-style-type: none"> <li>- เพื่อให้ประชาชนทั่วไปสัญจรไปมาได้สะดวกรวดเร็ว</li> <li>- เพื่อความเป็นระเบียบเรียบร้อยของบ้านเมือง</li> </ul>	กว้าง 4 ม. ยาว 1,500 ม. หนา 0.10 ม.	1,000,000 (งบ อบจ.)					<ul style="list-style-type: none"> <li>- ประชาชนได้รับความสะดวกรวดเร็วในการใช้เส้นทางคมนาคมและมีความเป็นระเบียบเรียบร้อย</li> </ul>	สำนักการช่าง	
1680	ซ่อมปรับปรุงถนนหินคลุกเชื่อมระหว่างตำบล สายทางบ้านยุว ม.2 - บ้านโนนลำโรง ม.7 ต.ภักดีแก้ว อ.ห้วยทับทัน - เขต ต.โคกจาน อ.อุทุมพรพิสัย จ.ศรีสะเกษ	<ul style="list-style-type: none"> <li>- เพื่อให้ประชาชนทั่วไปสัญจรไปมาได้สะดวกรวดเร็ว</li> <li>- เพื่อความเป็นระเบียบเรียบร้อยของบ้านเมือง</li> </ul>	กว้าง 3.50 ม. ยาว 2,200 ม. หนา 0.10 ม.	500,000 (งบ อบจ.)					<ul style="list-style-type: none"> <li>- ประชาชนได้รับความสะดวกรวดเร็วในการใช้เส้นทางคมนาคมและมีความเป็นระเบียบเรียบร้อย</li> </ul>	สำนักการช่าง	

รายละเอียดโครงการพัฒนา

แผนพัฒนาท้องถิ่น (พ.ศ.2561 - 2565)

แบบ ผ.02

องค์การบริหารส่วนจังหวัดศรีสะเกษ

- ก. ยุทธศาสตร์จังหวัดที่ 1 พัฒนาโครงสร้างพื้นฐานและการยกระดับสินค้าการเกษตร การค้า และการการท่องเที่ยวให้มีความฐานและแข่งขันได้
- ข. ยุทธศาสตร์การพัฒนาระบบโครงสร้างพื้นฐานและโครงการยกระดับสินค้าการเกษตร การค้า และการท่องเที่ยวให้มีความฐานและแข่งขันได้
2. ยุทธศาสตร์ที่ 2 การพัฒนาทรัพยากรธรรมชาติและสิ่งแวดล้อม

2.1 ด้านบริการชุมชนและสังคม แผนงานทะเลและชุมชน

ที่	โครงการ	วัตถุประสงค์	เป้าหมาย (ผลผลิตของโครงการ)	งบประมาณและที่มา					ตัวชี้วัด (KPI)	ผลที่คาดว่าจะได้รับ	หน่วยงานรับผิดชอบหลัก
				2561 (บาท)	2562 (บาท)	2563 (บาท)	2564 (บาท)	2565 (บาท)			
1681	ซ่อมปรับปรุงถนนหินคลุกเชื่อมระหว่างตำบล สายทางบ้านโนนไพรพะยอม ม.8 ต.กัลยาภิบาล อ.ห้วยทับทัน - บ้านหนองเจริญ ม.14 ต.ลำโรงปราสาท อ.ปราสาท จ.ศรีสะเกษ	- เพื่อให้ประชาชนทั่วไป สัญจรไปมาได้สะดวกรวดเร็ว - เพื่อความเป็นระเบียบ เรียบร้อยของบ้านเมือง	กว้าง 4 ม. ยาว 2,000 ม. หนา 0.10 ม					1,400,000 (งบ อบจ.)	จำนวนของถนนที่เป็น เส้นทางหลักเชื่อมระหว่างตำบล อำเภอ หรือจังหวัด ได้รับการ ก่อสร้าง/ปรับปรุง	- ประชาชนได้รับความ สะดวกรวดเร็วในการใช้ เส้นทางคมนาคมและมีความ เป็นระเบียบเรียบร้อย	สำนัก การช่าง
1682	ซ่อมปรับปรุงถนนหินคลุกเชื่อมระหว่างตำบล สายทางบ้านโนนบุรี ม.2 - บ้านหนองทองแซ่ ม.5 ต.กัลยาภิบาล - เขตต.จานแสนไชย อ.ห้วยทับทัน จ.ศรีสะเกษ	- เพื่อให้ประชาชนทั่วไป สัญจรไปมาได้สะดวกรวดเร็ว - เพื่อความเป็นระเบียบ เรียบร้อยของบ้านเมือง	กว้าง 4 ม. ยาว 1,800 ม. หนา 0.10 ม	500,000 (งบ อบจ.)					จำนวนของถนนที่เป็น เส้นทางหลักเชื่อมระหว่างตำบล อำเภอ หรือจังหวัด ได้รับการ ก่อสร้าง/ปรับปรุง	- ประชาชนได้รับความ สะดวกรวดเร็วในการใช้ เส้นทางคมนาคมและมีความ เป็นระเบียบเรียบร้อย	สำนัก การช่าง
1683	ซ่อมปรับปรุงถนนหินคลุกเชื่อมระหว่างตำบล สายทางบ้านโนนสำโรง ม.7 - บ้านหนองหัว ม.13 ต.กัลยาภิบาล อ.ห้วยทับทัน - บ้านแสนคูณ ม.6 ต.โคกจาน อ.อุทุมพรพิสัย จ.ศรีสะเกษ	- เพื่อให้ประชาชนทั่วไป สัญจรไปมาได้สะดวกรวดเร็ว - เพื่อความเป็นระเบียบ เรียบร้อยของบ้านเมือง	กว้าง 4 ม. ยาว 1,200 ม. หนา 0.10 ม			500,000 (งบ อบจ.)			จำนวนของถนนที่เป็น เส้นทางหลักเชื่อมระหว่างตำบล อำเภอ หรือจังหวัด ได้รับการ ก่อสร้าง/ปรับปรุง	- ประชาชนได้รับความ สะดวกรวดเร็วในการใช้ เส้นทางคมนาคมและมีความ เป็นระเบียบเรียบร้อย	สำนัก การช่าง
1684	ซ่อมปรับปรุงถนนหินคลุกเชื่อมระหว่างตำบล สายทางบ้านฝื่อ ม.9 ต.จานแสนไชย - บ้านโนน แดง ม.11 (บ้านฝักทองระฆัง) ต.เมืองหลวง อ.ห้วยทับทัน จ.ศรีสะเกษ - เขต ต.หมื่นศรี อ.สำโรงทาบ จ.สุรินทร์	- เพื่อให้ประชาชนทั่วไป สัญจรไปมาได้สะดวกรวดเร็ว - เพื่อความเป็นระเบียบ เรียบร้อยของบ้านเมือง	กว้าง 4 ม. ยาว 2,200 ม. หนา 0.10 ม	1,000,000 (งบ อบจ.)		1,000,000 (งบ อบจ.)			จำนวนของถนนที่เป็น เส้นทางหลักเชื่อมระหว่างตำบล อำเภอ หรือจังหวัด ได้รับการ ก่อสร้าง/ปรับปรุง	- ประชาชนได้รับความ สะดวกรวดเร็วในการใช้ เส้นทางคมนาคมและมีความ เป็นระเบียบเรียบร้อย	สำนัก การช่าง
1685	ซ่อมปรับปรุงถนนหินคลุกเชื่อมระหว่างตำบล สายทางบ้านพอกหนองแซ่ ม.5 ต.กัลยาภิบาล - บ้านนาหวาย ม.1 ต.จานแสนไชย อ.ห้วยทับทัน จ.ศรีสะเกษ	- เพื่อให้ประชาชนทั่วไป สัญจรไปมาได้สะดวกรวดเร็ว - เพื่อความเป็นระเบียบ เรียบร้อยของบ้านเมือง	กว้าง 4 ม. ยาว 1,300 ม. หนา 0.10 ม					900,000 (งบ อบจ.)	จำนวนของถนนที่เป็น เส้นทางหลักเชื่อมระหว่างตำบล อำเภอ หรือจังหวัด ได้รับการ ก่อสร้าง/ปรับปรุง	- ประชาชนได้รับความ สะดวกรวดเร็วในการใช้ เส้นทางคมนาคมและมีความ เป็นระเบียบเรียบร้อย	สำนัก การช่าง

รายละเอียดโครงการพัฒนา  
แผนพัฒนาท้องถิ่น (พ.ศ.2561 - 2565)

องค์การบริหารส่วนจังหวัดศรีสะเกษ

- ก. ยุทธศาสตร์จังหวัดที่ 1 พัฒนาโครงสร้างพื้นฐานและการยกระดับสินค้าเกษตร การค้า และการท่องเที่ยวให้มีความฐานและแข่งขันได้
- ข. ยุทธศาสตร์จังหวัดที่ 1 พัฒนาโครงสร้างพื้นฐานและการยกระดับสินค้าเกษตร การค้า และการท่องเที่ยวให้มีความฐานและแข่งขันได้
- ค. ยุทธศาสตร์จังหวัดที่ 2 การพัฒนาทรัพยากรธรรมชาติและสิ่งแวดล้อม

2.1 ด้านบริการชุมชนและสังคม แผนงานเกษตรและชุมชน

ที่	โครงการ	วัตถุประสงค์	เป้าหมาย (ผลผลิตของโครงการ)	งบประมาณและที่ตามมา					ตัวชี้วัด (KPI)	ผลที่คาดว่าจะได้รับ	หน่วยงานรับผิดชอบหลัก
				2561 (บาท)	2562 (บาท)	2563 (บาท)	2564 (บาท)	2565 (บาท)			
1686	อำเภอห้วยทับทัน ซ่อมปรับปรุงถนนหินคลุกเชื่อมระหว่างตำบล สายทางบ้านขง ม.4 ต.ปราสาท อ.ห้วยทับทัน - บ้านพวงมด ม.3 ต.หนองหัก อ.อุทุมพรพิสัย จ.ศรีสะเกษ	- เพื่อให้ประชาชนทั่วไป สัญจรไปมาได้สะดวกรวดเร็ว - เพื่อความเป็นระเบียบ เรียบร้อยของบ้านเมือง	กว้าง 4 ม. ยาว 1,100 ม. หนา 0.10 ม.					800,000 (งบ อบจ.)	จำนวนของถนนที่เป็น เส้นทางหลักเชื่อมระหว่างตำบล อำเภอ หรือจังหวัด ได้รับการ ก่อสร้าง/ปรับปรุง	- ประชาชนได้รับความ สะดวกรวดเร็วในการใช้ เส้นทางคมนาคมและมีความ เป็นระเบียบเรียบร้อย	สำนัก การช่าง
1687	ซ่อมปรับปรุงถนนหินคลุกเชื่อมระหว่างตำบล สายทางบ้านขง ม.4 - บ้านศาลากลางพิกัด ม.14 ต.ปราสาท อ.ห้วยทับทัน จ.ศรีสะเกษ	- เพื่อให้ประชาชนทั่วไป สัญจรไปมาได้สะดวกรวดเร็ว - เพื่อความเป็นระเบียบ เรียบร้อยของบ้านเมือง	กว้าง 4 ม. ยาว 2,300 ม. หนา 0.10 ม.				1,700,000 (งบ อบจ.)	จำนวนของถนนที่เป็น เส้นทางหลักเชื่อมระหว่างตำบล อำเภอ หรือจังหวัด ได้รับการ ก่อสร้าง/ปรับปรุง	- ประชาชนได้รับความ สะดวกรวดเร็วในการใช้ เส้นทางคมนาคมและมีความ เป็นระเบียบเรียบร้อย	สำนัก การช่าง	
1688	ซ่อมปรับปรุงถนนหินคลุกเชื่อมระหว่างตำบล สายทางบ้านพะเนา ม.9 - ฝ่ายพะเนา ม.9 ต.ปราสาท อ.ห้วยทับทัน จ.ศรีสะเกษ - เขต ต.กระอ่อม อ.สำโรงทาบ จ.สุรินทร์	- เพื่อให้ประชาชนทั่วไป สัญจรไปมาได้สะดวกรวดเร็ว - เพื่อความเป็นระเบียบ เรียบร้อยของบ้านเมือง	กว้าง 5 ม. ยาว 2,200 ม. หนา 0.10 ม.			2,000,000 (งบ อบจ.)		จำนวนของถนนที่เป็น เส้นทางหลักเชื่อมระหว่างตำบล อำเภอ หรือจังหวัด ได้รับการ ก่อสร้าง/ปรับปรุง	- ประชาชนได้รับความ สะดวกรวดเร็วในการใช้ เส้นทางคมนาคมและมีความ เป็นระเบียบเรียบร้อย	สำนัก การช่าง	
1689	ซ่อมปรับปรุงถนนหินคลุกเชื่อมระหว่างตำบล สายทางบ้านปะโต๊ะ ม.8 ต.ปราสาท อ.ห้วยทับทัน - เขต ต.เมืองจันทร์ จ.ศรีสะเกษ พิกัดเริ่มต้น 15.128200 N 104.011290 E พิกัดสิ้นสุด 15.126480 N 104.020650 E	- เพื่อให้ประชาชนทั่วไป สัญจรไปมาได้สะดวกรวดเร็ว - เพื่อความเป็นระเบียบ เรียบร้อยของบ้านเมือง	กว้าง 5 ม. ยาว 950 ม. หนา 0.10 ม.				800,000 (งบ อบจ.)	จำนวนของถนนที่เป็น เส้นทางหลักเชื่อมระหว่างตำบล อำเภอ หรือจังหวัด ได้รับการ ก่อสร้าง/ปรับปรุง	- ประชาชนได้รับความ สะดวกรวดเร็วในการใช้ เส้นทางคมนาคมและมีความ เป็นระเบียบเรียบร้อย	สำนัก การช่าง	
1690	ซ่อมปรับปรุงถนนหินคลุกเชื่อมระหว่างตำบล สายทางบ้านเมืองหลวง ม.1 - บ้านอ้อ ม.7 ต.เมืองหลวง อ.ห้วยทับทัน จ.ศรีสะเกษ พิกัดเริ่มต้น 15.021650 N 104.069660 E พิกัดสิ้นสุด 15.019060 N 104.064730 E	- เพื่อให้ประชาชนทั่วไป สัญจรไปมาได้สะดวกรวดเร็ว - เพื่อความเป็นระเบียบ เรียบร้อยของบ้านเมือง	กว้าง 5 ม. ยาว 600 ม. หนา 0.10 ม.			600,000 (งบ อบจ.)		จำนวนของถนนที่เป็น เส้นทางหลักเชื่อมระหว่างตำบล อำเภอ หรือจังหวัด ได้รับการ ก่อสร้าง/ปรับปรุง	- ประชาชนได้รับความ สะดวกรวดเร็วในการใช้ เส้นทางคมนาคมและมีความ เป็นระเบียบเรียบร้อย	สำนัก การช่าง	

รายละเอียดโครงการพัฒนา

แผนพัฒนาท้องถิ่น (พ.ศ.2561 - 2565)

แบบ ผ.02

องค์การบริหารส่วนจังหวัดศรีสะเกษ

- ก. ยุทธศาสตร์จังหวัดที่ 1 พัฒนาโครงสร้างพื้นฐานและการยกระดับสินค้าเกษตร การค้า และการท่องเที่ยวให้มีความฐานและแข่งขันได้
- ข. ยุทธศาสตร์การพัฒนาระบบโครงสร้างพื้นฐานและการยกระดับสินค้าเกษตร การค้า และการท่องเที่ยวให้มีความฐานและแข่งขันได้
- ค. ยุทธศาสตร์ที่ 2 การพัฒนาทรัพยากรธรรมชาติและสิ่งแวดล้อม

2.1 ด้านบริการชุมชนและสังคม แผนงานทะเลและชุมชน

ที่	โครงการ	วัตถุประสงค์	เป้าหมาย (ผลผลิตของโครงการ)	งบประมาณและที่ผ่านมา					ตัวชี้วัด (KPI)	ผลที่คาดว่าจะได้รับ	หน่วยงานรับผิดชอบหลัก
				2561 (บาท)	2562 (บาท)	2563 (บาท)	2564 (บาท)	2565 (บาท)			
1691	อำเภอห้วยทับทัน ซ่อมปรับปรุงถนนหินคลุกเชื่อมระหว่างตำบล สายทางบ้านหนองสะมอน ม.11 ต.เมืองหลวง - บ้านหนองแคน ม.4 ต.จานแสไทย อ.ห้วยทับทัน จ.ศรีสะเกษ พิกัดเริ่มต้น 151980 N 104.032590 E พิกัดสิ้นสุด 14.999340 N 104.037750 E	- เพื่อให้ประชาชนทั่วไป สัญจรไปมาได้สะดวกรวดเร็ว - เพื่อความเป็นระเบียบ เรียบร้อยของบ้านเมือง	กว้าง 5 ม. ยาว 600 ม. หน้า 0.10 ม.					500,000 (งบ อบจ.)	จำนวนของถนนที่เป็น เส้นทางหลักเชื่อมระหว่างตำบล อำเภอ หรือจังหวัด ได้รับการ ก่อสร้าง/ปรับปรุง	- ประชาชนได้รับความ สะดวกรวดเร็วในการใช้ เส้นทางคมนาคมและมีความ เป็นระเบียบเรียบร้อย	สำนัก การช่าง
1692	ซ่อมปรับปรุงถนนหินคลุกเชื่อมระหว่างตำบล สายทางบ้านหนองสะมอน ม.11 ต.เมืองหลวง - บ้านนาวน ม.1 ต.จานแสไทย อ.ห้วยทับทัน จ.ศรีสะเกษ พิกัดเริ่มต้น 14.999670 N 104.032130 E พิกัดสิ้นสุด 14.987230 N 104.042200 E	- เพื่อให้ประชาชนทั่วไป สัญจรไปมาได้สะดวกรวดเร็ว - เพื่อความเป็นระเบียบ เรียบร้อยของบ้านเมือง	กว้าง 4 ม. ยาว 1,700 ม. หน้า 0.10 ม.			1,200,000 (งบ อบจ.)			จำนวนของถนนที่เป็น เส้นทางหลักเชื่อมระหว่างตำบล อำเภอ หรือจังหวัด ได้รับการ ก่อสร้าง/ปรับปรุง	- ประชาชนได้รับความ สะดวกรวดเร็วในการใช้ เส้นทางคมนาคมและมีความ เป็นระเบียบเรียบร้อย	สำนัก การช่าง
1693	ซ่อมปรับปรุงถนนหินคลุกเชื่อมระหว่างตำบล สายทางบ้านกอบเลา ม.2 - บ้านระหัง ม.10 - บ้านชัย ม.16 ต.ปราสาท - เขต ต.ห้วยทับทัน อ.ห้วยทับทัน จ.ศรีสะเกษ พิกัดเริ่มต้น 15.116030 N 104.027150 E พิกัดสิ้นสุด 15.121340 N 104.034090 E	- เพื่อให้ประชาชนทั่วไป สัญจรไปมาได้สะดวกรวดเร็ว - เพื่อความเป็นระเบียบ เรียบร้อยของบ้านเมือง	กว้าง 4 ม. ยาว 715 ม.				500,000 (งบ อบจ.)		จำนวนของถนนที่เป็น เส้นทางหลักเชื่อมระหว่างตำบล อำเภอ หรือจังหวัด ได้รับการ ก่อสร้าง/ปรับปรุง	- ประชาชนได้รับความ สะดวกรวดเร็วในการใช้ เส้นทางคมนาคมและมีความ เป็นระเบียบเรียบร้อย	สำนัก การช่าง



รายละเอียดโครงการพัฒนา

แผนพัฒนาท้องถิ่น (พ.ศ.2561 - 2565)

แบบ ผ.02

องค์การบริหารส่วนจังหวัดศรีสะเกษ

ก. ยุทธศาสตร์จังหวัดที่ 1 พัฒนาโครงสร้างพื้นฐานและการยกระดับสินค้าการเกษตร การค้า และการท่องเที่ยวให้มีความฐานและแข่งขันได้

ข. ยุทธศาสตร์การพัฒนารูปแบบขององค์กรปกครองส่วนท้องถิ่นในเขตจังหวัดที่ 1 การพัฒนาโครงสร้างพื้นฐาน ทรัพยากรธรรมชาติและสิ่งแวดล้อม

2. ยุทธศาสตร์ที่ 2 การพัฒนาทรัพยากรธรรมชาติและสิ่งแวดล้อม

2.1 ด้านบริการชุมชนและสังคม แผนงานเกษตรและชุมชน

ที่	โครงการ	วัตถุประสงค์	เป้าหมาย (ผลผลิตของโครงการ)	งบประมาณและที่ผ่านมา					ตัวชี้วัด (KPI)	ผลที่คาดว่าจะได้รับ	หน่วยงานรับผิดชอบหลัก
				2561 (บาท)	2562 (บาท)	2563 (บาท)	2564 (บาท)	2565 (บาท)			
1694	ซ่อมปรับปรุงถนนหินคลุกเชื่อมระหว่างตำบล สายทางบ้านหนองชะ ม.3 - บ้านหนองนา ม.13 - บ้านหนองอาดอม ม.5 ต.ปราสาท อ.ห้วยทับทัน จ.ศรีสะเกษ พิกัดเริ่มต้น 15.086980 N 104.044560 E พิกัดสิ้นสุด 15.092140 N 104.020480 E	<ul style="list-style-type: none"> <li>- เพื่อให้ประชาชนทั่วไปสัญจรไปมาได้สะดวกรวดเร็ว</li> <li>- เพื่อความเป็นระเบียบเรียบร้อยของบ้านเมือง</li> </ul>	กว้าง 5 ม. ยาว 559 ม. หนา 0.10 ม.	500,000 (งบ อบจ.)					จำนวนของถนนที่เป็นเส้นทางหลักเชื่อมระหว่างตำบล อำเภอ หรือจังหวัด ได้รับการก่อสร้าง/ปรับปรุง	- ประชาชนได้รับความสะดวกรวดเร็วในการใช้เส้นทางคมนาคมและมีความเป็นระเบียบเรียบร้อย	สำนักการช่าง
1695	ซ่อมปรับปรุงถนนหินคลุกเชื่อมระหว่างตำบล สายทางบ้านโนนดั่ง ม.12 - บ้านหนองนา ม.13 - บ้านหนองอาดอม ม.5 ต.ปราสาท อ.ห้วยทับทัน จ.ศรีสะเกษ พิกัดเริ่มต้น 15.101040 N 104.037610 E พิกัดสิ้นสุด 15.076660 N 104.028330 E	<ul style="list-style-type: none"> <li>- เพื่อให้ประชาชนทั่วไปสัญจรไปมาได้สะดวกรวดเร็ว</li> <li>- เพื่อความเป็นระเบียบเรียบร้อยของบ้านเมือง</li> </ul>	กว้าง 5 ม. ยาว 3,200 ม. หนา 0.10 ม.	1,400,000 (งบ อบจ.)		1,400,000 (งบ อบจ.)			จำนวนของถนนที่เป็นเส้นทางหลักเชื่อมระหว่างตำบล อำเภอ หรือจังหวัด ได้รับการก่อสร้าง/ปรับปรุง	- ประชาชนได้รับความสะดวกรวดเร็วในการใช้เส้นทางคมนาคมและมีความเป็นระเบียบเรียบร้อย	สำนักการช่าง
1696	ซ่อมปรับปรุงถนนหินคลุกเชื่อมระหว่างตำบล สายทางบ้านปะโตะ ม.8 เชื่อมผ่านบ้านพะเนา ต.ปราสาท อ.ห้วยทับทัน จ.ศรีสะเกษ - เขต ต.กระออม อ.ลำโรงเก่า จ.สุรินทร์ พิกัดเริ่มต้น 15.129280 N 104.6970 E พิกัดสิ้นสุด 15.124900 N 104.996120 E	<ul style="list-style-type: none"> <li>- เพื่อให้ประชาชนทั่วไปสัญจรไปมาได้สะดวกรวดเร็ว</li> <li>- เพื่อความเป็นระเบียบเรียบร้อยของบ้านเมือง</li> </ul>	กว้าง 4 ม. ยาว 1,500 ม. หนา 0.10 ม.					1,100,000 (งบ อบจ.)	จำนวนของถนนที่เป็นเส้นทางหลักเชื่อมระหว่างตำบล อำเภอ หรือจังหวัด ได้รับการก่อสร้าง/ปรับปรุง	- ประชาชนได้รับความสะดวกรวดเร็วในการใช้เส้นทางคมนาคมและมีความเป็นระเบียบเรียบร้อย	สำนักการช่าง

รายละเอียดโครงการพัฒนา

แผนพัฒนาท้องถิ่น (พ.ศ.2561 - 2565)

แบบ ผ.02

องค์การบริหารส่วนจังหวัดศรีสะเกษ

ก. ยุทธศาสตร์จังหวัดที่ 1 พัฒนาโครงสร้างพื้นฐานและการยกระดับสินค้าเกษตร การค้า และการท่องเที่ยวให้ได้มาตรฐานและแข่งขันได้

ข. ยุทธศาสตร์จังหวัดที่ 1 พัฒนาโครงสร้างพื้นฐานและการยกระดับสินค้าเกษตร การค้า และการท่องเที่ยวให้ได้มาตรฐาน ทฤษฎีการรวมชาติและสิ่งแวดล้อม

2. ยุทธศาสตร์ที่ 2 การพัฒนาทรัพยากรธรรมชาติและสิ่งแวดล้อม

2.1 ด้านบริการชุมชนและสังคม แผนงานทะเลและชุมชน

ที่	โครงการ	วัตถุประสงค์	เป้าหมาย (ผลผลิตของโครงการ)	งบประมาณและที่เข้ามา					ตัวชี้วัด (KPI)	ผลที่คาดว่าจะได้รับ	หน่วยงานรับผิดชอบหลัก
				2561 (บาท)	2562 (บาท)	2563 (บาท)	2564 (บาท)	2565 (บาท)			
1697	อำเภอห้วยทับทัน ซ่อมปรับปรุงถนนหินคลุกเชื่อมระหว่างตำบล สายทางบ้านกอกเตา ม.2 - บ้านศาลากลางห้วยทับทัน ม.14 ต.ปราสาท อ.ห้วยทับทัน จ.ศรีสะเกษ - เขต ต.หนองไข่อ.อุทุมพรพิสัย จ.ศรีสะเกษ พิกัดเริ่มต้น 15.113890 N 104.028850 E พิกัดสิ้นสุด 15.117700 N 104.042970 E	- เพื่อให้ประชาชนทั่วไปสัญจรไปมาได้สะดวกเร็ว - เพื่อความเป็นระเบียบเรียบร้อยของบ้านเมือง	กว้าง 5 ม. ยาว 1,600 ม. หนา 0.10 ม.		1,400,000 (งบ อบจ.)				จำนวนของถนนที่เป็นเส้นทางหลักเชื่อมระหว่างตำบล อำเภอ หรือจังหวัด ได้รับการก่อสร้าง/ปรับปรุง	- ประชาชนได้รับความสะดวกเร็วในการใช้เส้นทางคมนาคมและมีความเป็นระเบียบเรียบร้อย	สำนักการช่าง
1698	ซ่อมปรับปรุงถนนหินคลุกเชื่อมระหว่างตำบล สายทางบ้านกระสังข์ ม.6 - บ้านโคกลำไโรง ม.17 ต.ผักไหม อ.ห้วยทับทัน - เขตต.สวาย อ.ปราสาท จ.ศรีสะเกษ พิกัดเริ่มต้น 14.932050 N 104.5860 E พิกัดสิ้นสุด 14.925680 N 104.013240 E	- เพื่อให้ประชาชนทั่วไปสัญจรไปมาได้สะดวกเร็ว - เพื่อความเป็นระเบียบเรียบร้อยของบ้านเมือง	กว้าง 4 ม. ยาว 1,200 ม. หนา 0.10 ม.		800,000 (งบ อบจ.)			จำนวนของถนนที่เป็นเส้นทางหลักเชื่อมระหว่างตำบล อำเภอ หรือจังหวัด ได้รับการก่อสร้าง/ปรับปรุง	- ประชาชนได้รับความสะดวกเร็วในการใช้เส้นทางคมนาคมและมีความเป็นระเบียบเรียบร้อย	สำนักการช่าง	
1699	ซ่อมปรับปรุงถนนหินคลุกเชื่อมระหว่างตำบล สายทางบ้านโนนน้อย ม.9 ต.ผักไหม - บ้านขบวน ม.10 ต.ลำโรงปราสาท อ.ปราสาท จ.ศรีสะเกษ พิกัดเริ่มต้น 14.938510 N 104.057420 E พิกัดสิ้นสุด 14.917430 N 104.065440 E	- เพื่อให้ประชาชนทั่วไปสัญจรไปมาได้สะดวกเร็ว - เพื่อความเป็นระเบียบเรียบร้อยของบ้านเมือง	กว้าง 4 ม. ยาว 2,700 ม. หนา 0.10 ม.				2,000,000 (งบ อบจ.)	จำนวนของถนนที่เป็นเส้นทางหลักเชื่อมระหว่างตำบล อำเภอ หรือจังหวัด ได้รับการก่อสร้าง/ปรับปรุง	- ประชาชนได้รับความสะดวกเร็วในการใช้เส้นทางคมนาคมและมีความเป็นระเบียบเรียบร้อย	สำนักการช่าง	
1700	ซ่อมปรับปรุงถนนหินคลุกเชื่อมระหว่างตำบล สายทางบ้านผักไหมน้อย ม.2 ต.ผักไหม - บ้านพำน้ำ ม.3 ต.กล้วยแก้ว อ.ห้วยทับทัน จ.ศรีสะเกษ พิกัดเริ่มต้น 14.945820 N 104.945820 E พิกัดสิ้นสุด 14.953360 N 104.054540 E	- เพื่อให้ประชาชนทั่วไปสัญจรไปมาได้สะดวกเร็ว - เพื่อความเป็นระเบียบเรียบร้อยของบ้านเมือง	กว้าง 4 ม. ยาว 1,000 ม. หนา 0.10 ม.				700,000 (งบ อบจ.)	จำนวนของถนนที่เป็นเส้นทางหลักเชื่อมระหว่างตำบล อำเภอ หรือจังหวัด ได้รับการก่อสร้าง/ปรับปรุง	- ประชาชนได้รับความสะดวกเร็วในการใช้เส้นทางคมนาคมและมีความเป็นระเบียบเรียบร้อย	สำนักการช่าง	

รายละเอียดโครงการพัฒนา

แบบ ผ.02

แผนพัฒนาท้องถิ่น (พ.ศ.2561 - 2565)

องค์การบริหารส่วนจังหวัดศรีสะเกษ

ก. ยุทธศาสตร์จังหวัดที่ 1 พัฒนาโครงสร้างพื้นฐานและการยกระดับสินค้าเกษตร การค้า และการท่องเที่ยวให้มีความฐานและแข่งขันได้

ข. ยุทธศาสตร์การพัฒนาขององค์กรปกครองส่วนท้องถิ่นในเขตจังหวัดที่ 1 การพัฒนาโครงสร้างพื้นฐาน ทวีติการกรรมชาติและสิ่งแวดล้อม

2. ยุทธศาสตร์ที่ 2 การพัฒนาทรัพยากรธรรมชาติและสิ่งแวดล้อม

2.1 ด้านบริการชุมชนและสังคม แผนงานเกษตรและชุมชน

ที่	โครงการ	วัตถุประสงค์	เป้าหมาย (ผลผลิตของโครงการ)	งบประมาณและที่ผ่านมา					ตัวชี้วัด (KPI)	ผลที่คาดว่าจะได้รับ	หน่วยงานรับผิดชอบหลัก	
				2561 (บาท)	2562 (บาท)	2563 (บาท)	2564 (บาท)	2565 (บาท)				
1701	ซ่อมปรับปรุงถนนหินคลุกเชื่อมระหว่างตำบล สายทางบ้านดู่ ม.3 - บ้านดักใหม่ใหญ่ ม.4 ต.ผักไหม อ.ห้วยทับทัน - เขต ต.ลำโรงปราสาท อ.ปรางค์กู่ จ.ศรีสะเกษ พิกัดเริ่มต้น 14.928290 N 104.045520 E พิกัดสิ้นสุด 14.934660 N 104.042500 E	- เพื่อให้ประชาชนทั่วไป สัญจรไปมาได้สะดวกเร็ว - เพื่อความเป็นระเบียบ เรียบร้อยของบ้านเมือง	กว้าง 5 ม. ยาว 1,500 ม. หนา 0.10 ม.			1,300,000 (งบ อบจ.)				จำนวนของถนนที่เป็นเส้นทางการเชื่อมระหว่างตำบล อำเภอ หรือจังหวัด ได้รับการก่อสร้าง/ปรับปรุง	- ประชาชนได้รับความสะดวกเร็วในการใช้เส้นทางคมนาคมและมีความเป็นระเบียบเรียบร้อย	สำนักการช่าง
1702	ซ่อมปรับปรุงถนนหินคลุกเชื่อมระหว่างตำบล สายทางบ้านหนองสูง ม.14 - ฝายบ้านหนองน้อย ม.12 ต.ผักไหม - เขต ต.งานแดนไชย อ.ห้วยทับทัน จ.ศรีสะเกษ พิกัดเริ่มต้น 14.945680 N 103.980430 E พิกัดสิ้นสุด 14.953450 N 103.980300 E	- เพื่อให้ประชาชนทั่วไป สัญจรไปมาได้สะดวกเร็ว - เพื่อความเป็นระเบียบ เรียบร้อยของบ้านเมือง	กว้าง 4 ม. ยาว 900 ม. หนา 0.10 ม.			600,000 (งบ อบจ.)				จำนวนของถนนที่เป็นเส้นทางการเชื่อมระหว่างตำบล อำเภอ หรือจังหวัด ได้รับการก่อสร้าง/ปรับปรุง	- ประชาชนได้รับความสะดวกเร็วในการใช้เส้นทางคมนาคมและมีความเป็นระเบียบเรียบร้อย	สำนักการช่าง
1703	ซ่อมปรับปรุงถนนหินคลุกเชื่อมระหว่างตำบล สายทางบ้านกระเตล ม.11 ต.ผักไหม อ.ห้วยทับทันจ.ศรีสะเกษ - เขต ต.เกาะแก้ว อ.ลำโรงท่า จ.สุรินทร์ พิกัดเริ่มต้น 14.936540 N 103.978750 E พิกัดสิ้นสุด 14.941810 N 103.975200 E	- เพื่อให้ประชาชนทั่วไป สัญจรไปมาได้สะดวกเร็ว - เพื่อความเป็นระเบียบ เรียบร้อยของบ้านเมือง	กว้าง 4 ม. ยาว 700 ม. หนา 0.10 ม.							จำนวนของถนนที่เป็นเส้นทางการเชื่อมระหว่างตำบล อำเภอ หรือจังหวัด ได้รับการก่อสร้าง/ปรับปรุง	- ประชาชนได้รับความสะดวกเร็วในการใช้เส้นทางคมนาคมและมีความเป็นระเบียบเรียบร้อย	สำนักการช่าง

รายละเอียดโครงการพัฒนา

แผนพัฒนาท้องถิ่น (พ.ศ.2561 - 2565)

แบบ ผ.02

องค์การบริหารส่วนจังหวัดศรีสะเกษ

- ก. ยุทธศาสตร์จังหวัดที่ 1 พัฒนาโครงสร้างพื้นฐานและการยกระดับสินค้าเกษตร การค้า และการท่องเที่ยวให้มีความฐานและแข่งขันได้
- ข. ยุทธศาสตร์จังหวัดที่ 2 การพัฒนาทรัพยากรธรรมชาติและสิ่งแวดล้อม
- ค. ยุทธศาสตร์จังหวัดที่ 3 การพัฒนาโครงสร้างพื้นฐาน
- ง. ยุทธศาสตร์จังหวัดที่ 4 การพัฒนาโครงสร้างพื้นฐาน
- จ. ยุทธศาสตร์จังหวัดที่ 5 การพัฒนาโครงสร้างพื้นฐาน
- ฉ. ยุทธศาสตร์จังหวัดที่ 6 การพัฒนาโครงสร้างพื้นฐาน
- ช. ยุทธศาสตร์จังหวัดที่ 7 การพัฒนาโครงสร้างพื้นฐาน
- ซ. ยุทธศาสตร์จังหวัดที่ 8 การพัฒนาโครงสร้างพื้นฐาน
- ญ. ยุทธศาสตร์จังหวัดที่ 9 การพัฒนาโครงสร้างพื้นฐาน
- ฎ. ยุทธศาสตร์จังหวัดที่ 10 การพัฒนาโครงสร้างพื้นฐาน
- ฏ. ยุทธศาสตร์จังหวัดที่ 11 การพัฒนาโครงสร้างพื้นฐาน
- ฏ. ยุทธศาสตร์จังหวัดที่ 12 การพัฒนาโครงสร้างพื้นฐาน
- ฏ. ยุทธศาสตร์จังหวัดที่ 13 การพัฒนาโครงสร้างพื้นฐาน
- ฏ. ยุทธศาสตร์จังหวัดที่ 14 การพัฒนาโครงสร้างพื้นฐาน
- ฏ. ยุทธศาสตร์จังหวัดที่ 15 การพัฒนาโครงสร้างพื้นฐาน
- ฏ. ยุทธศาสตร์จังหวัดที่ 16 การพัฒนาโครงสร้างพื้นฐาน
- ฏ. ยุทธศาสตร์จังหวัดที่ 17 การพัฒนาโครงสร้างพื้นฐาน
- ฏ. ยุทธศาสตร์จังหวัดที่ 18 การพัฒนาโครงสร้างพื้นฐาน
- ฏ. ยุทธศาสตร์จังหวัดที่ 19 การพัฒนาโครงสร้างพื้นฐาน
- ฏ. ยุทธศาสตร์จังหวัดที่ 20 การพัฒนาโครงสร้างพื้นฐาน

2.1 ด้านบริการชุมชนและสังคม แผนงานเกษตรและชุมชน

ที่	โครงการ	วัตถุประสงค์	เป้าหมาย (ผลผลิตของโครงการ)	งบประมาณและที่เข้ามา					ตัวชี้วัด (KPI)	ผลที่คาดว่าจะได้รับ	หน่วยงานรับผิดชอบหลัก
				2561 (บาท)	2562 (บาท)	2563 (บาท)	2564 (บาท)	2565 (บาท)			
1704	อำเภอห้วยทับทัน ซ่อมปรับปรุงถนนหินคลุกเชื่อมระหว่างตำบล สายทางบ้านห้วยทับทัน ม.12 ต.ฝักไถม อ.ห้วยทับทัน จ.ศรีสะเกษ - เขต ต.เกาะแก้ว อ.สำโรงทาบ จ.สุรินทร์ พิกัดเริ่มต้น 14.951010 N 103.992150 E พิกัดสิ้นสุด 14.962070 N 103.975690 E	- เพื่อให้ประชาชนทั่วไป สัญจรไปมาได้สะดวกเร็ว - เพื่อความเป็นระเบียบ เรียบร้อยของบ้านเมือง	กว้าง 4 ม. ยาว 2,500 ม. หนา 0.10 ม.		500,000 (งบ อบจ.)				จำนวนของถนนที่เป็น เส้นทางหลักเชื่อมระหว่างตำบล อำเภอ หรือจังหวัด ได้รับการ ก่อสร้าง/ปรับปรุง	- ประชาชนได้รับความ สะดวกรวดเร็วในการใช้ เส้นทางคมนาคมและมีความ เป็นระเบียบเรียบร้อย	สำนัก การช่าง
1705	ซ่อมปรับปรุงถนนหินคลุกเชื่อมระหว่างตำบล สายทางบ้านห้วยทับทัน ม.13 - ต.ฝักไถม อ.ห้วยทับทัน - เขต.เสวย อ.ปราสาท จ.ศรีสะเกษ พิกัดเริ่มต้น 14.929430 N 103.991130 E พิกัด สิ้นสุด 14.930270 N 103.968050 E	- เพื่อให้ประชาชนทั่วไป สัญจรไปมาได้สะดวกเร็ว - เพื่อความเป็นระเบียบ เรียบร้อยของบ้านเมือง	กว้าง 4 ม. ยาว 2,500 ม. หนา 0.10 ม.				1,800,000 (งบ อบจ.)		จำนวนของถนนที่เป็น เส้นทางหลักเชื่อมระหว่างตำบล อำเภอ หรือจังหวัด ได้รับการ ก่อสร้าง/ปรับปรุง	- ประชาชนได้รับความ สะดวกรวดเร็วในการใช้ เส้นทางคมนาคมและมีความ เป็นระเบียบเรียบร้อย	สำนัก การช่าง
1706	ซ่อมปรับปรุงถนนหินคลุกเชื่อมระหว่างตำบล สายทางบ้านทุ่งเหนือ ม.16 ต.ฝักไถม - วัดป่า นาทุ่ง อ.ห้วยทับทัน จ.ศรีสะเกษ - เขต ต.หมื่นศรี อ.สำโรงทาบ จ.สุรินทร์ พิกัดเริ่มต้น 14.959690 N 104.1670 E พิกัดสิ้นสุด 14.969230 N 103.988060 E	- เพื่อให้ประชาชนทั่วไป สัญจรไปมาได้สะดวกเร็ว - เพื่อความเป็นระเบียบ เรียบร้อยของบ้านเมือง	กว้าง 4 ม. ยาว 1,800 ม. หนา 0.10 ม.				1,300,000 (งบ อบจ.)		จำนวนของถนนที่เป็น เส้นทางหลักเชื่อมระหว่างตำบล อำเภอ หรือจังหวัด ได้รับการ ก่อสร้าง/ปรับปรุง	- ประชาชนได้รับความ สะดวกรวดเร็วในการใช้ เส้นทางคมนาคมและมีความ เป็นระเบียบเรียบร้อย	สำนัก การช่าง
1707	ซ่อมปรับปรุงถนนหินคลุกเชื่อมระหว่างตำบล สายทางบ้านโคกลำไ้ ม.17 ต.ฝักไถม อ.ห้วยทับทัน - บ้านเขื่อนน้อย ม.7 ต.ชุม อ.ปราสาท จ.ศรีสะเกษ พิกัดเริ่มต้น 14.923420 N 104.016820 E พิกัดสิ้นสุด 14.922360 N 104.024130 E	- เพื่อให้ประชาชนทั่วไป สัญจรไปมาได้สะดวกเร็ว - เพื่อความเป็นระเบียบ เรียบร้อยของบ้านเมือง	กว้าง 4 ม. ยาว 800 ม.		500,000 (งบ อบจ.)				จำนวนของถนนที่เป็น เส้นทางหลักเชื่อมระหว่างตำบล อำเภอ หรือจังหวัด ได้รับการ ก่อสร้าง/ปรับปรุง	- ประชาชนได้รับความ สะดวกรวดเร็วในการใช้ เส้นทางคมนาคมและมีความ เป็นระเบียบเรียบร้อย	สำนัก การช่าง

รายละเอียดโครงการพัฒนา

แผนพัฒนาท้องถิ่น (พ.ศ.2561 - 2565)

แบบ ผ.02

องค์การบริหารส่วนจังหวัดศรีสะเกษ

ก. ยุทธศาสตร์จังหวัดที่ 1 พัฒนาโครงสร้างพื้นฐานและการยกระดับสินค้าเกษตร การค้า และการท่องเที่ยวให้มีความฐานและแข่งขันได้

ข. ยุทธศาสตร์การพัฒนาระบบโครงสร้างพื้นฐานและสิ่งแวดล้อม การพัฒนาโครงสร้างพื้นฐาน ทรัพยากรธรรมชาติและสิ่งแวดล้อม

2. ยุทธศาสตร์ที่ 2 การพัฒนาทรัพยากรธรรมชาติและสิ่งแวดล้อม

2.1 ด้านบริการชุมชนและสังคม แผนงานเกษตรและชุมชน

ที่	โครงการ	วัตถุประสงค์	เป้าหมาย (ผลผลิตของโครงการ)	งบประมาณและที่ผ่านมา					ตัวชี้วัด (KPI)	ผลที่คาดว่าจะได้รับ	หน่วยงานรับผิดชอบหลัก
				2561 (บาท)	2562 (บาท)	2563 (บาท)	2564 (บาท)	2565 (บาท)			
1708	ซ่อมปรับปรุงถนนหินคลุกเชื่อมระหว่างตำบล สายทางบ้านห้อย ม.12 - บ้านนาทุ่ง ม.7 ต.ผักไหม อ.ห้วยทับทัน จ.ศรีสะเกษ พิกัดเริ่มต้น 14.949200 N 103.999260 E พิกัดสิ้นสุด 14.958890 N 104.2140 E	เพื่อให้ประชาชนทั่วไปสัญจรไปมาได้สะดวกรวดเร็ว	กว้าง 4 ม. ยาว 800 ม. หนา 0.10 ม.			600,000 (งบ อบจ.)			จำนวนถนนหินที่เพิ่มขึ้น เส้นทางหลักเชื่อมระหว่างตำบล อำเภอ หรือจังหวัด ได้รับการ ก่อสร้าง/ปรับปรุง	ประชาชนได้รับความ สะดวกรวดเร็วในการใช้ เส้นทางคมนาคมและมีความ เป็นระเบียบเรียบร้อย	สำนัก การช่าง
1709	ซ่อมปรับปรุงถนนหินคลุกเชื่อมระหว่างตำบล สายทางบ้านโนนต้ง ม.12 - บ้านกระเทียม ม.15 ต.ปราสาท อ.ห้วยทับทัน จ.ศรีสะเกษ - สะพาน กุยลาว - เขต ต.สะโน อ.สำโรงทาบ จ.สุรินทร์ พิกัดเริ่มต้น 15.102440 N 104.035830 E พิกัด สิ้นสุด 15.102060 N 104.040150 E	เพื่อให้ประชาชนทั่วไปสัญจรไปมาได้สะดวกรวดเร็ว	กว้าง 5 ม. ยาว 2,400 ม. หนา 0.10 ม.			2,700,000 (งบ อบจ.)			จำนวนถนนหินที่เพิ่มขึ้น เส้นทางหลักเชื่อมระหว่างตำบล อำเภอ หรือจังหวัด ได้รับการ ก่อสร้าง/ปรับปรุง	ประชาชนได้รับความ สะดวกรวดเร็วในการใช้ เส้นทางคมนาคมและมีความ เป็นระเบียบเรียบร้อย	สำนัก การช่าง
1710	ซ่อมปรับปรุงถนนหินคลุกเชื่อมระหว่างตำบล สายทางที่กสิขงบ้านหนองสูง ม.14 - สระน้ำหนองขี้หมู ต.ผักไหม อ.ห้วยทับทัน จ.ศรีสะเกษ - เขต อ.สำโรงทาบ จ.สุรินทร์ พิกัดเริ่มต้น 14.945440 N 103.981070 E พิกัดสิ้นสุด 14.935110 N 103.976390 E	เพื่อให้ประชาชนทั่วไปสัญจรไปมาได้สะดวกรวดเร็ว	กว้าง 4 ม. ยาว 600 ม. หนา 0.10 ม.					1,000,000 (งบ อบจ.)	จำนวนถนนหินที่เพิ่มขึ้น เส้นทางหลักเชื่อมระหว่างตำบล อำเภอ หรือจังหวัด ได้รับการ ก่อสร้าง/ปรับปรุง	ประชาชนได้รับความ สะดวกรวดเร็วในการใช้ เส้นทางคมนาคมและมีความ เป็นระเบียบเรียบร้อย	สำนัก การช่าง
1711	ซ่อมปรับปรุงถนนหินคลุกเชื่อมระหว่างตำบล สายทางบ้านกระแต ม.11 ต.ผักไหม อ.ห้วยทับทัน จ.ศรีสะเกษ (บ้านสวีท) อ.ปราสาท จ.ศรีสะเกษ พิกัดเริ่มต้น 14.935110 N 103.982530 E พิกัด สิ้นสุด 14.920020 N 103.988560 E	เพื่อให้ประชาชนทั่วไปสัญจรไปมาได้สะดวกรวดเร็ว	กว้าง 4 ม. ยาว 1,800 ม. หนา 0.10 ม.			1,700,000 (งบ อบจ.)			จำนวนถนนหินที่เพิ่มขึ้น เส้นทางหลักเชื่อมระหว่างตำบล อำเภอ หรือจังหวัด ได้รับการ ก่อสร้าง/ปรับปรุง	ประชาชนได้รับความ สะดวกรวดเร็วในการใช้ เส้นทางคมนาคมและมีความ เป็นระเบียบเรียบร้อย	สำนัก การช่าง

รายละเอียดโครงการพัฒนา

แผนพัฒนาท้องถิ่น (พ.ศ.2561 - 2565)

แบบ ผ.02

องค์การบริหารส่วนจังหวัดศรีสะเกษ

- ก. ยุทธศาสตร์จังหวัดที่ 1 พัฒนาโครงสร้างพื้นฐานและการยกระดับสินค้าเกษตร การค้า และการท่องเที่ยวให้มีความฐานและแข่งขันได้
- ข. ยุทธศาสตร์การพัฒนาระบบโครงสร้างพื้นฐานและการยกระดับสินค้าเกษตรและสิ่งแวดล้อม
2. ยุทธศาสตร์ที่ 2 การพัฒนาทรัพยากรธรรมชาติและสิ่งแวดล้อม

2.1 ด้านบริการชุมชนและสังคม แผนงานทะเลและชุมชน

ที่	โครงการ	วัตถุประสงค์	เป้าหมาย (ผลผลิตของโครงการ)	งบประมาณและที่ผ่านมา					ตัวชี้วัด (KPI)	ผลที่คาดว่าจะได้รับ	หน่วยงานรับผิดชอบหลัก
				2561 (บาท)	2562 (บาท)	2563 (บาท)	2564 (บาท)	2565 (บาท)			
1712	ซ่อมปรับปรุงถนนหินคลุกเชื่อมระหว่างตำบล สายทางบ้านกระเตล็ด ม.11 ต.ผักไหม อ.ห้วยทับทัน - บ้านแสนแก้ว ม.2 ต.สาวย อ.ปราสาท จ.ศรีสะเกษ พิกัดเริ่มต้น 14.920840 N 103.988370 E พิกัดสิ้นสุด 14.933000 N 103.981380 E	- เพื่อให้ประชาชนทั่วไปสัญจรไปมาได้สะดวกรวดเร็ว - เพื่อความเป็นระเบียบเรียบร้อยของบ้านเมือง	กว้าง 4 ม. ยาว 1,300 ม. หนา 0.10 ม.				1,000,000 (งบ อบจ.)	จำนวนของถนนที่เป็นเส้นทางหลักเชื่อมระหว่างตำบล อำเภอ หรือจังหวัด ได้รับการก่อสร้าง/ปรับปรุง	- ประชาชนได้รับความสะดวกรวดเร็วในการใช้เส้นทางคมนาคมและมีความเป็นระเบียบเรียบร้อย	สำนักการช่าง	
1713	ซ่อมปรับปรุงถนนหินคลุกเชื่อมระหว่างตำบล สายทางบ้านนาทุ่ง ม.7 ต.ผักไหม อ.ห้วยทับทัน จ.ศรีสะเกษ - เขต ต.เกาะแก้ว อ.สำโรงทาง จ.ศรีสะเกษ พิกัดเริ่มต้น 14.960630 N 103.988370 E พิกัดสิ้นสุด 14.957420 N 104.00010 E	- เพื่อให้ประชาชนทั่วไปสัญจรไปมาได้สะดวกรวดเร็ว - เพื่อความเป็นระเบียบเรียบร้อยของบ้านเมือง	กว้าง 4 ม. ยาว 1,300 ม. หนา 0.10 ม.				1,000,000 (งบ อบจ.)	จำนวนของถนนที่เป็นเส้นทางหลักเชื่อมระหว่างตำบล อำเภอ หรือจังหวัด ได้รับการก่อสร้าง/ปรับปรุง	- ประชาชนได้รับความสะดวกรวดเร็วในการใช้เส้นทางคมนาคมและมีความเป็นระเบียบเรียบร้อย	สำนักการช่าง	
1714	ก่อสร้างถนนดินเชื่อมระหว่างตำบล สายทาง บ้านเมืองน้อย ม.6 - บ้านโทะ ม.8 ต.เมืองหลวง อ.ห้วยทับทัน จ.ศรีสะเกษ พิกัดเริ่มต้น 15.6200 N 104.072150 E พิกัดสิ้นสุด 15.5280 N 104.050030 E	- เพื่อให้ประชาชนทั่วไปสัญจรไปมาได้สะดวกรวดเร็ว - เพื่อความเป็นระเบียบเรียบร้อยของบ้านเมือง	กว้าง 4 ม. ยาว 2,600 ม. หนา 0.50 ม.				800,000 (งบ อบจ.)	จำนวนของถนนที่เป็นเส้นทางหลักเชื่อมระหว่างตำบล อำเภอ หรือจังหวัด ได้รับการก่อสร้าง/ปรับปรุง	- ประชาชนได้รับความสะดวกรวดเร็วในการใช้เส้นทางคมนาคมและมีความเป็นระเบียบเรียบร้อย	สำนักการช่าง	
1715	ก่อสร้างถนนดินเชื่อมระหว่างตำบล สายทาง บ้านตาของ ม.8 - บ้านนาทุ่ง ม.7 ต.ผักไหม - เขต ต.จานแสไทย อ.ห้วยทับทัน จ.ศรีสะเกษ พิกัดเริ่มต้น 14.944200 N 104.027320 E พิกัดสิ้นสุด 14.957750 N 104.010840 E	- เพื่อให้ประชาชนทั่วไปสัญจรไปมาได้สะดวกรวดเร็ว - เพื่อความเป็นระเบียบเรียบร้อยของบ้านเมือง	กว้าง 4 ม. ยาว 3,000 ม.				1,000,000 (งบ อบจ.)	จำนวนของถนนที่เป็นเส้นทางหลักเชื่อมระหว่างตำบล อำเภอ หรือจังหวัด ได้รับการก่อสร้าง/ปรับปรุง	- ประชาชนได้รับความสะดวกรวดเร็วในการใช้เส้นทางคมนาคมและมีความเป็นระเบียบเรียบร้อย	สำนักการช่าง	

รายละเอียดโครงการพัฒนา

แผนพัฒนาท้องถิ่น (พ.ศ.2561 - 2565)

แบบ ผ.02

องค์การบริหารส่วนจังหวัดศรีสะเกษ

ก. ยุทธศาสตร์จังหวัดที่ 1 พัฒนาโครงสร้างพื้นฐานและการยกระดับสินค้าเกษตร การค้า และการท่องเที่ยวที่ได้มาตรฐานและแข่งขันได้

ข. ยุทธศาสตร์การพัฒนารูปแบบขององค์กรปกครองส่วนท้องถิ่นในเขตจังหวัดที่ 1 การพัฒนาโครงสร้างพื้นฐาน ทรัพยากรธรรมชาติและสิ่งแวดล้อม

2. ยุทธศาสตร์ที่ 2 การพัฒนาทรัพยากรธรรมชาติและสิ่งแวดล้อม

2.1 ด้านบริการชุมชนและสังคม แผนงานเกษตรและชุมชน

ที่	โครงการ	วัตถุประสงค์	เป้าหมาย (ผลผลิตของโครงการ)	งบประมาณและที่ผ่านมา					ตัวชี้วัด (KPI)	ผลที่คาดว่าจะได้รับ	หน่วยงานรับผิดชอบหลัก
				2561 (บาท)	2562 (บาท)	2563 (บาท)	2564 (บาท)	2565 (บาท)			
1716	ซ่อมปรับปรุงถนนหินคลุก เชื่อมระหว่างตำบล สายทางบ้านโนนบก ม.11 ต.ปราสาท อ.ห้วยทับทัน - บ้านพนมพรต ม.3 อ.อุทุมพรพิสัย จ.ศรีสะเกษ 15.105493 N,104.063502 E-15.108359 N,104.088833 E	<ul style="list-style-type: none"> <li>- เพื่อให้ประชาชนทั่วไปสัญจรไปมาได้สะดวกรวดเร็ว</li> <li>- เพื่อความเป็นระเบียบเรียบร้อยของบ้านเมือง</li> </ul>	กว้าง 4 ม. ยาว 715 ม.	500,000 (งบ อบจ.)					<ul style="list-style-type: none"> <li>- ประชาชนได้รับความสะดวกรวดเร็วในการใช้เส้นทางคมนาคมและมีความเป็นระเบียบเรียบร้อย</li> </ul>	สำนักการช่าง	
1717	ซ่อมปรับปรุงถนนหินคลุก เชื่อมระหว่างตำบล สายทางบ้านโนนแคน ม.12 ต.เมืองหลวง - บ้านสร้างเรือ ม.5 ต.ห้วยทับทัน อ.ห้วยทับทัน จ.ศรีสะเกษ 15.05422 N,104.08041 E-15.05839 N,104.07008 E	<ul style="list-style-type: none"> <li>- เพื่อให้ประชาชนทั่วไปสัญจรไปมาได้สะดวกรวดเร็ว</li> <li>- เพื่อความเป็นระเบียบเรียบร้อยของบ้านเมือง</li> </ul>	กว้าง 4 ม. ยาว 715 ม.	500,000 (งบ อบจ.)					<ul style="list-style-type: none"> <li>- ประชาชนได้รับความสะดวกรวดเร็วในการใช้เส้นทางคมนาคมและมีความเป็นระเบียบเรียบร้อย</li> </ul>	สำนักการช่าง	
1718	ซ่อมปรับปรุงถนนหินคลุก เชื่อมระหว่างตำบล สายทางบ้านโนนแคน ม.12 - ฝายบ้านโนนลำโรง ม.2 - บ้านแดงใหญ่ ม.9 ต.กสิวิชัย อ.ห้วยทับทัน - เขต ต.ลำโรงปราสาท อ.ปราสาท จ.ศรีสะเกษ 14.95508 N,104.07001 E-14.94548 N,104.07591 E	<ul style="list-style-type: none"> <li>- เพื่อให้ประชาชนทั่วไปสัญจรไปมาได้สะดวกรวดเร็ว</li> <li>- เพื่อความเป็นระเบียบเรียบร้อยของบ้านเมือง</li> </ul>	กว้าง 4-5 ม. ยาว 1,300 ม.	1,000,000 (งบ อบจ.)					<ul style="list-style-type: none"> <li>- ประชาชนได้รับความสะดวกรวดเร็วในการใช้เส้นทางคมนาคมและมีความเป็นระเบียบเรียบร้อย</li> </ul>	สำนักการช่าง	
1719	ซ่อมปรับปรุงถนนหินคลุก เชื่อมระหว่างตำบล สายทางบ้านแดงใหญ่ ม.9 ต.กสิวิชัย อ.ห้วยทับทัน - บ้านลำโรงปราสาท ม.1 ต.ลำโรงปราสาท อ.ปราสาท จ.ศรีสะเกษ 14.94051 N,104.0734 E-14.93051 N,104.07186 E	<ul style="list-style-type: none"> <li>- เพื่อให้ประชาชนทั่วไปสัญจรไปมาได้สะดวกรวดเร็ว</li> <li>- เพื่อความเป็นระเบียบเรียบร้อยของบ้านเมือง</li> </ul>	กว้าง 4 ม. ยาว 1,100 ม.	800,000 (งบ อบจ.)					<ul style="list-style-type: none"> <li>- ประชาชนได้รับความสะดวกรวดเร็วในการใช้เส้นทางคมนาคมและมีความเป็นระเบียบเรียบร้อย</li> </ul>	สำนักการช่าง	

รายละเอียดโครงการพัฒนา

แผนพัฒนาท้องถิ่น (พ.ศ.2561 - 2565)

แบบ ผ.02

องค์การบริหารส่วนจังหวัดศรีสะเกษ

ก. ยุทธศาสตร์จังหวัดที่ 1 พัฒนาโครงสร้างพื้นฐานและการยกระดับสินค้าเกษตร การค้า และการท่องเที่ยวให้มีความฐานและแข่งขันได้

ข. ยุทธศาสตร์การพัฒนาระบบโครงสร้างพื้นฐานและการยกระดับสินค้าเกษตร การค้า และการท่องเที่ยวให้มีความฐานและแข่งขันได้

2. ยุทธศาสตร์ที่ 2 การพัฒนาทรัพยากรธรรมชาติและสิ่งแวดล้อม

2.1 ด้านบริการชุมชนและสังคม แผนงานเคหะและชุมชน

ที่	โครงการ	วัตถุประสงค์	เป้าหมาย (ผลผลิตของโครงการ)	งบประมาณและที่มา					ตัวชี้วัด (KPI)	ผลที่คาดว่าจะได้รับ	หน่วยงานรับผิดชอบหลัก
				2561 (บาท)	2562 (บาท)	2563 (บาท)	2564 (บาท)	2565 (บาท)			
1720	อำเภอห้วยทับทัน ซ่อมปรับปรุงถนนหินคลุก เชื่อมระหว่างตำบล สาย ทางบ้านหาด ม.5 ต.ผักไหม อ.ห้วยทับทัน - คลอง อีสานเขียว - เขต ต.ลำโรงสาป อ.ปรางค์กู่ จ.ศรีสะเกษ 14.93056 N,104.03903 E-14.924 N,104.03878 E	- เพื่อให้ประชาชนทั่วไป สัญจรไปมาได้สะดวกเร็ว - เพื่อความเป็นระเบียบ เรียบร้อยของบ้านเมือง	กว้าง 4 ม. ยาว 800 ม.		600,000 (งบ อบจ.)				จำนวนของถนนที่เป็น เส้นทางหลักเชื่อมระหว่างตำบล อำเภอ หรือจังหวัด ได้รับการ ก่อสร้าง/ปรับปรุง	- ประชาชนได้รับความ สะดวกรวดเร็วในการใช้ เส้นทางคมนาคมและมีความ เป็นระเบียบเรียบร้อย	สำนัก การช่าง
1721	ซ่อมสร้างถนนลาดยางผิวทาง Para Asphaltic Concrete เชื่อมระหว่างตำบล สายทางบ้านพอก หนองแซ่ ม.11 ต.กัลยาภิวัตน์ - สี่แยกบ้านมด ม.5 ต. งานแสนไชย อ.ห้วยทับทัน จ.ศรีสะเกษ 14.97172 N,104.05803 E-14.97059 N,104.04214 E	- เพื่อให้ประชาชนทั่วไป สัญจรไปมาได้สะดวกเร็ว - เพื่อความเป็นระเบียบ เรียบร้อยของบ้านเมือง	กว้าง 3-6 ม. ยาว 1,700 ม.		1,500,000 (งบ อบจ.)	1,500,000 (งบ อบจ.)	1,500,000 (งบ อบจ.)	1,500,000 (งบ อบจ.)	จำนวนของถนนที่เป็น เส้นทางหลักเชื่อมระหว่างตำบล อำเภอ หรือจังหวัด ได้รับการ ก่อสร้าง/ปรับปรุง	- ประชาชนได้รับความ สะดวกรวดเร็วในการใช้ เส้นทางคมนาคมและมีความ เป็นระเบียบเรียบร้อย	สำนัก การช่าง
1722	ซ่อมสร้างถนนลาดยางผิวทาง Para Asphaltic Concrete เชื่อมระหว่างตำบล สายทางบ้านยูงาว ม. 2 ต.กัลยาภิวัตน์ อ.ห้วยทับทัน - บ้านโคก ม.2 ต.โคกจาน อ.อุทุมพรพิสัย จ.ศรีสะเกษ 14.97385 N,104.09892 E-14.96301 N,104.08427 E	- เพื่อให้ประชาชนทั่วไป สัญจรไปมาได้สะดวกเร็ว - เพื่อความเป็นระเบียบ เรียบร้อยของบ้านเมือง	กว้าง 6 ม. ยาว 2,420 ม.		2,800,000 (งบ อบจ.)	2,800,000 (งบ อบจ.)	2,800,000 (งบ อบจ.)	2,800,000 (งบ อบจ.)	จำนวนของถนนที่เป็น เส้นทางหลักเชื่อมระหว่างตำบล อำเภอ หรือจังหวัด ได้รับการ ก่อสร้าง/ปรับปรุง	- ประชาชนได้รับความ สะดวกรวดเร็วในการใช้ เส้นทางคมนาคมและมีความ เป็นระเบียบเรียบร้อย	สำนัก การช่าง



รายละเอียดโครงการพัฒนา

แผนพัฒนาท้องถิ่น (พ.ศ.2561 - 2565)

องค์การบริหารส่วนจังหวัดศรีสะเกษ

ก. ยุทธศาสตร์จังหวัดที่ 1 พัฒนาโครงสร้างพื้นฐานและการยกระดับสินค้าเกษตร การค้า และการท่องเที่ยวให้มีความฐานและแข่งขันได้

ข. ยุทธศาสตร์การพัฒนาขององค์กรปกครองส่วนท้องถิ่นในเขตจังหวัดที่ 1 การพัฒนาโครงสร้างพื้นฐาน ทรัพยากรธรรมชาติและสิ่งแวดล้อม

2. ยุทธศาสตร์ที่ 2 การพัฒนาทรัพยากรธรรมชาติและสิ่งแวดล้อม

2.1 ด้านบริการชุมชนและสังคม แผนงานเคหะและชุมชน

ที่	โครงการ	วัตถุประสงค์	เป้าหมาย (ผลผลิตของโครงการ)	งบประมาณและที่ผ่านมา					ตัวชี้วัด (KPI)	ผลที่คาดว่าจะได้รับ	หน่วยงานรับผิดชอบหลัก
				2561 (บาท)	2562 (บาท)	2563 (บาท)	2564 (บาท)	2565 (บาท)			
1723	ซ่อมสร้างถนนลาดยางผิวทาง Para Asphaltic Concrete เชื่อมระหว่างตำบล สายทางบ้านเมือง หลวง ม.3 ต.เมืองหลวง อ.ห้วยทับทัน - บ้านหนองมะฮะฮาด ม.5 ต.ทุ่งไผ่ อ.อุทุมพรพิสัย จ.ศรีสะเกษ 15.02237 N,104.0855 E-15.01972 N,104.09631 E	วัตถุประสงค์ - เพื่อให้ประชาชนทั่วไปสัญจรไปมาได้สะดวกเร็ว - เพื่อความเป็นระเบียบเรียบร้อยของบ้านเมือง	กว้าง 4 ม. ยาว 1,350 ม.			1,300,000 (งบ อบจ.)	1,300,000 (งบ อบจ.)	1,300,000 (งบ อบจ.)	จำนวนของถนนที่เป็นเส้นทางการเชื่อมระหว่างตำบล อำเภอ หรือจังหวัด ได้รับการก่อสร้าง/ปรับปรุง	- ประชาชนได้รับความสะดวกเร็วในการใช้เส้นทางคมนาคมและมีความเป็นระเบียบเรียบร้อย	สำนักการช่าง
1724	ซ่อมสร้างถนนลาดยางผิวทาง Para Asphaltic Concrete เชื่อมระหว่างตำบล สายทางบ้านยาว ม. 2 ต.กัลยาภิบาล - บ้านนานวน ม.1 ต.จานแสนไชย อ.ห้วยทับทัน จ.ศรีสะเกษ 14.97987 N,104.07687 E-14.98209 N,104.0658 E	วัตถุประสงค์ - เพื่อให้ประชาชนทั่วไปสัญจรไปมาได้สะดวกเร็ว - เพื่อความเป็นระเบียบเรียบร้อยของบ้านเมือง	กว้าง 6 ม. ยาว 1,200 ม. ไหล่ทางข้างละ 1 ม.			1,500,000 (งบ อบจ.)	1,500,000 (งบ อบจ.)	1,500,000 (งบ อบจ.)	จำนวนของถนนที่เป็นเส้นทางการเชื่อมระหว่างตำบล อำเภอ หรือจังหวัด ได้รับการก่อสร้าง/ปรับปรุง	- ประชาชนได้รับความสะดวกเร็วในการใช้เส้นทางคมนาคมและมีความเป็นระเบียบเรียบร้อย	สำนักการช่าง

รายละเอียดโครงการพัฒนา  
แผนพัฒนาท้องถิ่น (พ.ศ.2561 - 2565)

องค์การบริหารส่วนจ.ศรีสะเกษ

- ก. ยุทธศาสตร์ที่ 1 พัฒนาโครงสร้างพื้นฐานและการยกระดับสินค้าการเกษตร การค้า และการท่องเที่ยวที่ได้มาตรฐานและแข่งขันได้
- ข. ยุทธศาสตร์การพัฒนาขององค์กรปกครองส่วนท้องถิ่นในเขตจ.ที่ 1 การพัฒนาโครงสร้างพื้นฐาน ทรพยากรธรรมชาติและสิ่งแวดล้อม

2 ยุทธศาสตร์ที่ 2 การพัฒนาทรัพยากรธรรมชาติและสิ่งแวดล้อม

2.1 ด้านบริการชุมชนและสังคม แผนงานคหะและชุมชน

ที่	โครงการ	วัตถุประสงค์	เป้าหมาย (ผลผลิตของโครงการ)	งบประมาณและที่ผ่านมา					ตัวชี้วัด (KPI)	ผลที่คาดว่าจะได้รับ	หน่วยงานรับผิดชอบหลัก
				2561 (บาท)	2562 (บาท)	2563 (บาท)	2564 (บาท)	2565 (บาท)			
1725	<b>อำเภออุทุมพรพิสัย</b> ก่อสร้างถนน คลส. เชื่อมระหว่างตำบล สายรอบป่าหนองปราง ม.1 ต.โคกท่อม อ.อุทุมพรพิสัย จ.ศรีสะเกษ	- เพื่อให้ประชาชนทั่วไป สัญจรไปมาได้สะดวกรวดเร็ว - เพื่อความเป็นระเบียบ เรียบร้อยของบ้านเมือง	กว้าง 4 ม. ยาว 1,000 ม. หนา 0.15 ม.	2,000,000 (งบ อบจ.)					จำนวนของถนนที่เป็น เส้นทางหลัก เชื่อมระหว่าง ตำบล อำเภอ หรือจังหวัด ได้รับการก่อสร้าง/ปรับปรุง ได้	- ประชาชนได้รับความ สะดวกรวดเร็วในการใช้ เส้นทางคมนาคมและมี ความเป็นระเบียบเรียบร้อย	สำนัก การช่าง
1726	ซ่อมปรับปรุงถนนลาดยาง เชื่อมระหว่าง สายทางบ้านสมอ ม.9 ต.โพธิ์ชัย - บ้านสร้างแก้ว ม.11 ต.อีหล้า อ.อุทุมพรพิสัย จ.ศรีสะเกษ	- เพื่อให้ประชาชนทั่วไป สัญจรไปมาได้สะดวกรวดเร็ว - เพื่อความเป็นระเบียบ เรียบร้อยของบ้านเมือง	กว้าง 8 ม. ยาว 1,000 ม.	2,000,000 (งบ อบจ.)	2,000,000 (งบ อบจ.)				จำนวนของถนนที่เป็น เส้นทางหลัก เชื่อมระหว่าง ตำบล อำเภอ หรือจังหวัด ได้รับการก่อสร้าง/ปรับปรุง ได้	- ประชาชนได้รับความ สะดวกรวดเร็วในการใช้ เส้นทางคมนาคมและมี ความเป็นระเบียบเรียบร้อย	สำนัก การช่าง
1727	ก่อสร้างถนน คลส. เชื่อมระหว่างตำบล สายทางบ้านหนองมะแซว ม.11 ต.ตาเกษ - บ้านนิยม ม.9 ต.จะยุง อ.อุทุมพรพิสัย จ.ศรีสะเกษ	- เพื่อให้ประชาชนทั่วไป สัญจรไปมาได้สะดวกรวดเร็ว - เพื่อความเป็นระเบียบ เรียบร้อยของบ้านเมือง	กว้าง 5 ม. ยาว 1,000 ม. หนา 0.15 ม.				1,200,000 (งบ อบจ.)		จำนวนของถนนที่เป็น เส้นทางหลัก เชื่อมระหว่าง ตำบล อำเภอ หรือจังหวัด ได้รับการก่อสร้าง/ปรับปรุง ได้	- ประชาชนได้รับความ สะดวกรวดเร็วในการใช้ เส้นทางคมนาคมและมี ความเป็นระเบียบเรียบร้อย	สำนัก การช่าง
1728	ก่อสร้างถนน คลส. เชื่อมระหว่างตำบล สายทางบ้านหนองมะฮาด ม.5 - บ้านทุ่งไผ่ ม.3 ต.ทุ่งไผ่ อ.อุทุมพรพิสัย จ.ศรีสะเกษ	- เพื่อให้ประชาชนทั่วไป สัญจรไปมาได้สะดวกรวดเร็ว - เพื่อความเป็นระเบียบ เรียบร้อยของบ้านเมือง	กว้าง 5 ม. ยาว 1,000 ม. หนา 0.15 ม.	2,000,000 (งบ อบจ.)					จำนวนของถนนที่เป็น เส้นทางหลัก เชื่อมระหว่าง ตำบล อำเภอ หรือจังหวัด ได้รับการก่อสร้าง/ปรับปรุง ได้	- ประชาชนได้รับความ สะดวกรวดเร็วในการใช้ เส้นทางคมนาคมและมี ความเป็นระเบียบเรียบร้อย	สำนัก การช่าง

รายละเอียดโครงการพัฒนา  
แผนพัฒนาท้องถิ่น (พ.ศ.2561 - 2565)  
องค์การบริหารส่วนจ.ศรีสะเกษ

- ก. ยุทธศาสตร์ที่ 1 พัฒนาโครงสร้างพื้นฐานและการยกระดับสินค้าการเกษตร การค้า และการท่องเที่ยวให้ได้มาตรฐานและแข่งขันได้  
ข. ยุทธศาสตร์การพัฒนาขององค์กรปกครองส่วนท้องถิ่นในเขตจ.ที่ 1 การพัฒนาโครงสร้างพื้นฐาน ทรัพยากรธรรมชาติและสิ่งแวดล้อม

2 ยุทธศาสตร์ที่ 2 การพัฒนาทรัพยากรธรรมชาติและสิ่งแวดล้อม

2.1 ด้านบริการชุมชนและสังคม แผนงานคหะและชุมชน

ที่	โครงการ	วัตถุประสงค์	เป้าหมาย (ผลผลิตของโครงการ)	งบประมาณและที่ผ่านมา					ตัวชี้วัด (KPI)	ผลที่คาดว่าจะได้รับ	หน่วยงานรับผิดชอบหลัก
				2561 (บาท)	2562 (บาท)	2563 (บาท)	2564 (บาท)	2565 (บาท)			
1729	<b>อำเภออุทุมพรพิสัย</b> ก่อสร้างถนน คสล. เชื่อมระหว่างตำบล สายทางบ้านเขื่อง ม.3 ต.ตาเกษ - บ้านแต่ ม.1 ต.แต่ อ.อุทุมพรพิสัย จ.ศรีสะเกษ	- เพื่อให้ประชาชนทั่วไปสัญจรไปมาได้สะดวกรวดเร็ว - เพื่อความเป็นระเบียบเรียบร้อยของบ้านเมือง	กว้าง 5 ม. ยาว 1,000 ม. หนา 0.15 ม.				1,200,000 (งบ อบจ.)		จำนวนของถนนที่เป็นเส้นทางหลัก เชื่อมระหว่างตำบล อำเภอ หรือจังหวัด ได้รับการก่อสร้าง/ปรับปรุง	- ประชาชนได้รับความสะดวกรวดเร็วในการใช้เส้นทางคมนาคมและมีความเป็นระเบียบเรียบร้อย	สำนัก การช่าง
1730	ก่อสร้างถนน คสล. เชื่อมระหว่างตำบล สายทางบ้านคู่ ม.2 ต.ตาเกษ - บ้านตลาด ม.11 ต.ลำโรง อ.อุทุมพรพิสัย จ.ศรีสะเกษ	- เพื่อให้ประชาชนทั่วไปสัญจรไปมาได้สะดวกรวดเร็ว - เพื่อความเป็นระเบียบเรียบร้อยของบ้านเมือง	กว้าง 4 ม. ยาว 1,000 ม. หนา 0.15 ม.				1,200,000 (งบ อบจ.)		จำนวนของถนนที่เป็นเส้นทางหลัก เชื่อมระหว่างตำบล อำเภอ หรือจังหวัด ได้รับการก่อสร้าง/ปรับปรุง	- ประชาชนได้รับความสะดวกรวดเร็วในการใช้เส้นทางคมนาคมและมีความเป็นระเบียบเรียบร้อย	สำนัก การช่าง
1731	ก่อสร้างถนน คสล. เชื่อมระหว่างตำบล สายทางบ้านโนนทอง ม.10 ต.โพธิ์ชัย - บ้านโนนเขื่อง ม.12 ต.อิหลัก อ.อุทุมพรพิสัย จ.ศรีสะเกษ	- เพื่อให้ประชาชนทั่วไปสัญจรไปมาได้สะดวกรวดเร็ว - เพื่อความเป็นระเบียบเรียบร้อยของบ้านเมือง	กว้าง 5 ม. ยาว 1,000 ม. หนา 0.15 ม.	2,000,000 (งบ อบจ.)					จำนวนของถนนที่เป็นเส้นทางหลัก เชื่อมระหว่างตำบล อำเภอ หรือจังหวัด ได้รับการก่อสร้าง/ปรับปรุง	- ประชาชนได้รับความสะดวกรวดเร็วในการใช้เส้นทางคมนาคมและมีความเป็นระเบียบเรียบร้อย	สำนัก การช่าง
1732	ก่อสร้างถนน คสล. เชื่อมระหว่างตำบล สายทางบ้านเกษมสุข ม.7 ต.ตาเกษ - บ้านลำโรง ม.1 ต.ลำโรง อ.อุทุมพรพิสัย จ.ศรีสะเกษ	- เพื่อให้ประชาชนทั่วไปสัญจรไปมาได้สะดวกรวดเร็ว - เพื่อความเป็นระเบียบเรียบร้อยของบ้านเมือง	กว้าง 5 ม. ยาว 1,000 ม. หนา 0.15 ม.	2,000,000 (งบ อบจ.)					จำนวนของถนนที่เป็นเส้นทางหลัก เชื่อมระหว่างตำบล อำเภอ หรือจังหวัด ได้รับการก่อสร้าง/ปรับปรุง	- ประชาชนได้รับความสะดวกรวดเร็วในการใช้เส้นทางคมนาคมและมีความเป็นระเบียบเรียบร้อย	สำนัก การช่าง

รายละเอียดโครงการพัฒนา  
แผนพัฒนาท้องถิ่น (พ.ศ.2561 - 2565)

องค์การบริหารส่วนจ.ศรีสะเกษ

ก. ยุทธศาสตร์ที่ 1 พัฒนาโครงสร้างพื้นฐานและการยกระดับสินค้าการเกษตร การค้า และการท่องเที่ยวที่ได้มาตรฐานและแข่งขันได้

ข. ยุทธศาสตร์ที่ 2 การพัฒนาการท่องเที่ยวในเขตลุ่มน้ำ 1 การพัฒนาโครงสร้างพื้นฐาน ทรพยากรธรรมชาติและสิ่งแวดล้อม

2 ยุทธศาสตร์ที่ 2 การพัฒนาทรัพยากรธรรมชาติและสิ่งแวดล้อม

2.1 ด้านบริการชุมชนและสังคม แผนงานเคหะและชุมชน

ที่	โครงการ	วัตถุประสงค์	เป้าหมาย (ผลผลิตของโครงการ)	งบประมาณและที่ผ่านมา					ตัวชี้วัด (KPI)	ผลที่คาดว่าจะได้รับ	หน่วยงานรับผิดชอบหลัก
				2561 (บาท)	2562 (บาท)	2563 (บาท)	2564 (บาท)	2565 (บาท)			
1733	<b>อำเภออุทุมพรพิสัย</b> ก่อสร้างถนน คลส. เชื่อมระหว่างตำบล สายทางบ้านหนองเหล็ก ม.8 ต.บ้านเหลียง อ.อุทุมพรพิสัย - เขต ต.ธาตุม. อ.วังหิน จ.ศรีสะเกษ	- เพื่อให้ประชาชนทั่วไปสัญจรไปมาได้สะดวกรวดเร็ว - เพื่อความเป็นระเบียบเรียบร้อยของบ้านเมือง	กว้าง 5 ม. ยาว 1,000 ม. หนา 0.15 ม.	2,000,000 (งบ อบจ.)	2,000,000 (งบ อบจ.)				จำนวนของถนนที่เป็นเส้นทางหลัก เชื่อมระหว่างตำบล อำเภอ หรือจังหวัด ได้รับการก่อสร้าง/ปรับปรุง	- ประชาชนได้รับความสะดวกรวดเร็วในการใช้เส้นทางคมนาคมและมี ความเป็นระเบียบเรียบร้อย	สำนัก การช่าง
1734	ก่อสร้างถนน คลส. เชื่อมระหว่างตำบล สายบ้านทับช้าง ม.13 ต.สำโรง - บ้านก่อ ม.6 ต.สระกำแพงใหญ่ อ.อุทุมพรพิสัย จ.ศรีสะเกษ	- เพื่อให้ประชาชนทั่วไปสัญจรไปมาได้สะดวกรวดเร็ว - เพื่อความเป็นระเบียบเรียบร้อยของบ้านเมือง	กว้าง 5 ม. ยาว 1,000 ม. หนา 0.15 ม.	1,000,000 (งบ อบจ.)	1,000,000 (งบ อบจ.)				จำนวนของถนนที่เป็นเส้นทางหลัก เชื่อมระหว่างตำบล อำเภอ หรือจังหวัด ได้รับการก่อสร้าง/ปรับปรุง	- ประชาชนได้รับความสะดวกรวดเร็วในการใช้เส้นทางคมนาคมและมี ความเป็นระเบียบเรียบร้อย	สำนัก การช่าง
1735	ซ่อมปรับปรุงถนนหินคลุก เชื่อมระหว่างตำบล สายบ้านก่อ ม.9 ต.หนองไธ - บ้านเอือด ม.8 ต.สำโรง อ.อุทุมพรพิสัย จ.ศรีสะเกษ	- เพื่อให้ประชาชนทั่วไปสัญจรไปมาได้สะดวกรวดเร็ว - เพื่อความเป็นระเบียบเรียบร้อยของบ้านเมือง	กว้าง 6 ม. ยาว 2,000 ม. หนา 0.15 ม.	500,000 (งบ อบจ.)	1,500,000 (งบ อบจ.)				จำนวนของถนนที่เป็นเส้นทางหลัก เชื่อมระหว่างตำบล อำเภอ หรือจังหวัด ได้รับการก่อสร้าง/ปรับปรุง	- ประชาชนได้รับความสะดวกรวดเร็วในการใช้เส้นทางคมนาคมและมี ความเป็นระเบียบเรียบร้อย	สำนัก การช่าง
1736	ก่อสร้างถนน คลส. เชื่อมระหว่างตำบล สายบ้านโนนตุ้ม ม.10 ต.สำโรง - บ้านหนองแมว ม.4 ต.แจ่ม อ.อุทุมพรพิสัย จ.ศรีสะเกษ	- เพื่อให้ประชาชนทั่วไปสัญจรไปมาได้สะดวกรวดเร็ว - เพื่อความเป็นระเบียบเรียบร้อยของบ้านเมือง	กว้าง 5 ม. ยาว 2,000 ม. หนา 0.15 ม.	2,000,000 (งบ อบจ.)	2,000,000 (งบ อบจ.)				จำนวนของถนนที่เป็นเส้นทางหลัก เชื่อมระหว่างตำบล อำเภอ หรือจังหวัด ได้รับการก่อสร้าง/ปรับปรุง	- ประชาชนได้รับความสะดวกรวดเร็วในการใช้เส้นทางคมนาคมและมี ความเป็นระเบียบเรียบร้อย	สำนัก การช่าง

รายละเอียดโครงการพัฒนา  
แผนพัฒนาท้องถิ่น (พ.ศ.2561 - 2565)  
องค์การบริหารส่วนจ.ศรีสะเกษ

ก. ยุทธศาสตร์ที่ 1 พัฒนาโครงสร้างพื้นฐานและการยกระดับสินค้าการเกษตร การค้า และการท่องเที่ยวที่ได้มาตรฐานและแข่งขันได้

ข. ยุทธศาสตร์การพัฒนาขององค์กรปกครองส่วนท้องถิ่นในเขตจ.ที่ 1 การพัฒนาโครงสร้างพื้นฐาน ทรัพยากรธรรมชาติและสิ่งแวดล้อม

2 ยุทธศาสตร์ที่ 2 การพัฒนาทรัพยากรธรรมชาติและสิ่งแวดล้อม

2.1 ด้านบริการชุมชนและสังคม แผนงานคหะและชุมชน

ที่	โครงการ	วัตถุประสงค์	เป้าหมาย (ผลผลิตของโครงการ)	งบประมาณและที่ผ่านมา					ตัวชี้วัด (KPI)	ผลที่คาดว่าจะได้รับ	หน่วยงานรับผิดชอบหลัก
				2561 (บาท)	2562 (บาท)	2563 (บาท)	2564 (บาท)	2565 (บาท)			
1737	อำเภออุทุมพรพิสัย ก่อสร้างถนน คสล. เชื่อมระหว่างตำบล สายบ้านตลาด ม.11 ต.สำโรง - บ้านยาง ม.7 ต.ตาเกษ อ.อุทุมพรพิสัย จ.ศรีสะเกษ	- เพื่อให้ประชาชนทั่วไปสัญจรไปมาได้สะดวกรวดเร็ว - เพื่อความเป็นระเบียบเรียบร้อยของบ้านเมือง	กว้าง 5 ม. ยาว 2,000 ม. หนา 0.15 ม.	2,000,000 (งบ อบจ.)					จำนวนของถนนที่เป็นเส้นทางหลัก เชื่อมระหว่างตำบล อำเภอ หรือจังหวัด ได้รับการก่อสร้าง/ปรับปรุง	- ประชาชนได้รับความสะดวกรวดเร็วในการใช้เส้นทางคมนาคมและมี ความเป็นระเบียบเรียบร้อย	สำนัก การช่าง
1738	ซ่อมสร้างผิวทาง Asphaltic concrete เชื่อมระหว่างสายบ้านชีเหล็ก ม.3 - บ้านฝื่อมอญ ม.9 ต.รังแร้ง อ.อุทุมพรพิสัย - เขต ต.คูซอด อ.เมือง จ.ศรีสะเกษ	- เพื่อให้ประชาชนทั่วไปสัญจรไปมาได้สะดวกรวดเร็ว - เพื่อความเป็นระเบียบเรียบร้อยของบ้านเมือง	กว้าง 6 ม. ยาว 4,000 ม.	2,000,000 (งบ อบจ.)	2,000,000 (งบ อบจ.)	2,000,000 (งบ อบจ.)	2,000,000 (งบอุดหนุน)		จำนวนของถนนที่เป็นเส้นทางหลัก เชื่อมระหว่างตำบล อำเภอ หรือจังหวัด ได้รับการก่อสร้าง/ปรับปรุง	- ประชาชนได้รับความสะดวกรวดเร็วในการใช้เส้นทางคมนาคมและมี ความเป็นระเบียบเรียบร้อย	สำนัก การช่าง
1739	ก่อสร้างถนน คสล. เชื่อมระหว่างตำบล สายทางบ้านยางแรด ม.4 ต.หนองไฮ - บ.พงพรด ม.3 ต.หนองก้ง อ.อุทุมพรพิสัย จ.ศรีสะเกษ	- เพื่อให้ประชาชนทั่วไปสัญจรไปมาได้สะดวกรวดเร็ว - เพื่อความเป็นระเบียบเรียบร้อยของบ้านเมือง	กว้าง 6 ม. ยาว 2,000 ม. หนา 0.15 ม.	2,000,000 (งบ อบจ.)					จำนวนของถนนที่เป็นเส้นทางหลัก เชื่อมระหว่างตำบล อำเภอ หรือจังหวัด ได้รับการก่อสร้าง/ปรับปรุง	- ประชาชนได้รับความสะดวกรวดเร็วในการใช้เส้นทางคมนาคมและมี ความเป็นระเบียบเรียบร้อย	สำนัก การช่าง
1740	ซ่อมสร้างผิวทาง Asphaltic concrete เชื่อมระหว่างสายบ้านหนองยาง ม.6 - บ้านกระเบา ม.5 ต.จะยุง อ.อุทุมพรพิสัย 15.13245 N 104.247133 E - 15.132766 N 104.24925 E	- เพื่อให้ประชาชนทั่วไปสัญจรไปมาได้สะดวกรวดเร็ว - เพื่อความเป็นระเบียบเรียบร้อยของบ้านเมือง	กว้าง 5 ม. ยาว 1,000 ม. หนา 0.15 ม.				2,000,000 (งบอุดหนุน)		จำนวนของถนนที่เป็นเส้นทางหลัก เชื่อมระหว่างตำบล อำเภอ หรือจังหวัด ได้รับการก่อสร้าง/ปรับปรุง	- ประชาชนได้รับความสะดวกรวดเร็วในการใช้เส้นทางคมนาคมและมี ความเป็นระเบียบเรียบร้อย	สำนัก การช่าง

ก. ยุทธศาสตร์ที่ 1 พัฒนาโครงสร้างพื้นฐานและการยกระดับสินค้าการเกษตร การค้า และการท่องเที่ยวที่ได้มาตรฐานและแข่งขันได้

ข. ยุทธศาสตร์ที่ 2 การพัฒนาทรัพยากรธรรมชาติและสิ่งแวดล้อม

2 ยุทธศาสตร์ที่ 2 การพัฒนาทรัพยากรธรรมชาติและสิ่งแวดล้อม

2.1 ด้านบริการชุมชนและสังคม แผนงานคหะและชุมชน

ที่	โครงการ	วัตถุประสงค์	เป้าหมาย (ผลผลิตของโครงการ)	งบประมาณและที่ผ่านมา					ตัวชี้วัด (KPI)	ผลที่คาดว่าจะได้รับ	หน่วยงานรับผิดชอบหลัก
				2561 (บาท)	2562 (บาท)	2563 (บาท)	2564 (บาท)	2565 (บาท)			
1741	<b>อำนวยการขุดลอกถนน</b> ซ่อมสร้างผิวทาง Asphaltic concrete เชื่อมระหว่างสายทางหมายเลข 226 - บ้านกลาง ม.4 ต.ขะยุง อ.อุทุมพรพิสัย 15.144916 N 104.233283 E ,15.146683 N 104.233433 E	- เพื่อให้ประชาชนทั่วไป สัญจรไปมาได้สะดวกรวดเร็ว - เพื่อความเป็นระเบียบ เรียบร้อยของบ้านเมือง	กว้าง 5 ม. ยาว 2,000 ม. หนา 0.15 ม.	2,000,000 (งบ อบจ.)		2,000,000 (งบอุดหนุน)		จำนวนของถนนที่เป็น เส้นทางหลัก เชื่อมระหว่าง ตำบล อำเภอ หรือจังหวัด ได้รับการก่อสร้าง/ปรับปรุง ได้	- ประชาชนได้รับความ สะดวกรวดเร็วในการใช้ เส้นทางคมนาคมและมี ความเป็นระเบียบเรียบร้อย	สำนัก การช่าง	
1742	<b>ซ่อมสร้างผิวทาง Asphaltic concrete</b> เชื่อมระหว่างสายบ้านตลาด ม.11 ต.ลำโรง - บ้านเกษมสุข ม.7 ต.ตาเกษ อ.อุทุมพรพิสัย 15.627089 N 104.1011801 ,15.856116 N 104.102375 E	- เพื่อให้ประชาชนทั่วไป สัญจรไปมาได้สะดวกรวดเร็ว - เพื่อความเป็นระเบียบ เรียบร้อยของบ้านเมือง	กว้าง 4 ม. ยาว 1,000 ม. หนา 0.15 ม.			2,000,000 (งบอุดหนุน)		จำนวนของถนนที่เป็น เส้นทางหลัก เชื่อมระหว่าง ตำบล อำเภอ หรือจังหวัด ได้รับการก่อสร้าง/ปรับปรุง ได้	- ประชาชนได้รับความ สะดวกรวดเร็วในการใช้ เส้นทางคมนาคมและมี ความเป็นระเบียบเรียบร้อย	สำนัก การช่าง	
1743	<b>ก่อสร้างถนน คสล. เชื่อมระหว่างตำบล</b> สายทางบ้านกลาง ม.4 ต.ขะยุง - บ้านหนองเหล็ก ม.5 ต.ตาเกษ อ.อุทุมพรพิสัย จ.ศรีสะเกษ	- เพื่อให้ประชาชนทั่วไป สัญจรไปมาได้สะดวกรวดเร็ว - เพื่อความเป็นระเบียบ เรียบร้อยของบ้านเมือง	กว้าง 4 ม. ยาว 201 ม.	500,000 (งบ อบจ.)				จำนวนของถนนที่เป็น เส้นทางหลักเชื่อมระหว่าง ตำบล อำเภอ หรือจังหวัด ได้รับการก่อสร้าง/ปรับปรุง ได้	- ประชาชนได้รับความ สะดวกรวดเร็วในการใช้ เส้นทางคมนาคมและมี ความเป็นระเบียบเรียบร้อย	สำนัก การช่าง	
1744	<b>ซ่อมสร้างผิวทาง Asphaltic concrete</b> เชื่อมระหว่างสายบ้านกำแพง ม.12 - บ้านหนองหัวหมู ม.7 ต.สระกำแพงใหญ่ - เขต ต.หนองห้าง อ.อุทุมพรพิสัย จ.ศรีสะเกษ	- เพื่อให้ประชาชนทั่วไป สัญจรไปมาได้สะดวกรวดเร็ว - เพื่อความเป็นระเบียบ เรียบร้อยของบ้านเมือง	กว้าง 5 ม. ยาว 1,000 ม. หนา 0.15 ม.					จำนวนของถนนที่เป็น เส้นทางหลัก เชื่อมระหว่าง ตำบล อำเภอ หรือจังหวัด ได้รับการก่อสร้าง/ปรับปรุง ได้	- ประชาชนได้รับความ สะดวกรวดเร็วในการใช้ เส้นทางคมนาคมและมี ความเป็นระเบียบเรียบร้อย	สำนัก การช่าง	

รายละเอียดโครงการพัฒนา  
แผนพัฒนาท้องถิ่น (พ.ศ.2561 - 2565)

องค์การบริหารส่วนจ.ศรีสะเกษ

ก. ยุทธศาสตร์ที่ 1 พัฒนาโครงสร้างพื้นฐานและการยกระดับสินค้าการเกษตร การค้า และการท่องเที่ยวที่ได้มาตรฐานและแข่งขันได้

ข. ยุทธศาสตร์การพัฒนาขององค์กรปกครองส่วนท้องถิ่นในเขตจ.ที่ 1 การพัฒนาโครงสร้างพื้นฐาน ทรัพยากรธรรมชาติและสิ่งแวดล้อม

2 ยุทธศาสตร์ที่ 2 การพัฒนาทรัพยากรธรรมชาติและสิ่งแวดล้อม

2.1 ด้านบริการชุมชนและสังคม แผนงานคหะและชุมชน

ที่	โครงการ	วัตถุประสงค์	เป้าหมาย (ผลผลิตของโครงการ)	งบประมาณและที่ผ่านมา					ตัวชี้วัด (KPI)	ผลที่คาดว่าจะได้รับ	หน่วยงานรับผิดชอบหลัก
				2561 (บาท)	2562 (บาท)	2563 (บาท)	2564 (บาท)	2565 (บาท)			
1745	ซ่อมสร้างผิวทาง อ.บ้านอูมพรพิสัย Asphaltic concrete เชื่อมระหว่างสายทางหลวงหมายเลข 226 - บ้านหนองหัวหมู ม.7 ต.สระกำแพงใหญ่ - เขต ต.หนองห้าง อ.อุทุมพรพิสัย จ.ศรีสะเกษ	- เพื่อให้ประชาชนทั่วไป สัญจรไปมาได้สะดวกรวดเร็ว - เพื่อความเป็นระเบียบ เรียบร้อยของบ้านเมือง	กว้าง 4 ม. ยาว 1,500 ม. หนา 0.15 ม.	2,000,000 (งบ อบจ.)					จำนวนของถนนที่เป็น เส้นทางหลัก เชื่อมระหว่าง ตำบล อำเภอ หรือจังหวัด ได้รับการก่อสร้าง/ปรับปรุง ได้	- ประชาชนได้รับความ สะดวกรวดเร็วในการใช้ เส้นทางคมนาคมและมี ความเป็นระเบียบเรียบร้อย	สำนัก การช่าง
1746	ก่อสร้างถนน คล. เชื่อมระหว่างตำบล สายบ้านแสนคูณ ม.6 ต.โคกจาน อ.อุทุมพรพิสัย - เขต ต.แก้วก๊วก อ.หัวขั้วตัน จ.ศรีสะเกษ	- เพื่อให้ประชาชนทั่วไป สัญจรไปมาได้สะดวกรวดเร็ว - เพื่อความเป็นระเบียบ เรียบร้อยของบ้านเมือง	กว้าง 4 ม. ยาว 1,000 ม. หนา 0.15 ม.	2,000,000 (งบ อบจ.)					จำนวนของถนนที่เป็น เส้นทางหลัก เชื่อมระหว่าง ตำบล อำเภอ หรือจังหวัด ได้รับการก่อสร้าง/ปรับปรุง ได้	- ประชาชนได้รับความ สะดวกรวดเร็วในการใช้ เส้นทางคมนาคมและมี ความเป็นระเบียบเรียบร้อย	สำนัก การช่าง
1747	ก่อสร้างถนน คล. เชื่อมระหว่างตำบล สายบ้านกำแพง ม.2 ต.สระกำแพงใหญ่ - บ้านกงพนม ม.5,ม.9 ต.บ้านเหลียง อ.อุทุมพรพิสัย จ.ศรีสะเกษ	- เพื่อให้ประชาชนทั่วไป สัญจรไปมาได้สะดวกรวดเร็ว - เพื่อความเป็นระเบียบ เรียบร้อยของบ้านเมือง	กว้าง 5 ม. ยาว 1,000 ม. หนา 0.15 ม.				2,000,000 (งบ อบจ.)		จำนวนของถนนที่เป็น เส้นทางหลัก เชื่อมระหว่าง ตำบล อำเภอ หรือจังหวัด ได้รับการก่อสร้าง/ปรับปรุง ได้	- ประชาชนได้รับความ สะดวกรวดเร็วในการใช้ เส้นทางคมนาคมและมี ความเป็นระเบียบเรียบร้อย	สำนัก การช่าง
1748	ก่อสร้างถนน คล. เชื่อมระหว่างตำบล สายบ้านหนองเหล็ก ม.8 ต.บ้านเหลียง บ้านกง ม.6 ต.ทุ่งไ้ย อ.อุทุมพรพิสัย จ.ศรีสะเกษ	- เพื่อให้ประชาชนทั่วไป สัญจรไปมาได้สะดวกรวดเร็ว - เพื่อความเป็นระเบียบ เรียบร้อยของบ้านเมือง	กว้าง 4 ม. ยาว 1,000 ม. หนา 0.15 ม.	1,300,000 (งบ อบจ.)					จำนวนของถนนที่เป็น เส้นทางหลัก เชื่อมระหว่าง ตำบล อำเภอ หรือจังหวัด ได้รับการก่อสร้าง/ปรับปรุง ได้	- ประชาชนได้รับความ สะดวกรวดเร็วในการใช้ เส้นทางคมนาคมและมี ความเป็นระเบียบเรียบร้อย	สำนัก การช่าง

รายละเอียดโครงการพัฒนา  
แผนพัฒนาท้องถิ่น (พ.ศ.2561 - 2565)

องค์การบริหารส่วนจ.ศรีสะเกษ

ก. ยุทธศาสตร์ที่ 1 พัฒนาโครงสร้างพื้นฐานและการยกระดับสินค้าการเกษตร การค้า และการท่องเที่ยวที่ได้มาตรฐานและแข่งขันได้

ข. ยุทธศาสตร์ที่ 2 การพัฒนาทรัพยากรธรรมชาติและสิ่งแวดล้อม

2 ยุทธศาสตร์ที่ 2 การพัฒนาทรัพยากรธรรมชาติและสิ่งแวดล้อม

2.1 ด้านบริการชุมชนและสังคม แผนงานคหะและชุมชน

ที่	โครงการ	วัตถุประสงค์	เป้าหมาย (ผลผลิตของโครงการ)	งบประมาณและที่ผ่านมา					ตัวชี้วัด (KPI)	ผลที่คาดว่าจะได้รับ	หน่วยงานรับผิดชอบหลัก
				2561 (บาท)	2562 (บาท)	2563 (บาท)	2564 (บาท)	2565 (บาท)			
1749	ซ่อมสร้างผิวทาง Asphaltic concrete เชื่อมระหว่างสายบ้านหนองเหล็ก ม.8 ต.ก้านเหลือง - บ้านขาว ม.4 ต.ทุ่งไชย อ.อุทุมพรพิสัย จ.ศรีสะเกษ	- เพื่อให้ประชาชนทั่วไป สัญจรไปมาได้สะดวกรวดเร็ว - เพื่อความเป็นระเบียบ เรียบร้อยของบ้านเมือง	กว้าง 5 ม. ยาว 2,000 ม. หนา 0.15 ม.	2,000,000 (งบ อบจ.)	2,000,000 (งบ อบจ.)				จำนวนของถนนที่เป็น เส้นทางหลัก เชื่อมระหว่าง ตำบล อำเภอ หรือจังหวัด ได้รับการก่อสร้าง/ปรับปรุง ได้ครบถ้วน	- ประชาชนได้รับความ สะดวกรวดเร็วในการใช้ เส้นทางคมนาคมและมี ความเป็นระเบียบเรียบร้อย	สำนัก การช่าง
1750	ซ่อมสร้างผิวทาง Asphaltic concrete เชื่อมระหว่างสายบ้านก้นเหลือง ม.1,18 ต.ก้นเหลือง - บ้านห้วยปล้อง ม.4 ต.หนองห้าง อ.อุทุมพรพิสัย จ.ศรีสะเกษ	- เพื่อให้ประชาชนทั่วไป สัญจรไปมาได้สะดวกรวดเร็ว - เพื่อความเป็นระเบียบ เรียบร้อยของบ้านเมือง	กว้าง 5 ม. ยาว 3,000 ม. หนา 0.15 ม.	2,500,000 (งบ อบจ.)	2,500,000 (งบ อบจ.)				จำนวนของถนนที่เป็น เส้นทางหลัก เชื่อมระหว่าง ตำบล อำเภอ หรือจังหวัด ได้รับการก่อสร้าง/ปรับปรุง ได้ครบถ้วน	- ประชาชนได้รับความ สะดวกรวดเร็วในการใช้ เส้นทางคมนาคมและมี ความเป็นระเบียบเรียบร้อย	สำนัก การช่าง
1751	ก่อสร้างถนน คล. เชื่อมระหว่างตำบล สายบ้านโนน ม.8 ต.รังแร้ง อ.อุทุมพรพิสัย - สถานที่ท่องเที่ยวแหล่งน้ำแก่งหิน แม่ข้าวเปลือก อ.ราชันย์ จ.ศรีสะเกษ	- เพื่อให้ประชาชนทั่วไป สัญจรไปมาได้สะดวกรวดเร็ว - เพื่อความเป็นระเบียบ เรียบร้อยของบ้านเมือง	กว้าง 4 ม. ยาว 2,000 ม. หนา 0.15 ม.			2,000,000 (งบ อบจ.)			จำนวนของถนนที่เป็น เส้นทางหลัก เชื่อมระหว่าง ตำบล อำเภอ หรือจังหวัด ได้รับการก่อสร้าง/ปรับปรุง ได้ครบถ้วน	- ประชาชนได้รับความ สะดวกรวดเร็วในการใช้ เส้นทางคมนาคมและมี ความเป็นระเบียบเรียบร้อย	สำนัก การช่าง
1752	ซ่อมสร้างผิวทาง Asphaltic concrete เชื่อมระหว่างสายบ้านโนน ม.2 ต.แซ่ - บ้านห้อง ม.2 ต.ปะอาว 15.082476 N 104.214697 , 15.083129 N 104.213299 E	- เพื่อให้ประชาชนทั่วไป สัญจรไปมาได้สะดวกรวดเร็ว - เพื่อความเป็นระเบียบ เรียบร้อยของบ้านเมือง	กว้าง 5 ม. ยาว 2,000 ม. หนา 0.15 ม.	2,000,000 (งบ อบจ.)	2,000,000 (งบ อบจ.)				จำนวนของถนนที่เป็น เส้นทางหลัก เชื่อมระหว่าง ตำบล อำเภอ หรือจังหวัด ได้รับการก่อสร้าง/ปรับปรุง ได้ครบถ้วน	- ประชาชนได้รับความ สะดวกรวดเร็วในการใช้ เส้นทางคมนาคมและมี ความเป็นระเบียบเรียบร้อย	สำนัก การช่าง



รายละเอียดโครงการพัฒนา  
แผนพัฒนาท้องถิ่น (พ.ศ.2561 - 2565)

องค์การบริหารส่วนจ.ศรีสะเกษ

ก. ยุทธศาสตร์ที่ 1 พัฒนาโครงสร้างพื้นฐานและการยกระดับสินค้าเกษตร การค้า และการท่องเที่ยวที่ได้มาตรฐานและแข่งขันได้

ข. ยุทธศาสตร์ที่ 2 การพัฒนาทรัพยากรธรรมชาติและสิ่งแวดล้อม

2 ยุทธศาสตร์ที่ 2 การพัฒนาทรัพยากรธรรมชาติและสิ่งแวดล้อม

2.1 ด้านบริการชุมชนและสังคม แผนงานคหะและชุมชน

ที่	โครงการ	วัตถุประสงค์	เป้าหมาย (ผลผลิตของโครงการ)	งบประมาณและที่ผ่านมา					ตัวชี้วัด (KPI)	ผลที่คาดว่าจะได้รับ	หน่วยงานรับผิดชอบหลัก
				2561 (บาท)	2562 (บาท)	2563 (บาท)	2564 (บาท)	2565 (บาท)			
1753	<b>อำเภออุทุมพรพิสัย</b> ก่อสร้างถนน คสล. เชื่อมระหว่างตำบล สายบ้านมะหาดเหนือ ม.7 ต.น้ำแต - บ้านตาแย ม.7 ต.กำแพง อ.อุทุมพรพิสัย จ.ศรีสะเกษ	- เพื่อให้ประชาชนทั่วไปสัญจรไปมาได้สะดวกรวดเร็ว - เพื่อความเป็นระเบียบเรียบร้อยของบ้านเมือง	กว้าง 4 ม. ยาว 1,000 ม. หนา 0.15 ม.	2,000,000 (งบ อบจ.)					จำนวนของถนนที่เป็นเส้นทางหลัก เชื่อมระหว่างตำบล อำเภอ หรือจังหวัด ได้รับการก่อสร้าง/ปรับปรุง	- ประชาชนได้รับความสะดวกรวดเร็วในการใช้เส้นทางคมนาคมและมี ความเป็นระเบียบเรียบร้อย	สำนัก การช่าง
1754	ซ่อมสร้างผิวทาง Asphaltic concrete เชื่อมระหว่างสาย เขต ต.หนองไฮ อ.อุทุมพรพิสัย บ้านโนนหนองหว่าม.6 ต.โคก อ.โพธิ์ศรีสุวรรณ จ.ศรีสะเกษ	- เพื่อให้ประชาชนทั่วไปสัญจรไปมาได้สะดวกรวดเร็ว - เพื่อความเป็นระเบียบเรียบร้อยของบ้านเมือง	กว้าง 5 ม. ยาว 1,000 ม.	2,000,000 (งบ อบจ.)	2,000,000 (งบ อบจ.)				จำนวนของถนนที่เป็นเส้นทางหลัก เชื่อมระหว่างตำบล อำเภอ หรือจังหวัด ได้รับการก่อสร้าง/ปรับปรุง	- ประชาชนได้รับความสะดวกรวดเร็วในการใช้เส้นทางคมนาคมและมี ความเป็นระเบียบเรียบร้อย	สำนัก การช่าง
1755	ก่อสร้างถนน คสล. เชื่อมระหว่างตำบล สายบ้านพงพรต ม.3 ต.หนองห้าง - บ้านค้อ ม.3 ต.สระกำแพงใหญ่ อ.อุทุมพรพิสัย จ.ศรีสะเกษ	- เพื่อให้ประชาชนทั่วไปสัญจรไปมาได้สะดวกรวดเร็ว - เพื่อความเป็นระเบียบเรียบร้อยของบ้านเมือง	กว้าง 4 ม. ยาว 2,500 ม. หนา 0.15 ม.	3,500,000 (งบ อบจ.)			2,000,000 (งบ อบจ.)		จำนวนของถนนที่เป็นเส้นทางหลัก เชื่อมระหว่างตำบล อำเภอ หรือจังหวัด ได้รับการก่อสร้าง/ปรับปรุง	- ประชาชนได้รับความสะดวกรวดเร็วในการใช้เส้นทางคมนาคมและมี ความเป็นระเบียบเรียบร้อย	สำนัก การช่าง
1756	ซ่อมสร้างผิวทาง Asphaltic concrete เชื่อมระหว่างสายบ้านหนองหัวหมู ม.7 ต.สระกำแพงใหญ่ - บ้านหนองหญ้าปล้อง ม.4 ต.หนองห้าง อ.อุทุมพรพิสัย จ.ศรีสะเกษ	- เพื่อให้ประชาชนทั่วไปสัญจรไปมาได้สะดวกรวดเร็ว - เพื่อความเป็นระเบียบเรียบร้อยของบ้านเมือง	กว้าง 4 ม. ยาว 5,000 ม.	3,500,000 (งบ อบจ.)	3,500,000 (งบ อบจ.)		3,500,000 (งบอุดหนุน)		จำนวนของถนนที่เป็นเส้นทางหลัก เชื่อมระหว่างตำบล อำเภอ หรือจังหวัด ได้รับการก่อสร้าง/ปรับปรุง	- ประชาชนได้รับความสะดวกรวดเร็วในการใช้เส้นทางคมนาคมและมี ความเป็นระเบียบเรียบร้อย	สำนัก การช่าง

รายละเอียดโครงการพัฒนา  
แผนพัฒนาท้องถิ่น (พ.ศ.2561 - 2565)

องค์การบริหารส่วนจ.ศรีสะเกษ

ก. ยุทธศาสตร์ที่ 1 พัฒนาโครงสร้างพื้นฐานและการยกระดับสินค้าการเกษตร การค้า และการท่องเที่ยวที่ได้มาตรฐานและแข่งขันได้

ข. ยุทธศาสตร์ที่ 2 การพัฒนาทรัพยากรธรรมชาติและสิ่งแวดล้อม

2 ยุทธศาสตร์ที่ 2 การพัฒนาทรัพยากรธรรมชาติและสิ่งแวดล้อม

2.1 ด้านบริการชุมชนและสังคม แผนงานคหะและชุมชน

ที่	โครงการ	วัตถุประสงค์	เป้าหมาย (ผลผลิตของโครงการ)	งบประมาณและที่ผ่านมา					ตัวชี้วัด (KPI)	ผลที่คาดว่าจะได้รับ	หน่วยงานรับผิดชอบหลัก
				2561 (บาท)	2562 (บาท)	2563 (บาท)	2564 (บาท)	2565 (บาท)			
1757	<b>อำเภออุทุมพรพิสัย</b> ก่อสร้างถนน คสล. เชื่อมระหว่างตำบล สายบ้านค้อ ม.8 ต.หัวช้าง - บ้านโนนเปือย ม.12 - บ้านโนนค้อ ม.6 ต.อิหลัก อ.อุทุมพรพิสัย จ.ศรีสะเกษ	- เพื่อให้ประชาชนทั่วไป สัญจรไปมาได้สะดวกรวดเร็ว - เพื่อความเป็นระเบียบ เรียบร้อยของบ้านเมือง	กว้าง 4 ม. ยาว 200 ม. หนา 0.15 ม.	2,000,000 (งบ อบจ.)	500,000 (งบ อบจ.)				จำนวนของถนนที่เป็น เส้นทางหลัก เชื่อมระหว่าง ตำบล อำเภอ หรือจังหวัด ได้รับการก่อสร้าง/ปรับปรุง ได้	- ประชาชนได้รับความ สะดวกรวดเร็วในการใช้ เส้นทางคมนาคมและมี ความเป็นระเบียบเรียบร้อย	สำนัก การช่าง
1758	ซ่อมปรับปรุงถนนหินคลุก เชื่อมระหว่างตำบล สายบ้านโนนใหญ่ ม.5 ต.โพธิ์ชัย - บ้านกลาง ม.4 ต.จะยุง อ.อุทุมพรพิสัย จ.ศรีสะเกษ	- เพื่อให้ประชาชนทั่วไป สัญจรไปมาได้สะดวกรวดเร็ว - เพื่อความเป็นระเบียบ เรียบร้อยของบ้านเมือง	กว้าง 5 ม. ยาว 3,000 ม.	500,000 (งบ อบจ.)					จำนวนของถนนที่เป็น เส้นทางหลัก เชื่อมระหว่าง ตำบล อำเภอ หรือจังหวัด ได้รับการก่อสร้าง/ปรับปรุง ได้	- ประชาชนได้รับความ สะดวกรวดเร็วในการใช้ เส้นทางคมนาคมและมี ความเป็นระเบียบเรียบร้อย	สำนัก การช่าง
1759	ซ่อมสร้างผิวทาง Asphaltic concrete เชื่อมระหว่างสายบ้านอะกลาง ม.5 ต.เข้า - บ้านโนนแดง ม.14 ต.ก้านเหลือง อ.อุทุมพรพิสัย จ.ศรีสะเกษ	- เพื่อให้ประชาชนทั่วไป สัญจรไปมาได้สะดวกรวดเร็ว - เพื่อความเป็นระเบียบ เรียบร้อยของบ้านเมือง	กว้าง 5 ม. ยาว 3,000 ม. หนา 0.15 ม.			2,000,000 (งบอุดหนุน)	2,000,000 (งบอุดหนุน)		จำนวนของถนนที่เป็น เส้นทางหลัก เชื่อมระหว่าง ตำบล อำเภอ หรือจังหวัด ได้รับการก่อสร้าง/ปรับปรุง ได้	- ประชาชนได้รับความ สะดวกรวดเร็วในการใช้ เส้นทางคมนาคมและมี ความเป็นระเบียบเรียบร้อย	สำนัก การช่าง
1760	ซ่อมปรับปรุงถนนหินคลุกเชื่อมระหว่างตำบล สายบ้านทุ่งสว่าง ม.6 ต.ตาเกษ - เขต ต.โพธิ์ชัย อ.อุทุมพรพิสัย จ.ศรีสะเกษ	- เพื่อให้ประชาชนทั่วไป สัญจรไปมาได้สะดวกรวดเร็ว - เพื่อความเป็นระเบียบ เรียบร้อยของบ้านเมือง	กว้าง 5 ม. ยาว 2,000 ม.	1,000,000 (งบ อบจ.)					จำนวนของถนนที่เป็น เส้นทางหลัก เชื่อมระหว่าง ตำบล อำเภอ หรือจังหวัด ได้รับการก่อสร้าง/ปรับปรุง ได้	- ประชาชนได้รับความ สะดวกรวดเร็วในการใช้ เส้นทางคมนาคมและมี ความเป็นระเบียบเรียบร้อย	สำนัก การช่าง

รายละเอียดโครงการพัฒนา  
แผนพัฒนาท้องถิ่น (พ.ศ.2561 - 2565)  
องค์การบริหารส่วนจ.ศรีสะเกษ

ก. ยุทธศาสตร์ที่ 1 พัฒนาโครงสร้างพื้นฐานและการยกระดับสินค้าการเกษตร การค้า และการท่องเที่ยวที่ได้มาตรฐานและแข่งขันได้

ข. ยุทธศาสตร์ที่ 2 การพัฒนาทรัพยากรธรรมชาติและสิ่งแวดล้อม

2 ยุทธศาสตร์ที่ 2 การพัฒนาทรัพยากรธรรมชาติและสิ่งแวดล้อม

2.1 ด้านบริการชุมชนและสังคม แผนงานคหะและชุมชน

ที่	โครงการ	วัตถุประสงค์	เป้าหมาย (ผลผลิตของโครงการ)	งบประมาณและที่ผ่านมา					ตัวชี้วัด (KPI)	ผลที่คาดว่าจะได้รับ	หน่วยงานรับผิดชอบหลัก
				2561 (บาท)	2562 (บาท)	2563 (บาท)	2564 (บาท)	2565 (บาท)			
1761	ก่อสร้างถนน คลส. เชื่อมระหว่างตำบล สายบ้านขี้เหล็ก ม.11 ต.หัวช้าง อ.อุทุมพรพิสัย - บ้านโงะเลง ม.5 ต.หนองอี้ง อ.โพธิ์ศรีสุวรรณ จ.ศรีสะเกษ	- เพื่อให้ประชาชนทั่วไปสัญจรไปมาได้สะดวกรวดเร็ว - เพื่อความเป็นระเบียบเรียบร้อยของบ้านเมือง	กว้าง 4 ม. ยาว 1,000 ม. หนา 0.15 ม.	2,000,000 (งบ อบจ.)					จำนวนของถนนที่เป็นเส้นทางหลัก เชื่อมระหว่างตำบล อำเภอ หรือจังหวัด ได้รับการก่อสร้าง/ปรับปรุง	- ประชาชนได้รับความสะดวกรวดเร็วในการใช้เส้นทางคมนาคมและมี ความเป็นระเบียบเรียบร้อย	สำนัก การช่าง
1762	ก่อสร้างถนน คลส. เชื่อมระหว่างตำบล สายบ้านก้นเหลือง ม.1 ต.ก้นเหลือง - เขต ต.สระกำแพงใหญ่ อ.อุทุมพรพิสัย จ.ศรีสะเกษ	- เพื่อให้ประชาชนทั่วไปสัญจรไปมาได้สะดวกรวดเร็ว - เพื่อความเป็นระเบียบเรียบร้อยของบ้านเมือง	กว้าง 4 ม. ยาว 1,000 ม. หนา 0.15 ม.	1,000,000 (งบ อบจ.)					จำนวนของถนนที่เป็นเส้นทางหลัก เชื่อมระหว่างตำบล อำเภอ หรือจังหวัด ได้รับการก่อสร้าง/ปรับปรุง	- ประชาชนได้รับความสะดวกรวดเร็วในการใช้เส้นทางคมนาคมและมี ความเป็นระเบียบเรียบร้อย	สำนัก การช่าง
1763	ก่อสร้างถนน คลส. เชื่อมระหว่างตำบล สายบ้านโพธิ์ชัย ม.1 ต.โพธิ์ชัย อ.อุทุมพรพิสัย - เขต ต.หนองไผ่ อ.เมือง จ.ศรีสะเกษ	- เพื่อให้ประชาชนทั่วไปสัญจรไปมาได้สะดวกรวดเร็ว - เพื่อความเป็นระเบียบเรียบร้อยของบ้านเมือง	กว้าง 6 ม. ยาว 1,000 ม. หนา 0.15 ม.	2,000,000 (งบ อบจ.)					จำนวนของถนนที่เป็นเส้นทางหลัก เชื่อมระหว่างตำบล อำเภอ หรือจังหวัด ได้รับการก่อสร้าง/ปรับปรุง	- ประชาชนได้รับความสะดวกรวดเร็วในการใช้เส้นทางคมนาคมและมี ความเป็นระเบียบเรียบร้อย	สำนัก การช่าง
1764	ซ่อมปรับปรุงถนนหินคลุก เชื่อมระหว่างตำบล สายบ้านบอนน้อย ม.11 ต.โพธิ์ชัย อ.อุทุมพรพิสัย - บ้านอ่องข่า ม.8 ต.หนองอี้ง อ.ราษีไศล จ.ศรีสะเกษ	- เพื่อให้ประชาชนทั่วไปสัญจรไปมาได้สะดวกรวดเร็ว - เพื่อความเป็นระเบียบเรียบร้อยของบ้านเมือง	กว้าง 6 ม. ยาว 2,200 ม.	500,000 (งบ อบจ.)					จำนวนของถนนที่เป็นเส้นทางหลัก เชื่อมระหว่างตำบล อำเภอ หรือจังหวัด ได้รับการก่อสร้าง/ปรับปรุง	- ประชาชนได้รับความสะดวกรวดเร็วในการใช้เส้นทางคมนาคมและมี ความเป็นระเบียบเรียบร้อย	สำนัก การช่าง

รายละเอียดโครงการพัฒนา  
แผนพัฒนาท้องถิ่น (พ.ศ.2561 - 2565)

องค์การบริหารส่วนจ.ศรีสะเกษ

ก. ยุทธศาสตร์ที่ 1 พัฒนาโครงสร้างพื้นฐานและการยกระดับสินค้าการเกษตร การค้า และการท่องเที่ยวให้ได้มาตรฐานและแข่งขันได้

ข. ยุทธศาสตร์ที่ 2 การพัฒนาทรัพยากรธรรมชาติและสิ่งแวดล้อม

2 ยุทธศาสตร์ที่ 2 การพัฒนาทรัพยากรธรรมชาติและสิ่งแวดล้อม

2.1 ด้านบริการชุมชนและสังคม แผนงานคหะและชุมชน

ที่	โครงการ	วัตถุประสงค์	เป้าหมาย (ผลผลิตของโครงการ)	งบประมาณและที่ผ่านมา					ตัวชี้วัด (KPI)	ผลที่คาดว่าจะได้รับ	หน่วยงานรับผิดชอบหลัก
				2561 (บาท)	2562 (บาท)	2563 (บาท)	2564 (บาท)	2565 (บาท)			
1765	อำเภออุทุมพรพิสัย ก่อสร้างถนน คสล. เชื่อมระหว่างตำบล สายบ้านโนนใหญ่ ม.5 ต.โพธิ์ชัย - บ้านโคกสะอาด ม.11 ต.รังแสง อ.อุทุมพรพิสัย จ.ศรีสะเกษ	- เพื่อให้ประชาชนทั่วไป สัญจรไปมาได้สะดวกรวดเร็ว - เพื่อความเป็นระเบียบ เรียบร้อยของบ้านเมือง	กว้าง 5 ม. ยาว 1,300 ม. หนา 0.15 ม.	2,000,000 (งบ อบจ.)					จำนวนของถนนที่เป็น เส้นทางหลัก เชื่อมระหว่าง ตำบล อำเภอ หรือจังหวัด ได้รับการก่อสร้าง/ปรับปรุง ได้	- ประชาชนได้รับความ สะดวกรวดเร็วในการใช้ เส้นทางคมนาคมและมี ความเป็นระเบียบเรียบร้อย	สำนัก การช่าง
1766	ซ่อมปรับปรุงถนนลาดยาง เชื่อมระหว่างตำบล สายทางบ้านมะหลัด ม.6,7,8 ต.แต่ - บ้านปะอาก ม.1 ต.ปะอาก อ.อุทุมพรพิสัย จ.ศรีสะเกษ	- เพื่อให้ประชาชนทั่วไป สัญจรไปมาได้สะดวกรวดเร็ว - เพื่อความเป็นระเบียบ เรียบร้อยของบ้านเมือง	กว้าง 6 ม. ยาว 3,650 ม.	2,000,000 (งบอุดหนุน)	2,000,000 (งบอุดหนุน)			จำนวนของถนนที่เป็น เส้นทางหลัก เชื่อมระหว่าง ตำบล อำเภอ หรือจังหวัด ได้รับการก่อสร้าง/ปรับปรุง ได้	- ประชาชนได้รับความ สะดวกรวดเร็วในการใช้ เส้นทางคมนาคมและมี ความเป็นระเบียบเรียบร้อย	สำนัก การช่าง	
1767	ซ่อมปรับปรุงถนนลาดยาง เชื่อมระหว่างตำบล สายทางบ้านโนนคูณ ม.2 ต.แต่ - บ้านสำโรง ม.1 ต.สำโรง อ.อุทุมพรพิสัย จ.ศรีสะเกษ	- เพื่อให้ประชาชนทั่วไป สัญจรไปมาได้สะดวกรวดเร็ว - เพื่อความเป็นระเบียบ เรียบร้อยของบ้านเมือง	กว้าง 6 ม. ยาว 4,261 ม.	2,000,000 (งบอุดหนุน)	2,000,000 (งบอุดหนุน)		2,000,000 (งบอุดหนุน)	จำนวนของถนนที่เป็น เส้นทางหลัก เชื่อมระหว่าง ตำบล อำเภอ หรือจังหวัด ได้รับการก่อสร้าง/ปรับปรุง ได้	- ประชาชนได้รับความ สะดวกรวดเร็วในการใช้ เส้นทางคมนาคมและมี ความเป็นระเบียบเรียบร้อย	สำนัก การช่าง	
1768	ซ่อมปรับปรุงถนนลาดยาง เชื่อมระหว่างตำบล สายทางบ้านสวนฝ้าย ม.17 ต.สำโรง - บ้านหนองปลี ม.2 ต.หนองไฮ อ.อุทุมพรพิสัย จ.ศรีสะเกษ	- เพื่อให้ประชาชนทั่วไป สัญจรไปมาได้สะดวกรวดเร็ว - เพื่อความเป็นระเบียบ เรียบร้อยของบ้านเมือง	กว้าง 6 ม. ยาว 5,000 ม.		2,000,000 (งบอุดหนุน)			จำนวนของถนนที่เป็น เส้นทางหลัก เชื่อมระหว่าง ตำบล อำเภอ หรือจังหวัด ได้รับการก่อสร้าง/ปรับปรุง ได้	- ประชาชนได้รับความ สะดวกรวดเร็วในการใช้ เส้นทางคมนาคมและมี ความเป็นระเบียบเรียบร้อย	สำนัก การช่าง	

## รายละเอียดโครงการพัฒนา

แผนพัฒนาท้องถิ่น (พ.ศ.2561 - 2565)

องค์การบริหารส่วนจ.ศรีสะเกษ

ก. ยุทธศาสตร์ที่ 1 พัฒนาโครงสร้างพื้นฐานและการยกระดับสินค้าการเกษตร การค้า และการท่องเที่ยวที่ได้มาตรฐานและแข่งขันได้

ข. ยุทธศาสตร์ที่ 2 การพัฒนาทรัพยากรธรรมชาติและสิ่งแวดล้อม

2 ยุทธศาสตร์ที่ 2 การพัฒนาทรัพยากรธรรมชาติและสิ่งแวดล้อม

2.1 ด้านบริการชุมชนและสังคม แผนงานเคหะและชุมชน

ที่	โครงการ	วัตถุประสงค์	เป้าหมาย (ผลผลิตของโครงการ)	งบประมาณและที่ผ่านมา					ตัวชี้วัด (KPI)	ผลที่คาดว่าจะได้รับ	หน่วยงานรับผิดชอบหลัก
				2561 (บาท)	2562 (บาท)	2563 (บาท)	2564 (บาท)	2565 (บาท)			
1769	ซ่อมปรับปรุงถนนลาดยาง เชื่อมระหว่างตำบล สายทางบ้านส้มป่อย ม.2 ต.สำโรง - บ้านกระเจี๊ว ม.7,10 ต.โคกท่อม อ.อุทุมพรพิสัย จ.ศรีสะเกษ	- เพื่อให้ประชาชนทั่วไปสัญจรไปมาได้สะดวกรวดเร็ว - เพื่อความเป็นระเบียบเรียบร้อยของบ้านเมือง	กว้าง 6 ม. ยาว 11,319 ม.	5,000,000 (งบ อบจ.)				5,000,000 (งบอุดหนุน)	จำนวนของถนนที่เป็นเส้นทางหลัก เชื่อมระหว่างตำบล อำเภอ หรือจังหวัด ได้รับการก่อสร้าง/ปรับปรุง	- ประชาชนได้รับความสะดวกรวดเร็วในการใช้เส้นทางคมนาคมและมี ความเป็นระเบียบเรียบร้อย	สำนัก การช่าง
1770	ซ่อมปรับปรุงถนนลาดยาง เชื่อมระหว่างตำบล สายทางบ้านหนองแคน ม.2 ต.ขะยุง - บ้านโนนตุ้ ม.5 ต.อิทะ อ.อุทุมพรพิสัย จ.ศรีสะเกษ	- เพื่อให้ประชาชนทั่วไปสัญจรไปมาได้สะดวกรวดเร็ว - เพื่อความเป็นระเบียบเรียบร้อยของบ้านเมือง	กว้าง 6 ม. ยาว 4,629 ม.	2000000 (งบ อบจ.)					จำนวนของถนนที่เป็นเส้นทางหลัก เชื่อมระหว่างตำบล อำเภอ หรือจังหวัด ได้รับการก่อสร้าง/ปรับปรุง	- ประชาชนได้รับความสะดวกรวดเร็วในการใช้เส้นทางคมนาคมและมี ความเป็นระเบียบเรียบร้อย	สำนัก การช่าง
1771	ซ่อมปรับปรุงถนนลาดยาง เชื่อมระหว่างตำบล สายทางบ้านหนองห้าง ม.1 - บ้านเข็วรงค์ ม.11 ต.หนองห้าง อ.อุทุมพรพิสัย จ.ศรีสะเกษ	- เพื่อให้ประชาชนทั่วไปสัญจรไปมาได้สะดวกรวดเร็ว - เพื่อความเป็นระเบียบเรียบร้อยของบ้านเมือง	กว้าง 6 ม. ยาว 5,500 ม.					3,000,000 (งบอุดหนุน)	จำนวนของถนนที่เป็นเส้นทางหลัก เชื่อมระหว่างตำบล อำเภอ หรือจังหวัด ได้รับการก่อสร้าง/ปรับปรุง	- ประชาชนได้รับความสะดวกรวดเร็วในการใช้เส้นทางคมนาคมและมี ความเป็นระเบียบเรียบร้อย	สำนัก การช่าง
1772	ซ่อมปรับปรุงถนนลาดยาง เชื่อมระหว่างตำบล สายทางบ้านสำโรง ม.1 ต.สำโรง - บ้านหนองปลี ม.2 ต.หนองไธ อ.อุทุมพรพิสัย จ.ศรีสะเกษ	- เพื่อให้ประชาชนทั่วไปสัญจรไปมาได้สะดวกรวดเร็ว - เพื่อความเป็นระเบียบเรียบร้อยของบ้านเมือง	กว้าง 6 ม. ยาว 3,259 ม.				2,000,000 (งบอุดหนุน)		จำนวนของถนนที่เป็นเส้นทางหลัก เชื่อมระหว่างตำบล อำเภอ หรือจังหวัด ได้รับการก่อสร้าง/ปรับปรุง	- ประชาชนได้รับความสะดวกรวดเร็วในการใช้เส้นทางคมนาคมและมี ความเป็นระเบียบเรียบร้อย	สำนัก การช่าง

รายละเอียดโครงการพัฒนา  
แผนพัฒนาท้องถิ่น (พ.ศ.2561 - 2565)  
องค์การบริหารส่วนจ.ศรีสะเกษ

ก. ยุทธศาสตร์ที่ 1 พัฒนาโครงสร้างพื้นฐานและการยกระดับสินค้าการเกษตร การค้า และการท่องเที่ยวที่ได้มาตรฐานและแข่งขันได้

ข. ยุทธศาสตร์ที่ 2 การพัฒนาโครงสร้างพื้นฐานที่ 1 การพัฒนาโครงสร้างพื้นฐาน ทริพยากรธรรมชาติและสิ่งแวดล้อม

2 ยุทธศาสตร์ที่ 2 การพัฒนาทรัพยากรธรรมชาติและสิ่งแวดล้อม

2.1 ด้านบริการชุมชนและสังคม แผนงานคหะและชุมชน

ที่	โครงการ	วัตถุประสงค์	เป้าหมาย (ผลผลิตของโครงการ)	งบประมาณและที่ผ่านมา					ตัวชี้วัด (KPI)	ผลที่คาดว่าจะได้รับ	หน่วยงานรับผิดชอบหลัก
				2561 (บาท)	2562 (บาท)	2563 (บาท)	2564 (บาท)	2565 (บาท)			
1773	ซ่อมปรับปรุงถนนลาดยาง เชื่อมระหว่างตำบล สายทางบ้านทุ่งสว่าง ม.6 ต.ตาเกษ - บ้านรังแรง ม.4 ต.รังแรง อ.อุทุมพรพิสัย จ.ศรีสะเกษ	- เพื่อให้ประชาชนทั่วไป สัญจรไปมาได้สะดวกรวดเร็ว - เพื่อความเป็นระเบียบ เรียบร้อยของบ้านเมือง	กว้าง 6 ม. ยาว 4,000 ม.	2,000,000 (งบ อบจ.)					จำนวนของถนนที่เป็น เส้นทางหลัก เชื่อมระหว่าง ตำบล อำเภอ หรือจังหวัด ได้รับการก่อสร้าง/ปรับปรุง ได้	- ประชาชนได้รับความ สะดวกรวดเร็วในการใช้ เส้นทางคมนาคมและมี ความเป็นระเบียบเรียบร้อย	สำนัก การช่าง
1774	ซ่อมปรับปรุงถนนลาดยาง เชื่อมระหว่างตำบล สายทางบ้านกระเจี๊ว ม.7.10 ต.โคกท่อม - บ้านหนองหัว ม.5 ต.หัวช้าง อ.อุทุมพรพิสัย จ.ศรีสะเกษ	- เพื่อให้ประชาชนทั่วไป สัญจรไปมาได้สะดวกรวดเร็ว - เพื่อความเป็นระเบียบ เรียบร้อยของบ้านเมือง	กว้าง 5 ม. ยาว 2,430 ม.	2,000,000 (งบ อบจ.)					จำนวนของถนนที่เป็น เส้นทางหลัก เชื่อมระหว่าง ตำบล อำเภอ หรือจังหวัด ได้รับการก่อสร้าง/ปรับปรุง ได้	- ประชาชนได้รับความ สะดวกรวดเร็วในการใช้ เส้นทางคมนาคมและมี ความเป็นระเบียบเรียบร้อย	สำนัก การช่าง
1775	ก่อสร้างถนนลาดยาง เชื่อมระหว่างตำบล สายทางบ้านแค้น ม.1 ต.แค้น - บ้านเนินนียบ ม.12 ต.อิฐหัก อ.อุทุมพรพิสัย จ.ศรีสะเกษ	- เพื่อให้ประชาชนทั่วไป สัญจรไปมาได้สะดวกรวดเร็ว - เพื่อความเป็นระเบียบ เรียบร้อยของบ้านเมือง	กว้าง 5 ม. ยาว 9,100 ม.	5,000,000 (งบ อบจ.)					จำนวนของถนนที่เป็น เส้นทางหลัก เชื่อมระหว่าง ตำบล อำเภอ หรือจังหวัด ได้รับการก่อสร้าง/ปรับปรุง ได้	- ประชาชนได้รับความ สะดวกรวดเร็วในการใช้ เส้นทางคมนาคมและมี ความเป็นระเบียบเรียบร้อย	สำนัก การช่าง
1776	ซ่อมปรับปรุงถนนลูกรัง เชื่อมระหว่างตำบล สายทางบ้านโปร่งสามัคคี ม.5 ต.โคกจาน อ.อุทุมพรพิสัย - บ้านไพรพะยอม ม.8 ต.กล้วยแก้ว อ.ห้วยทับทัน	- เพื่อให้ประชาชนทั่วไป สัญจรไปมาได้สะดวกรวดเร็ว - เพื่อความเป็นระเบียบ เรียบร้อยของบ้านเมือง	กว้าง 5 ม. ยาว 3,600 ม.	1,200,000 (งบ อบจ.)					จำนวนของถนนที่เป็น เส้นทางหลัก เชื่อมระหว่าง ตำบล อำเภอ หรือจังหวัด ได้รับการก่อสร้าง/ปรับปรุง ได้	- ประชาชนได้รับความ สะดวกรวดเร็วในการใช้ เส้นทางคมนาคมและมี ความเป็นระเบียบเรียบร้อย	สำนัก การช่าง

รายละเอียดโครงการพัฒนา  
แผนพัฒนาท้องถิ่น (พ.ศ.2561 - 2565)  
องค์การบริหารส่วนจ.ศรีสะเกษ

ก. ยุทธศาสตร์ที่ 1 พัฒนาโครงสร้างพื้นฐานและการยกระดับสินค้าการเกษตร การค้า และการท่องเที่ยวให้ได้มาตรฐานและแข่งขันได้

ข. ยุทธศาสตร์ที่ 2 การพัฒนาทรัพยากรธรรมชาติและสิ่งแวดล้อม

2 ยุทธศาสตร์ที่ 2 การพัฒนาทรัพยากรธรรมชาติและสิ่งแวดล้อม

2.1 ด้านบริการชุมชนและสังคม แผนงานคหะและชุมชน

ที่	โครงการ	วัตถุประสงค์	เป้าหมาย (ผลผลิตของโครงการ)	งบประมาณและที่ผ่านมา					ตัวชี้วัด (KPI)	ผลที่คาดว่าจะได้รับ	หน่วยงานรับผิดชอบหลัก
				2561 (บาท)	2562 (บาท)	2563 (บาท)	2564 (บาท)	2565 (บาท)			
1777	ซ่อมปรับปรุงถนนหินคลุก เชื่อมระหว่างตำบล สายทางบ้านขาว ม.4 - บ้านทุ่งไผ่ ม.3 - บ้านหนองมะฮาด ม.5 ต.ทุ่งไผ่ อ.อุทุมพรพิสัย จ.ศรีสะเกษ	เพื่อให้ประชาชนทั่วไปสัญจรไปมาได้สะดวกรวดเร็ว - เพื่อความเป็นระเบียบเรียบร้อยของบ้านเมือง	กว้าง 5 ม. ยาว 5,000 ม.	2,000,000 (งบ อบจ.)					จำนวนของถนนที่เป็นเส้นทางหลัก เชื่อมระหว่างตำบล อำเภอ หรือจังหวัด ได้รับการก่อสร้าง/ปรับปรุง	- ประชาชนได้รับความสะดวกรวดเร็วในการใช้เส้นทางคมนาคมและมี ความเป็นระเบียบเรียบร้อย	สำนัก การช่าง
1778	ก่อสร้างถนนลาดยาง เชื่อมระหว่างตำบล สายทางบ้านแสนอุดม ม.6 - บ้านลิ้ม ม.8 - โรงเรียนทุ่งลิ้มวิทยาคม ต.โคกจาน อ.อุทุมพรพิสัย จ.ศรีสะเกษ	เพื่อให้ประชาชนทั่วไปสัญจรไปมาได้สะดวกรวดเร็ว - เพื่อความเป็นระเบียบเรียบร้อยของบ้านเมือง	กว้าง 5 ม. ยาว 2,200 ม.	3,000,000 (งบ อบจ.)	3,000,000 (งบอุดหนุน)				จำนวนของถนนที่เป็นเส้นทางหลัก เชื่อมระหว่างตำบล อำเภอ หรือจังหวัด ได้รับการก่อสร้าง/ปรับปรุง	- ประชาชนได้รับความสะดวกรวดเร็วในการใช้เส้นทางคมนาคมและมี ความเป็นระเบียบเรียบร้อย	สำนัก การช่าง
1779	ซ่อมปรับปรุงถนนลูกรัง เชื่อมระหว่างตำบล สายทางบ้านโปร่งสามัคคี ม.5 - บ้านอะกลาง ม.9 ต.โคกจาน อ.อุทุมพรพิสัย จ.ศรีสะเกษ	เพื่อให้ประชาชนทั่วไปสัญจรไปมาได้สะดวกรวดเร็ว - เพื่อความเป็นระเบียบเรียบร้อยของบ้านเมือง	กว้าง 5 ม. ยาว 5,000 ม.					2,000,000 (งบอุดหนุน)	จำนวนของถนนที่เป็นเส้นทางหลัก เชื่อมระหว่างตำบล อำเภอ หรือจังหวัด ได้รับการก่อสร้าง/ปรับปรุง	- ประชาชนได้รับความสะดวกรวดเร็วในการใช้เส้นทางคมนาคมและมี ความเป็นระเบียบเรียบร้อย	สำนัก การช่าง
1780	ซ่อมปรับปรุงถนนลาดยางเชื่อมระหว่างตำบล สายบ้านม่วง ม.5 ต.แต่ - บ้านสูง ม.7 ต.ปะอ่าว อ.อุทุมพรพิสัย จ.ศรีสะเกษ	เพื่อให้ประชาชนทั่วไปสัญจรไปมาได้สะดวกรวดเร็ว - เพื่อความเป็นระเบียบเรียบร้อยของบ้านเมือง	กว้าง 5 ม. ยาว 4,000 ม.	3,000,000 (งบ อบจ.)	3,000,000 (งบ อบจ.)		3,000,000 (งบอุดหนุน)		จำนวนของถนนที่เป็นเส้นทางหลัก เชื่อมระหว่างตำบล อำเภอ หรือจังหวัด ได้รับการก่อสร้าง/ปรับปรุง	- ประชาชนได้รับความสะดวกรวดเร็วในการใช้เส้นทางคมนาคมและมี ความเป็นระเบียบเรียบร้อย	สำนัก การช่าง

รายละเอียดโครงการพัฒนา  
แผนพัฒนาท้องถิ่น (พ.ศ.2561 - 2565)  
องค์การบริหารส่วนจ.ศรีสะเกษ

ก. ยุทธศาสตร์ที่ 1 พัฒนาโครงสร้างพื้นฐานและการยกระดับสินค้าการเกษตร การค้า และการท่องเที่ยวให้ได้มาตรฐานและแข่งขันได้

ข. ยุทธศาสตร์การพัฒนาขององค์กรปกครองส่วนท้องถิ่นในเขตจ.ที่ 1 การพัฒนาโครงสร้างพื้นฐาน ทรัพยากรธรรมชาติและสิ่งแวดล้อม

2 ยุทธศาสตร์ที่ 2 การพัฒนาทรัพยากรธรรมชาติและสิ่งแวดล้อม

2.1 ด้านบริการชุมชนและสังคม แผนงานเกษตรและชุมชน

ที่	โครงการ	วัตถุประสงค์	เป้าหมาย (ผลผลิตของโครงการ)	งบประมาณและที่ผ่านมา					ตัวชี้วัด (KPI)	ผลที่คาดว่าจะได้รับ	หน่วยงานรับผิดชอบหลัก
				2561 (บาท)	2562 (บาท)	2563 (บาท)	2564 (บาท)	2565 (บาท)			
1781	ซ่อมปรับปรุงถนนลูกรัง เชื่อมระหว่างตำบล สายบ้านก้นเหลือง ม.1,15,18 - บ้านศรีแก้ว ม.4 ต.ก้านเหลือง อ.อุทุมพรพิสัย จ.ศรีสะเกษ	- เพื่อให้ประชาชนทั่วไปสัญจรไปมาได้สะดวกรวดเร็ว - เพื่อความเป็นระเบียบเรียบร้อยของบ้านเมือง	กว้าง 5 ม. ยาว 7,800 ม.	2,000,000 (งบ อบจ.)					จำนวนของถนนที่เป็นเส้นทางหลัก เชื่อมระหว่างตำบล อำเภอ หรือจังหวัด ได้รับการก่อสร้าง/ปรับปรุง	- ประชาชนได้รับความสะดวกรวดเร็วในการใช้เส้นทางคมนาคมและมี ความเป็นระเบียบเรียบร้อย	สำนัก การช่าง
1782	ก่อสร้างถนนลาดยาง เชื่อมระหว่างตำบล สายบ้านลำโรงน้อย ม.6,16 - บ้านหนองบัว ม.7,15 ต.หนองห้าง อ.อุทุมพรพิสัย จ.ศรีสะเกษ	- เพื่อให้ประชาชนทั่วไปสัญจรไปมาได้สะดวกรวดเร็ว - เพื่อความเป็นระเบียบเรียบร้อยของบ้านเมือง	กว้าง 5 ม. ยาว 4,000 ม.	3,000,000 (งบ อบจ.)				จำนวนของถนนที่เป็นเส้นทางหลัก เชื่อมระหว่างตำบล อำเภอ หรือจังหวัด ได้รับการก่อสร้าง/ปรับปรุง	- ประชาชนได้รับความสะดวกรวดเร็วในการใช้เส้นทางคมนาคมและมี ความเป็นระเบียบเรียบร้อย	สำนัก การช่าง	
1783	ก่อสร้างถนนลาดยาง เชื่อมระหว่างตำบล สายทากบ้านสระภู ม.1 - บ้านหนองเต่า ม.6 ต.ก้ำแกง อ.อุทุมพรพิสัย จ.ศรีสะเกษ	- เพื่อให้ประชาชนทั่วไปสัญจรไปมาได้สะดวกรวดเร็ว - เพื่อความเป็นระเบียบเรียบร้อยของบ้านเมือง	กว้าง 5 ม. ยาว 2,500 ม.	2,000,000 (งบ อบจ.)				จำนวนของถนนที่เป็นเส้นทางหลัก เชื่อมระหว่างตำบล อำเภอ หรือจังหวัด ได้รับการก่อสร้าง/ปรับปรุง	- ประชาชนได้รับความสะดวกรวดเร็วในการใช้เส้นทางคมนาคมและมี ความเป็นระเบียบเรียบร้อย	สำนัก การช่าง	
1784	ซ่อมปรับปรุงถนนลูกรัง เชื่อมระหว่างตำบล สายบ้านตลาด ม.11 ต.ลำโรง - บ้านมะเหล ม.6,7,8 ต.แต่ อ.อุทุมพรพิสัย จ.ศรีสะเกษ	- เพื่อให้ประชาชนทั่วไปสัญจรไปมาได้สะดวกรวดเร็ว - เพื่อความเป็นระเบียบเรียบร้อยของบ้านเมือง	กว้าง 4 ม. ยาว 2,500 ม.	500,000 (งบ อบจ.)				จำนวนของถนนที่เป็นเส้นทางหลัก เชื่อมระหว่างตำบล อำเภอ หรือจังหวัด ได้รับการก่อสร้าง/ปรับปรุง	- ประชาชนได้รับความสะดวกรวดเร็วในการใช้เส้นทางคมนาคมและมี ความเป็นระเบียบเรียบร้อย	สำนัก การช่าง	



รายละเอียดโครงการพัฒนา  
แผนพัฒนาท้องถิ่น (พ.ศ.2561 - 2565)  
องค์การบริหารส่วนจ.ศรีสะเกษ

- ก. ยุทธศาสตร์ที่ 1 พัฒนาโครงสร้างพื้นฐานและการยกระดับสินค้าการเกษตร การค้า และการท่องเที่ยวที่ได้มาตรฐานและแข่งขันได้  
ข. ยุทธศาสตร์การพัฒนาขององค์กรปกครองส่วนท้องถิ่นในเขตจ.ที่ 1 การพัฒนาโครงสร้างพื้นฐาน ทรัพยากรธรรมชาติและสิ่งแวดล้อม

2 ยุทธศาสตร์ที่ 2 การพัฒนาทรัพยากรธรรมชาติและสิ่งแวดล้อม  
2.1 ด้านบริการชุมชนและสังคม แผนงานเคหะและชุมชน

ที่	โครงการ	วัตถุประสงค์	เป้าหมาย (ผลผลิตของโครงการ)	งบประมาณและที่ผ่านมา					ตัวชี้วัด (KPI)	ผลที่คาดว่าจะได้รับ	หน่วยงานรับผิดชอบหลัก
				2561 (บาท)	2562 (บาท)	2563 (บาท)	2564 (บาท)	2565 (บาท)			
1785	<b>อำนวยการซ่อมแซมถนนลาดยาง</b> เชื่อมระหว่างตำบล สายทาง ทล. 226 - บ้านโนนใหญ่ ม.5 - บ้านไม้เตี้ย ม.4 ต.โพธิ์ชัย - บ้านเข้เหล็ก ม.3 ต.รังแร้ง อ.อุทุมพรพิสัย จ.ศรีสะเกษ	- เพื่อให้ประชาชนทั่วไป สัญจรไปมาได้สะดวกรวดเร็ว - เพื่อความเป็นระเบียบ เรียบร้อยของบ้านเมือง	กว้าง 4 ม. ยาว 7,800 ม.				2,000,000 (งบอุดหนุน)		จำนวนของถนนที่เป็น เส้นทางหลัก เชื่อมระหว่าง ตำบล อำเภอ หรือจังหวัด ได้รับการก่อสร้าง/ปรับปรุง ได้	- ประชาชนได้รับความ สะดวกรวดเร็วในการใช้ เส้นทางคมนาคมและมี ความเป็นระเบียบเรียบร้อย	สำนัก การช่าง
1786	<b>ซ่อมปรับปรุงถนนลูกรัง</b> เชื่อมระหว่างตำบล สายทางบ้านหนองแคน ม.12 - บ้านตลาด ม.11 ต.ลำโรง - บ้านตาเกษ ม.1 ต.ตาเกษ - ทล.226 อ.อุทุมพรพิสัย จ.ศรีสะเกษ	- เพื่อให้ประชาชนทั่วไป สัญจรไปมาได้สะดวกรวดเร็ว - เพื่อความเป็นระเบียบ เรียบร้อยของบ้านเมือง	กว้าง 4 ม. ยาว 3,650 ม.	1,200,000 (งบ อบจ.)					จำนวนของถนนที่เป็น เส้นทางหลัก เชื่อมระหว่าง ตำบล อำเภอ หรือจังหวัด ได้รับการก่อสร้าง/ปรับปรุง ได้	- ประชาชนได้รับความ สะดวกรวดเร็วในการใช้ เส้นทางคมนาคมและมี ความเป็นระเบียบเรียบร้อย	สำนัก การช่าง
1787	<b>ซ่อมปรับปรุงถนนลาดยาง</b> เชื่อมระหว่างตำบล สายบ้านลำโรงน้อย ม.6,16 ต.หนองห้าง - บ้านเหียง ม.10 ต.เขม - บ้านกระจะ ม.10 ต.โคกทลาย อ.อุทุมพรพิสัย จ.ศรีสะเกษ	- เพื่อให้ประชาชนทั่วไป สัญจรไปมาได้สะดวกรวดเร็ว - เพื่อความเป็นระเบียบ เรียบร้อยของบ้านเมือง	กว้าง 5 ม. ยาว 4,000 ม.				2,000,000 (งบอุดหนุน)		จำนวนของถนนที่เป็น เส้นทางหลัก เชื่อมระหว่าง ตำบล อำเภอ หรือจังหวัด ได้รับการก่อสร้าง/ปรับปรุง ได้	- ประชาชนได้รับความ สะดวกรวดเร็วในการใช้ เส้นทางคมนาคมและมี ความเป็นระเบียบเรียบร้อย	สำนัก การช่าง
1788	<b>ซ่อมปรับปรุงถนนหินคลุก</b> เชื่อมระหว่างตำบล สายทางบ้านตลาด ม.11 ต.ลำโรง - บ้านมะหาดใหญ่ ม.6 - บ้านมะหาดเหนือ ม.7 - บ้านมะหาดใต้ ม.8 ต.แต่ อ.อุทุมพรพิสัย จ.ศรีสะเกษ	- เพื่อให้ประชาชนทั่วไป สัญจรไปมาได้สะดวกรวดเร็ว - เพื่อความเป็นระเบียบ เรียบร้อยของบ้านเมือง	กว้าง 4 ม. ยาว 696 ม.				5,000,000 (งบ อบจ.)		จำนวนของถนนที่เป็น เส้นทางหลักเชื่อมระหว่าง ตำบล อำเภอ หรือจังหวัด ได้รับการก่อสร้าง/ปรับปรุง ได้	- ประชาชนได้รับความ สะดวกรวดเร็วในการใช้ เส้นทางคมนาคมและมี ความเป็นระเบียบเรียบร้อย	สำนัก การช่าง

รายละเอียดโครงการพัฒนา  
แผนพัฒนาท้องถิ่น (พ.ศ.2561 - 2565)  
องค์การบริหารส่วนจ.ศรีสะเกษ

ก. ยุทธศาสตร์ที่ 1 พัฒนาโครงสร้างพื้นฐานและการยกระดับสินค้าการเกษตร การค้า และการท่องเที่ยวที่ได้มาตรฐานและแข่งขันได้

ข. ยุทธศาสตร์การพัฒนาขององค์กรปกครองส่วนท้องถิ่นในเขตจ.ที่ 1 การพัฒนาโครงสร้างพื้นฐาน ทรัพยากรธรรมชาติและสิ่งแวดล้อม

2 ยุทธศาสตร์ที่ 2 การพัฒนาทรัพยากรธรรมชาติและสิ่งแวดล้อม

2.1 ด้านบริการชุมชนและสังคม แผนงานเกษตรและชุมชน

ที่	โครงการ	วัตถุประสงค์	เป้าหมาย (ผลผลิตของโครงการ)	งบประมาณและที่ผ่านมา					ตัวชี้วัด (KPI)	ผลที่คาดว่าจะได้รับ	หน่วยงานรับผิดชอบหลัก
				2561 (บาท)	2562 (บาท)	2563 (บาท)	2564 (บาท)	2565 (บาท)			
1789	ซ่อมสร้างผิวทาง Para Asphaltic Concrete (ปูน Tack Coat) สายทางบ้านดงซึ้งเหล็ก ม.15 ต.ลำโรง - เขต ต. กัมแพง อ.อุทุมพรพิสัย จ.ศรีสะเกษ	- เพื่อให้ประชาชนทั่วไปสัญจรไปมาได้สะดวกรวดเร็ว - เพื่อความเป็นระเบียบเรียบร้อยของบ้านเมือง	กว้าง 5 ม. ยาว 418 ม.			1,000,000 (งบ อบจ.)			จำนวนของถนนที่เป็นเส้นทางหลักเชื่อมระหว่างตำบล อำเภอ หรือจังหวัด ได้รับการก่อสร้าง/ปรับปรุง	- ประชาชนได้รับความสะดวกรวดเร็วในการใช้เส้นทางคมนาคมและมีความเป็นระเบียบเรียบร้อย	สำนัก การช่าง
1790	ซ่อมสร้างถนนลาดยางผิวทาง Para Asphaltic Concrete (โดยวิธี Pavement In-Place Recycling) สายทางบ้านสัมปอ ม.2 ต.ลำโรง - เขต ต.อีหาล์ อ.อุทุมพรพิสัย จ.ศรีสะเกษ	- เพื่อให้ประชาชนทั่วไปสัญจรไปมาได้สะดวกรวดเร็ว - เพื่อความเป็นระเบียบเรียบร้อยของบ้านเมือง	กว้าง 6 ม. ยาว 1,421 ม.			5,000,000 (งบ อบจ.)			จำนวนของถนนที่เป็นเส้นทางหลักเชื่อมระหว่างตำบล อำเภอ หรือจังหวัด ได้รับการก่อสร้าง/ปรับปรุง	- ประชาชนได้รับความสะดวกรวดเร็วในการใช้เส้นทางคมนาคมและมีความเป็นระเบียบเรียบร้อย	สำนัก การช่าง
1791	ซ่อมสร้างผิวทาง Asphaltic Concrete เชื่อมระหว่างตำบลสายทางบ้านทับช้าง ม.13 ต.ลำโรง - บ้านหนองไฮ ม.1 ต.หนองไฮ อ.อุทุมพรพิสัย จ.ศรีสะเกษ	- เพื่อให้ประชาชนทั่วไปสัญจรไปมาได้สะดวกรวดเร็ว - เพื่อความเป็นระเบียบเรียบร้อยของบ้านเมือง	กว้าง 6 ม. ยาว 1,200 ม.				4,000,000 (งบอุดหนุน)		จำนวนของถนนที่เป็นเส้นทางหลักเชื่อมระหว่างตำบล อำเภอ หรือจังหวัด ได้รับการก่อสร้าง/ปรับปรุง	- ประชาชนได้รับความสะดวกรวดเร็วในการใช้เส้นทางคมนาคมและมีความเป็นระเบียบเรียบร้อย	สำนัก การช่าง
1792	ซ่อมสร้างผิวทาง Asphaltic Concrete เชื่อมระหว่างตำบลสายทางบ้านกพน ม.5 ต.กัมแพง - บ้านอโศก ม.5 ต.แข่ อ.อุทุมพรพิสัย จ.ศรีสะเกษ	- เพื่อให้ประชาชนทั่วไปสัญจรไปมาได้สะดวกรวดเร็ว - เพื่อความเป็นระเบียบเรียบร้อยของบ้านเมือง	กว้าง 6 ม. ยาว 4,350 ม.			6,500,000 (งบอุดหนุน)	6,500,000 (งบอุดหนุน)		จำนวนของถนนที่เป็นเส้นทางหลักเชื่อมระหว่างตำบล อำเภอ หรือจังหวัด ได้รับการก่อสร้าง/ปรับปรุง	- ประชาชนได้รับความสะดวกรวดเร็วในการใช้เส้นทางคมนาคมและมีความเป็นระเบียบเรียบร้อย	สำนัก การช่าง

## รายละเอียดโครงการพัฒนา

แผนพัฒนาท้องถิ่น (พ.ศ.2561 - 2565)

## องค์การบริหารส่วนจ.ศรีสะเกษ

ก. ยุทธศาสตร์ที่ 1 พัฒนาโครงสร้างพื้นฐานและการยกระดับสินค้าการเกษตร การค้า และการท่องเที่ยวที่ได้มาตรฐานและแข่งขันได้

ข. ยุทธศาสตร์การพัฒนาขององค์กรปกครองส่วนท้องถิ่นในเขตจ.ที่ 1 การพัฒนาโครงสร้างพื้นฐาน ทรัพยากรธรรมชาติและสิ่งแวดล้อม

2 ยุทธศาสตร์ที่ 2 การพัฒนาทรัพยากรธรรมชาติและสิ่งแวดล้อม

2.1 ด้านบริการชุมชนและสังคม แผนงานเกษตรและชุมชน

ที่	โครงการ	วัตถุประสงค์	เป้าหมาย (ผลผลิตของโครงการ)	งบประมาณและที่ผ่านมา					ตัวชี้วัด (KPI)	ผลที่คาดว่าจะได้รับ	หน่วยงานรับผิดชอบหลัก
				2561 (บาท)	2562 (บาท)	2563 (บาท)	2564 (บาท)	2565 (บาท)			
1793	<b>อำนวยการขุดลอกคูคลอง</b> ซ่อมสร้างผิวทาง Asphaltic Concrete เชื่อมระหว่างตำบลสายทางบ้านหนองแก้ว ม.8 ต.สระกำแพงใหญ่ - บ้านสำโรงน้อย ม.6, 16 ต.หนองแก้ว อ.อุทุมพรพิสัย จ.ศรีสะเกษ	- เพื่อให้ประชาชนทั่วไป สัญจรไปมาได้สะดวกรวดเร็ว - เพื่อความเป็นระเบียบ เรียบร้อยของบ้านเมือง	กว้าง 6 ม. ยาว 3,200 ม.		5,000,000 (งบอุดหนุน)	5,000,000 (งบอุดหนุน)	5,000,000 (งบอุดหนุน)	จำนวนของถนนที่เป็น เส้นทางหลักเชื่อมระหว่าง ตำบล อำเภอ หรือจังหวัด ได้รับการก่อสร้าง/ปรับปรุง	- ประชาชนได้รับความ สะดวกรวดเร็วในการใช้ เส้นทางคมนาคมและมีความ เป็นระเบียบเรียบร้อย	สำนัก การช่าง	
1794	ซ่อมสร้างผิวทาง Asphaltic Concrete สายทางบ้านหนองแก้ว ม.10 ต.สระกำแพงใหญ่ - บ้านหนองห้าง ม.1 ต.หนองห้าง อ.อุทุมพรพิสัย จ.ศรีสะเกษ	- เพื่อให้ประชาชนทั่วไป สัญจรไปมาได้สะดวกรวดเร็ว - เพื่อความเป็นระเบียบ เรียบร้อยของบ้านเมือง	กว้าง 6 ม. ยาว 1,800 ม.			4,000,000 (งบ อบจ.)	จำนวนของถนนที่เป็น เส้นทางหลักเชื่อมระหว่าง ตำบล อำเภอ หรือจังหวัด ได้รับการก่อสร้าง/ปรับปรุง	- ประชาชนได้รับความ สะดวกรวดเร็วในการใช้ เส้นทางคมนาคมและมีความ เป็นระเบียบเรียบร้อย	สำนัก การช่าง		
1795	ซ่อมสร้างถนนลาดยางผิวทาง Para Asphaltic Concrete สายทางบ้านมะเกลือใต้ ม.8 ต.แต่ - บ้านปะอ่าว ม.1 ต.ปะอ่าว อ.อุทุมพรพิสัย จ.ศรีสะเกษ 15.118660N,104.166290E-15.111200N,104.194800E	- เพื่อให้ประชาชนทั่วไป สัญจรไปมาได้สะดวกรวดเร็ว - เพื่อความเป็นระเบียบ เรียบร้อยของบ้านเมือง	กว้าง 6 ม. ยาว 3,650 ม.		5,000,000 (งบ อบจ.)	5,000,000 (งบ อบจ.)	จำนวนของถนนที่เป็น เส้นทางหลักเชื่อมระหว่าง ตำบล อำเภอ หรือจังหวัด ได้รับการก่อสร้าง/ปรับปรุง	- ประชาชนได้รับความ สะดวกรวดเร็วในการใช้ เส้นทางคมนาคมและมีความ เป็นระเบียบเรียบร้อย	สำนัก การช่าง		

รายละเอียดโครงการพัฒนา

แผนพัฒนาท้องถิ่น (พ.ศ.2561 - 2565)

องค์การบริหารส่วนจ.ศรีสะเกษ

ก. ยุทธศาสตร์ที่ 1 พัฒนาโครงสร้างพื้นฐานและการยกระดับสินค้าการเกษตร การค้า และการท่องเที่ยวที่ได้มาตรฐานและแข่งขันได้

ข. ยุทธศาสตร์ที่ 2 การพัฒนาทรัพยากรธรรมชาติและสิ่งแวดล้อม

2.1 ด้านบริการชุมชนและสังคม แผนงานเกษตรและชุมชน

2.1.1 ด้านบริการชุมชนและสังคม แผนงานเกษตรและชุมชน

ที่	โครงการ	วัตถุประสงค์	เป้าหมาย (ผลผลิตของโครงการ)	งบประมาณและที่ผ่านมา					ตัวชี้วัด (KPI)	ผลที่คาดว่าจะได้รับ	หน่วยงานรับผิดชอบหลัก
				2561 (บาท)	2562 (บาท)	2563 (บาท)	2564 (บาท)	2565 (บาท)			
1796	ซ่อมสร้างถนนลาดยางผิวทาง Para Asphaltic Concrete สายทางบ้านหนองปดี่ ม.2 ต.หนองไฮ - บ้านยางเอ็ด ม.8 - บ้านสวนฝ้าย ม.9 ต.สำโรง อ.อุทุมพรพิสัย จ.ศรีสะเกษ 15.1404400N,104.124230E-15.173990N,104.146790E	- เพื่อให้ประชาชนทั่วไปสัญจรไปมาได้สะดวกรวดเร็ว - เพื่อความเป็นระเบียบเรียบร้อยของบ้านเมือง	กว้าง 6 ม. ยาว 5,200 ม.		7,500,000 (งบ อบจ.)	7,500,000 (งบ อบจ.)	7,500,000 (งบ อบจ.)	จำนวนของถนนที่เป็นเส้นทางหลักเชื่อมระหว่างตำบล อำเภอ หรือจังหวัด ได้รับการก่อสร้างปรับปรุง	- ประชาชนได้รับความสะดวกรวดเร็วในการใช้เส้นทางคมนาคมและมีความเป็นระเบียบเรียบร้อย	สำนัก การช่าง	
1797	ซ่อมสร้างถนนลาดยางผิวทาง Para Asphaltic Concrete สายทางบ้านส้มป่อย ม.2 ต.สำโรง - บ้านกระจะ ม.7 ต.โคกทลาย อ.อุทุมพรพิสัย จ.ศรีสะเกษ 15.166340N,104.159080E-15.230800N,104.176520E	- เพื่อให้ประชาชนทั่วไปสัญจรไปมาได้สะดวกรวดเร็ว - เพื่อความเป็นระเบียบเรียบร้อยของบ้านเมือง	กว้าง 6 ม. ยาว 8,986 ม.			12,000,000 (งบอุดหนุน)	12,000,000 (งบอุดหนุน)	จำนวนของถนนที่เป็นเส้นทางหลักเชื่อมระหว่างตำบล อำเภอ หรือจังหวัด ได้รับการก่อสร้างปรับปรุง	- ประชาชนได้รับความสะดวกรวดเร็วในการใช้เส้นทางคมนาคมและมีความเป็นระเบียบเรียบร้อย	สำนัก การช่าง	
1798	ซ่อมสร้างถนนลาดยางผิวทาง Para Asphaltic Concrete เชื่อมระหว่างตำบล สายทางบ้านยางเอ็ด ม.8 ต.สำโรง บ้านหนองหว้า ม.7 ต.หนองไธ อ.อุทุมพรพิสัย จ.ศรีสะเกษ 15.146430N,104.151610E-15.166790N,104.117270E	- เพื่อให้ประชาชนทั่วไปสัญจรไปมาได้สะดวกรวดเร็ว - เพื่อความเป็นระเบียบเรียบร้อยของบ้านเมือง	กว้าง 6 ม. ยาว 4,700 ม.		7,000,000 (งบอุดหนุน)	7,000,000 (งบอุดหนุน)	7,000,000 (งบอุดหนุน)	จำนวนของถนนที่เป็นเส้นทางหลักเชื่อมระหว่างตำบล อำเภอ หรือจังหวัด ได้รับการก่อสร้างปรับปรุง	- ประชาชนได้รับความสะดวกรวดเร็วในการใช้เส้นทางคมนาคมและมีความเป็นระเบียบเรียบร้อย	สำนัก การช่าง	

รายละเอียดโครงการพัฒนา

แผนพัฒนาท้องถิ่น (พ.ศ.2561 - 2565)

องค์การบริหารส่วนจ.ศรีสะเกษ

ก. ยุทธศาสตร์ที่ 1 พัฒนาโครงสร้างพื้นฐานและการยกระดับสินค้าการเกษตร การค้า และการท่องเที่ยวที่ได้มาตรฐานและแข่งขันได้

ข. ยุทธศาสตร์การพัฒนาขององค์กรปกครองส่วนท้องถิ่นในเขตจ.ที่ 1 การพัฒนาโครงสร้างพื้นฐาน ทริพยากรธรรมชาติและสิ่งแวดล้อม

2 ยุทธศาสตร์ที่ 2 การพัฒนาทรัพยากรธรรมชาติและสิ่งแวดล้อม

2.1 ด้านบริการชุมชนและสังคม แผนงานเกษตรและชุมชน

ที่	โครงการ	วัตถุประสงค์	เป้าหมาย (ผลผลิตของโครงการ)	งบประมาณและที่ผ่านมา					ตัวชี้วัด (KPI)	ผลที่คาดว่าจะได้รับ	หน่วยงานรับผิดชอบหลัก
				2561 (บาท)	2562 (บาท)	2563 (บาท)	2564 (บาท)	2565 (บาท)			
1799	ซ่อมสร้างถนนลาดยางผิวทาง Para Asphaltic Concrete เชื่อมระหว่างตำบล สายทาง บ้านทุ่งสว่าง ม.6 ต.ตาเกษ - บ้านโพธิ์ชัย ม.1 ต.โพธิ์ชัย - บ้านรังแรง ม.4 ต.รังแรง อ.อุทุมพรพิสัย จ.ศรีสะเกษ 15.150780N,1.04211600E-15.206240N,1.04221870E	- เพื่อให้ประชาชนทั่วไปสัญจรไปมาได้สะดวกรวดเร็ว - เพื่อความเป็นระเบียบเรียบร้อยของบ้านเมือง	กว้าง 6 ม. ยาว 6,500 ม.			9,500,000 (งบอุดหนุน)		9,500,000 (งบอุดหนุน)	จำนวนของถนนที่เป็นเส้นทางการหลักเชื่อมระหว่างตำบล อำเภอ หรือจังหวัด ได้รับการก่อสร้าง/ปรับปรุง	- ประชาชนได้รับความสะดวกรวดเร็วในการใช้เส้นทางคมนาคมและมีความเป็นระเบียบเรียบร้อย	สำนัก การช่าง
1800	ซ่อมสร้างถนนลาดยางผิวทาง Para Asphaltic Concrete เชื่อมระหว่างตำบล สายทาง บ้านหนองห้าง ม.1 ต.หนองห้าง อ.อุทุมพรพิสัย - บ้านอิตร้อย ม.7 ต.ปราสาท อ.ห้วยทับทัน จ.ศรีสะเกษ 15.074340N,1.04099820E-15.089780N,1.04054900E	- เพื่อให้ประชาชนทั่วไปสัญจรไปมาได้สะดวกรวดเร็ว - เพื่อความเป็นระเบียบเรียบร้อยของบ้านเมือง	กว้าง 6 ม. ยาว 6,000 ม.			8,500,000 (งบอุดหนุน)	8,500,000 (งบอุดหนุน)		จำนวนของถนนที่เป็นเส้นทางการหลักเชื่อมระหว่างตำบล อำเภอ หรือจังหวัด ได้รับการก่อสร้าง/ปรับปรุง	- ประชาชนได้รับความสะดวกรวดเร็วในการใช้เส้นทางคมนาคมและมีความเป็นระเบียบเรียบร้อย	สำนัก การช่าง
1801	ซ่อมสร้างถนนลาดยางผิวทาง Para Asphaltic Concrete เชื่อมระหว่างตำบล สายทาง บ้านทับช้าง ม.13 ต.สำโรง - บ้านหนองดีปต์ ม.2 ต.หนองไธ อ.อุทุมพรพิสัย จ.ศรีสะเกษ 15.132360N,1.04147560E-15.138870N,1.04138670E	- เพื่อให้ประชาชนทั่วไปสัญจรไปมาได้สะดวกรวดเร็ว - เพื่อความเป็นระเบียบเรียบร้อยของบ้านเมือง	กว้าง 6 ม. ยาว 3,300 ม.			5,000,000 (งบ อบจ.)	5,000,000 (งบ อบจ.)	5,000,000 (งบ อบจ.)	จำนวนของถนนที่เป็นเส้นทางการหลักเชื่อมระหว่างตำบล อำเภอ หรือจังหวัด ได้รับการก่อสร้าง/ปรับปรุง	- ประชาชนได้รับความสะดวกรวดเร็วในการใช้เส้นทางคมนาคมและมีความเป็นระเบียบเรียบร้อย	สำนัก การช่าง

รายละเอียดโครงการพัฒนา  
แผนพัฒนาท้องถิ่น (พ.ศ.2561 - 2565)  
องค์การบริหารส่วนจ.ศรีสะเกษ

ก. ยุทธศาสตร์ที่ 1 พัฒนาโครงสร้างพื้นฐานและการยกระดับสินค้าการเกษตร การค้า และการท่องเที่ยวที่ได้มาตรฐานและแข่งขันได้

ข. ยุทธศาสตร์การพัฒนาขององค์กรปกครองส่วนท้องถิ่นในเขตจ.ที่ 1 การพัฒนาโครงสร้างพื้นฐาน ทรัพยากรธรรมชาติและสิ่งแวดล้อม

2 ยุทธศาสตร์ที่ 2 การพัฒนาทรัพยากรธรรมชาติและสิ่งแวดล้อม

2.1 ด้านบริการชุมชนและสังคม แผนงานเกษตรและชุมชน

ที่	โครงการ	วัตถุประสงค์	เป้าหมาย (ผลผลิตของโครงการ)	งบประมาณและที่ผ่านมา					ตัวชี้วัด (KPI)	ผลที่คาดว่าจะได้รับ	หน่วยงานรับผิดชอบหลัก
				2561 (บาท)	2562 (บาท)	2563 (บาท)	2564 (บาท)	2565 (บาท)			
1802	ซ่อมสร้างถนนลาดยางผิวทาง Para Asphaltic Concrete เชื่อมระหว่างตำบล สายทาง บ้านทุ่งไชย ม.1 - บ้านภู ม.6 ต.ทุ่งไชย - บ้านก้านเหลือง ม.15 ต.ก้านเหลือง อ.อุทุมพรพิสัย จ.ศรีสะเกษ 15.021563N,104.104422E-15.063758N,104.126370E	- เพื่อให้ประชาชนทั่วไปสัญจรไปมาได้สะดวกรวดเร็ว - เพื่อความเป็นระเบียบเรียบร้อยของบ้านเมือง	กว้าง 4 ม. ยาว 4,700 ม.			3,000,000 (งบ อบจ.)	3,000,000 (งบ อบจ.)	3,000,000 (งบ อบจ.)	จำนวนของถนนที่เป็นเส้นทางการหลักเชื่อมระหว่างตำบล อำเภอ หรือจังหวัด ได้รับการก่อสร้าง/ปรับปรุง	- ประชาชนได้รับความสะดวกรวดเร็วในการใช้เส้นทางคมนาคมและมีความเป็นระเบียบเรียบร้อย	สำนัก การช่าง
1803	ซ่อมสร้างถนนลาดยางผิวทาง Para Asphaltic Concrete เชื่อมระหว่างตำบล สายทาง บ้านหนองเรียง ม.9 ต.ทุ่งไชย - บ้านหลักไผ่ ม.8 ต.หนองห้าง อ.อุทุมพรพิสัย จ.ศรีสะเกษ 15.021159N,104.098257E-15.050131N,104.102461E	- เพื่อให้ประชาชนทั่วไปสัญจรไปมาได้สะดวกรวดเร็ว - เพื่อความเป็นระเบียบเรียบร้อยของบ้านเมือง	กว้าง 6 ม. ยาว 3,000 ม.			3,500,000 (งบ อบจ.)	3,500,000 (งบ อบจ.)	3,500,000 (งบ อบจ.)	จำนวนของถนนที่เป็นเส้นทางการหลักเชื่อมระหว่างตำบล อำเภอ หรือจังหวัด ได้รับการก่อสร้าง/ปรับปรุง	- ประชาชนได้รับความสะดวกรวดเร็วในการใช้เส้นทางคมนาคมและมีความเป็นระเบียบเรียบร้อย	สำนัก การช่าง
1804	ซ่อมสร้างถนนลาดยางผิวทาง Para Asphaltic Concrete เชื่อมระหว่างตำบล สายทาง บ้านทุ่งไชย ม.1 ต.ทุ่งไชย อ.อุทุมพรพิสัย - เขตเมืองหลวง อ.หัวขี้ทับูน จ.ศรีสะเกษ 15.020197N,104.104158E - 15.026720N,104.078486E	- เพื่อให้ประชาชนทั่วไปสัญจรไปมาได้สะดวกรวดเร็ว - เพื่อความเป็นระเบียบเรียบร้อยของบ้านเมือง	กว้าง 5 ม. ยาว 3,000 ม.			2,500,000 (งบ อบจ.)	2,500,000 (งบ อบจ.)	2,500,000 (งบ อบจ.)	จำนวนของถนนที่เป็นเส้นทางการหลักเชื่อมระหว่างตำบล อำเภอ หรือจังหวัด ได้รับการก่อสร้าง/ปรับปรุง	- ประชาชนได้รับความสะดวกรวดเร็วในการใช้เส้นทางคมนาคมและมีความเป็นระเบียบเรียบร้อย	สำนัก การช่าง

## รายละเอียดโครงการพัฒนา

แผนพัฒนาท้องถิ่น (พ.ศ.2561 - 2565)

องค์การบริหารส่วนจ.ศรีสะเกษ

ก. ยุทธศาสตร์ที่ 1 พัฒนาโครงสร้างพื้นฐานและการยกระดับสินค้าการเกษตร การค้า และการท่องเที่ยวที่ได้มาตรฐานและแข่งขันได้

ข. ยุทธศาสตร์การพัฒนาขององค์กรปกครองส่วนท้องถิ่นในเขตจ.ที่ 1 การพัฒนาโครงสร้างพื้นฐาน ทรัพยากรธรรมชาติและสิ่งแวดล้อม

2 ยุทธศาสตร์ที่ 2 การพัฒนาทรัพยากรธรรมชาติและสิ่งแวดล้อม

2.1 ด้านบริการชุมชนและสังคม แผนงานเคหะและชุมชน

ที่	โครงการ	วัตถุประสงค์	เป้าหมาย (ผลผลิตของโครงการ)	งบประมาณและที่ผ่านมา					ตัวชี้วัด (KPI)	ผลที่คาดว่าจะได้รับ	หน่วยงานรับผิดชอบหลัก
				2561 (บาท)	2562 (บาท)	2563 (บาท)	2564 (บาท)	2565 (บาท)			
1805	ซ่อมสร้างถนนลาดยางผิวทาง Para Asphaltic Concrete เชื่อมระหว่างตำบล สายทาง บ้านขาว ม.4 - (บ้านโนนแดง) บ้านโนนม่วง ม.7 ต.ทุ่งไชย - เขต ต.โคกจาน อ.อุทุมพรพิสัย จ.ศรีสะเกษ 15.0142400N,104.123046E-15.984229N,104.104996E	- เพื่อให้ประชาชนทั่วไปสัญจรไปมาได้สะดวกรวดเร็ว - เพื่อความเป็นระเบียบเรียบร้อยของบ้านเมือง	กว้าง 8 ม. ยาว 3,000 ม.	3,700,000 (งบอุดหนุน)	3,700,000 (งบอุดหนุน)	3,700,000 (งบอุดหนุน)	3,700,000 (งบอุดหนุน)	จำนวนของถนนที่เป็นเส้นทางหลักเชื่อมระหว่างตำบล อำเภอ หรือจังหวัด ได้รับการก่อสร้าง/ปรับปรุง	- ประชาชนได้รับความสะดวกรวดเร็วในการใช้เส้นทางคมนาคมและมีความเป็นระเบียบเรียบร้อย	สำนัก การช่าง	
1806	ซ่อมสร้างถนนลาดยางผิวทาง Para Asphaltic Concrete เชื่อมระหว่างตำบล สายทาง บ้านหนองมะเขียด ม.5 - บ้านหนองใต้ ต.ทุ่งไชย - บ้านหลักไต้ ม.8 ต.หนองห้าง อ.อุทุมพรพิสัย จ.ศรีสะเกษ 15.023997N,104.089995E-15.01530N,104.728306E	- เพื่อให้ประชาชนทั่วไปสัญจรไปมาได้สะดวกรวดเร็ว - เพื่อความเป็นระเบียบเรียบร้อยของบ้านเมือง	กว้าง 5 ม. ยาว 2,500 ม.			3,000,000 (งบ อบจ.)	3,000,000 (งบ อบจ.)	จำนวนของถนนที่เป็นเส้นทางหลักเชื่อมระหว่างตำบล อำเภอ หรือจังหวัด ได้รับการก่อสร้าง/ปรับปรุง	- ประชาชนได้รับความสะดวกรวดเร็วในการใช้เส้นทางคมนาคมและมีความเป็นระเบียบเรียบร้อย	สำนัก การช่าง	
1807	ก่อสร้างถนน คสล. เชื่อมระหว่างตำบล สายทางบ้านทุ่งไชย ม.3 ต.ทุ่งไชย - เขต ต.โคกจาน อ.อุทุมพรพิสัย จ.ศรีสะเกษ 15.021122N,104.098239E-14.994959N,104.088955E	- เพื่อให้ประชาชนทั่วไปสัญจรไปมาได้สะดวกรวดเร็ว - เพื่อความเป็นระเบียบเรียบร้อยของบ้านเมือง	กว้าง 5 ม. ยาว 3,700 ม. หนา 0.15 ม.			1,000,000 (งบ อบจ.)	1,000,000 (งบ อบจ.)	จำนวนของถนนที่เป็นเส้นทางหลักเชื่อมระหว่างตำบล อำเภอ หรือจังหวัด ได้รับการก่อสร้าง/ปรับปรุง	- ประชาชนได้รับความสะดวกรวดเร็วในการใช้เส้นทางคมนาคมและมีความเป็นระเบียบเรียบร้อย	สำนัก การช่าง	

## รายละเอียดโครงการพัฒนา

แผนพัฒนาท้องถิ่น (พ.ศ.2561 - 2565)

องค์การบริหารส่วนจ.ศรีสะเกษ

ก. ยุทธศาสตร์ที่ 1 พัฒนาโครงสร้างพื้นฐานและการยกระดับสินค้าการเกษตร การค้า และการท่องเที่ยวที่ได้มาตรฐานและแข่งขันได้

ข. ยุทธศาสตร์การพัฒนาขององค์กรปกครองส่วนท้องถิ่นในเขตจ.ที่ 1 การพัฒนาโครงสร้างพื้นฐาน ทรัพยากรธรรมชาติและสิ่งแวดล้อม

2 ยุทธศาสตร์ที่ 2 การพัฒนาทรัพยากรธรรมชาติและสิ่งแวดล้อม

2.1 ด้านบริการชุมชนและสังคม แผนงานเกษตรและชุมชน

ที่	โครงการ	วัตถุประสงค์	เป้าหมาย (ผลผลิตของโครงการ)	งบประมาณและที่ผ่านมา					ตัวชี้วัด (KPI)	ผลที่คาดว่าจะได้รับ	หน่วยงานรับผิดชอบหลัก
				2561 (บาท)	2562 (บาท)	2563 (บาท)	2564 (บาท)	2565 (บาท)			
1808	ซ่อมสร้างถนนลาดยางผิวทาง Para Asphaltic Concrete เชื่อมระหว่างตำบล สายทาง บ้านขวาง ม.4 ต.ทุ่งไชย - บ้านหนองเหล็ก ม.8,9 ต.ก้านเหลือง อ.อุทุมพรพิสัย จ.ศรีสะเกษ 15.011034N,104.128491E-15.030103N,104.129335E	- เพื่อให้ประชาชนทั่วไปสัญจรไปมาได้สะดวกรวดเร็ว - เพื่อความเป็นระเบียบเรียบร้อยของบ้านเมือง	กว้าง 4 ม. ยาว 2,500 ม.					4,900,000 (งบอุดหนุน)	จำนวนของถนนที่เป็นเส้นทางการหลักเชื่อมระหว่างตำบล อำเภอ หรือจังหวัด ได้รับการก่อสร้าง/ปรับปรุง	- ประชาชนได้รับความสะดวกรวดเร็วในการใช้เส้นทางคมนาคมและมีความเป็นระเบียบเรียบร้อย	สำนัก การช่าง
1809	ซ่อมสร้างถนนลาดยางผิวทาง Para Asphaltic Concrete เชื่อมระหว่างตำบล สายทาง ป่าหมากยาง บ้านกุง ม.6 ต.ทุ่งไชย - บ้านหนองเหล็ก หมู่ที่8 ต.ก้านเหลือง อ.อุทุมพรพิสัย จ.ศรีสะเกษ 15.037252N,104.101027E-15.031660N,104.127626E	- เพื่อให้ประชาชนทั่วไปสัญจรไปมาได้สะดวกรวดเร็ว - เพื่อความเป็นระเบียบเรียบร้อยของบ้านเมือง	กว้าง 5 ม. ยาว 3,000 ม.			3,500,000 (งบอุดหนุน)	3,500,000 (งบอุดหนุน)		จำนวนของถนนที่เป็นเส้นทางการหลักเชื่อมระหว่างตำบล อำเภอ หรือจังหวัด ได้รับการก่อสร้าง/ปรับปรุง	- ประชาชนได้รับความสะดวกรวดเร็วในการใช้เส้นทางคมนาคมและมีความเป็นระเบียบเรียบร้อย	สำนัก การช่าง
1810	ก่อสร้างถนน คสล. เชื่อมระหว่างตำบล สายทาง บ้านหนองเหล็ก ม.7 ต.อิฐหัก - บ้านเสมอ ม.9 ต.โพธิ์ชัย อ.อุทุมพรพิสัย จ.ศรีสะเกษ 185769N,104.168364E-15.234331N,104.127740E	- เพื่อให้ประชาชนทั่วไปสัญจรไปมาได้สะดวกรวดเร็ว - เพื่อความเป็นระเบียบเรียบร้อยของบ้านเมือง	กว้าง 4 ม. ยาว 200 ม.			500,000 (งบ อบจ.)			จำนวนของถนนที่เป็นเส้นทางการหลักเชื่อมระหว่างตำบล อำเภอ หรือจังหวัด ได้รับการก่อสร้าง/ปรับปรุง	- ประชาชนได้รับความสะดวกรวดเร็วในการใช้เส้นทางคมนาคมและมีความเป็นระเบียบเรียบร้อย	สำนัก การช่าง



ก. ยุทธศาสตร์ที่ 1 พัฒนาโครงสร้างพื้นฐานและการยกระดับสินค้าการเกษตร การค้า และการท่องเที่ยวที่ได้มาตรฐานและแข่งขันได้

ข. ยุทธศาสตร์การพัฒนาขององค์กรปกครองส่วนท้องถิ่นในเขตจ.ที่ 1 การพัฒนาโครงสร้างพื้นฐาน ทรัพยากรธรรมชาติและสิ่งแวดล้อม

2 ยุทธศาสตร์ที่ 2 การพัฒนาทรัพยากรธรรมชาติและสิ่งแวดล้อม

2.1 ด้านบริการชุมชนและสังคม แผนงานเกษตรและชุมชน

ที่	โครงการ	วัตถุประสงค์	เป้าหมาย (ผลผลิตของโครงการ)	งบประมาณและที่ผ่านมา					ตัวชี้วัด (KPI)	ผลที่คาดว่าจะได้รับ	หน่วยงานรับผิดชอบหลัก
				2561 (บาท)	2562 (บาท)	2563 (บาท)	2564 (บาท)	2565 (บาท)			
1811	ซ่อมสร้างถนนลาดยางผิวทาง Para Asphaltic Concrete เชื่อมระหว่างตำบล สายทาง บ้านโนนสูง ม.7 ต.แหมม อ.อุทุมพรพิสัย - บ้านสวาย ม.9 ต.ผือใหญ่ อ.โพธิ์ศรีสุวรรณ จ.ศรีสะเกษ 15.221190N,104.139872E-15.234331N,104.111134E	- เพื่อให้ประชาชนทั่วไปสัญจรไปมาได้สะดวกรวดเร็ว - เพื่อความเป็นระเบียบเรียบร้อยของบ้านเมือง	กว้าง 4 ม. ยาว 3,600 ม.			3,500,000 (งบอุดหนุน)	3,500,000 (งบอุดหนุน)	จำนวนของถนนที่เป็นเส้นทางหลักเชื่อมระหว่างตำบล อำเภอ หรือจังหวัด ได้รับการก่อสร้าง/ปรับปรุง	- ประชาชนได้รับความสะดวกรวดเร็วในการใช้เส้นทางคมนาคมและมีความเป็นระเบียบเรียบร้อย	สำนัก การช่าง	
1812	ซ่อมสร้างถนนลาดยางผิวทาง Para Asphaltic Concrete เชื่อมระหว่างตำบล สายทาง บ้านเหียง ม.10 ต.แหมม - บ้านหนองโปร่ง ม.1 ต.โคกท่อม อ.อุทุมพรพิสัย จ.ศรีสะเกษ 15.213620N,104.126535E-15.203537N,104.160951E	- เพื่อให้ประชาชนทั่วไปสัญจรไปมาได้สะดวกรวดเร็ว - เพื่อความเป็นระเบียบเรียบร้อยของบ้านเมือง	กว้าง 4 ม. ยาว 3,890 ม.			3,700,000 (งบอุดหนุน)	3,700,000 (งบอุดหนุน)	จำนวนของถนนที่เป็นเส้นทางหลักเชื่อมระหว่างตำบล อำเภอ หรือจังหวัด ได้รับการก่อสร้าง/ปรับปรุง	- ประชาชนได้รับความสะดวกรวดเร็วในการใช้เส้นทางคมนาคมและมีความเป็นระเบียบเรียบร้อย	สำนัก การช่าง	
1813	ก่อสร้างถนนลาดยางผิวทาง Para Asphaltic Concrete เชื่อมระหว่างตำบล สายทาง บ้านโนนสาย ม.5 ต.แหมม - บ้านโคก ม.10 ต.หนองไฮ อ.อุทุมพรพิสัย จ.ศรีสะเกษ 15.192842N,104.118671E-15.174990N,104.114286E	- เพื่อให้ประชาชนทั่วไปสัญจรไปมาได้สะดวกรวดเร็ว - เพื่อความเป็นระเบียบเรียบร้อยของบ้านเมือง	กว้าง 4 ม. ยาว 2,200 ม.		3,000,000 (งบ อบจ.)		3,000,000 (งบ อบจ.)	จำนวนของถนนที่เป็นเส้นทางหลักเชื่อมระหว่างตำบล อำเภอ หรือจังหวัด ได้รับการก่อสร้าง/ปรับปรุง	- ประชาชนได้รับความสะดวกรวดเร็วในการใช้เส้นทางคมนาคมและมีความเป็นระเบียบเรียบร้อย	สำนัก การช่าง	

## รายละเอียดโครงการพัฒนา

แผนพัฒนาท้องถิ่น (พ.ศ.2561 - 2565)

องค์การบริหารส่วนจ.ศรีสะเกษ

ก. ยุทธศาสตร์ที่ 1 พัฒนาโครงสร้างพื้นฐานและการยกระดับสินค้าการเกษตร การค้า และการท่องเที่ยวที่ได้มาตรฐานและแข่งขันได้

ข. ยุทธศาสตร์การพัฒนาขององค์กรปกครองส่วนท้องถิ่นในเขตจ.ที่ 1 การพัฒนาโครงสร้างพื้นฐาน ทรัพยากรธรรมชาติและสิ่งแวดล้อม

2 ยุทธศาสตร์ที่ 2 การพัฒนาทรัพยากรธรรมชาติและสิ่งแวดล้อม

2.1 ด้านบริการชุมชนและสังคม แผนงานเกษตรและชุมชน

ที่	โครงการ	วัตถุประสงค์	เป้าหมาย (ผลผลิตของโครงการ)	งบประมาณและที่ผ่านมา					ตัวชี้วัด (KPI)	ผลที่คาดว่าจะได้รับ	หน่วยงานรับผิดชอบหลัก
				2561 (บาท)	2562 (บาท)	2563 (บาท)	2564 (บาท)	2565 (บาท)			
1814	<b>อำเภออุทุมพรพิสัย</b> ก่อสร้างถนน คลส. เชื่อมระหว่างตำบล สายทาง บ้านโนนลัด ม.11 ต.แชนม - บ้านโนนแดง ม.7 ต.ลำโรง อุทุมพรพิสัย จ.ศรีสะเกษ 15.189906N,104.151760E-15.173453N,104.152901E	- เพื่อให้ประชาชนทั่วไป สัญจรไปมาได้สะดวกเร็ว - เพื่อความเป็นระเบียบ เรียบร้อยของบ้านเมือง	กว้าง 4 ม. ยาว 2,000 ม. หนา 0.15 ม.			3,000,000 (งบ อบจ.)	3,000,000 (งบ อบจ.)	จำนวนของถนนที่เป็น เส้นทางหลักเชื่อมระหว่าง ตำบล อำเภอ หรือจังหวัด ได้รับการก่อสร้าง/ปรับปรุง	- ประชาชนได้รับความ สะดวกรวดเร็วในการใช้ เส้นทางคมนาคมและมีความ เป็นระเบียบเรียบร้อย	สำนัก การช่าง	
1815	ซ่อมปรับปรุงถนนหินคลุก เชื่อมระหว่างตำบล สายทางบ้านโนนแดน ม.8 ต.แชนม - บ้านลำโรงน้อย ม.4 ต.หัวช้าง อุทุมพรพิสัย จ.ศรีสะเกษ 15.225711N,104.127019E-15.231513N,104.131149E	- เพื่อให้ประชาชนทั่วไป สัญจรไปมาได้สะดวกเร็ว - เพื่อความเป็นระเบียบ เรียบร้อยของบ้านเมือง	กว้าง 4 ม. ยาว 696 ม.		500,000 (งบ อบจ.)			จำนวนของถนนที่เป็น เส้นทางหลักเชื่อมระหว่าง ตำบล อำเภอ หรือจังหวัด ได้รับการก่อสร้าง/ปรับปรุง	- ประชาชนได้รับความ สะดวกรวดเร็วในการใช้ เส้นทางคมนาคมและมีความ เป็นระเบียบเรียบร้อย	สำนัก การช่าง	
1816	ก่อสร้างถนน คลส. เชื่อมระหว่างตำบล สายทาง บ้านหนองแมว ม.4 ต.แชนม - บ้านโนนตุ้ม ม.10 ต.ลำโรง อุทุมพรพิสัย จ.ศรีสะเกษ 15.180345N,104.115041E-15.180294N,104.116477E	- เพื่อให้ประชาชนทั่วไป สัญจรไปมาได้สะดวกเร็ว - เพื่อความเป็นระเบียบ เรียบร้อยของบ้านเมือง	กว้าง 4 ม. ยาว 2,090 ม. หนา 0.15 ม.		2,000,000 (งบ อบจ.)			จำนวนของถนนที่เป็น เส้นทางหลักเชื่อมระหว่าง ตำบล อำเภอ หรือจังหวัด ได้รับการก่อสร้าง/ปรับปรุง	- ประชาชนได้รับความ สะดวกรวดเร็วในการใช้ เส้นทางคมนาคมและมีความ เป็นระเบียบเรียบร้อย	สำนัก การช่าง	

รายละเอียดโครงการพัฒนา  
แผนพัฒนาท้องถิ่น (พ.ศ.2561 - 2565)  
องค์การบริหารส่วนจ.ศรีสะเกษ

ก. ยุทธศาสตร์ที่ 1 พัฒนาโครงสร้างพื้นฐานและการยกระดับสินค้าการเกษตร การค้า และการท่องเที่ยวที่ได้มาตรฐานและแข่งขันได้

ข. ยุทธศาสตร์การพัฒนาขององค์กรปกครองส่วนท้องถิ่นในเขตจ.ที่ 1 การพัฒนาโครงสร้างพื้นฐาน ทรัพยากรธรรมชาติและสิ่งแวดล้อม

2 ยุทธศาสตร์ที่ 2 การพัฒนาทรัพยากรธรรมชาติและสิ่งแวดล้อม

2.1 ด้านบริการชุมชนและสังคม แผนงานเฉพาะและชุมชน

ที่	โครงการ	วัตถุประสงค์	เป้าหมาย (ผลผลิตของโครงการ)	งบประมาณและที่ผ่านมา					ตัวชี้วัด (KPI)	ผลที่คาดว่าจะได้รับ	หน่วยงานรับผิดชอบหลัก
				2561 (บาท)	2562 (บาท)	2563 (บาท)	2564 (บาท)	2565 (บาท)			
1817	<b>อำเภออุทุมพรพิสัย</b> ก่อสร้างถนน คลส. เชื่อมระหว่างตำบล สายทาง บ้านโนนสายใต้ ม.12 ต.แชนม อ.อุทุมพรพิสัย - บ้านหนองเหล็กน้อย ม.16 ต.โตด อ.โพธิ์ศรีสุวรรณ จ.ศรีสะเกษ 15.188327N,104.117471E-15.189523N,104.107245E	- เพื่อให้ประชาชนทั่วไปสัญจรไปมาได้สะดวกรวดเร็ว - เพื่อความเป็นระเบียบเรียบร้อยของบ้านเมือง	กว้าง 4 ม. ยาว 1,123 ม. หนา 0.15 ม.					3,400,000 (งบอุดหนุน)	จำนวนของถนนที่เป็นเส้นทางหลักเชื่อมระหว่างตำบล อำเภอ หรือจังหวัด ได้รับการก่อสร้าง/ปรับปรุง	- ประชาชนได้รับความสะดวกรวดเร็วในการใช้เส้นทางคมนาคมและมีความเป็นระเบียบเรียบร้อย	สำนัก การช่าง
1818	ก่อสร้างถนน คลส. เชื่อมระหว่างตำบล สายทาง บ้านโนนสายใต้ ม.12 ต.แชนม - บ้านโคก ม.10 ต.หนองไฮ อ.อุทุมพรพิสัย จ.ศรีสะเกษ 15.180977N,104.115041E-15.180294N,104.116477E	- เพื่อให้ประชาชนทั่วไปสัญจรไปมาได้สะดวกรวดเร็ว - เพื่อความเป็นระเบียบเรียบร้อยของบ้านเมือง	กว้าง 4 ม. ยาว 2,090 ม. หนา 0.15 ม.				3,000,000 (งบ อบจ.)	จำนวนของถนนที่เป็นเส้นทางหลักเชื่อมระหว่างตำบล อำเภอ หรือจังหวัด ได้รับการก่อสร้าง/ปรับปรุง	- ประชาชนได้รับความสะดวกรวดเร็วในการใช้เส้นทางคมนาคมและมีความเป็นระเบียบเรียบร้อย	สำนัก การช่าง	
1819	ก่อสร้างถนน คลส. เชื่อมระหว่างตำบล สายทาง บ้านโพหนอง ม.1 ต.แชนม - บ้านอีหล้า ม.1 ต.อีหล้า อ.อุทุมพรพิสัย จ.ศรีสะเกษ 15.192401N,104.154190E-15.197842N,104.172493E	- เพื่อให้ประชาชนทั่วไปสัญจรไปมาได้สะดวกรวดเร็ว - เพื่อความเป็นระเบียบเรียบร้อยของบ้านเมือง	กว้าง 4 ม. ยาว 2,100 ม. หนา 0.15 ม.				3,000,000 (งบ อบจ.)	จำนวนของถนนที่เป็นเส้นทางหลักเชื่อมระหว่างตำบล อำเภอ หรือจังหวัด ได้รับการก่อสร้าง/ปรับปรุง	- ประชาชนได้รับความสะดวกรวดเร็วในการใช้เส้นทางคมนาคมและมีความเป็นระเบียบเรียบร้อย	สำนัก การช่าง	

รายละเอียดโครงการพัฒนา

แผนพัฒนาท้องถิ่น (พ.ศ.2561 - 2565)

องค์การบริหารส่วนจ.ศรีสะเกษ

ก. ยุทธศาสตร์ที่ 1 พัฒนาโครงสร้างพื้นฐานและการยกระดับสินค้าการเกษตร การค้า และการท่องเที่ยวให้ได้มาตรฐานและแข่งขันได้

ข. ยุทธศาสตร์ที่ 2 การพัฒนาพื้นที่ชนบทและพื้นที่เกษตรกรรมที่ 1 การพัฒนาโครงสร้างพื้นฐาน ทรัพยากรธรรมชาติและสิ่งแวดล้อม

2 ยุทธศาสตร์ที่ 2 การพัฒนาทรัพยากรธรรมชาติและสิ่งแวดล้อม

2.1 ด้านบริการชุมชนและสังคม แผนงานเกษตรและชุมชน

ที่	โครงการ	วัตถุประสงค์	เป้าหมาย (ผลผลิตของโครงการ)	งบประมาณและที่ผ่านมา					ตัวชี้วัด (KPI)	ผลที่คาดว่าจะได้รับ	หน่วยงานรับผิดชอบหลัก
				2561 (บาท)	2562 (บาท)	2563 (บาท)	2564 (บาท)	2565 (บาท)			
1820	<b>อำนวยการขุดลอกคูคลอง</b> ก่อสร้างถนน คลส. เชื่อมระหว่างตำบล สายทาง บ้านโนนสูง ม.7 ต.เขม - บ้านนายน ม.2 ต.โคกทาม อ.อุทุมพรพิสัย จ.ศรีสะเกษ 15.220070N,104.143724E- 15.127898N,104.149804E	- เพื่อให้ประชาชนทั่วไปสัญจรไปมาได้สะดวกเร็ว - เพื่อความเป็นระเบียบเรียบร้อยของบ้านเมือง	กว้าง 4 ม. ยาว 800 ม. หนา 0.15 ม.			2,500,000 (งบ อบจ.)			จำนวนของถนนที่เป็นเส้นทางการเชื่อมระหว่างตำบล อำเภอ หรือจังหวัด ได้รับการก่อสร้างปรับปรุง	- ประชาชนได้รับความสะดวกเร็วในการใช้เส้นทางคมนาคมและมีความเป็นระเบียบเรียบร้อย	สำนัก การช่าง
1821	ก่อสร้างถนน คลส. เชื่อมระหว่างตำบล สายทาง บ้านโนนใหญ่ ม.5 ต.โพธิ์ชัย - บ้านโคกสะอาด ม.11 ต.รังแรง อ.อุทุมพรพิสัย จ.ศรีสะเกษ 15.172561N,104.236459E- 15.185248N,104.236885E	- เพื่อให้ประชาชนทั่วไปสัญจรไปมาได้สะดวกเร็ว - เพื่อความเป็นระเบียบเรียบร้อยของบ้านเมือง	กว้าง 5 ม. ยาว 1,043 ม. หนา 0.15 ม.				4,000,000 (งบ อบจ.)		จำนวนของถนนที่เป็นเส้นทางการเชื่อมระหว่างตำบล อำเภอ หรือจังหวัด ได้รับการก่อสร้างปรับปรุง	- ประชาชนได้รับความสะดวกเร็วในการใช้เส้นทางคมนาคมและมีความเป็นระเบียบเรียบร้อย	สำนัก การช่าง
1822	ก่อสร้างถนน คลส. เชื่อมระหว่างตำบล สายทาง บ้านโนนใหญ่ ม.5 ต.โพธิ์ชัย อ.อุทุมพรพิสัย - บ้านสะเดา ม.4 ต.หนองไม้ อ.เมือง จ.ศรีสะเกษ 15.172733N,104.236795E- 15.178225N,104.249867E	- เพื่อให้ประชาชนทั่วไปสัญจรไปมาได้สะดวกเร็ว - เพื่อความเป็นระเบียบเรียบร้อยของบ้านเมือง	กว้าง 4 ม. ยาว 1,072 ม. หนา 0.15 ม.			3,000,000 (งบ อบจ.)			จำนวนของถนนที่เป็นเส้นทางการเชื่อมระหว่างตำบล อำเภอ หรือจังหวัด ได้รับการก่อสร้างปรับปรุง	- ประชาชนได้รับความสะดวกเร็วในการใช้เส้นทางคมนาคมและมีความเป็นระเบียบเรียบร้อย	สำนัก การช่าง

## รายละเอียดโครงการพัฒนา

แผนพัฒนาท้องถิ่น (พ.ศ.2561 - 2565)

องค์การบริหารส่วนจ.ศรีสะเกษ

ก. ยุทธศาสตร์ที่ 1 พัฒนาโครงสร้างพื้นฐานและการยกระดับสินค้าการเกษตร การค้า และการท่องเที่ยวที่ได้มาตรฐานและแข่งขันได้

ข. ยุทธศาสตร์ที่ 2 การพัฒนาขององค์กรปกครองส่วนท้องถิ่นในเขตจ.ที่ 1 การพัฒนาโครงสร้างพื้นฐาน ทริพยากรธรรมชาติและสิ่งแวดล้อม

2 ยุทธศาสตร์ที่ 2 การพัฒนาทรัพยากรธรรมชาติและสิ่งแวดล้อม

2.1 ด้านบริการชุมชนและสังคม แผนงานเกษตรและชุมชน

ที่	โครงการ	วัตถุประสงค์	เป้าหมาย (ผลผลิตของโครงการ)	งบประมาณและที่ผ่านมา					ตัวชี้วัด (KPI)	ผลที่คาดว่าจะได้รับ	หน่วยงานรับผิดชอบหลัก
				2561 (บาท)	2562 (บาท)	2563 (บาท)	2564 (บาท)	2565 (บาท)			
1823	<b>อำเภออุทุมพรพิสัย</b> ก่อสร้างถนน คสล. เชื่อมระหว่างตำบล สายทาง บ้านสายสมอ ม.9 ต.โพธิ์ชัย - บ้านซีก้า ม.9 ต.เขม อ.อุทุมพรพิสัย จ.ศรีสะเกษ 15.176649N,104.178872E-15.173524N,104.180553E	- เพื่อให้ประชาชนทั่วไปสัญจรไปมาได้สะดวกรวดเร็ว - เพื่อความเป็นระเบียบเรียบร้อยของบ้านเมือง	กว้าง 4 ม. ยาว 589 ม. หนา 0.15 ม.				1,800,000 (งบ อบจ.)		จำนวนของถนนที่เป็นเส้นทางหลักเชื่อมระหว่างตำบล อำเภอ หรือจังหวัด ได้รับการก่อสร้าง/ปรับปรุง	- ประชาชนได้รับความสะดวกรวดเร็วในการใช้เส้นทางคมนาคมและมีความเป็นระเบียบเรียบร้อย	สำนัก การช่าง
1824	ซ่อมสร้างถนนลาดยางผิวทาง Para Asphaltic Concrete เชื่อมระหว่างตำบล สายทาง บ้านสมอ ม.9 ต.โพธิ์ชัย - บ้านสร้างแก้ว ม.11 ต.อีหล้า อ.อุทุมพรพิสัย จ.ศรีสะเกษ 15.172254N,104.184661E-15.180330N,104.187610E	- เพื่อให้ประชาชนทั่วไปสัญจรไปมาได้สะดวกรวดเร็ว - เพื่อความเป็นระเบียบเรียบร้อยของบ้านเมือง	กว้าง 6 ม. ยาว 2,500 ม.			3,000,000 (งบ อบจ.)	3,000,000 (งบ อบจ.)	จำนวนของถนนที่เป็นเส้นทางหลักเชื่อมระหว่างตำบล อำเภอ หรือจังหวัด ได้รับการก่อสร้าง/ปรับปรุง	- ประชาชนได้รับความสะดวกรวดเร็วในการใช้เส้นทางคมนาคมและมีความเป็นระเบียบเรียบร้อย	สำนัก การช่าง	
1825	ซ่อมสร้างถนนลาดยางผิวทาง Para Asphaltic Concrete เชื่อมระหว่างตำบล สายทาง บ้านสมอ ม.9 ต.โพธิ์ชัย - บ้านส้มป่อย ม.2 ต.ลำโรง อ.อุทุมพรพิสัย จ.ศรีสะเกษ 15.168351N,104.183775E-15.167827N,104.162750E	- เพื่อให้ประชาชนทั่วไปสัญจรไปมาได้สะดวกรวดเร็ว - เพื่อความเป็นระเบียบเรียบร้อยของบ้านเมือง	กว้าง 4 ม. ยาว 2,000 ม.					จำนวนของถนนที่เป็นเส้นทางหลักเชื่อมระหว่างตำบล อำเภอ หรือจังหวัด ได้รับการก่อสร้าง/ปรับปรุง	- ประชาชนได้รับความสะดวกรวดเร็วในการใช้เส้นทางคมนาคมและมีความเป็นระเบียบเรียบร้อย	สำนัก การช่าง	

แผนพัฒนาท้องถิ่น (พ.ศ.2561 - 2565)

องค์การบริหารส่วนจ.ศรีสะเกษ

ก. ยุทธศาสตร์ที่ 1 พัฒนาโครงสร้างพื้นฐานและการยกระดับสินค้าการเกษตร การค้า และการท่องเที่ยวที่ได้มาตรฐานและแข่งขันได้

ข. ยุทธศาสตร์ที่ 2 การพัฒนาพื้นที่ชนบทและพื้นที่เกษตรกรรมที่ 1 การพัฒนาโครงสร้างพื้นฐาน ทรัพยากรธรรมชาติและสิ่งแวดล้อม

2 ยุทธศาสตร์ที่ 2 การพัฒนาทรัพยากรธรรมชาติและสิ่งแวดล้อม

2.1 ด้านบริการชุมชนและสังคม แผนงานเกษตรและชุมชน

ที่	โครงการ	วัตถุประสงค์	เป้าหมาย (ผลผลิตของโครงการ)	งบประมาณและที่ผ่านมา					ตัวชี้วัด (KPI)	ผลที่คาดว่าจะได้รับ	หน่วยงานรับผิดชอบหลัก
				2561 (บาท)	2562 (บาท)	2563 (บาท)	2564 (บาท)	2565 (บาท)			
1826	<b>อำนวยการขุดลอกคูคลอง</b> ก่อสร้างถนน คลส. เชื่อมระหว่างตำบล สายทาง บ้านอนน้อย ม.11 ต.โพธิ์ชัย - บ้านขี้เหล็ก ม.3 ต.รังแรง อ.อุทุมพรพิสัย จ.ศรีสะเกษ 15.189121N,104.220329E-15.192559N,104.224196E	- เพื่อให้ประชาชนทั่วไป สัญจรไปมาได้สะดวกรวดเร็ว - เพื่อความเป็นระเบียบเรียบร้อยของบ้านเมือง	กว้าง 4 ม. ยาว 500 ม. หนา 0.15 ม.			1,500,000 (งบ อบจ.)			จำนวนของถนนที่เป็น เส้นทางหลักเชื่อมระหว่าง ตำบล อำเภอ หรือจังหวัด ได้รับการก่อสร้างปรับปรุง	- ประชาชนได้รับความ สะดวกรวดเร็วในการใช้ เส้นทางคมนาคมและมีความ เป็นระเบียบเรียบร้อย	สำนัก การช่าง
1827	ซ่อมปรับปรุงถนนหินคลุกเชื่อมระหว่างตำบล สายทางบ้านจำปา ม.3 ต.โพธิ์ชัย - บ้านสร้างแก้ว ม.11 ต.อิฐเหล็ก อ.อุทุมพรพิสัย จ.ศรีสะเกษ 15.174891N,104.227763E-15.187649N,104.203982E	- เพื่อให้ประชาชนทั่วไป สัญจรไปมาได้สะดวกรวดเร็ว - เพื่อความเป็นระเบียบ เรียบร้อยของบ้านเมือง	กว้าง 4 ม. ยาว 3,000 ม.			2,000,000 (งบ อบจ.)		จำนวนของถนนที่เป็น เส้นทางหลักเชื่อมระหว่าง ตำบล อำเภอ หรือจังหวัด ได้รับการก่อสร้างปรับปรุง	- ประชาชนได้รับความ สะดวกรวดเร็วในการใช้ เส้นทางคมนาคมและมีความ เป็นระเบียบเรียบร้อย	สำนัก การช่าง	
1828	ก่อสร้างถนนลาดยางผิวทาง Para Asphaltic Concrete เชื่อมระหว่างตำบล สายทาง บ้านโนนใหญ่ ม.5 ต.โพธิ์ชัย อ.อุทุมพรพิสัย - บ้านหนองไผ่ อ.เมือง จ.ศรีสะเกษ 15.169584N,104.236362E-15.167832N,104.251387E	- เพื่อให้ประชาชนทั่วไป สัญจรไปมาได้สะดวกรวดเร็ว - เพื่อความเป็นระเบียบ เรียบร้อยของบ้านเมือง	กว้าง 4 ม. ยาว 1,640 ม.					3,000,000 (งบ อบจ.)	จำนวนของถนนที่เป็น เส้นทางหลักเชื่อมระหว่าง ตำบล อำเภอ หรือจังหวัด ได้รับการก่อสร้างปรับปรุง	- ประชาชนได้รับความ สะดวกรวดเร็วในการใช้ เส้นทางคมนาคมและมีความ เป็นระเบียบเรียบร้อย	สำนัก การช่าง

รายละเอียดโครงการพัฒนา  
แผนพัฒนาท้องถิ่น (พ.ศ.2561 - 2565)

องค์การบริหารส่วนจ.ศรีสะเกษ

ก. ยุทธศาสตร์ที่ 1 พัฒนาโครงสร้างพื้นฐานและการยกระดับสินค้าการเกษตร การค้า และการท่องเที่ยวที่ได้มาตรฐานและแข่งขันได้

ข. ยุทธศาสตร์ที่ 2 การพัฒนาพื้นที่ชนบทและส่งเสริมการท่องเที่ยว 1 การพัฒนาโครงสร้างพื้นฐาน ทริพยากรธรรมชาติและสิ่งแวดล้อม

2 ยุทธศาสตร์ที่ 2 การพัฒนาทรัพยากรธรรมชาติและสิ่งแวดล้อม

2.1 ด้านบริการชุมชนและสังคม แผนงานเกษตรและชุมชน

ที่	โครงการ	วัตถุประสงค์	เป้าหมาย (ผลผลิตของโครงการ)	งบประมาณและที่ผ่านมา					ตัวชี้วัด (KPI)	ผลที่คาดว่าจะได้รับ	หน่วยงานรับผิดชอบหลัก
				2561 (บาท)	2562 (บาท)	2563 (บาท)	2564 (บาท)	2565 (บาท)			
1829	ซ่อมปรับปรุงถนนหินคลุกเชื่อมระหว่างตำบล สายทางบ้านโนนใหญ่ ม.5 ต.โพธิ์ชัย - เขต ต.ชะยูง อ.อุทุมพรพิสัย จ.ศรีสะเกษ 15.162038N,104.234553E-15.457920N,104.241280E	เพื่อให้ประชาชนทั่วไปสัญจรไปมาได้สะดวกรวดเร็ว - เพื่อความเป็นระเบียบเรียบร้อยของบ้านเมือง	กว้าง 4 ม. ยาว 1,000 ม.					3,000,000 (งบ อบจ.)	จำนวนของถนนที่เป็นเส้นทางหลักเชื่อมระหว่างตำบล อำเภอ หรือจังหวัด ได้รับการก่อสร้าง/ปรับปรุง	- ประชาชนได้รับความสะดวกเร็วในการใช้เส้นทางคมนาคมและมีความปลอดภัย เป็นระเบียบเรียบร้อย	สำนัก การช่าง
1830	ซ่อมปรับปรุงถนนหินคลุกเชื่อมระหว่างตำบล สายทางบ้านโพธิ์ชัย ม.1 ต.โพธิ์ชัย - บ้านหนองสูง ม.4 ต.ตาเกษ อ.อุทุมพรพิสัย จ.ศรีสะเกษ 15.167173N,104.214740E-15.453937N,104.197919E	เพื่อให้ประชาชนทั่วไปสัญจรไปมาได้สะดวกรวดเร็ว - เพื่อความเป็นระเบียบเรียบร้อยของบ้านเมือง	กว้าง 4 ม. ยาว 3,000 ม.			2,000,000 (งบ อบจ.)			จำนวนของถนนที่เป็นเส้นทางหลักเชื่อมระหว่างตำบล อำเภอ หรือจังหวัด ได้รับการก่อสร้าง/ปรับปรุง	- ประชาชนได้รับความสะดวกเร็วในการใช้เส้นทางคมนาคมและมีความปลอดภัย เป็นระเบียบเรียบร้อย	สำนัก การช่าง
1831	ซ่อมสร้างถนนลาดยางผิวทาง Para Asphaltic Concrete เชื่อมระหว่างตำบล สายทาง บ้านโนนใหญ่ ม.5 ต.โพธิ์ชัย - บ้านโคกสะอาด ม.11 ต.รังแร้ง อ.อุทุมพรพิสัย จ.ศรีสะเกษ 15.169679N,104.235630E-15.172530N,104.236476E	เพื่อให้ประชาชนทั่วไปสัญจรไปมาได้สะดวกรวดเร็ว - เพื่อความเป็นระเบียบเรียบร้อยของบ้านเมือง	กว้าง 4 ม. ยาว 345 ม.					800,000 (งบ อบจ.)	จำนวนของถนนที่เป็นเส้นทางหลักเชื่อมระหว่างตำบล อำเภอ หรือจังหวัด ได้รับการก่อสร้าง/ปรับปรุง	- ประชาชนได้รับความสะดวกเร็วในการใช้เส้นทางคมนาคมและมีความปลอดภัย เป็นระเบียบเรียบร้อย	สำนัก การช่าง

รายละเอียดโครงการพัฒนา  
แผนพัฒนาท้องถิ่น (พ.ศ.2561 - 2565)  
องค์การบริหารส่วนจ.ศรีสะเกษ

ก. ยุทธศาสตร์ที่ 1 พัฒนาโครงสร้างพื้นฐานและการยกระดับสินค้าการเกษตร การค้า และการท่องเที่ยวที่ได้มาตรฐานและแข่งขันได้

ข. ยุทธศาสตร์การพัฒนาขององค์กรปกครองส่วนท้องถิ่นในเขตจ.ที่ 1 การพัฒนาโครงสร้างพื้นฐาน ทริพยากรธรรมชาติและสิ่งแวดล้อม

2 ยุทธศาสตร์ที่ 2 การพัฒนาทรัพยากรธรรมชาติและสิ่งแวดล้อม

2.1 ด้านบริการชุมชนและสังคม แผนงานคหะและชุมชน

ที่	โครงการ	วัตถุประสงค์	เป้าหมาย (ผลผลิตของโครงการ)	งบประมาณและที่ผ่านมา					ตัวชี้วัด (KPI)	ผลที่คาดว่าจะได้รับ	หน่วยงานรับผิดชอบหลัก
				2561 (บาท)	2562 (บาท)	2563 (บาท)	2564 (บาท)	2565 (บาท)			
1832	ซ่อมปรับปรุงถนนหินคลุกเชื่อมระหว่างตำบล สายทางบ้านโนนใหญ่ ม.5 ต.โพธิ์ชัย - บ้านโคกสะอาด ม.11 ต.รังษี อ.อุทุมพรพิสัย จ.ศรีสะเกษ 15.172561N,104.236459E-15.185248N,104.236885E	เพื่อให้ประชาชนทั่วไปสัญจรไปมาได้สะดวกรวดเร็ว - เพื่อความเป็นระเบียบเรียบร้อยของบ้านเมือง	กว้าง 5 ม. ยาว 1,043 ม.					900,000 (งบ อบจ.)	จำนวนของถนนที่เป็นเส้นทางการเชื่อมระหว่างตำบล อำเภอ หรือจังหวัด ได้รับการก่อสร้าง/ปรับปรุง	- ประชาชนได้รับความสะดวกเร็วในการใช้เส้นทางคมนาคมและมีความเป็นระเบียบเรียบร้อย	สำนัก การช่าง
1833	ซ่อมปรับปรุงถนนหินคลุกเชื่อมระหว่างตำบล สายทางบ้านโนนใหญ่ ม.5 ต.โพธิ์ชัย อ.อุทุมพรพิสัย - บ้านสะอาด ม.4 ต.หนองไผ่ อ.เมือง จ.ศรีสะเกษ 15.172733N,104.236795E-15.178225N,104.249867E	เพื่อให้ประชาชนทั่วไปสัญจรไปมาได้สะดวกรวดเร็ว - เพื่อความเป็นระเบียบเรียบร้อยของบ้านเมือง	กว้าง 4 ม. ยาว 1,072 ม.					800,000 (งบ อบจ.)	จำนวนของถนนที่เป็นเส้นทางการเชื่อมระหว่างตำบล อำเภอ หรือจังหวัด ได้รับการก่อสร้าง/ปรับปรุง	- ประชาชนได้รับความสะดวกเร็วในการใช้เส้นทางคมนาคมและมีความเป็นระเบียบเรียบร้อย	สำนัก การช่าง
1834	ซ่อมสร้างถนนลาดยางผิวทาง Para Asphaltic Concrete เชื่อมระหว่างตำบล สายทาง บ้านหนองคู ม.11 ต.สะแกโพรงใหญ่ - บ้านหนองคู ม.11 ต.ก้านเหลือง อ.อุทุมพรพิสัย จ.ศรีสะเกษ 15.052542N,104.064535E-15.065374N,104.071411E	เพื่อให้ประชาชนทั่วไปสัญจรไปมาได้สะดวกรวดเร็ว - เพื่อความเป็นระเบียบเรียบร้อยของบ้านเมือง	กว้าง 4 ม. ยาว 1,000 ม.			2,000,000 (งบ อบจ.)			จำนวนของถนนที่เป็นเส้นทางการเชื่อมระหว่างตำบล อำเภอ หรือจังหวัด ได้รับการก่อสร้าง/ปรับปรุง	- ประชาชนได้รับความสะดวกเร็วในการใช้เส้นทางคมนาคมและมีความเป็นระเบียบเรียบร้อย	สำนัก การช่าง



รายละเอียดโครงการพัฒนา  
แผนพัฒนาท้องถิ่น (พ.ศ.2561 - 2565)

องค์การบริหารส่วนจ.ศรีสะเกษ

ก. ยุทธศาสตร์ที่ 1 พัฒนาโครงสร้างพื้นฐานและการยกระดับสินค้าการเกษตร การค้า และการท่องเที่ยวที่ได้มาตรฐานและแข่งขันได้

ข. ยุทธศาสตร์การพัฒนาขององค์กรปกครองส่วนท้องถิ่นในเขตจ.ที่ 1 การพัฒนาโครงสร้างพื้นฐาน ทรัพยากรธรรมชาติและสิ่งแวดล้อม

2 ยุทธศาสตร์ที่ 2 การพัฒนาทรัพยากรธรรมชาติและสิ่งแวดล้อม

2.1 ด้านบริการชุมชนและสังคม แผนงานเกษตรและชุมชน

ที่	โครงการ	วัตถุประสงค์	เป้าหมาย (ผลผลิตของ โครงการ)	งบประมาณและที่ผ่านมา					ตัวชี้วัด (KPI)	ผลที่คาดว่าจะได้รับ	หน่วยงาน รับผิดชอบ หลัก
				2561 (บาท)	2562 (บาท)	2563 (บาท)	2564 (บาท)	2565 (บาท)			
1835	<b>อำนวยการขุดลอกคูคลอง</b> ก่อสร้างถนน คลส. เชื่อมระหว่างตำบล สายทางบ้านโนน ม.3 ต.หนองไข - แยก ทข. บ้านหนองปรือ ม.5 ต.สระกำแพงใหญ่ อ.อุทุมพรพิสัย จ.ศรีสะเกษ 15.073986N,104.072900E-15.070673N,104.053460E	- เพื่อให้ประชาชนทั่วไป สัญจรไปมาได้สะดวกเร็ว - เพื่อความเป็นระเบียบ เรียบร้อยของบ้านเมือง	กว้าง 5 ม. ยาว 1,000 ม. หนา 0.15 ม.				3,800,000 (งบ อบจ.)		จำนวนของถนนที่เป็น เส้นทางหลักเชื่อมระหว่าง ตำบล อำเภอ หรือจังหวัด ได้รับการก่อสร้าง/ปรับปรุง	- ประชาชนได้รับความ สะดวกรวดเร็วในการใช้ เส้นทางคมนาคมและมีความ เป็นระเบียบเรียบร้อย	สำนัก การช่าง
1836	ก่อสร้างถนน คลส. เชื่อมระหว่างตำบล สายทางบ้านหนองปลี ม.2 ต.หนองไข - บ้านก่อ ม.6 ต.สระกำแพงใหญ่ อ.อุทุมพรพิสัย จ.ศรีสะเกษ 15.071163N,104.072900E-15.070260N,104.065679E	- เพื่อให้ประชาชนทั่วไป สัญจรไปมาได้สะดวกเร็ว - เพื่อความเป็นระเบียบ เรียบร้อยของบ้านเมือง	กว้าง 4 ม. ยาว 1,500 ม. หนา 0.15 ม.				4,500,000 (งบอุดหนุน)		จำนวนของถนนที่เป็น เส้นทางหลักเชื่อมระหว่าง ตำบล อำเภอ หรือจังหวัด ได้รับการก่อสร้าง/ปรับปรุง	- ประชาชนได้รับความ สะดวกรวดเร็วในการใช้ เส้นทางคมนาคมและมีความ เป็นระเบียบเรียบร้อย	สำนัก การช่าง
1837	ก่อสร้างถนน คลส. เชื่อมระหว่างตำบล สายทางบ้านก้านเหลือง ม.1 ต.ก้านเหลือง - บ้านหนองเหล็ก ม.10 ต.สระกำแพงใหญ่ อ.อุทุมพรพิสัย จ.ศรีสะเกษ 15.040172N,104.073736E-15.042559N,104.073844E	- เพื่อให้ประชาชนทั่วไป สัญจรไปมาได้สะดวกเร็ว - เพื่อความเป็นระเบียบ เรียบร้อยของบ้านเมือง	กว้าง 5 ม. ยาว 750 ม. หนา 0.15 ม.				2,800,000 (งบ อบจ.)		จำนวนของถนนที่เป็น เส้นทางหลักเชื่อมระหว่าง ตำบล อำเภอ หรือจังหวัด ได้รับการก่อสร้าง/ปรับปรุง	- ประชาชนได้รับความ สะดวกรวดเร็วในการใช้ เส้นทางคมนาคมและมีความ เป็นระเบียบเรียบร้อย	สำนัก การช่าง

รายละเอียดโครงการพัฒนา  
แผนพัฒนาท้องถิ่น (พ.ศ.2561 - 2565)  
องค์การบริหารส่วนจ.ศรีสะเกษ

ก. ยุทธศาสตร์ที่ 1 พัฒนาโครงสร้างพื้นฐานและการยกระดับสินค้าเกษตร การค้า และการท่องเที่ยวที่ได้มาตรฐานและแข่งขันได้

ข. ยุทธศาสตร์การพัฒนาขององค์กรปกครองส่วนท้องถิ่นในเขตจ.ที่ 1 การพัฒนาโครงสร้างพื้นฐาน ทรัพยากรธรรมชาติและสิ่งแวดล้อม

2 ยุทธศาสตร์ที่ 2 การพัฒนาทรัพยากรธรรมชาติและสิ่งแวดล้อม

2.1 ด้านบริการชุมชนและสังคม แผนงานคหะและชุมชน

ที่	โครงการ	วัตถุประสงค์	เป้าหมาย (ผลผลิตของโครงการ)	งบประมาณและที่ผ่านมา					ตัวชี้วัด (KPI)	ผลที่คาดว่าจะได้รับ	หน่วยงานรับผิดชอบหลัก
				2561 (บาท)	2562 (บาท)	2563 (บาท)	2564 (บาท)	2565 (บาท)			
1838	ซ่อมสร้างผิวทาง Para Asphaltic Concrete เชื่อมระหว่างตำบล สายทางบ้านหนองลิ้ม ม.4 ต.สระกำแพงใหญ่ - บ้านหนองแปน ม.5 อ.อุทุมพรพิสัย จ.ศรีสะเกษ พิกัดเริ่มต้น 15.064863 N 104.061010 E พิกัดสิ้นสุด 15.071560 N 104.055300 E	- เพื่อให้ประชาชนทั่วไป สัญจรไปมาได้สะดวกรวดเร็ว - เพื่อความเป็นระเบียบ เรียบร้อยของบ้านเมือง	กว้าง 5 ม. ยาว 1,000 ม.		2,400,000 (งบ อบจ.)				จำนวนของถนนที่เป็น เส้นทางหลักเชื่อมระหว่าง ตำบล อำเภอ หรือจังหวัด ได้รับการก่อสร้าง/ปรับปรุง	- ประชาชนได้รับความ สะดวกรวดเร็วในการใช้ เส้นทางคมนาคมและมีความ เป็นระเบียบเรียบร้อย	สำนัก การช่าง
1839	ซ่อมสร้างผิวทาง Para Asphaltic Concrete เชื่อมระหว่างตำบล สายทางบ้านสำโรงน้อย ม.6 ต.หนองห้าง - บ้านหนองม้า ม.8 ต.สระกำแพง อ.อุทุมพรพิสัย จ.ศรีสะเกษ พิกัดเริ่มต้น 15.094451 N 104.097848 E พิกัดสิ้นสุด 15.092023 N 104.112310 E	- เพื่อให้ประชาชนทั่วไป สัญจรไปมาได้สะดวกรวดเร็ว - เพื่อความเป็นระเบียบ เรียบร้อยของบ้านเมือง	กว้าง 5 ม. ยาว 700 ม.			1,800,000 (งบ อบจ.)		จำนวนของถนนที่เป็น เส้นทางหลักเชื่อมระหว่าง ตำบล อำเภอ หรือจังหวัด ได้รับการก่อสร้าง/ปรับปรุง	- ประชาชนได้รับความ สะดวกรวดเร็วในการใช้ เส้นทางคมนาคมและมีความ เป็นระเบียบเรียบร้อย	สำนัก การช่าง	
1840	ซ่อมสร้างผิวทาง Para Asphaltic Concrete เชื่อมระหว่างตำบล สายทางหลวงหมายเลข 226 - บ้านหนองหัวหมู ม.7 ต.สระกำแพงใหญ่ - ต.หนองห้าง อ.อุทุมพรพิสัย จ.ศรีสะเกษ พิกัดเริ่มต้น 15.045101 N 104.064703 E พิกัดสิ้นสุด 15.045012 N 104.071226 E	- เพื่อให้ประชาชนทั่วไป สัญจรไปมาได้สะดวกรวดเร็ว - เพื่อความเป็นระเบียบ เรียบร้อยของบ้านเมือง	กว้าง 6 ม. ยาว 300 ม.				1,000,000 (งบ อบจ.)	จำนวนของถนนที่เป็น เส้นทางหลักเชื่อมระหว่าง ตำบล อำเภอ หรือจังหวัด ได้รับการก่อสร้าง/ปรับปรุง	- ประชาชนได้รับความ สะดวกรวดเร็วในการใช้ เส้นทางคมนาคมและมีความ เป็นระเบียบเรียบร้อย	สำนัก การช่าง	

ก. ยุทธศาสตร์ที่ 1 พัฒนาโครงสร้างพื้นฐานและการยกระดับสินค้าเกษตร การค้า และการท่องเที่ยวที่ได้มาตรฐานและแข่งขันได้

ข. ยุทธศาสตร์การพัฒนาขององค์กรปกครองส่วนท้องถิ่นในเขตจ.ที่ 1 การพัฒนาโครงสร้างพื้นฐาน ทริพยากรธรรมชาติและสิ่งแวดล้อม

2 ยุทธศาสตร์ที่ 2 การพัฒนาทรัพยากรธรรมชาติและสิ่งแวดล้อม

2.1 ด้านบริการชุมชนและสังคม แผนงานเคหะและชุมชน

ที่	โครงการ	วัตถุประสงค์	เป้าหมาย (ผลผลิตของโครงการ)	งบประมาณและที่ผ่านมา					ตัวชี้วัด (KPI)	ผลที่คาดว่าจะได้รับ	หน่วยงานรับผิดชอบหลัก
				2561 (บาท)	2562 (บาท)	2563 (บาท)	2564 (บาท)	2565 (บาท)			
1841	<b>อำนวยการขุดลอก</b> ซ่อมสร้างผิวทาง Para Asphaltic Concrete เชื่อมระหว่างตำบล สายทางบ้านหนองหัวหมู ม.7 ต.สระกำแพงใหญ่ - บ้านหนองหญ้าปล้อง ม.4 ต.หนองท่ง อ.อุทุมพรพิสัย จ.ศรีสะเกษ พิกัดเริ่มต้น 15.042689 N 104.064785 E พิกัดสิ้นสุด 15.045356 N 104.071414 E	- เพื่อให้ประชาชนทั่วไป สัญจรไปมาได้สะดวกรวดเร็ว - เพื่อความเป็นระเบียบ เรียบร้อยของบ้านเมือง	กว้าง 5 ม. ยาว 600 ม.				1,500,000 (งบ อบจ.)		จำนวนของถนนที่เป็น เส้นทางหลักเชื่อมระหว่าง ตำบล อำเภอ หรือจังหวัด ได้รับการก่อสร้าง/ปรับปรุง	- ประชาชนได้รับความ สะดวกรวดเร็วในการใช้ เส้นทางคมนาคมและมีความ เป็นระเบียบเรียบร้อย	สำนัก การช่าง
1842	ก่อสร้างถนน คสล.เชื่อมระหว่างตำบล สายทาง บ้านพรพรม ม.3 ต.หนองท่ง - บ้านค้อ ม.3 ต.สระกำแพงใหญ่ อ.อุทุมพรพิสัย จ.ศรีสะเกษ พิกัดเริ่มต้น 15.053668 N 104.062617 E พิกัดสิ้นสุด 15.061046 N 104.639110 E	- เพื่อให้ประชาชนทั่วไป สัญจรไปมาได้สะดวกรวดเร็ว - เพื่อความเป็นระเบียบ เรียบร้อยของบ้านเมือง	กว้าง 5 ม. ยาว 700 ม.			2,000,000 (งบ อบจ.)		จำนวนของถนนที่เป็น เส้นทางหลักเชื่อมระหว่าง ตำบล อำเภอ หรือจังหวัด ได้รับการก่อสร้าง/ปรับปรุง	- ประชาชนได้รับความ สะดวกรวดเร็วในการใช้ เส้นทางคมนาคมและมีความ เป็นระเบียบเรียบร้อย	สำนัก การช่าง	
1843	ซ่อมปรับปรุงถนนลาดยางผิวทาง Para Asphaltic Concrete เชื่อมระหว่างตำบลสายทาง บ้านโคกจาน ม.2 ต.โคกจาน อ.อุทุมพรพิสัย - บ้านบุยกว ม.2 ต.กล้วยแก้ว อ.ห้วยทับทัน จ.ศรีสะเกษ พิกัดเริ่มต้น 14.978083 N 104.092806 E พิกัดสิ้นสุด 14.980583 N 104.639110 E	- เพื่อให้ประชาชนทั่วไป สัญจรไปมาได้สะดวกรวดเร็ว - เพื่อความเป็นระเบียบ เรียบร้อยของบ้านเมือง	กว้าง 6 ม. ยาว 1,000 ม.				2,800,000 (งบ อบจ.)	จำนวนของถนนที่เป็น เส้นทางหลักเชื่อมระหว่าง ตำบล อำเภอ หรือจังหวัด ได้รับการก่อสร้าง/ปรับปรุง	- ประชาชนได้รับความ สะดวกรวดเร็วในการใช้ เส้นทางคมนาคมและมีความ เป็นระเบียบเรียบร้อย	สำนัก การช่าง	

## รายละเอียดโครงการพัฒนา

แผนพัฒนาท้องถิ่น (พ.ศ.2561 - 2565)

องค์การบริหารส่วนจ.ศรีสะเกษ

ก. ยุทธศาสตร์ที่ 1 พัฒนาโครงสร้างพื้นฐานและการยกระดับสินค้าการเกษตร การค้า และการท่องเที่ยวที่ได้มาตรฐานและแข่งขันได้

ข. ยุทธศาสตร์ที่ 2 การพัฒนาขององค์กรปกครองส่วนท้องถิ่นในเขตจ.ที่ 1 การพัฒนาโครงสร้างพื้นฐาน ทรพยากรธรรมชาติและสิ่งแวดล้อม

2 ยุทธศาสตร์ที่ 2 การพัฒนาทรัพยากรธรรมชาติและสิ่งแวดล้อม

2.1 ด้านบริการชุมชนและสังคม แผนงานเคหะและชุมชน

ที่	โครงการ	วัตถุประสงค์	เป้าหมาย (ผลผลิตของโครงการ)	งบประมาณและที่ผ่านมา					ตัวชี้วัด (KPI)	ผลที่คาดว่าจะได้รับ	หน่วยงานรับผิดชอบหลัก
				2561 (บาท)	2562 (บาท)	2563 (บาท)	2564 (บาท)	2565 (บาท)			
1844	ซ่อมสร้างผิวทาง Para Asphaltic Concrete เชื่อมระหว่างตำบล สายทางบ้านไทรสามัคคี ม.5 - บ้านแสนอุดม ม.6 ต.โคกจาน อ.อุทุมพรพิสัย - เขต ต.ก้วยแก้ว อ.ห้วยทับทัน จ.ศรีสะเกษ พิกัดเริ่มต้น 14.955028 N 104.102639 E พิกัดสิ้นสุด 14.956667 N 104.092556 E	- เพื่อให้ประชาชนทั่วไป สัญจรไปมาได้สะดวกรวดเร็ว - เพื่อความเป็นระเบียบ เรียบร้อยของบ้านเมือง	กว้าง 5 ม. ยาว 900 ม.			2,300,000 (งบ อบจ.)			จำนวนของถนนที่เป็น เส้นทางหลักเชื่อมระหว่าง ตำบล อำเภอ หรือจังหวัด ได้รับการก่อสร้าง/ปรับปรุง	- ประชาชนได้รับความ สะดวกรวดเร็วในการใช้ เส้นทางคมนาคมและมีความ เป็นระเบียบเรียบร้อย	สำนัก การช่าง
1845	ก่อสร้างถนน คสล. เชื่อมระหว่างตำบล สายทาง บ้านโคกวัด ม.3 - ตำบลท่าสิงห์ ต.โคกจาน อ.อุทุมพรพิสัย - เขต ต.บุสูง อ.วังหิน จ.ศรีสะเกษ พิกัดเริ่มต้น 14.977889 N 104.105194 E พิกัดสิ้นสุด 14.966667 N 104.121389 E	- เพื่อให้ประชาชนทั่วไป สัญจรไปมาได้สะดวกรวดเร็ว - เพื่อความเป็นระเบียบ เรียบร้อยของบ้านเมือง	กว้าง 5 ม. ยาว 900 ม.			2,000,000 (งบ อบจ.)	2,000,000 (งบ อบจ.)		จำนวนของถนนที่เป็น เส้นทางหลักเชื่อมระหว่าง ตำบล อำเภอ หรือจังหวัด ได้รับการก่อสร้าง/ปรับปรุง	- ประชาชนได้รับความ สะดวกรวดเร็วในการใช้ เส้นทางคมนาคมและมีความ เป็นระเบียบเรียบร้อย	สำนัก การช่าง
1846	ก่อสร้างถนน คสล. เชื่อมระหว่างตำบล สายทาง บ้านไทรสามัคคี ม.5 - บ้านยาง ม.7 ต.โคกจาน อ.อุทุมพรพิสัย - เขต ต.บุสูง อ.วังหิน จ.ศรีสะเกษ พิกัดเริ่มต้น 14.958389 N 104.102333 E พิกัดสิ้นสุด 14.956722 N 104.109389 E	- เพื่อให้ประชาชนทั่วไป สัญจรไปมาได้สะดวกรวดเร็ว - เพื่อความเป็นระเบียบ เรียบร้อยของบ้านเมือง	กว้าง 5 ม. ยาว 700 ม. หนา 0.15 ม.					2,600,000 (งบ อบจ.)	จำนวนของถนนที่เป็น เส้นทางหลักเชื่อมระหว่าง ตำบล อำเภอ หรือจังหวัด ได้รับการก่อสร้าง/ปรับปรุง	- ประชาชนได้รับความ สะดวกรวดเร็วในการใช้ เส้นทางคมนาคมและมีความ เป็นระเบียบเรียบร้อย	สำนัก การช่าง

รายละเอียดโครงการพัฒนา

แผนพัฒนาท้องถิ่น (พ.ศ.2561 - 2565)

องค์การบริหารส่วนจ.ศรีสะเกษ

ก. ยุทธศาสตร์ที่ 1 พัฒนาโครงสร้างพื้นฐานและการยกระดับสินค้าการเกษตร การค้า และการท่องเที่ยวที่ได้มาตรฐานและแข่งขันได้

ข. ยุทธศาสตร์การพัฒนาขององค์กรปกครองส่วนท้องถิ่นในเขตจ.ที่ 1 การพัฒนาโครงสร้างพื้นฐาน ทรัพยากรธรรมชาติและสิ่งแวดล้อม

2 ยุทธศาสตร์ที่ 2 การพัฒนาทรัพยากรธรรมชาติและสิ่งแวดล้อม

2.1 ด้านบริการชุมชนและสังคม แผนงานเกษตรและชุมชน

ที่	โครงการ	วัตถุประสงค์	เป้าหมาย (ผลผลิตของโครงการ)	งบประมาณและที่ผ่านมา					ตัวชี้วัด (KPI)	ผลที่คาดว่าจะได้รับ	หน่วยงานรับผิดชอบหลัก
				2561 (บาท)	2562 (บาท)	2563 (บาท)	2564 (บาท)	2565 (บาท)			
1847	<b>อิมมูมพรพริสัย</b> ก่อสร้างถนน คลส. เชื่อมระหว่างตำบล สายทาง บ้านหนองไทร ม.8 ต.ขะยุง - บ้านปุง ม.12 ต.ปะอาว อ.อุทุมพรพิสัย จ.ศรีสะเกษ พิกัดเริ่มต้น 15.105695 N 104.247321 E พิกัดสิ้นสุด 15.104884 N 104.253714 E	- เพื่อให้ประชาชนทั่วไปสัญจรไปมาได้สะดวกรวดเร็ว - เพื่อความเป็นระเบียบเรียบร้อยของบ้านเมือง	กว้าง 4 ม. ยาว 1,460 ม. หนา 0.15 ม.				2,700,000 (งบ อบจ.)	2,700,000 (งบ อบจ.)	จำนวนของถนนที่เป็นเส้นทางหลักเชื่อมระหว่างตำบล อำเภอ หรือจังหวัด ได้รับการก่อสร้าง/ปรับปรุง	- ประชาชนได้รับความสะดวกรวดเร็วในการใช้เส้นทางคมนาคมและมีความเป็นระเบียบเรียบร้อย	สำนัก การช่าง
1848	ก่อสร้างถนน คลส. เชื่อมระหว่างตำบล สายทาง บ้านหนองจิก ม.11 ต.ขะยุง อ.อุทุมพรพิสัย - บ้านตำแย ม.2 ต.หนองไม้ อ.เมือง จ.ศรีสะเกษ พิกัดเริ่มต้น 15.124739 N 104.246966 E พิกัดสิ้นสุด 15.128260 N 104.263873 E	- เพื่อให้ประชาชนทั่วไปสัญจรไปมาได้สะดวกรวดเร็ว - เพื่อความเป็นระเบียบเรียบร้อยของบ้านเมือง	กว้าง 6 ม. ยาว 1,900 ม. หนา 0.15 ม.			2,700,000 (งบ อบจ.)	2,700,000 (งบ อบจ.)	จำนวนของถนนที่เป็นเส้นทางหลักเชื่อมระหว่างตำบล อำเภอ หรือจังหวัด ได้รับการก่อสร้าง/ปรับปรุง	- ประชาชนได้รับความสะดวกรวดเร็วในการใช้เส้นทางคมนาคมและมีความเป็นระเบียบเรียบร้อย	สำนัก การช่าง	
1849	ก่อสร้างถนน คลส.เชื่อมระหว่างตำบล สายทาง บ้านหนองยาง ม.6 ต.ขะยุง อ.อุทุมพรพิสัย - บ้านตำแย ม.2 ต.หนองไม้ อ.เมือง จ.ศรีสะเกษ พิกัดเริ่มต้น 15.133194 N 104.254819 E พิกัดสิ้นสุด 15.110489 N 104.242886 E	- เพื่อให้ประชาชนทั่วไปสัญจรไปมาได้สะดวกรวดเร็ว - เพื่อความเป็นระเบียบเรียบร้อยของบ้านเมือง	กว้าง 4 ม. ยาว 700 ม. หนา 0.15 ม.			2,000,000 (งบ อบจ.)		จำนวนของถนนที่เป็นเส้นทางหลักเชื่อมระหว่างตำบล อำเภอ หรือจังหวัด ได้รับการก่อสร้าง/ปรับปรุง	- ประชาชนได้รับความสะดวกรวดเร็วในการใช้เส้นทางคมนาคมและมีความเป็นระเบียบเรียบร้อย	สำนัก การช่าง	

## รายละเอียดโครงการพัฒนา

แผนพัฒนาท้องถิ่น (พ.ศ.2561 - 2565)

องค์การบริหารส่วนจ.ศรีสะเกษ

ก. ยุทธศาสตร์ที่ 1 พัฒนาโครงสร้างพื้นฐานและการยกระดับสินค้าการเกษตร การค้า และการท่องเที่ยวที่ได้มาตรฐานและแข่งขันได้

ข. ยุทธศาสตร์การพัฒนาขององค์กรปกครองส่วนท้องถิ่นในเขตจ.ที่ 1 การพัฒนาโครงสร้างพื้นฐาน ทริพยากรธรรมชาติและสิ่งแวดล้อม

2 ยุทธศาสตร์ที่ 2 การพัฒนาทรัพยากรธรรมชาติและสิ่งแวดล้อม

2.1 ด้านบริการชุมชนและสังคม แผนงานคหะและชุมชน

ที่	โครงการ	วัตถุประสงค์	เป้าหมาย (ผลผลิตของโครงการ)	งบประมาณและที่ผ่านมา					ตัวชี้วัด (KPI)	ผลที่คาดว่าจะได้รับ	หน่วยงานรับผิดชอบหลัก
				2561 (บาท)	2562 (บาท)	2563 (บาท)	2564 (บาท)	2565 (บาท)			
1850	ซ่อมสร้างผิวทาง Para Asphaltic Concrete สายทางบ้านหนองวาน ม.9 ต.หนองห้าง - ทางหลวงหมายเลข 226 ต.สระกำแพงใหญ่ อ.อุทุมพรพิสัย - เขต ต.หนองอรัญ อ.เมือง จ.ศรีสะเกษ พิกัดเริ่มต้น 15.080373 N 104.106049 E พิกัดสิ้นสุด 15.090549 N 104.109118 E	- เพื่อให้ประชาชนทั่วไปสัญจรไปมาได้สะดวกรวดเร็ว - เพื่อความเป็นระเบียบเรียบร้อยของบ้านเมือง	กว้าง 4 ม. ยาว 1,270 ม.				2,500,000 (งบ อบจ.)	จำนวนของถนนที่เป็นเส้นทางหลักเชื่อมระหว่างตำบล อำเภอ หรือจังหวัด ได้รับการก่อสร้าง/ปรับปรุง	- ประชาชนได้รับความสะดวกรวดเร็วในการใช้เส้นทางคมนาคมและมีความเป็นระเบียบเรียบร้อย	สำนักการช่าง	
1851	ซ่อมสร้างผิวทาง Para Asphaltic Concrete เชื่อมระหว่างตำบล สายทางบ้านหนองบัว ม.7, บ้านสีโรงน้อย ม.6, ม.16 ต.หนองห้าง - บ้านหนองม้า ม.8 ต.สระกำแพงใหญ่ อ.อุทุมพรพิสัย จ.ศรีสะเกษ พิกัดเริ่มต้น 15.080373 N 104.106049 E พิกัดสิ้นสุด 15.098276 N 104.089964 E	- เพื่อให้ประชาชนทั่วไปสัญจรไปมาได้สะดวกรวดเร็ว - เพื่อความเป็นระเบียบเรียบร้อยของบ้านเมือง	กว้าง 5 ม. ยาว 2,414 ม.			3,000,000 (งบ อบจ.)	3,000,000 (งบ อบจ.)	จำนวนของถนนที่เป็นเส้นทางหลักเชื่อมระหว่างตำบล อำเภอ หรือจังหวัด ได้รับการก่อสร้าง/ปรับปรุง	- ประชาชนได้รับความสะดวกรวดเร็วในการใช้เส้นทางคมนาคมและมีความเป็นระเบียบเรียบร้อย	สำนักการช่าง	
1852	ก่อสร้างถนน คสล. เชื่อมระหว่างตำบลสายทางบ้านหนองบัว ม.7 ต.หนองห้าง อ.อุทุมพรพิสัย - บ้านโนนโก ม.11 ต.ปราสาท อ.ห้วยทับทัน จ.ศรีสะเกษ พิกัดเริ่มต้น 15.098166 N 104.0831121 E พิกัดสิ้นสุด 15.100069 N 104.066117 E	- เพื่อให้ประชาชนทั่วไปสัญจรไปมาได้สะดวกรวดเร็ว - เพื่อความเป็นระเบียบเรียบร้อยของบ้านเมือง	กว้าง 4 ม. ยาว 2,000 ม. หนา 0.15 ม.				3,000,000 (งบ อบจ.)	จำนวนของถนนที่เป็นเส้นทางหลักเชื่อมระหว่างตำบล อำเภอ หรือจังหวัด ได้รับการก่อสร้าง/ปรับปรุง	- ประชาชนได้รับความสะดวกรวดเร็วในการใช้เส้นทางคมนาคมและมีความเป็นระเบียบเรียบร้อย	สำนักการช่าง	

รายละเอียดโครงการพัฒนา

แผนพัฒนาท้องถิ่น (พ.ศ.2561 - 2565)

องค์การบริหารส่วนจ.ศรีสะเกษ

ก. ยุทธศาสตร์ที่ 1 พัฒนาโครงสร้างพื้นฐานและการยกระดับสินค้าการเกษตร การค้า และการท่องเที่ยวที่ได้มาตรฐานและแข่งขันได้

ข. ยุทธศาสตร์ที่ 2 การพัฒนาทรัพยากรธรรมชาติและสิ่งแวดล้อม

2 ยุทธศาสตร์ที่ 2 การพัฒนาทรัพยากรธรรมชาติและสิ่งแวดล้อม

2.1 ด้านบริการชุมชนและสังคม แผนงานเกษตรและชุมชน

แบบ ผ.02

ที่	โครงการ	วัตถุประสงค์	เป้าหมาย (ผลผลิตของโครงการ)	งบประมาณและที่ผ่านมา					ตัวชี้วัด (KPI)	ผลที่คาดว่าจะได้รับ	หน่วยงานรับผิดชอบหลัก
				2561 (บาท)	2562 (บาท)	2563 (บาท)	2564 (บาท)	2565 (บาท)			
1853	<b>อำนวยการขุดลอกคูคลอง</b> ซ่อมปรับปรุงถนนลาดยางผิวทาง Para Asphaltic Concrete สายทางบ้านเจียงจันทน์ ม.11 ต.หนองห้าง อ.อุทุมพรพิสัย - บ้านอีสุริย ม.7 ต.ปราสาท อ.ห้วยทับทัน จ.ศรีสะเกษ พิกัดเริ่มต้น 15.086720 N 104.070329 E พิกัดสิ้นสุด 15.089798 N 104.059769 E	- เพื่อให้ประชาชนทั่วไป สัญจรไปมาได้สะดวกรวดเร็ว - เพื่อความเป็นระเบียบ เรียบร้อยของบ้านเมือง	กว้าง 4 ม. ยาว 2,000 ม.		2,600,000 (งบ อบจ.)	2,600,000 (งบ อบจ.)	2,600,000 (งบ อบจ.)	จำนวนของถนนที่เป็น เส้นทางหลักเชื่อมระหว่าง ตำบล อำเภอ หรือจังหวัด ได้รับการก่อสร้างปรับปรุง	- ประชาชนได้รับความ สะดวกรวดเร็วในการใช้ เส้นทางคมนาคมและมีความ เป็นระเบียบเรียบร้อย	สำนัก การช่าง	
1854	<b>ก่อสร้างถนน</b> คลส. เชื่อมระหว่างตำบล สายทาง บ้านหนองห้าง ม.1- ไปสถานีรถไฟหนองแดน ต.หนองห้าง - เขต ต.สระแก้วใหญ่ อ.อุทุมพรพิสัย จ.ศรีสะเกษ พิกัดเริ่มต้น 15.078691 N 104.095424 E พิกัดสิ้นสุด 15.086084 N 104.093156 E	- เพื่อให้ประชาชนทั่วไป สัญจรไปมาได้สะดวกรวดเร็ว - เพื่อความเป็นระเบียบ เรียบร้อยของบ้านเมือง	กว้าง 4 ม. ยาว 765 ม. หนา 0.15 ม.				2,200,000 (งบ อบจ.)	จำนวนของถนนที่เป็น เส้นทางหลักเชื่อมระหว่าง ตำบล อำเภอ หรือจังหวัด ได้รับการก่อสร้างปรับปรุง	- ประชาชนได้รับความ สะดวกรวดเร็วในการใช้ เส้นทางคมนาคมและมีความ เป็นระเบียบเรียบร้อย	สำนัก การช่าง	
1855	<b>ซ่อมปรับปรุงถนนลาดยางผิวทาง Para Asphaltic Concrete</b> สายทางบ้านหนองหญ้าปล้อง ม.4 - บ้านหนองมะเขือ ม.5 ต.ทุ่งใหญ่ อ.อุทุมพรพิสัย จ.ศรีสะเกษ พิกัดเริ่มต้น 15.069463 N 104.108948 E พิกัดสิ้นสุด 15.044922 N 104.101780 E	- เพื่อให้ประชาชนทั่วไป สัญจรไปมาได้สะดวกรวดเร็ว - เพื่อความเป็นระเบียบ เรียบร้อยของบ้านเมือง	กว้าง 6 ม. ยาว 2,800 ม.		5,000,000 (งบอุดหนุน)	5,000,000 (งบอุดหนุน)	5,000,000 (งบอุดหนุน)	จำนวนของถนนที่เป็น เส้นทางหลักเชื่อมระหว่าง ตำบล อำเภอ หรือจังหวัด ได้รับการก่อสร้างปรับปรุง	- ประชาชนได้รับความ สะดวกรวดเร็วในการใช้ เส้นทางคมนาคมและมีความ เป็นระเบียบเรียบร้อย	สำนัก การช่าง	

รายละเอียดโครงการพัฒนา

แบบ ผ.02

แผนพัฒนาท้องถิ่น (พ.ศ.2561 - 2565)

องค์การบริหารส่วนจ.ศรีสะเกษ

ก. ยุทธศาสตร์ที่ 1 พัฒนาโครงสร้างพื้นฐานและการยกระดับสินค้าการเกษตร การค้า และการท่องเที่ยวที่ได้มาตรฐานและแข่งขันได้

ข. ยุทธศาสตร์ที่ 2 การพัฒนาทรัพยากรธรรมชาติและสิ่งแวดล้อม

2 ยุทธศาสตร์ที่ 2 การพัฒนาทรัพยากรธรรมชาติและสิ่งแวดล้อม

2.1 ด้านบริการชุมชนและสังคม แผนงานคณะและชุมชน

ที่	โครงการ	วัตถุประสงค์	เป้าหมาย (ผลผลิตของโครงการ)	งบประมาณและที่ผ่านมา					ตัวชี้วัด (KPI)	ผลที่คาดว่าจะได้รับ	หน่วยงานรับผิดชอบหลัก
				2561 (บาท)	2562 (บาท)	2563 (บาท)	2564 (บาท)	2565 (บาท)			
1856	ซ่อมสร้างผิวทาง Para Asphaltic Concrete สายทางบ้านหนองหญ้าปล้อง ม.4 ต.หนองห้าง - บ้านก้านเหลือง ม.1 ต.ก้านเหลือง อ.อุทุมพรพิสัย จ.ศรีสะเกษ พิกัดเริ่มต้น 15.068880 N 104.110154 E พิกัดสิ้นสุด 15.065719 N 104.119810 E	- เพื่อให้ประชาชนทั่วไปสัญจรไปมาได้สะดวกรวดเร็ว - เพื่อความเป็นระเบียบเรียบร้อยของบ้านเมือง	กว้าง 5 ม. ยาว 1,100 ม.				2,800,000 (งบ อบจ.)		จำนวนของถนนที่เป็นเส้นทางหลักเชื่อมระหว่างตำบล อำเภอ หรือจังหวัด ได้รับการก่อสร้าง/ปรับปรุง	- ประชาชนได้รับความสะดวกรวดเร็วในการใช้เส้นทางคมนาคมและมีความเป็นระเบียบเรียบร้อย	สำนักการช่าง
1857	ก่อสร้างถนน คสล. เชื่อมระหว่างตำบลสายทาง บ้านหนองหญ้าปล้อง ม.4 ต.หนองห้าง - บ้านหนองคู ม.11 ต.ก้านเหลือง อ.อุทุมพรพิสัย จ.ศรีสะเกษ พิกัดเริ่มต้น 15.066505 N 104.109617 E พิกัดสิ้นสุด 15.054469 N 104.109593 E	- เพื่อให้ประชาชนทั่วไปสัญจรไปมาได้สะดวกรวดเร็ว - เพื่อความเป็นระเบียบเรียบร้อยของบ้านเมือง	กว้าง 4 ม. ยาว 1,500 ม. หนา 0.15 ม.				5,500,000 (งบอุดหนุน)	จำนวนของถนนที่เป็นเส้นทางหลักเชื่อมระหว่างตำบล อำเภอ หรือจังหวัด ได้รับการก่อสร้าง/ปรับปรุง	- ประชาชนได้รับความสะดวกรวดเร็วในการใช้เส้นทางคมนาคมและมีความเป็นระเบียบเรียบร้อย	สำนักการช่าง	
1858	ซ่อมปรับปรุงถนนหินคลุก เชื่อมระหว่างตำบล สายทางบ้านวังแรงแ้ง ม.4 ต.วังแรงแ้ง - บ้านโคกกลางใหญ่ ม.9 ต.อีหล้า อ.อุทุมพรพิสัย จ.ศรีสะเกษ พิกัดเริ่มต้น 15.213332 N 104.190854 E พิกัดสิ้นสุด 15.199293 N 104.209273 E	- เพื่อให้ประชาชนทั่วไปสัญจรไปมาได้สะดวกรวดเร็ว - เพื่อความเป็นระเบียบเรียบร้อยของบ้านเมือง	กว้าง 4 ม. ยาว 1,100 ม. หนา 0.10 ม.			500,000 (งบ อบจ.)		จำนวนของถนนที่เป็นเส้นทางหลักเชื่อมระหว่างตำบล อำเภอ หรือจังหวัด ได้รับการก่อสร้าง/ปรับปรุง	- ประชาชนได้รับความสะดวกรวดเร็วในการใช้เส้นทางคมนาคมและมีความเป็นระเบียบเรียบร้อย	สำนักการช่าง	



รายละเอียดโครงการพัฒนา  
แผนพัฒนาท้องถิ่น (พ.ศ.2561 - 2565)

องค์การบริหารส่วนจ.ศรีสะเกษ

ก. ยุทธศาสตร์ที่ 1 พัฒนาโครงสร้างพื้นฐานและการยกระดับสินค้าการเกษตร การค้า และการท่องเที่ยวที่ได้มาตรฐานและแข่งขันได้

ข. ยุทธศาสตร์ที่ 2 การพัฒนาทรัพยากรธรรมชาติและสิ่งแวดล้อม

2 ยุทธศาสตร์ที่ 2 การพัฒนาทรัพยากรธรรมชาติและสิ่งแวดล้อม

2.1 ด้านบริการชุมชนและสังคม แผนงานเกษตรและชุมชน

ที่	โครงการ	วัตถุประสงค์	เป้าหมาย (ผลผลิตของ โครงการ)	งบประมาณและที่ผ่านมา					ตัวชี้วัด (KPI)	ผลที่คาดว่าจะได้รับ	หน่วยงาน รับผิดชอบ หลัก
				2561 (บาท)	2562 (บาท)	2563 (บาท)	2564 (บาท)	2565 (บาท)			
1859	<b>อำเภออุทุมพรพิสัย</b> ซ่อมปรับปรุงถนนหินคลุกเชื่อมระหว่างตำบล สายทางบ้านรังแรง ม.4 ตรังแระ - บ้านโนนเปือย ม.12 ต.อิทะ อ.อุทุมพรพิสัย จ.ศรีสะเกษ พิกัดเริ่มต้น 15.213332 N 104.190854 E พิกัดสิ้นสุด 15.200803 N 104.215651 E	- เพื่อให้ประชาชนทั่วไป สัญจรไปมาได้สะดวกรวดเร็ว - เพื่อความเป็นระเบียบ เรียบร้อยของบ้านเมือง	กว้าง 4 ม. ยาว 696 ม.			500,000 (งบ อบจ.)			จำนวนของถนนที่เป็น เส้นทางหลักเชื่อมระหว่าง ตำบล อำเภอ หรือจังหวัด ได้รับการก่อสร้าง/ปรับปรุง	- ประชาชนได้รับความ สะดวกรวดเร็วในการใช้ เส้นทางคมนาคมและมีความ เป็นระเบียบเรียบร้อย	สำนัก การช่าง
1860	ซ่อมปรับปรุงถนนหินคลุกเชื่อมระหว่างตำบล สายทางบ้านหนองงอกเจ้า ม.1 - บ้านขี้เหล็กพัฒนา ม.12 ตรังแระ - เขต ต.โพธิ์ชัย อ.อุทุมพรพิสัย จ.ศรีสะเกษ พิกัดเริ่มต้น 15.206553 N 104.229942 E พิกัดสิ้นสุด 15.203823 N 104.224335 E	- เพื่อให้ประชาชนทั่วไป สัญจรไปมาได้สะดวกรวดเร็ว - เพื่อความเป็นระเบียบ เรียบร้อยของบ้านเมือง	กว้าง 3 ม. ยาว 915 ม.			500,000 (งบ อบจ.)			จำนวนของถนนที่เป็น เส้นทางหลักเชื่อมระหว่าง ตำบล อำเภอ หรือจังหวัด ได้รับการก่อสร้าง/ปรับปรุง	- ประชาชนได้รับความ สะดวกรวดเร็วในการใช้ เส้นทางคมนาคมและมีความ เป็นระเบียบเรียบร้อย	สำนัก การช่าง
1861	ก่อสร้างถนน คลส. เชื่อมระหว่างตำบล สายทาง บ้านรังแรง ม.4 ตรังแระ - บ้านโคกกลางใหญ่ ม.9 ต.อิทะ อ.อุทุมพรพิสัย จ.ศรีสะเกษ พิกัดเริ่มต้น 15.207570 N 104.217517 E พิกัดสิ้นสุด 15.213332 N 104.190854 E	- เพื่อให้ประชาชนทั่วไป สัญจรไปมาได้สะดวกรวดเร็ว - เพื่อความเป็นระเบียบ เรียบร้อยของบ้านเมือง	กว้าง 4 ม. ยาว 1,100 ม. หนา 0.10 ม.			1,000,000 (งบ อบจ.)		1,000,000 (งบ อบจ.)	จำนวนของถนนที่เป็น เส้นทางหลักเชื่อมระหว่าง ตำบล อำเภอ หรือจังหวัด ได้รับการก่อสร้าง/ปรับปรุง	- ประชาชนได้รับความ สะดวกรวดเร็วในการใช้ เส้นทางคมนาคมและมีความ เป็นระเบียบเรียบร้อย	สำนัก การช่าง

รายละเอียดโครงการพัฒนา  
แผนพัฒนาท้องถิ่น (พ.ศ.2561 - 2565)  
องค์การบริหารส่วนจ.ศรีสะเกษ

ก. ยุทธศาสตร์ที่ 1 พัฒนาโครงสร้างพื้นฐานและการยกระดับสินค้าการเกษตร การค้า และการท่องเที่ยวที่ได้มาตรฐานและแข่งขันได้

ข. ยุทธศาสตร์การพัฒนาขององค์กรปกครองส่วนท้องถิ่นในเขตจ.ที่ 1 การพัฒนาโครงสร้างพื้นฐาน ทรัพยากรธรรมชาติและสิ่งแวดล้อม

2 ยุทธศาสตร์ที่ 2 การพัฒนาทรัพยากรธรรมชาติและสิ่งแวดล้อม

2.1 ด้านบริการชุมชนและสังคม แผนงานเกษตรและชุมชน

ที่	โครงการ	วัตถุประสงค์	เป้าหมาย (ผลผลิตของโครงการ)	งบประมาณและที่ผ่านมา					ตัวชี้วัด (KPI)	ผลที่คาดว่าจะได้รับ	หน่วยงานรับผิดชอบหลัก
				2561 (บาท)	2562 (บาท)	2563 (บาท)	2564 (บาท)	2565 (บาท)			
1862	<b>อำนวยการขุดลอกคูคลอง</b> ก่อสร้างถนน คลส. เชื่อมระหว่างตำบล สายทาง บ้านโคกสะอาด ม.11 - บ้านโนนใหญ่ ม.5 ต.โพธิ์ชัย อ.อุทุมพรพิสัย จ.ศรีสะเกษ พิกัดเริ่มต้น 15.185334 N 104.236891 E พิกัดสิ้นสุด 15.172547 N 104.236499 E	- เพื่อให้ประชาชนทั่วไป สัญจรไปมาได้สะดวกรวดเร็ว - เพื่อความเป็นระเบียบ เรียบร้อยของบ้านเมือง	กว้าง 4 ม. ยาว 1,000 ม. หนา 0.15 ม.			3,000,000 (งบ อบจ.)		จำนวนของถนนที่เป็น เส้นทางหลักเชื่อมระหว่าง ตำบล อำเภอ หรือจังหวัด ได้รับการก่อสร้างปรับปรุง	- ประชาชนได้รับความ สะดวกรวดเร็วในการใช้ เส้นทางคมนาคมและมี ความเป็นระเบียบเรียบร้อย	สำนัก การช่าง	
1863	<b>ก่อสร้างถนน</b> คลส. เชื่อมระหว่างตำบล สายทาง บ้านสองห้อง ม.8 ต.ก้านแพง - บ้านแต่ ม.1 ต.แต่ อ.อุทุมพรพิสัย จ.ศรีสะเกษ พิกัดเริ่มต้น 15.134050 N 104.193354 E พิกัดสิ้นสุด 15.129671 N 104.183435 E	- เพื่อให้ประชาชนทั่วไป สัญจรไปมาได้สะดวกรวดเร็ว - เพื่อความเป็นระเบียบ เรียบร้อยของบ้านเมือง	กว้าง 4 ม. ยาว 2,000 ม. หนา 0.15 ม.	3,000,000 (งบ อบจ.)		3,000,000 (งบ อบจ.)		จำนวนของถนนที่เป็น เส้นทางหลักเชื่อมระหว่าง ตำบล อำเภอ หรือจังหวัด ได้รับการก่อสร้างปรับปรุง	- ประชาชนได้รับความ สะดวกรวดเร็วในการใช้ เส้นทางคมนาคมและมี ความเป็นระเบียบเรียบร้อย	สำนัก การช่าง	
1864	<b>ก่อสร้างถนน</b> คลส. เชื่อมระหว่างตำบล สายทาง บ้านดู่ ม.2 ต.ตาเกษ - บ้านแต่ ม.1 ต.แต่ อ.อุทุมพรพิสัย จ.ศรีสะเกษ พิกัดเริ่มต้น 15.134050 N 104.193354 E พิกัดสิ้นสุด 15.129671 N 104.183435 E	- เพื่อให้ประชาชนทั่วไป สัญจรไปมาได้สะดวกรวดเร็ว - เพื่อความเป็นระเบียบ เรียบร้อยของบ้านเมือง	กว้าง 4 ม. ยาว 1,300 ม. หนา 0.15 ม.			4,000,000 (งบอุดหนุน)		จำนวนของถนนที่เป็น เส้นทางหลักเชื่อมระหว่าง ตำบล อำเภอ หรือจังหวัด ได้รับการก่อสร้างปรับปรุง	- ประชาชนได้รับความ สะดวกรวดเร็วในการใช้ เส้นทางคมนาคมและมี ความเป็นระเบียบเรียบร้อย	สำนัก การช่าง	
1865	<b>ก่อสร้างถนน</b> คลส. เชื่อมระหว่างตำบล สายทาง บ้านอระกลาง ม.9 - บ้านยาง ม.7 ต.โคกจาน อ.อุทุมพรพิสัย จ.ศรีสะเกษ พิกัดเริ่มต้น 15.108496 N 104.220125 E พิกัดสิ้นสุด 15.958589 N 104.109496 E	- เพื่อให้ประชาชนทั่วไป สัญจรไปมาได้สะดวกรวดเร็ว - เพื่อความเป็นระเบียบ เรียบร้อยของบ้านเมือง	กว้าง 5 ม. ยาว 800 ม. หนา 0.15 ม.			3,200,000 (งบอุดหนุน)		จำนวนของถนนที่เป็น เส้นทางหลักเชื่อมระหว่าง ตำบล อำเภอ หรือจังหวัด ได้รับการก่อสร้างปรับปรุง	- ประชาชนได้รับความ สะดวกรวดเร็วในการใช้ เส้นทางคมนาคมและมี ความเป็นระเบียบเรียบร้อย	สำนัก การช่าง	

รายละเอียดโครงการพัฒนา  
แผนพัฒนาท้องถิ่น (พ.ศ.2561 - 2565)  
องค์การบริหารส่วนจ.ศรีสะเกษ

ก. ยุทธศาสตร์ที่ 1 พัฒนาโครงสร้างพื้นฐานและการยกระดับสินค้าการเกษตร การค้า และการท่องเที่ยวที่ได้มาตรฐานและแข่งขันได้

ข. ยุทธศาสตร์ที่ 2 การพัฒนาทรัพยากรธรรมชาติและสิ่งแวดล้อม

2 ยุทธศาสตร์ที่ 2 การพัฒนาทรัพยากรธรรมชาติและสิ่งแวดล้อม

2.1 ด้านบริการชุมชนและสังคม แผนงานคหะและชุมชน

ที่	โครงการ	วัตถุประสงค์	เป้าหมาย (ผลผลิตของโครงการ)	งบประมาณและที่ผ่านมา					ตัวชี้วัด (KPI)	ผลที่คาดว่าจะได้รับ	หน่วยงานรับผิดชอบหลัก
				2561 (บาท)	2562 (บาท)	2563 (บาท)	2564 (บาท)	2565 (บาท)			
1866	<b>อำนวยการซ่อมแซม</b> ก่อสร้างถนน คสล. เชื่อมระหว่างตำบล สายทาง ทางหลวงหมายเลข 3051 - บ้านป่า ต.ปะอาว อ.อุทุมพรพิสัย จ.ศรีสะเกษ พิกัดเริ่มต้น 15.112642 N 104.246094 E พิกัดสิ้นสุด 15.1011173 N 104.245163 E	- เพื่อให้ประชาชนทั่วไป สัญจรไปมาได้สะดวกรวดเร็ว - เพื่อความเป็นระเบียบ เรียบร้อยของบ้านเมือง	กว้าง 4 ม. ยาว 1,300 ม. หนา 0.15 ม.					4,200,000 (งบอุดหนุน)	จำนวนของถนนที่เป็น เส้นทางหลักเชื่อมระหว่าง ตำบล อำเภอ หรือจังหวัด ได้รับการก่อสร้าง/ปรับปรุง	- ประชาชนได้รับความ สะดวกรวดเร็วในการใช้ เส้นทางคมนาคมและมีความ เป็นระเบียบเรียบร้อย	สำนัก การช่าง
1867	ซ่อมสร้างผิวทาง Para Asphaltic Concrete สายทางบ้านคู่ ม.4 ต.ปะอาว - บ้านโพเมือง ม.7 ต.ขะยุง อ.อุทุมพรพิสัย จ.ศรีสะเกษ พิกัดเริ่มต้น 15.101173 N 104.245163 E พิกัดสิ้นสุด 15.112642 N 104.245094 E	- เพื่อให้ประชาชนทั่วไป สัญจรไปมาได้สะดวกรวดเร็ว - เพื่อความเป็นระเบียบ เรียบร้อยของบ้านเมือง	กว้าง 4 ม. ยาว 3,000 ม.			2,000,000 (งบ อบจ.)	2,000,000 (งบ อบจ.)	2,000,000 (งบ อบจ.)	จำนวนของถนนที่เป็น เส้นทางหลักเชื่อมระหว่าง ตำบล อำเภอ หรือจังหวัด ได้รับการก่อสร้าง/ปรับปรุง	- ประชาชนได้รับความ สะดวกรวดเร็วในการใช้ เส้นทางคมนาคมและมีความ เป็นระเบียบเรียบร้อย	สำนัก การช่าง
1868	ซ่อมสร้างผิวทาง Para Asphaltic Concrete สายทางบ้านหนองสูง ม.4 ต.ตาเกษ - เขต ต.แต่ อ.อุทุมพรพิสัย จ.ศรีสะเกษ พิกัดเริ่มต้น 15.152497 N 104.194287 E พิกัดสิ้นสุด 15.152627 N 104.193255 E	- เพื่อให้ประชาชนทั่วไป สัญจรไปมาได้สะดวกรวดเร็ว - เพื่อความเป็นระเบียบ เรียบร้อยของบ้านเมือง	กว้าง 4 ม. ยาว 1,200 ม.			1,200,000 (งบ อบจ.)	1,200,000 (งบ อบจ.)		จำนวนของถนนที่เป็น เส้นทางหลักเชื่อมระหว่าง ตำบล อำเภอ หรือจังหวัด ได้รับการก่อสร้าง/ปรับปรุง	- ประชาชนได้รับความ สะดวกรวดเร็วในการใช้ เส้นทางคมนาคมและมีความ เป็นระเบียบเรียบร้อย	สำนัก การช่าง

รายละเอียดโครงการพัฒนา  
แผนพัฒนาท้องถิ่น (พ.ศ.2561 - 2565)  
องค์การบริหารส่วนจ.ศรีสะเกษ

ก. ยุทธศาสตร์ที่ 1 พัฒนาโครงสร้างพื้นฐานและการยกระดับสินค้าการเกษตร การค้า และการท่องเที่ยวที่ได้มาตรฐานและแข่งขันได้

ข. ยุทธศาสตร์การพัฒนาขององค์กรปกครองส่วนท้องถิ่นในเขตจ.ที่ 1 การพัฒนาโครงสร้างพื้นฐาน ทรัพยากรธรรมชาติและสิ่งแวดล้อม

2 ยุทธศาสตร์ที่ 2 การพัฒนาทรัพยากรธรรมชาติและสิ่งแวดล้อม

2.1 ด้านบริการชุมชนและสังคม แผนงานเคหะและชุมชน

ที่	โครงการ	วัตถุประสงค์	เป้าหมาย (ผลผลิตของโครงการ)	งบประมาณและที่ผ่านมา					ตัวชี้วัด (KPI)	ผลที่คาดว่าจะได้รับ	หน่วยงานรับผิดชอบหลัก
				2561 (บาท)	2562 (บาท)	2563 (บาท)	2564 (บาท)	2565 (บาท)			
1869	ซ่อมสร้างผิวทาง Para Asphaltic Concrete สายทางบ้านพักน้อย ม.10 ต.รังแร้ง อ.อุทุมพรพิสัย - บ้านอ่องข่า ม.8 ต.หนองอี้ง อ.ราษีไศล จ.ศรีสะเกษ พิกัดเริ่มต้น 15.224861 N 104.211098 E พิกัดสิ้นสุด 15.209528 N 104.181256 E	- เพื่อให้ประชาชนทั่วไปสัญจรไปมาได้สะดวกรวดเร็ว - เพื่อความเป็นระเบียบเรียบร้อยของบ้านเมือง	กว้าง 4 ม. ยาว 1,500 ม.		1,000,000 (งบ อบจ.)	1,000,000 (งบ อบจ.)	1,000,000 (งบ อบจ.)	1,000,000 (งบ อบจ.)	จำนวนของถนนที่เป็นเส้นทางหลักเชื่อมระหว่างตำบล อำเภอ หรือจังหวัด ได้รับการก่อสร้าง/ปรับปรุง	- ประชาชนได้รับความสะดวกเร็วในการใช้เส้นทางคมนาคมและมีความเป็นระเบียบเรียบร้อย	สำนัก การช่าง
1870	ซ่อมสร้างผิวทาง Para Asphaltic Concrete สายทางบ้านหนองยาง ม.6 - บ้านกระเบา ม.5 ต.จะยุง อ.อุทุมพรพิสัย จ.ศรีสะเกษ พิกัดเริ่มต้น 15.131717 N 104.242705 E พิกัดสิ้นสุด 15.129026 N 104.229377 E	- เพื่อให้ประชาชนทั่วไปสัญจรไปมาได้สะดวกรวดเร็ว - เพื่อความเป็นระเบียบเรียบร้อยของบ้านเมือง	กว้าง 4 ม. ยาว 2,500 ม.		1,600,000 (งบ อบจ.)	1,600,000 (งบ อบจ.)	1,600,000 (งบ อบจ.)	1,600,000 (งบ อบจ.)	จำนวนของถนนที่เป็นเส้นทางหลักเชื่อมระหว่างตำบล อำเภอ หรือจังหวัด ได้รับการก่อสร้าง/ปรับปรุง	- ประชาชนได้รับความสะดวกเร็วในการใช้เส้นทางคมนาคมและมีความเป็นระเบียบเรียบร้อย	สำนัก การช่าง
1871	ซ่อมสร้างผิวทาง Para Asphaltic Concrete สายทางบ้านอะกลาง ม.9 - บ้านยาง ม.7 ต.โคกจาน อ.อุทุมพรพิสัย - เขต ต.กล้วยแก้ว อ.ห้วยทับทัน จ.ศรีสะเกษ พิกัดเริ่มต้น 15.108496 N 104.220125 E พิกัดสิ้นสุด 14.957338 N 104.106236 E	- เพื่อให้ประชาชนทั่วไปสัญจรไปมาได้สะดวกรวดเร็ว - เพื่อความเป็นระเบียบเรียบร้อยของบ้านเมือง	กว้าง 5 ม. ยาว 1,500 ม.		1,200,000 (งบ อบจ.)	1,200,000 (งบ อบจ.)	1,200,000 (งบ อบจ.)	1,200,000 (งบ อบจ.)	จำนวนของถนนที่เป็นเส้นทางหลักเชื่อมระหว่างตำบล อำเภอ หรือจังหวัด ได้รับการก่อสร้าง/ปรับปรุง	- ประชาชนได้รับความสะดวกเร็วในการใช้เส้นทางคมนาคมและมีความเป็นระเบียบเรียบร้อย	สำนัก การช่าง

รายละเอียดโครงการพัฒนา  
แผนพัฒนาท้องถิ่น (พ.ศ.2561 - 2565)  
องค์การบริหารส่วนจ.ศรีสะเกษ

- ก. ยุทธศาสตร์ที่ 1 พัฒนาโครงสร้างพื้นฐานและการยกระดับสินค้าการเกษตร การค้า และการท่องเที่ยวที่ได้มาตรฐานและแข่งขันได้  
ข. ยุทธศาสตร์การพัฒนาขององค์กรปกครองส่วนท้องถิ่นในเขตจ.ที่ 1 การพัฒนาโครงสร้างพื้นฐาน ทรัพยากรธรรมชาติและสิ่งแวดล้อม

2 ยุทธศาสตร์ที่ 2 การพัฒนาทรัพยากรธรรมชาติและสิ่งแวดล้อม

2.1 ด้านบริการชุมชนและสังคม แผนงานคหะและชุมชน

ที่	โครงการ	วัตถุประสงค์	เป้าหมาย (ผลผลิตของโครงการ)	งบประมาณและที่ผ่านมา					ตัวชี้วัด (KPI)	ผลที่คาดว่าจะได้รับ	หน่วยงานรับผิดชอบหลัก
				2561 (บาท)	2562 (บาท)	2563 (บาท)	2564 (บาท)	2565 (บาท)			
1872	<b>อำเภออุทุมพรพิสัย</b> ซ่อมสร้างผิวทาง Para Asphaltic Concrete สายทางบ้านโนนคูณ ม.2 ต.แต่ - บ้านบอน ม.9 ต.ตาเกษ อ.อุทุมพรพิสัย จ.ศรีสะเกษ พิกัดเริ่มต้น 15.155517 N 104.181890 E พิกัดสิ้นสุด 15.154573 N 104.181861 E	- เพื่อให้ประชาชนทั่วไปสัญจรไปมาได้สะดวกรวดเร็ว - เพื่อความเป็นระเบียบเรียบร้อยของบ้านเมือง	กว้าง 5 ม. ยาว 2,500 ม.		2,000,000 (งบ อบจ.)	2,000,000 (งบ อบจ.)	2,000,000 (งบ อบจ.)	2,000,000 (งบ อบจ.)	จำนวนของถนนที่เป็นเส้นทางหลักเชื่อมระหว่างตำบล อำเภอ หรือจังหวัด ได้รับการก่อสร้าง/ปรับปรุง	- ประชาชนได้รับความสะดวกรวดเร็วในการใช้เส้นทางคมนาคมและมีความปลอดภัย เป็นระเบียบเรียบร้อย	สำนัก การช่าง
1873	ซ่อมปรับปรุงถนนหินคลุก เข็มระหว่างตำบล สายทางบ้านโนนใหญ่ ม.5 ต.โพธิ์ชัย - บ้านกลาง ม.4 ต.เขยุง อ.อุทุมพรพิสัย จ.ศรีสะเกษ 15.162038N,104.234553E - 15.157920N,104.241280E	- เพื่อให้ประชาชนทั่วไปสัญจรไปมาได้สะดวกรวดเร็ว - เพื่อความเป็นระเบียบเรียบร้อยของบ้านเมือง	กว้าง 3 ม. ยาว 915 ม.		500,000 (งบ อบจ.)				จำนวนของถนนที่เป็นเส้นทางหลักเชื่อมระหว่างตำบล อำเภอ หรือจังหวัด ได้รับการก่อสร้าง/ปรับปรุง	- ประชาชนได้รับความสะดวกรวดเร็วในการใช้เส้นทางคมนาคมและมีความปลอดภัย เป็นระเบียบเรียบร้อย	สำนัก การช่าง
1874	ซ่อมปรับปรุงถนนหินคลุก เข็มระหว่างตำบล สายทางบ้านหนองตาจารย์ ม.8 ต.อิทะล้า - บ้านสมอ ม.9 ต.โพธิ์ชัย อ.อุทุมพรพิสัย จ.ศรีสะเกษ 15.179000N,104.173800E - 15.187500N,104.17600E	- เพื่อให้ประชาชนทั่วไปสัญจรไปมาได้สะดวกรวดเร็ว - เพื่อความเป็นระเบียบเรียบร้อยของบ้านเมือง	กว้าง 3.5 ม. ยาว 790 ม.		500,000 (งบ อบจ.)				จำนวนของถนนที่เป็นเส้นทางหลักเชื่อมระหว่างตำบล อำเภอ หรือจังหวัด ได้รับการก่อสร้าง/ปรับปรุง	- ประชาชนได้รับความสะดวกรวดเร็วในการใช้เส้นทางคมนาคมและมีความปลอดภัย เป็นระเบียบเรียบร้อย	สำนัก การช่าง

รายละเอียดโครงการพัฒนา

แผนพัฒนาท้องถิ่น (พ.ศ. 2561 - 2565)

องค์การบริหารส่วนจังหวัดศรีสะเกษ

ก. ยุทธศาสตร์จังหวัดที่ 1 พัฒนาโครงสร้างพื้นฐานและการยกระดับคุณภาพชีวิต การค้า และการท่องเที่ยวให้มีความมาตรฐานและแข่งขันได้

ข. ยุทธศาสตร์การพัฒนาขององค์กรปกครองส่วนท้องถิ่นในเขตจังหวัดที่ 1 การพัฒนาโครงสร้างพื้นฐาน ทรัพยากรธรรมชาติและสิ่งแวดล้อม

2 ยุทธศาสตร์ที่ 2 การพัฒนาทรัพยากรธรรมชาติและสิ่งแวดล้อม

2.1 ด้านบริการชุมชนและสังคม แผนงานคหะและชุมชน

ที่	โครงการ	วัตถุประสงค์	เป้าหมาย (ผลผลิตของโครงการ)	งบประมาณและที่ผ่านมา					ตัวชี้วัด (KPI)	ผลที่คาดว่าจะได้รับ	หน่วยงานรับผิดชอบหลัก
				2561 (บาท)	2562 (บาท)	2563 (บาท)	2564 (บาท)	2565 (บาท)			
1875	ซ่อมปรับปรุงถนนลาดยางเชื่อมระหว่างตำบลสายทางบ้านหนองยาง ม.6 ต.หนองครก - บ้านซำ ม.1 ต.ซำ อ.เมือง จ.ศรีสะเกษ	<ul style="list-style-type: none"> <li>- เพื่อให้ประชาชนทั่วไปสัญจรไปมาได้สะดวกรวดเร็ว</li> <li>- เพื่อความเป็นระเบียบเรียบร้อยของบ้านเมือง</li> </ul>	กว้าง 6 ม. ยาว 6,952 ม.			5,000,000 (งบ อบจ.)	5,000,000 (งบ อบจ.)	5,000,000 (งบ อบจ.)	จำนวนของถนนที่เป็นเส้นทางหลัก เชื่อมระหว่างตำบล อำเภอ หรือจังหวัด ได้รับการก่อสร้าง/ปรับปรุง	<ul style="list-style-type: none"> <li>- ประชาชนได้รับความสะดวกรวดเร็วในการใช้เส้นทางคมนาคมและมีความปลอดภัยเรียบร้อย</li> </ul>	สำนักการช่าง
1876	ซ่อมปรับปรุงถนนลาดยางผิวทาง Asphaltic Concrete (โตบรีซี Pavement In-Place Recycling) สายทางบ้านโพนค้อ ม.1 ต.โพนค้อ - บ้านหนองจิก ม.2 ต.โนนเพ็ก อ.พยุห์ จ.ศรีสะเกษ	<ul style="list-style-type: none"> <li>- เพื่อให้ประชาชนทั่วไปสัญจรไปมาได้สะดวกรวดเร็ว</li> <li>- เพื่อความเป็นระเบียบเรียบร้อยของบ้านเมือง</li> </ul>	กว้าง 6 ม. ยาว 1,255 ม.			5,000,000 (งบ อบจ.)			จำนวนของถนนที่เป็นเส้นทางหลัก เชื่อมระหว่างตำบล อำเภอ หรือจังหวัด ได้รับการก่อสร้าง/ปรับปรุง	<ul style="list-style-type: none"> <li>- ประชาชนได้รับความสะดวกรวดเร็วในการใช้เส้นทางคมนาคมและมีความปลอดภัยเรียบร้อย</li> </ul>	สำนักการช่าง
1877	ซ่อมปรับปรุงถนนลาดยางเชื่อมระหว่างตำบลสายทางบ้านโนนไธล ม.2 ต.เสียว - บ้านหนองคืบคา ม.3 ต.ท่าคล้อ อ.เบญจลักษ์ จ.ศรีสะเกษ	<ul style="list-style-type: none"> <li>- เพื่อให้ประชาชนทั่วไปสัญจรไปมาได้สะดวกรวดเร็ว</li> <li>- เพื่อความเป็นระเบียบเรียบร้อยของบ้านเมือง</li> </ul>	กว้าง 6 ม. ยาว 7,300 ม.			5,000,000 (งบอุดหนุน)	5,000,000 (งบอุดหนุน)	5,000,000 (งบอุดหนุน)	จำนวนของถนนที่เป็นเส้นทางหลัก เชื่อมระหว่างตำบล อำเภอ หรือจังหวัด ได้รับการก่อสร้าง/ปรับปรุง	<ul style="list-style-type: none"> <li>- ประชาชนได้รับความสะดวกรวดเร็วในการใช้เส้นทางคมนาคมและมีความปลอดภัยเรียบร้อย</li> </ul>	สำนักการช่าง
1878	ซ่อมปรับปรุงถนนลาดยางเชื่อมระหว่างตำบลสายทางบ้านหมือดแอ่ ม.4 ต.ตุ้ - บ้านโนนแดง ม.8 ต.ยาง อ.กันทรารมย์ จ.ศรีสะเกษ	<ul style="list-style-type: none"> <li>- เพื่อให้ประชาชนทั่วไปสัญจรไปมาได้สะดวกรวดเร็ว</li> <li>- เพื่อความเป็นระเบียบเรียบร้อยของบ้านเมือง</li> </ul>	กว้าง 6 ม. ยาว 6,238 ม.			5,000,000 (งบ อบจ.)	5,000,000 (งบ อบจ.)	5,000,000 (งบ อบจ.)	จำนวนของถนนที่เป็นเส้นทางหลัก เชื่อมระหว่างตำบล อำเภอ หรือจังหวัด ได้รับการก่อสร้าง/ปรับปรุง	<ul style="list-style-type: none"> <li>- ประชาชนได้รับความสะดวกรวดเร็วในการใช้เส้นทางคมนาคมและมีความปลอดภัยเรียบร้อย</li> </ul>	สำนักการช่าง

รายละเอียดโครงการพัฒนา  
แผนพัฒนาท้องถิ่น (พ.ศ. 2561 - 2565)  
องค์การบริหารส่วนจังหวัดศรีสะเกษ

- ก. ยุทธศาสตร์จังหวัดที่ 1 พัฒนาโครงสร้างพื้นฐานและการยกระดับคุณภาพชีวิต การค้า และการท่องเที่ยวที่ได้มาตรฐานและแข่งขันได้  
ข. ยุทธศาสตร์การพัฒนาขององค์กรปกครองส่วนท้องถิ่นในเขตจังหวัดที่ 1 การพัฒนาโครงสร้างพื้นฐาน ทวีพยากรธรรมชาติและสิ่งแวดล้อม  
2 ยุทธศาสตร์ที่ 2 การพัฒนาทรัพยากรธรรมชาติและสิ่งแวดล้อม

## 2.1 ด้านบริการชุมชนและสังคม แผนงานคหะและชุมชน

ที่	โครงการ	วัตถุประสงค์	เป้าหมาย (ผลผลิตของ โครงการ)	งบประมาณและที่มา					ตัวชี้วัด (KPI)	ผลที่คาดว่าจะได้รับ	หน่วยงาน รับผิดชอบ หลัก
				2561 (บาท)	2562 (บาท)	2563 (บาท)	2564 (บาท)	2565 (บาท)			
1879	ซ่อมปรับปรุงถนนลาดยางเชื่อมระหว่างตำบล สายทางบ้านหนองกรก - บ้านปะหละ อ.เมือง จ.ศรีสะเกษ	เพื่อให้ประชาชนทั่วไป สัญจรไปมาได้สะดวกรวดเร็ว - เพื่อความเป็นระเบียบ เรียบร้อยของบ้านเมือง	กว้าง 6 ม. ยาว 9,690 ม.		5,000,000 (งบ อบจ.)	5,000,000 (งบ อบจ.)	5,000,000 (งบ อบจ.)	5,000,000 (งบ อบจ.)	จำนวนของถนนที่เป็น เส้นทางหลัก เชื่อมระหว่าง ตำบล อำเภอ หรือจังหวัด ได้รับการก่อสร้าง/ปรับปรุง ได้	- ประชาชนได้รับความ สะดวกรวดเร็วในการใช้ เส้นทางคมนาคมและมี ความเป็นระเบียบเรียบร้อย	สำนัก การช่าง
1880	ซ่อมปรับปรุงถนนลาดยางเชื่อมระหว่างตำบล สายทางบ้านลำโรง - บ้านหนองติบลิ อ.อุทุมพรพิสัย จ.ศรีสะเกษ	เพื่อให้ประชาชนทั่วไป สัญจรไปมาได้สะดวกรวดเร็ว - เพื่อความเป็นระเบียบ เรียบร้อยของบ้านเมือง	กว้าง 6 ม. ยาว 3,259 ม.		5,000,000 (งบอุดหนุน)	5,000,000 (งบอุดหนุน)	5,000,000 (งบอุดหนุน)	5,000,000 (งบอุดหนุน)	จำนวนของถนนที่เป็น เส้นทางหลัก เชื่อมระหว่าง ตำบล อำเภอ หรือจังหวัด ได้รับการก่อสร้าง/ปรับปรุง ได้	- ประชาชนได้รับความ สะดวกรวดเร็วในการใช้ เส้นทางคมนาคมและมี ความเป็นระเบียบเรียบร้อย	สำนัก การช่าง
1881	ซ่อมปรับปรุงถนนลาดยางเชื่อมระหว่างตำบล สายทางบ้านขยง-บ้านสังเม็ก อ.กันทรลักษ์ จ.ศรีสะเกษ	เพื่อให้ประชาชนทั่วไป สัญจรไปมาได้สะดวกรวดเร็ว - เพื่อความเป็นระเบียบ เรียบร้อยของบ้านเมือง	กว้าง 6 ม. ยาว 11,811 ม.		5,000,000 (งบ อบจ.)	5,000,000 (งบ อบจ.)	5,000,000 (งบ อบจ.)	5,000,000 (งบ อบจ.)	จำนวนของถนนที่เป็น เส้นทางหลัก เชื่อมระหว่าง ตำบล อำเภอ หรือจังหวัด ได้รับการก่อสร้าง/ปรับปรุง ได้	- ประชาชนได้รับความ สะดวกรวดเร็วในการใช้ เส้นทางคมนาคมและมี ความเป็นระเบียบเรียบร้อย	สำนัก การช่าง
1882	ซ่อมปรับปรุงถนนลาดยางเชื่อมระหว่างตำบล สายทางบ้านผือใหม่-บ้านอ้อย อ.กันทรลักษ์ จ.ศรีสะเกษ	เพื่อให้ประชาชนทั่วไป สัญจรไปมาได้สะดวกรวดเร็ว - เพื่อความเป็นระเบียบ เรียบร้อยของบ้านเมือง	กว้าง 6 ม. ยาว 3,830 ม.		5,000,000 (งบ อบจ.)	5,000,000 (งบ อบจ.)	5,000,000 (งบ อบจ.)	5,000,000 (งบ อบจ.)	จำนวนของถนนที่เป็น เส้นทางหลัก เชื่อมระหว่าง ตำบล อำเภอ หรือจังหวัด ได้รับการก่อสร้าง/ปรับปรุง ได้	- ประชาชนได้รับความ สะดวกรวดเร็วในการใช้ เส้นทางคมนาคมและมี ความเป็นระเบียบเรียบร้อย	สำนัก การช่าง

รายละเอียดโครงการพัฒนา  
แผนพัฒนาท้องถิ่น (พ.ศ. 2561 - 2565)  
องค์การบริหารส่วนจังหวัดศรีสะเกษ

- ก. ยุทธศาสตร์จังหวัดที่ 1 พัฒนาโครงสร้างพื้นฐานและการยกระดับคุณภาพชีวิต การค้า และการท่องเที่ยวที่ได้มาตรฐานและแข่งขันได้  
ข. ยุทธศาสตร์การพัฒนาขององค์กรปกครองส่วนท้องถิ่นในเขตจังหวัดที่ 1 การพัฒนาโครงสร้างพื้นฐาน ทวีพยากรธรรมชาติและสิ่งแวดล้อม  
2 ยุทธศาสตร์ที่ 2 การพัฒนาทรัพยากรธรรมชาติและสิ่งแวดล้อม

2.1 ด้านบริการชุมชนและสังคม แผนงานเกษตรและชุมชน

ที่	โครงการ	วัตถุประสงค์	เป้าหมาย (ผลผลิตของ โครงการ)	งบประมาณและที่มา					ตัวชี้วัด (KPI)	ผลที่คาดว่าจะได้รับ	หน่วยงาน รับผิดชอบ หลัก
				2561 (บาท)	2562 (บาท)	2563 (บาท)	2564 (บาท)	2565 (บาท)			
1883	ซ่อมปรับปรุงถนนลาดยางเชื่อมระหว่างตำบล สายทางบ้านหนองคู-บ้านปะนูน อ.ขุนันท์ จ.ศรีสะเกษ	เพื่อให้ประชาชนทั่วไป สัญจรไปมาได้สะดวกรวดเร็ว - เพื่อความเป็นระเบียบ เรียบร้อยของบ้านเมือง	กว้าง 6 ม. ยาว 5,300 ม.		5,000,000 (งบ อบจ.)	5,000,000 (งบ อบจ.)	5,000,000 (งบ อบจ.)	5,000,000 (งบ อบจ.)	จำนวนของถนนที่เป็น เส้นทางหลัก เชื่อมระหว่าง ตำบล อำเภอ หรือจังหวัด ได้รับการก่อสร้าง/ปรับปรุง ได้	- ประชาชนได้รับความ สะดวกรวดเร็วในการใช้ เส้นทางคมนาคมและมี ความเป็นระเบียบเรียบร้อย	สำนัก การช่าง
1884	ซ่อมปรับปรุงถนนลาดยางเชื่อมระหว่างตำบล สายทางบ้านหนองคู-บ้านหนองบัวใหญ่ อ.เบญจลักษ์ จ.ศรีสะเกษ	เพื่อให้ประชาชนทั่วไป สัญจรไปมาได้สะดวกรวดเร็ว - เพื่อความเป็นระเบียบ เรียบร้อยของบ้านเมือง	กว้าง 6 ม. ยาว 4,969 ม.		5,000,000 (งบอุดหนุน)	5,000,000 (งบอุดหนุน)	5,000,000 (งบอุดหนุน)	5,000,000 (งบอุดหนุน)	จำนวนของถนนที่เป็น เส้นทางหลัก เชื่อมระหว่าง ตำบล อำเภอ หรือจังหวัด ได้รับการก่อสร้าง/ปรับปรุง ได้	- ประชาชนได้รับความ สะดวกรวดเร็วในการใช้ เส้นทางคมนาคมและมี ความเป็นระเบียบเรียบร้อย	สำนัก การช่าง
1885	ซ่อมปรับปรุงถนนลาดยางเชื่อมระหว่างตำบล สายทางบ้านกระแซง-บ้านกุดนาแก้ว อ.กันทรลักษ์ จ.ศรีสะเกษ	เพื่อให้ประชาชนทั่วไป สัญจรไปมาได้สะดวกรวดเร็ว - เพื่อความเป็นระเบียบ เรียบร้อยของบ้านเมือง	กว้าง 6 ม. ยาว 13,000 ม.		5,000,000 (งบ อบจ.)	5,000,000 (งบ อบจ.)	5,000,000 (งบ อบจ.)	5,000,000 (งบ อบจ.)	จำนวนของถนนที่เป็น เส้นทางหลัก เชื่อมระหว่าง ตำบล อำเภอ หรือจังหวัด ได้รับการก่อสร้าง/ปรับปรุง ได้	- ประชาชนได้รับความ สะดวกรวดเร็วในการใช้ เส้นทางคมนาคมและมี ความเป็นระเบียบเรียบร้อย	สำนัก การช่าง
1886	ซ่อมปรับปรุงถนนลาดยางเชื่อมระหว่างตำบล สายทางบ้านโนนจาน-บ้านหนองแจ้ง อ.เมือง จ.ศรีสะเกษ	เพื่อให้ประชาชนทั่วไป สัญจรไปมาได้สะดวกรวดเร็ว - เพื่อความเป็นระเบียบ เรียบร้อยของบ้านเมือง	กว้าง 6 ม. ยาว 4,761 ม.		5,000,000 (งบ อบจ.)	5,000,000 (งบ อบจ.)	5,000,000 (งบ อบจ.)	5,000,000 (งบ อบจ.)	จำนวนของถนนที่เป็น เส้นทางหลัก เชื่อมระหว่าง ตำบล อำเภอ หรือจังหวัด ได้รับการก่อสร้าง/ปรับปรุง ได้	- ประชาชนได้รับความ สะดวกรวดเร็วในการใช้ เส้นทางคมนาคมและมี ความเป็นระเบียบเรียบร้อย	สำนัก การช่าง



รายละเอียดโครงการพัฒนา  
แผนพัฒนาท้องถิ่น (พ.ศ. 2561 - 2565)  
องค์การบริหารส่วนจังหวัดศรีสะเกษ

- ก. ยุทธศาสตร์จังหวัดที่ 1 พัฒนาโครงสร้างพื้นฐานและการยกระดับคุณภาพชีวิต การค้า และการท่องเที่ยวที่ได้มาตรฐานและแข่งขันได้  
ข. ยุทธศาสตร์การพัฒนาขององค์กรปกครองส่วนท้องถิ่นในเขตจังหวัดที่ 1 การพัฒนาโครงสร้างพื้นฐาน ทรัพยากรธรรมชาติและสิ่งแวดล้อม  
2 ยุทธศาสตร์ที่ 2 การพัฒนาทรัพยากรธรรมชาติและสิ่งแวดล้อม

2.1 ด้านบริการชุมชนและสังคม แผนงานคหะและชุมชน

ที่	โครงการ	วัตถุประสงค์	เป้าหมาย (ผลผลิตของโครงการ)	งบประมาณและที่มา					ตัวชี้วัด (KPI)	ผลที่คาดว่าจะได้รับ	หน่วยงานรับผิดชอบหลัก
				2561 (บาท)	2562 (บาท)	2563 (บาท)	2564 (บาท)	2565 (บาท)			
1887	ซ่อมปรับปรุงถนนลาดยางเชื่อมระหว่างตำบลสายทงบ้านดวนใหญ่-บ้านโคกสมบูรณ์ อ.วังหิน จ.ศรีสะเกษ	<ul style="list-style-type: none"> <li>- เพื่อให้ประชาชนทั่วไปสัญจรไปมาได้สะดวกรวดเร็ว</li> <li>- เพื่อความเป็นระเบียบเรียบร้อยของบ้านเมือง</li> </ul>	กว้าง 6 ม. ยาว 1,073 ม.	5,000,000 (งบ อบจ.)	5,000,000 (งบ อบจ.)	5,000,000 (งบ อบจ.)	5,000,000 (งบ อบจ.)	5,000,000 (งบ อบจ.)	จำนวนของถนนที่เป็นเส้นทางหลัก เชื่อมระหว่างตำบล อำเภอ หรือจังหวัด ได้รับการก่อสร้าง/ปรับปรุง	- ประชาชนได้รับความสะดวกรวดเร็วในการใช้เส้นทางคมนาคมและมีความปลอดภัยเรียบร้อย	สำนักการช่าง
1888	ซ่อมปรับปรุงถนนลาดยางเชื่อมระหว่างตำบลสายทงบ้านมะพลัด-บ้านปะอาก อ.อุทุมพรพิสัย จ.ศรีสะเกษ	<ul style="list-style-type: none"> <li>- เพื่อให้ประชาชนทั่วไปสัญจรไปมาได้สะดวกรวดเร็ว</li> <li>- เพื่อความเป็นระเบียบเรียบร้อยของบ้านเมือง</li> </ul>	กว้าง 6 ม. ยาว 3,650 ม.	5,000,000 (งบอุดหนุน)	5,000,000 (งบอุดหนุน)	5,000,000 (งบอุดหนุน)	5,000,000 (งบอุดหนุน)	5,000,000 (งบอุดหนุน)	จำนวนของถนนที่เป็นเส้นทางหลัก เชื่อมระหว่างตำบล อำเภอ หรือจังหวัด ได้รับการก่อสร้าง/ปรับปรุง	- ประชาชนได้รับความสะดวกรวดเร็วในการใช้เส้นทางคมนาคมและมีความปลอดภัยเรียบร้อย	สำนักการช่าง
1889	ซ่อมปรับปรุงถนนลาดยางเชื่อมระหว่างตำบลสายทงบ้านน้อน้อย - บ้านยาง อ.ราชันีศ จ.ศรีสะเกษ	<ul style="list-style-type: none"> <li>- เพื่อให้ประชาชนทั่วไปสัญจรไปมาได้สะดวกรวดเร็ว</li> <li>- เพื่อความเป็นระเบียบเรียบร้อยของบ้านเมือง</li> </ul>	กว้าง 6 ม. ยาว 6,500 ม.	5,000,000 (งบ อบจ.)	5,000,000 (งบ อบจ.)	5,000,000 (งบ อบจ.)	5,000,000 (งบ อบจ.)	5,000,000 (งบ อบจ.)	จำนวนของถนนที่เป็นเส้นทางหลัก เชื่อมระหว่างตำบล อำเภอ หรือจังหวัด ได้รับการก่อสร้าง/ปรับปรุง	- ประชาชนได้รับความสะดวกรวดเร็วในการใช้เส้นทางคมนาคมและมีความปลอดภัยเรียบร้อย	สำนักการช่าง
1890	ซ่อมปรับปรุงถนนลาดยางเชื่อมระหว่างตำบลสายทงบ้านโนนสำราญ-บ้านขนวน อ.กันทรลักษณ์ จ.ศรีสะเกษ	<ul style="list-style-type: none"> <li>- เพื่อให้ประชาชนทั่วไปสัญจรไปมาได้สะดวกรวดเร็ว</li> <li>- เพื่อความเป็นระเบียบเรียบร้อยของบ้านเมือง</li> </ul>	กว้าง 6 ม. ยาว 6,585 ม.	5,000,000 (งบ อบจ.)	5,000,000 (งบ อบจ.)	5,000,000 (งบ อบจ.)	5,000,000 (งบ อบจ.)	5,000,000 (งบ อบจ.)	จำนวนของถนนที่เป็นเส้นทางหลัก เชื่อมระหว่างตำบล อำเภอ หรือจังหวัด ได้รับการก่อสร้าง/ปรับปรุง	- ประชาชนได้รับความสะดวกรวดเร็วในการใช้เส้นทางคมนาคมและมีความปลอดภัยเรียบร้อย	สำนักการช่าง

## รายละเอียดโครงการพัฒนา

แผนพัฒนาท้องถิ่น (พ.ศ. 2561 - 2565)

องค์การบริหารส่วนจังหวัดศรีสะเกษ

ก. ยุทธศาสตร์จังหวัดที่ 1 พัฒนาโครงสร้างพื้นฐานและการยกระดับคุณภาพชีวิต การค้า และการท่องเที่ยวให้มีความมาตรฐานและแข่งขันได้

ข. ยุทธศาสตร์การพัฒนาขององค์กรปกครองส่วนท้องถิ่นในเขตจังหวัดที่ 1 การพัฒนาโครงสร้างพื้นฐาน ทวีปการธรรมชาติและสิ่งแวดล้อม

2 ยุทธศาสตร์ที่ 2 การพัฒนาทรัพยากรธรรมชาติและสิ่งแวดล้อม

2.1 ด้านบริการชุมชนและสังคม แผนงานคหะและชุมชน

ที่	โครงการ	วัตถุประสงค์	เป้าหมาย (ผลผลิตของโครงการ)	งบประมาณและที่มา					ตัวชี้วัด (KPI)	ผลที่คาดว่าจะได้รับ	หน่วยงานรับผิดชอบหลัก
				2561 (บาท)	2562 (บาท)	2563 (บาท)	2564 (บาท)	2565 (บาท)			
1891	ซ่อมปรับปรุงถนนลาดยางเชื่อมระหว่างตำบลสายทางบ้านกระเดา - บ้านจิกสังข์ทอง อ.ราชันีร์ จ.ศรีสะเกษ	<ul style="list-style-type: none"> <li>เพื่อให้ประชาชนทั่วไปสัญจรไปมาได้สะดวกรวดเร็ว</li> <li>เพื่อความเป็นระเบียบเรียบร้อยของบ้านเมือง</li> </ul>	กว้าง 6 ม. ยาว 7,506 ม.	5,000,000 (งบอุดหนุน)	5,000,000 (งบอุดหนุน)	5,000,000 (งบอุดหนุน)	5,000,000 (งบอุดหนุน)	5,000,000 (งบอุดหนุน)	จำนวนของถนนที่เป็นเส้นทางหลัก เชื่อมระหว่างตำบล อำเภอ หรือจังหวัด ได้รับการก่อสร้าง/ปรับปรุง	<ul style="list-style-type: none"> <li>ประชาชนได้รับความสะดวกรวดเร็วในการใช้เส้นทางคมนาคมและมีความปลอดภัย</li> <li>ประชาชนเป็นระเบียบเรียบร้อย</li> </ul>	สำนักการช่าง
1892	ซ่อมปรับปรุงถนนลาดยางผิวทาง Asphaltic Concrete (โตบิวิธี Pavement In-Place Recycling) สายทางบ้านหนองเซียงทุน ม.5 ต.หนองเซียงทุน- บ้านปราสาท ม.3 ต.สมอ อ.ปรางค์กู่ จ.ศรีสะเกษ	<ul style="list-style-type: none"> <li>เพื่อให้ประชาชนทั่วไปสัญจรไปมาได้สะดวกรวดเร็ว</li> <li>เพื่อความเป็นระเบียบเรียบร้อยของบ้านเมือง</li> </ul>	กว้าง 5-6 ม. ยาว 1,335 ม.	5,000,000 (งบ อบจ.)					จำนวนของถนนที่เป็นเส้นทางหลัก เชื่อมระหว่างตำบล อำเภอ หรือจังหวัด ได้รับการก่อสร้าง/ปรับปรุง	<ul style="list-style-type: none"> <li>ประชาชนได้รับความสะดวกรวดเร็วในการใช้เส้นทางคมนาคมและมีความปลอดภัย</li> <li>ประชาชนเป็นระเบียบเรียบร้อย</li> </ul>	สำนักการช่าง
1893	ซ่อมปรับปรุงถนนลาดยางเชื่อมระหว่างตำบลสายทางบ้านปราสาทเยอ - บ้านระหาร อ.โพธิ์โพธิ์ จ.ศรีสะเกษ	<ul style="list-style-type: none"> <li>เพื่อให้ประชาชนทั่วไปสัญจรไปมาได้สะดวกรวดเร็ว</li> </ul>	กว้าง 6 ม. ยาว 4,405 ม.	5,000,000 (งบ อบจ.)			5,000,000 (งบ อบจ.)	5,000,000 (งบ อบจ.)	จำนวนของถนนที่เป็นเส้นทางหลัก เชื่อมระหว่างตำบล อำเภอ หรือจังหวัด ได้รับการก่อสร้าง/ปรับปรุง	<ul style="list-style-type: none"> <li>ประชาชนได้รับความสะดวกรวดเร็วในการใช้เส้นทางคมนาคมและมีความปลอดภัย</li> <li>ประชาชนเป็นระเบียบเรียบร้อย</li> </ul>	สำนักการช่าง
1894	ซ่อมปรับปรุงถนนลาดยางเชื่อมระหว่างตำบลสายทางบ้านเสียว-บ้านไผ่หนองแคน อ.เบญจลักษ์ จ.ศรีสะเกษ	<ul style="list-style-type: none"> <li>เพื่อให้ประชาชนทั่วไปสัญจรไปมาได้สะดวกรวดเร็ว</li> <li>เพื่อความเป็นระเบียบเรียบร้อยของบ้านเมือง</li> </ul>	กว้าง 6 ม. ยาว 5,527 ม.	5,000,000 (งบ อบจ.)			5,000,000 (งบ อบจ.)	5,000,000 (งบ อบจ.)	จำนวนของถนนที่เป็นเส้นทางหลัก เชื่อมระหว่างตำบล อำเภอ หรือจังหวัด ได้รับการก่อสร้าง/ปรับปรุง	<ul style="list-style-type: none"> <li>ประชาชนได้รับความสะดวกรวดเร็วในการใช้เส้นทางคมนาคมและมีความปลอดภัย</li> <li>ประชาชนเป็นระเบียบเรียบร้อย</li> </ul>	สำนักการช่าง

รายละเอียดโครงการพัฒนา  
แผนพัฒนาท้องถิ่น (พ.ศ. 2561 - 2565)  
องค์การบริหารส่วนจังหวัดศรีสะเกษ

- ก. ยุทธศาสตร์จังหวัดที่ 1 พัฒนาโครงสร้างพื้นฐานและการยกระดับคุณภาพชีวิตและคุณภาพชีวิต  
ข. ยุทธศาสตร์การพัฒนาขององค์กรปกครองส่วนท้องถิ่นในเขตจังหวัดที่ 1 การพัฒนาโครงสร้างพื้นฐาน ทรัพยากรธรรมชาติและสิ่งแวดล้อม  
2 ยุทธศาสตร์ที่ 2 การพัฒนาทรัพยากรธรรมชาติและสิ่งแวดล้อม

## 2.1 ด้านบริการชุมชนและสังคม แผนงานเกษตรและชุมชน

ที่	โครงการ	วัตถุประสงค์	เป้าหมาย (ผลผลิตของ โครงการ)	งบประมาณและที่มา					ตัวชี้วัด (KPI)	ผลที่คาดว่าจะได้รับ	หน่วยงาน รับผิดชอบ หลัก
				2561 (บาท)	2562 (บาท)	2563 (บาท)	2564 (บาท)	2565 (บาท)			
1895	ซ่อมปรับปรุงถนนลาดยางเชื่อมระหว่างตำบล สายทางบ้านแสนแก้ว-บ้านสร้างปี่ อ.ราชันี้อ.ศรีสะเกษ	เพื่อให้ประชาชนทั่วไป สัญจรไปมาได้สะดวกรวดเร็ว - เพื่อความเป็นระเบียบ เรียบร้อยของบ้านเมือง	กว้าง 6 ม. ยาว 5,000 ม.		5,000,000 (งบ อบจ.)	5,000,000 (งบ อบจ.)	5,000,000 (งบ อบจ.)	5,000,000 (งบ อบจ.)	จำนวนของถนนที่เป็น เส้นทางหลัก เชื่อมระหว่าง ตำบล อำเภอ หรือจังหวัด ได้รับการก่อสร้าง/ปรับปรุง	- ประชาชนได้รับความ สะดวกรวดเร็วในการใช้ เส้นทางคมนาคมและมี ความเป็นระเบียบเรียบร้อย	สำนัก การช่าง
1896	ซ่อมปรับปรุงถนนลาดยางเชื่อมระหว่างตำบล สายทางบ้านดอนใหญ่-วัดป่าศรีกรุงชัยมงคล อ.วังหิน จ.ศรีสะเกษ	เพื่อให้ประชาชนทั่วไป สัญจรไปมาได้สะดวกรวดเร็ว - เพื่อความเป็นระเบียบ เรียบร้อยของบ้านเมือง	กว้าง 6 ม. ยาว 2,955 ม.		5,000,000 (งบอุดหนุน)	5,000,000 (งบอุดหนุน)	5,000,000 (งบอุดหนุน)	5,000,000 (งบอุดหนุน)	จำนวนของถนนที่เป็น เส้นทางหลัก เชื่อมระหว่าง ตำบล อำเภอ หรือจังหวัด ได้รับการก่อสร้าง/ปรับปรุง	- ประชาชนได้รับความ สะดวกรวดเร็วในการใช้ เส้นทางคมนาคมและมี ความเป็นระเบียบเรียบร้อย	กองช่าง
1897	ซ่อมปรับปรุงถนนลาดยางเชื่อมระหว่างตำบล สายทางบ้านสัมปอ-บ้านกระจะ อ.อุทุมพรพิสัย จ.ศรีสะเกษ	เพื่อให้ประชาชนทั่วไป สัญจรไปมาได้สะดวกรวดเร็ว - เพื่อความเป็นระเบียบ เรียบร้อยของบ้านเมือง	กว้าง 6 ม. ยาว 11,319 ม.		5,000,000 (งบ อบจ.)	5,000,000 (งบ อบจ.)	5,000,000 (งบ อบจ.)	5,000,000 (งบ อบจ.)	จำนวนของถนนที่เป็น เส้นทางหลัก เชื่อมระหว่าง ตำบล อำเภอ หรือจังหวัด ได้รับการก่อสร้าง/ปรับปรุง	- ประชาชนได้รับความ สะดวกรวดเร็วในการใช้ เส้นทางคมนาคมและมี ความเป็นระเบียบเรียบร้อย	สำนัก การช่าง
1898	ซ่อมปรับปรุงถนนลาดยางเชื่อมระหว่างตำบล สายทางบ้านทะทาย-บ้านฝั่ง อ.กันทรารมย์ จ.ศรีสะเกษ	เพื่อให้ประชาชนทั่วไป สัญจรไปมาได้สะดวกรวดเร็ว - เพื่อความเป็นระเบียบ เรียบร้อยของบ้านเมือง	กว้าง 6 ม. ยาว 7,125 ม.		5,000,000 (งบ อบจ.)	5,000,000 (งบ อบจ.)	5,000,000 (งบ อบจ.)	5,000,000 (งบ อบจ.)	จำนวนของถนนที่เป็น เส้นทางหลัก เชื่อมระหว่าง ตำบล อำเภอ หรือจังหวัด ได้รับการก่อสร้าง/ปรับปรุง	- ประชาชนได้รับความ สะดวกรวดเร็วในการใช้ เส้นทางคมนาคมและมี ความเป็นระเบียบเรียบร้อย	สำนัก การช่าง

รายละเอียดโครงการพัฒนา  
แผนพัฒนาท้องถิ่น (พ.ศ. 2561 - 2565)  
องค์การบริหารส่วนจังหวัดศรีสะเกษ

- ก. ยุทธศาสตร์จังหวัดที่ 1 พัฒนาโครงสร้างพื้นฐานและการยกระดับคุณภาพชีวิต การค้า และการท่องเที่ยวที่ได้มาตรฐานและแข่งขันได้  
ข. ยุทธศาสตร์การพัฒนาขององค์กรปกครองส่วนท้องถิ่นในเขตจังหวัดที่ 1 การพัฒนาโครงสร้างพื้นฐาน ทวีพยากรธรรมชาติและสิ่งแวดล้อม  
2 ยุทธศาสตร์ที่ 2 การพัฒนาทรัพยากรธรรมชาติและสิ่งแวดล้อม

2.1 ด้านบริการชุมชนและสังคม แผนงานคหะและชุมชน

ที่	โครงการ	วัตถุประสงค์	เป้าหมาย (ผลผลิตของ โครงการ)	งบประมาณและที่มา					ตัวชี้วัด (KPI)	ผลที่คาดว่าจะได้รับ	หน่วยงาน รับผิดชอบ หลัก
				2561 (บาท)	2562 (บาท)	2563 (บาท)	2564 (บาท)	2565 (บาท)			
1899	ซ่อมปรับปรุงถนนลาดยางเชื่อมระหว่างตำบล สายทางบ้านกุดไผ่-บ้านหนองเทา อ.เมือง จ.ศรีสะเกษ	<ul style="list-style-type: none"> <li>- เพื่อให้ประชาชนทั่วไป</li> <li>สัญจรไปมาได้สะดวกรวดเร็ว</li> <li>- เพื่อความเป็นระเบียบ</li> <li>เรียบร้อยของบ้านเมือง</li> </ul>	กว้าง 6 ม. ยาว 8,502 ม.	5,000,000 (งบ อบจ.)	5,000,000 (งบ อบจ.)	5,000,000 (งบ อบจ.)	5,000,000 (งบ อบจ.)	5,000,000 (งบ อบจ.)	จำนวนของถนนที่เป็น เส้นทางหลัก เชื่อมระหว่าง ตำบล อำเภอ หรือจังหวัด ได้รับการก่อสร้าง/ปรับปรุง	- ประชาชนได้รับความ สะดวกรวดเร็วในการใช้ เส้นทางคมนาคมและมี ความเป็นระเบียบเรียบร้อย	สำนัก การช่าง
1900	ซ่อมปรับปรุงถนนลาดยางเชื่อมระหว่างตำบล สายทางบ้านห้วยทับทัน - โบราณสถาน บ้านปราสาท อ.ห้วยทับทัน จ.ศรีสะเกษ	<ul style="list-style-type: none"> <li>- เพื่อให้ประชาชนทั่วไป</li> <li>สัญจรไปมาได้สะดวกรวดเร็ว</li> <li>- เพื่อความเป็นระเบียบ</li> <li>เรียบร้อยของบ้านเมือง</li> </ul>	กว้าง 6 ม. ยาว 11,868 ม.	5,000,000 (งบ อบจ.)	5,000,000 (งบ อบจ.)	5,000,000 (งบ อบจ.)	5,000,000 (งบ อบจ.)	5,000,000 (งบ อบจ.)	จำนวนของถนนที่เป็น เส้นทางหลัก เชื่อมระหว่าง ตำบล อำเภอ หรือจังหวัด ได้รับการก่อสร้าง/ปรับปรุง	- ประชาชนได้รับความ สะดวกรวดเร็วในการใช้ เส้นทางคมนาคมและมี ความเป็นระเบียบเรียบร้อย	สำนัก การช่าง
1901	ซ่อมปรับปรุงถนนลาดยางเชื่อมระหว่างตำบล สายทางบ้านโคกตาล-อำเภอกุสิงห์ อ.กุสิงห์ จ.ศรีสะเกษ	<ul style="list-style-type: none"> <li>- เพื่อให้ประชาชนทั่วไป</li> <li>สัญจรไปมาได้สะดวกรวดเร็ว</li> <li>- เพื่อความเป็นระเบียบ</li> <li>เรียบร้อยของบ้านเมือง</li> </ul>	กว้าง 6 ม. ยาว 6,000 ม.	5,000,000 (งบอุดหนุน)	5,000,000 (งบอุดหนุน)	5,000,000 (งบอุดหนุน)	5,000,000 (งบอุดหนุน)	5,000,000 (งบอุดหนุน)	จำนวนของถนนที่เป็น เส้นทางหลัก เชื่อมระหว่าง ตำบล อำเภอ หรือจังหวัด ได้รับการก่อสร้าง/ปรับปรุง	- ประชาชนได้รับความ สะดวกรวดเร็วในการใช้ เส้นทางคมนาคมและมี ความเป็นระเบียบเรียบร้อย	สำนัก การช่าง
1902	ซ่อมปรับปรุงถนนลาดยางเชื่อมระหว่างตำบล สายทางบ้านทรง-บ้านภูมิศลา อ.อุษันธุ์ จ.ศรีสะเกษ	<ul style="list-style-type: none"> <li>- เพื่อให้ประชาชนทั่วไป</li> <li>สัญจรไปมาได้สะดวกรวดเร็ว</li> <li>- เพื่อความเป็นระเบียบ</li> <li>เรียบร้อยของบ้านเมือง</li> </ul>	กว้าง 6 ม. ยาว 7,451 ม.	5,000,000 (งบ อบจ.)	5,000,000 (งบ อบจ.)	5,000,000 (งบ อบจ.)	5,000,000 (งบ อบจ.)	5,000,000 (งบ อบจ.)	จำนวนของถนนที่เป็น เส้นทางหลัก เชื่อมระหว่าง ตำบล อำเภอ หรือจังหวัด ได้รับการก่อสร้าง/ปรับปรุง	- ประชาชนได้รับความ สะดวกรวดเร็วในการใช้ เส้นทางคมนาคมและมี ความเป็นระเบียบเรียบร้อย	สำนัก การช่าง

รายละเอียดโครงการพัฒนา  
แผนพัฒนาท้องถิ่น (พ.ศ. 2561 - 2565)  
องค์การบริหารส่วนจังหวัดศรีสะเกษ

- ก. ยุทธศาสตร์จังหวัดที่ 1 พัฒนาโครงสร้างพื้นฐานและการยกระดับคุณภาพชีวิต การค้า และการท่องเที่ยวที่ได้มาตรฐานและแข่งขันได้  
ข. ยุทธศาสตร์การพัฒนาขององค์กรปกครองส่วนท้องถิ่นในเขตจังหวัดที่ 1 การพัฒนาโครงสร้างพื้นฐาน ทรัพยากรธรรมชาติและสิ่งแวดล้อม  
2 ยุทธศาสตร์ที่ 2 การพัฒนาทรัพยากรธรรมชาติและสิ่งแวดล้อม

## 2.1 ด้านบริการชุมชนและสังคม แผนงานคหะและชุมชน

ที่	โครงการ	วัตถุประสงค์	เป้าหมาย (ผลผลิตของ โครงการ)	งบประมาณและที่มา					ตัวชี้วัด (KPI)	ผลที่คาดว่าจะได้รับ	หน่วยงาน รับผิดชอบ หลัก
				2561 (บาท)	2562 (บาท)	2563 (บาท)	2564 (บาท)	2565 (บาท)			
1903	ซ่อมปรับปรุงถนนลาดยางเชื่อมระหว่างตำบล สายทางบ้านหนองหือล้อม-บ้านหนองผือ อ.เบญจลักษ์ จ.ศรีสะเกษ	<ul style="list-style-type: none"> <li>- เพื่อให้ประชาชนทั่วไป</li> <li>สัญจรไปมาได้สะดวกรวดเร็ว</li> <li>- เพื่อความเป็นระเบียบ</li> <li>เรียบร้อยของบ้านเมือง</li> </ul>	กว้าง 6 ม. ยาว 3,900 ม.	5,000,000 (งบ อบจ.)	5,000,000 (งบ อบจ.)	5,000,000 (งบ อบจ.)	5,000,000 (งบ อบจ.)	5,000,000 (งบ อบจ.)	จำนวนของถนนที่เป็น เส้นทางหลัก เชื่อมระหว่าง ตำบล อำเภอ หรือจังหวัด ได้รับการก่อสร้าง/ปรับปรุง	- ประชาชนได้รับความ สะดวกรวดเร็วในการใช้ เส้นทางคมนาคมและมี ความเป็นระเบียบเรียบร้อย	สำนัก การช่าง
1904	ซ่อมปรับปรุงถนนลาดยางเชื่อมระหว่างตำบล สายทางบ้านค้อใหญ่-บ้านหนองกง อ.โนนคูณ จ.ศรีสะเกษ	<ul style="list-style-type: none"> <li>- เพื่อให้ประชาชนทั่วไป</li> <li>สัญจรไปมาได้สะดวกรวดเร็ว</li> <li>- เพื่อความเป็นระเบียบ</li> <li>เรียบร้อยของบ้านเมือง</li> </ul>	กว้าง 6 ม. ยาว 5,000 ม.	5,000,000 (งบ อบจ.)	5,000,000 (งบ อบจ.)	5,000,000 (งบ อบจ.)	5,000,000 (งบ อบจ.)	5,000,000 (งบ อบจ.)	จำนวนของถนนที่เป็น เส้นทางหลัก เชื่อมระหว่าง ตำบล อำเภอ หรือจังหวัด ได้รับการก่อสร้าง/ปรับปรุง	- ประชาชนได้รับความ สะดวกรวดเร็วในการใช้ เส้นทางคมนาคมและมี ความเป็นระเบียบเรียบร้อย	กองช่าง
1905	ซ่อมปรับปรุงถนนลาดยางเชื่อมระหว่างตำบล สายทางบ้านนารุงเรือง-บ้านกุดเสลา อ.กันทรลักษ์ จ.ศรีสะเกษ	<ul style="list-style-type: none"> <li>- เพื่อให้ประชาชนทั่วไป</li> <li>สัญจรไปมาได้สะดวกรวดเร็ว</li> <li>- เพื่อความเป็นระเบียบ</li> <li>เรียบร้อยของบ้านเมือง</li> </ul>	กว้าง 6 ม. ยาว 8,813 ม.	5,000,000 (งบ อบจ.)	5,000,000 (งบ อบจ.)	5,000,000 (งบ อบจ.)	5,000,000 (งบ อบจ.)	5,000,000 (งบ อบจ.)	จำนวนของถนนที่เป็น เส้นทางหลัก เชื่อมระหว่าง ตำบล อำเภอ หรือจังหวัด ได้รับการก่อสร้าง/ปรับปรุง	- ประชาชนได้รับความ สะดวกรวดเร็วในการใช้ เส้นทางคมนาคมและมี ความเป็นระเบียบเรียบร้อย	สำนัก การช่าง
1906	ซ่อมปรับปรุงถนนลาดยางเชื่อมระหว่างตำบล สายทางบ้านทุ่งสว่าง-บ้านหนองหิน อ.กันทรลักษ์ จ.ศรีสะเกษ	<ul style="list-style-type: none"> <li>- เพื่อให้ประชาชนทั่วไป</li> <li>สัญจรไปมาได้สะดวกรวดเร็ว</li> <li>- เพื่อความเป็นระเบียบ</li> <li>เรียบร้อยของบ้านเมือง</li> </ul>	กว้าง 6 ม. ยาว 4,000 ม.	5,000,000 (งบอุดหนุน)	5,000,000 (งบอุดหนุน)	5,000,000 (งบอุดหนุน)	5,000,000 (งบอุดหนุน)	5,000,000 (งบอุดหนุน)	จำนวนของถนนที่เป็น เส้นทางหลัก เชื่อมระหว่าง ตำบล อำเภอ หรือจังหวัด ได้รับการก่อสร้าง/ปรับปรุง	- ประชาชนได้รับความ สะดวกรวดเร็วในการใช้ เส้นทางคมนาคมและมี ความเป็นระเบียบเรียบร้อย	สำนัก การช่าง

รายละเอียดโครงการพัฒนา  
แผนพัฒนาท้องถิ่น (พ.ศ. 2561 - 2565)  
องค์การบริหารส่วนจังหวัดศรีสะเกษ

- ก. ยุทธศาสตร์จังหวัดที่ 1 พัฒนาโครงสร้างพื้นฐานและการยกระดับคุณภาพชีวิต การค้า และการท่องเที่ยวให้มีความมาตรฐานและแข่งขันได้  
ข. ยุทธศาสตร์การพัฒนาขององค์กรปกครองส่วนท้องถิ่นในเขตจังหวัดที่ 1 การพัฒนาโครงสร้างพื้นฐาน ทรัพยากรธรรมชาติและสิ่งแวดล้อม  
2 ยุทธศาสตร์ที่ 2 การพัฒนาทรัพยากรธรรมชาติและสิ่งแวดล้อม

2.1 ด้านบริการชุมชนและสังคม แผนงานเคหะและชุมชน

ที่	โครงการ	วัตถุประสงค์	เป้าหมาย (ผลผลิตของ โครงการ)	งบประมาณและที่มา					ตัวชี้วัด (KPI)	ผลที่คาดว่าจะได้รับ	หน่วยงาน รับผิดชอบ หลัก
				2561 (บาท)	2562 (บาท)	2563 (บาท)	2564 (บาท)	2565 (บาท)			
1907	ซ่อมปรับปรุงถนนลาดยางเชื่อมระหว่างตำบล สายทางแยกทางหลวงหมายเลข 221- บ้านศรีอุดม อ.กันทรลักษณ์ จ.ศรีสะเกษ	<ul style="list-style-type: none"> <li>- เพื่อให้ประชาชนทั่วไป</li> <li>- สัญจรไปมาได้สะดวกรวดเร็ว</li> <li>- เพื่อความเป็นระเบียบ</li> <li>- เรียบร้อยของบ้านเมือง</li> </ul>	กว้าง 6 ม. ยาว 5,000 ม.	5,000,000 (งบอุดหนุน)	5,000,000 (งบอุดหนุน)	5,000,000 (งบอุดหนุน)	5,000,000 (งบอุดหนุน)	จำนวนของถนนที่เป็น เส้นทางหลัก เชื่อมระหว่าง ตำบล อำเภอ หรือจังหวัด ได้รับการก่อสร้าง/ปรับปรุง ความเรียบร้อย	- ประชาชนได้รับความ สะดวกรวดเร็วในการใช้ เส้นทางคมนาคมและมี ความปลอดภัยเรียบร้อย	สำนัก การช่าง	
1908	ซ่อมปรับปรุงถนนลาดยางเชื่อมระหว่างตำบล สายทางบ้านหนองขุน-บ้านบัวธรรมย์ อ.กันทรารมย์ จ.ศรีสะเกษ	<ul style="list-style-type: none"> <li>- เพื่อให้ประชาชนทั่วไป</li> <li>- สัญจรไปมาได้สะดวกรวดเร็ว</li> <li>- เพื่อความเป็นระเบียบ</li> <li>- เรียบร้อยของบ้านเมือง</li> </ul>	กว้าง 6 ม. ยาว 3,000 ม.	5,000,000 (งบ อบจ.)	5,000,000 (งบ อบจ.)	5,000,000 (งบ อบจ.)	5,000,000 (งบ อบจ.)	จำนวนของถนนที่เป็น เส้นทางหลัก เชื่อมระหว่าง ตำบล อำเภอ หรือจังหวัด ได้รับการก่อสร้าง/ปรับปรุง ความเรียบร้อย	- ประชาชนได้รับความ สะดวกรวดเร็วในการใช้ เส้นทางคมนาคมและมี ความปลอดภัยเรียบร้อย	สำนัก การช่าง	
1909	ซ่อมปรับปรุงถนนลาดยางเชื่อมระหว่างตำบล สายทางบ้านโพธิ์นาค-บ้านลุมพุก อ.เมือง จ.ศรีสะเกษ	<ul style="list-style-type: none"> <li>- เพื่อให้ประชาชนทั่วไป</li> <li>- สัญจรไปมาได้สะดวกรวดเร็ว</li> <li>- เพื่อความเป็นระเบียบ</li> <li>- เรียบร้อยของบ้านเมือง</li> </ul>	กว้าง 6 ม. ยาว 4,000 ม.	5,000,000 (งบ อบจ.)	5,000,000 (งบ อบจ.)	5,000,000 (งบ อบจ.)	5,000,000 (งบ อบจ.)	จำนวนของถนนที่เป็น เส้นทางหลัก เชื่อมระหว่าง ตำบล อำเภอ หรือจังหวัด ได้รับการก่อสร้าง/ปรับปรุง ความเรียบร้อย	- ประชาชนได้รับความ สะดวกรวดเร็วในการใช้ เส้นทางคมนาคมและมี ความปลอดภัยเรียบร้อย	สำนัก การช่าง	
1910	ซ่อมปรับปรุงถนนลาดยางเชื่อมระหว่างตำบล สายทางบ้านกอก-บ้านทาม อ.กันทรารมย์ จ.ศรีสะเกษ	<ul style="list-style-type: none"> <li>- เพื่อให้ประชาชนทั่วไป</li> <li>- สัญจรไปมาได้สะดวกรวดเร็ว</li> <li>- เพื่อความเป็นระเบียบ</li> <li>- เรียบร้อยของบ้านเมือง</li> </ul>	กว้าง 6 ม. ยาว 3,154 ม.	5,000,000 (งบ อบจ.)	5,000,000 (งบ อบจ.)	5,000,000 (งบ อบจ.)	5,000,000 (งบ อบจ.)	จำนวนของถนนที่เป็น เส้นทางหลัก เชื่อมระหว่าง ตำบล อำเภอ หรือจังหวัด ได้รับการก่อสร้าง/ปรับปรุง ความเรียบร้อย	- ประชาชนได้รับความ สะดวกรวดเร็วในการใช้ เส้นทางคมนาคมและมี ความปลอดภัยเรียบร้อย	สำนัก การช่าง	

## รายละเอียดโครงการพัฒนา

แผนพัฒนาท้องถิ่น (พ.ศ. 2561 - 2565)

องค์การบริหารส่วนจังหวัดศรีสะเกษ

ก. ยุทธศาสตร์จังหวัดที่ 1 พัฒนาโครงสร้างพื้นฐานและการยกระดับคุณภาพชีวิต และการท่องเที่ยวให้มีความมาตรฐานและแข่งขันได้

ข. ยุทธศาสตร์การพัฒนาขององค์กรปกครองส่วนท้องถิ่นในเขตจังหวัดที่ 1 การพัฒนาโครงสร้างพื้นฐาน ทรัพยากรธรรมชาติและสิ่งแวดล้อม

2 ยุทธศาสตร์ที่ 2 การพัฒนาทรัพยากรธรรมชาติและสิ่งแวดล้อม

2.1 ด้านบริการชุมชนและสังคม แผนงานเกษตรและชุมชน

ที่	โครงการ	วัตถุประสงค์	เป้าหมาย (ผลผลิตของโครงการ)	งบประมาณและที่มา					ตัวชี้วัด (KPI)	ผลที่คาดว่าจะได้รับ	หน่วยงานรับผิดชอบหลัก
				2561 (บาท)	2562 (บาท)	2563 (บาท)	2564 (บาท)	2565 (บาท)			
1911	ซ่อมปรับปรุงถนนลาดยางเชื่อมระหว่างตำบลสายทงบ้านดอนเรือ-บ้านคึกคัก อ.ศีลาลัย จ.ศรีสะเกษ	<ul style="list-style-type: none"> <li>เพื่อให้ประชาชนทั่วไปสัญจรไปมาได้สะดวกรวดเร็ว</li> <li>เพื่อความเป็นระเบียบเรียบร้อยของบ้านเมือง</li> </ul>	กว้าง 6 ม. ยาว 11,946 ม.	5,000,000 (งบ อบจ.)	5,000,000 (งบ อบจ.)	5,000,000 (งบ อบจ.)	5,000,000 (งบ อบจ.)	5,000,000 (งบ อบจ.)	จำนวนของถนนที่เป็นเส้นทางหลัก เชื่อมระหว่างตำบล อำเภอ หรือจังหวัด ได้รับการก่อสร้าง/ปรับปรุง	<ul style="list-style-type: none"> <li>ประชาชนได้รับความสะดวกรวดเร็วในการใช้เส้นทางคมนาคมและมีความปลอดภัยเรียบร้อย</li> </ul>	สำนักการช่าง
1912	ซ่อมปรับปรุงถนนลาดยางเชื่อมระหว่างตำบลสายทงบ้านลิ้ม-บ้านตูม อ.กันทรารมย์ จ.ศรีสะเกษ	<ul style="list-style-type: none"> <li>เพื่อให้ประชาชนทั่วไปสัญจรไปมาได้สะดวกรวดเร็ว</li> <li>เพื่อความเป็นระเบียบเรียบร้อยของบ้านเมือง</li> </ul>	กว้าง 6 ม. ยาว 3,966 ม.	5,000,000 (งบอุดหนุน)	5,000,000 (งบอุดหนุน)	5,000,000 (งบอุดหนุน)	5,000,000 (งบอุดหนุน)	5,000,000 (งบอุดหนุน)	จำนวนของถนนที่เป็นเส้นทางหลัก เชื่อมระหว่างตำบล อำเภอ หรือจังหวัด ได้รับการก่อสร้าง/ปรับปรุง	<ul style="list-style-type: none"> <li>ประชาชนได้รับความสะดวกรวดเร็วในการใช้เส้นทางคมนาคมและมีความปลอดภัยเรียบร้อย</li> </ul>	สำนักการช่าง
1913	ซ่อมปรับปรุงถนนลาดยางเชื่อมระหว่างตำบลสายทงบ้านดงบัง-บ้านทงว่า อ.เมือง จ.ศรีสะเกษ	<ul style="list-style-type: none"> <li>เพื่อให้ประชาชนทั่วไปสัญจรไปมาได้สะดวกรวดเร็ว</li> <li>เพื่อความเป็นระเบียบเรียบร้อยของบ้านเมือง</li> </ul>	กว้าง 6 ม. ยาว 2,500 ม.	5,000,000 (งบ อบจ.)	5,000,000 (งบ อบจ.)	5,000,000 (งบ อบจ.)	5,000,000 (งบ อบจ.)	5,000,000 (งบ อบจ.)	จำนวนของถนนที่เป็นเส้นทางหลัก เชื่อมระหว่างตำบล อำเภอ หรือจังหวัด ได้รับการก่อสร้าง/ปรับปรุง	<ul style="list-style-type: none"> <li>ประชาชนได้รับความสะดวกรวดเร็วในการใช้เส้นทางคมนาคมและมีความปลอดภัยเรียบร้อย</li> </ul>	สำนักการช่าง
1914	ซ่อมปรับปรุงถนนลาดยางเชื่อมระหว่างตำบลสายทงบ้านสวนฝ้าย-บ้านหนองดีบลี อ.อุทุมพรพิสัย จ.ศรีสะเกษ	<ul style="list-style-type: none"> <li>เพื่อให้ประชาชนทั่วไปสัญจรไปมาได้สะดวกรวดเร็ว</li> <li>เพื่อความเป็นระเบียบเรียบร้อยของบ้านเมือง</li> </ul>	กว้าง 6 ม. ยาว 5,000 ม.	5,000,000 (งบ อบจ.)	5,000,000 (งบ อบจ.)	5,000,000 (งบ อบจ.)	5,000,000 (งบ อบจ.)	5,000,000 (งบ อบจ.)	จำนวนของถนนที่เป็นเส้นทางหลัก เชื่อมระหว่างตำบล อำเภอ หรือจังหวัด ได้รับการก่อสร้าง/ปรับปรุง	<ul style="list-style-type: none"> <li>ประชาชนได้รับความสะดวกรวดเร็วในการใช้เส้นทางคมนาคมและมีความปลอดภัยเรียบร้อย</li> </ul>	สำนักการช่าง

## รายละเอียดโครงการพัฒนา

แผนพัฒนาท้องถิ่น (พ.ศ. 2561 - 2565)

องค์การบริหารส่วนจังหวัดศรีสะเกษ

ก. ยุทธศาสตร์จังหวัดที่ 1 พัฒนาโครงสร้างพื้นฐานและการยกระดับคุณภาพชีวิต การค้า และการท่องเที่ยวที่ได้มาตรฐานและแข่งขันได้

ข. ยุทธศาสตร์การพัฒนาขององค์กรปกครองส่วนท้องถิ่นในเขตจังหวัดที่ 1 การพัฒนาโครงสร้างพื้นฐาน ทวีพยากรธรรมชาติและสิ่งแวดล้อม

2 ยุทธศาสตร์ที่ 2 การพัฒนาทรัพยากรธรรมชาติและสิ่งแวดล้อม

2.1 ด้านบริการชุมชนและสังคม แผนงานเกษตรและชุมชน

ที่	โครงการ	วัตถุประสงค์	เป้าหมาย (ผลผลิตของโครงการ)	งบประมาณและที่มา					ตัวชี้วัด (KPI)	ผลที่คาดว่าจะได้รับ	หน่วยงานรับผิดชอบหลัก
				2561 (บาท)	2562 (บาท)	2563 (บาท)	2564 (บาท)	2565 (บาท)			
1915	ซ่อมปรับปรุงถนนลาดยางเชื่อมระหว่างตำบลสายทางบ้านเป้า-บ้านหมากอก อ.บึงบูรพ์ จ.ศรีสะเกษ	<ul style="list-style-type: none"> <li>- เพื่อให้ประชาชนทั่วไปสัญจรไปมาได้สะดวกรวดเร็ว</li> <li>- เพื่อความเป็นระเบียบเรียบร้อยของบ้านเมือง</li> </ul>	กว้าง 6 ม. ยาว 4,887 ม.	5,000,000 (งบอุดหนุน)	5,000,000 (งบอุดหนุน)	5,000,000 (งบอุดหนุน)	5,000,000 (งบอุดหนุน)	5,000,000 (งบอุดหนุน)	จำนวนของถนนที่เป็นเส้นทางหลัก เชื่อมระหว่างตำบล อำเภอ หรือจังหวัด ได้รับการก่อสร้าง/ปรับปรุง	- ประชาชนได้รับความสะดวกรวดเร็วในการใช้เส้นทางคมนาคมและมีความปลอดภัยเรียบร้อย	สำนักการช่าง
1916	ซ่อมปรับปรุงถนนลาดยางเชื่อมระหว่างตำบลสายทางกันทรลักษณ์-บ้านม่วง อ.กันทรลักษณ์ จ.ศรีสะเกษ	<ul style="list-style-type: none"> <li>- เพื่อให้ประชาชนทั่วไปสัญจรไปมาได้สะดวกรวดเร็ว</li> <li>- เพื่อความเป็นระเบียบเรียบร้อยของบ้านเมือง</li> </ul>	กว้าง 6 ม. ยาว 2,500 ม.	5,000,000 (งบ อบจ.)	5,000,000 (งบ อบจ.)	5,000,000 (งบ อบจ.)	5,000,000 (งบ อบจ.)	5,000,000 (งบ อบจ.)	จำนวนของถนนที่เป็นเส้นทางหลัก เชื่อมระหว่างตำบล อำเภอ หรือจังหวัด ได้รับการก่อสร้าง/ปรับปรุง	- ประชาชนได้รับความสะดวกรวดเร็วในการใช้เส้นทางคมนาคมและมีความปลอดภัยเรียบร้อย	สำนักการช่าง
1917	ซ่อมปรับปรุงถนนลูกรังเชื่อมระหว่างตำบลสายทางแยกสาย ศก.1008-บ้านม่วง อ.อุทุมพรพิสัย จ.ศรีสะเกษ	<ul style="list-style-type: none"> <li>- เพื่อให้ประชาชนทั่วไปสัญจรไปมาได้สะดวกรวดเร็ว</li> <li>- เพื่อความเป็นระเบียบเรียบร้อยของบ้านเมือง</li> </ul>	กว้าง 6 ม. ยาว 5,084 ม.	5,000,000 (งบ อบจ.)	5,000,000 (งบ อบจ.)	5,000,000 (งบ อบจ.)	5,000,000 (งบ อบจ.)	5,000,000 (งบ อบจ.)	จำนวนของถนนที่เป็นเส้นทางหลัก เชื่อมระหว่างตำบล อำเภอ หรือจังหวัด ได้รับการก่อสร้าง/ปรับปรุง	- ประชาชนได้รับความสะดวกรวดเร็วในการใช้เส้นทางคมนาคมและมีความปลอดภัยเรียบร้อย	สำนักการช่าง
1918	ซ่อมปรับปรุงถนนลูกรังเชื่อมระหว่างตำบลสายทางแยกถนน รพช-บ้านเข้ อ.เมืองจันทร์ จ.ศรีสะเกษ	<ul style="list-style-type: none"> <li>- เพื่อให้ประชาชนทั่วไปสัญจรไปมาได้สะดวกรวดเร็ว</li> <li>- เพื่อความเป็นระเบียบเรียบร้อยของบ้านเมือง</li> </ul>	กว้าง 6 ม. ยาว 1,700 ม.	1,000,000 (งบ อบจ.)	1,000,000 (งบ อบจ.)	1,000,000 (งบ อบจ.)	1,000,000 (งบ อบจ.)	1,000,000 (งบ อบจ.)	จำนวนของถนนที่เป็นเส้นทางหลัก เชื่อมระหว่างตำบล อำเภอ หรือจังหวัด ได้รับการก่อสร้าง/ปรับปรุง	- ประชาชนได้รับความสะดวกรวดเร็วในการใช้เส้นทางคมนาคมและมีความปลอดภัยเรียบร้อย	สำนักการช่าง



รายละเอียดโครงการพัฒนา  
แผนพัฒนาท้องถิ่น (พ.ศ. 2561 - 2565)  
องค์การบริหารส่วนจังหวัดศรีสะเกษ

- ก. ยุทธศาสตร์จังหวัดที่ 1 พัฒนาโครงสร้างพื้นฐานและการยกระดับคุณภาพชีวิต การค้า และการท่องเที่ยวที่ได้มาตรฐานและแข่งขันได้  
ข. ยุทธศาสตร์การพัฒนาขององค์กรปกครองส่วนท้องถิ่นในเขตจังหวัดที่ 1 การพัฒนาโครงสร้างพื้นฐาน ทวีพยากรธรรมชาติและสิ่งแวดล้อม  
2 ยุทธศาสตร์ที่ 2 การพัฒนาทรัพยากรธรรมชาติและสิ่งแวดล้อม

## 2.1 ด้านบริการชุมชนและสังคม แผนงานเคหะและชุมชนชน

ที่	โครงการ	วัตถุประสงค์	เป้าหมาย (ผลผลิตของ โครงการ)	งบประมาณและที่มา					ตัวชี้วัด (KPI)	ผลที่คาดว่าจะได้รับ	หน่วยงาน รับผิดชอบ หลัก
				2561 (บาท)	2562 (บาท)	2563 (บาท)	2564 (บาท)	2565 (บาท)			
1919	ซ่อมปรับปรุงถนนลูกรังเชื่อมระหว่างตำบล สายทางบ้านหนองห้าง-บ้านทุ่งเขย อ.อุทุมพรพิสัย จ.ศรีสะเกษ	<ul style="list-style-type: none"> <li>- เพื่อให้ประชาชนทั่วไป</li> <li>สัญจรไปมาได้สะดวกรวดเร็ว</li> <li>- เพื่อความเป็นระเบียบ</li> <li>เรียบร้อยของบ้านเมือง</li> </ul>	กว้าง 6 ม. ยาว 7,100 ม.	4,000,000 (งบ อบจ.)	4,000,000 (งบ อบจ.)	4,000,000 (งบ อบจ.)	4,000,000 (งบ อบจ.)	จำนวนของถนนที่เป็น เส้นทางหลัก เชื่อมระหว่าง ตำบล อำเภอ หรือจังหวัด ได้รับการก่อสร้าง/ปรับปรุง	- ประชาชนได้รับความ สะดวกรวดเร็วในการใช้ เส้นทางคมนาคมและมี ความเป็นระเบียบเรียบร้อย	สำนัก การช่าง	
1920	ซ่อมปรับปรุงถนนลูกรังเชื่อมระหว่างตำบล สายทางบ้านราษีพัฒนา-บ้านหัดคูณ อ.อุษันต์ จ.ศรีสะเกษ	<ul style="list-style-type: none"> <li>- เพื่อให้ประชาชนทั่วไป</li> <li>สัญจรไปมาได้สะดวกรวดเร็ว</li> <li>- เพื่อความเป็นระเบียบ</li> <li>เรียบร้อยของบ้านเมือง</li> </ul>	กว้าง 6 ม. ยาว 5,500 ม.	3,000,000 (งบ อบจ.)	3,000,000 (งบ อบจ.)	3,000,000 (งบ อบจ.)	3,000,000 (งบ อบจ.)	จำนวนของถนนที่เป็น เส้นทางหลัก เชื่อมระหว่าง ตำบล อำเภอ หรือจังหวัด ได้รับการก่อสร้าง/ปรับปรุง	- ประชาชนได้รับความ สะดวกรวดเร็วในการใช้ เส้นทางคมนาคมและมี ความเป็นระเบียบเรียบร้อย	สำนัก การช่าง	
1921	ซ่อมปรับปรุงถนนลูกรังเชื่อมระหว่างตำบล สายทางแยกทางหลวงหมายเลข226 - บ้านโนนคูณ อ.อุทุมพรพิสัย จ.ศรีสะเกษ	<ul style="list-style-type: none"> <li>- เพื่อให้ประชาชนทั่วไป</li> <li>สัญจรไปมาได้สะดวกรวดเร็ว</li> <li>- เพื่อความเป็นระเบียบ</li> <li>เรียบร้อยของบ้านเมือง</li> </ul>	กว้าง 6 ม. ยาว 4,000 ม.	2,000,000 (งบ อบจ.)	2,000,000 (งบ อบจ.)	2,000,000 (งบ อบจ.)	2,000,000 (งบ อบจ.)	จำนวนของถนนที่เป็น เส้นทางหลัก เชื่อมระหว่าง ตำบล อำเภอ หรือจังหวัด ได้รับการก่อสร้าง/ปรับปรุง	- ประชาชนได้รับความ สะดวกรวดเร็วในการใช้ เส้นทางคมนาคมและมี ความเป็นระเบียบเรียบร้อย	สำนัก การช่าง	
1922	ซ่อมปรับปรุงถนนลูกรังเชื่อมระหว่างตำบล สายทางแยกทางหลวงหมายเลข226 - บ้านโนนตุ้ อ.อุทุมพรพิสัย จ.ศรีสะเกษ	<ul style="list-style-type: none"> <li>- เพื่อให้ประชาชนทั่วไป</li> <li>สัญจรไปมาได้สะดวกรวดเร็ว</li> <li>- เพื่อความเป็นระเบียบ</li> <li>เรียบร้อยของบ้านเมือง</li> </ul>	กว้าง 6 ม. ยาว 3,000 ม.	1,800,000 (งบ อบจ.)	1,800,000 (งบ อบจ.)	1,800,000 (งบ อบจ.)	1,800,000 (งบ อบจ.)	จำนวนของถนนที่เป็น เส้นทางหลัก เชื่อมระหว่าง ตำบล อำเภอ หรือจังหวัด ได้รับการก่อสร้าง/ปรับปรุง	- ประชาชนได้รับความ สะดวกรวดเร็วในการใช้ เส้นทางคมนาคมและมี ความเป็นระเบียบเรียบร้อย	สำนัก การช่าง	

## รายละเอียดโครงการพัฒนา

แผนพัฒนาท้องถิ่น (พ.ศ. 2561 - 2565)

องค์การบริหารส่วนจังหวัดศรีสะเกษ

ก. ยุทธศาสตร์จังหวัดที่ 1 พัฒนาโครงสร้างพื้นฐานและการยกระดับคุณภาพชีวิตและคุณภาพชีวิตที่ดี

ข. ยุทธศาสตร์การพัฒนาขององค์กรปกครองส่วนท้องถิ่นในเขตจังหวัดที่ 1 การพัฒนาโครงสร้างพื้นฐาน ทรัพยากรธรรมชาติและสิ่งแวดล้อม

2 ยุทธศาสตร์ที่ 2 การพัฒนาทรัพยากรธรรมชาติและสิ่งแวดล้อม

2.1 ด้านบริการชุมชนและสังคม แผนงานเคหะและชุมชน

ที่	โครงการ	วัตถุประสงค์	เป้าหมาย (ผลผลิตของโครงการ)	งบประมาณและที่มา					ตัวชี้วัด (KPI)	ผลที่คาดว่าจะได้รับ	หน่วยงานรับผิดชอบหลัก
				2561 (บาท)	2562 (บาท)	2563 (บาท)	2564 (บาท)	2565 (บาท)			
1923	ซ่อมปรับปรุงถนนลูกรังเชื่อมระหว่างตำบลสายทางบ้านแต่-บ้านขลุ่ย อ.อุทุมพรพิสัย จ.ศรีสะเกษ	<ul style="list-style-type: none"> <li>เพื่อให้ประชาชนทั่วไปสัญจรไปมาได้สะดวกรวดเร็ว</li> <li>เพื่อความเป็นระเบียบเรียบร้อยของบ้านเมือง</li> </ul>	กว้าง 6 ม. ยาว 5,650 ม.	3,000,000 (งบ อบจ.)	3,000,000 (งบ อบจ.)	3,000,000 (งบ อบจ.)	3,000,000 (งบ อบจ.)	3,000,000 (งบ อบจ.)	จำนวนของถนนที่เป็นเส้นทางหลัก เชื่อมระหว่างตำบล อำเภอ หรือจังหวัด ได้รับการก่อสร้าง/ปรับปรุง	<ul style="list-style-type: none"> <li>ประชาชนได้รับความสะดวกรวดเร็วในการใช้เส้นทางคมนาคมและมีความปลอดภัยเรียบร้อย</li> </ul>	สำนักการช่าง
1924	ซ่อมปรับปรุงถนนลูกรังเชื่อมระหว่างตำบลสายทางบ้านท่าพระ-บ้านโคก อ.กันทรลักษ์ จ.ศรีสะเกษ	<ul style="list-style-type: none"> <li>เพื่อให้ประชาชนทั่วไปสัญจรไปมาได้สะดวกรวดเร็ว</li> <li>เพื่อความเป็นระเบียบเรียบร้อยของบ้านเมือง</li> </ul>	กว้าง 6 ม. ยาว 3,278 ม.	2,000,000 (งบ อบจ.)	2,000,000 (งบ อบจ.)	2,000,000 (งบ อบจ.)	2,000,000 (งบ อบจ.)	2,000,000 (งบ อบจ.)	จำนวนของถนนที่เป็นเส้นทางหลัก เชื่อมระหว่างตำบล อำเภอ หรือจังหวัด ได้รับการก่อสร้าง/ปรับปรุง	<ul style="list-style-type: none"> <li>ประชาชนได้รับความสะดวกรวดเร็วในการใช้เส้นทางคมนาคมและมีความปลอดภัยเรียบร้อย</li> </ul>	สำนักการช่าง
1925	ซ่อมปรับปรุงถนนลูกรังเชื่อมระหว่างตำบลสายทางบ้านเหล่าอ้อย-บ้านหนองนกเขียน อ.เบญจลักษ์ จ.ศรีสะเกษ	<ul style="list-style-type: none"> <li>เพื่อให้ประชาชนทั่วไปสัญจรไปมาได้สะดวกรวดเร็ว</li> <li>เพื่อความเป็นระเบียบเรียบร้อยของบ้านเมือง</li> </ul>	กว้าง 6 ม. ยาว 1,300 ม.	1,000,000 (งบ อบจ.)	1,000,000 (งบ อบจ.)	1,000,000 (งบ อบจ.)	1,000,000 (งบ อบจ.)	1,000,000 (งบ อบจ.)	จำนวนของถนนที่เป็นเส้นทางหลัก เชื่อมระหว่างตำบล อำเภอ หรือจังหวัด ได้รับการก่อสร้าง/ปรับปรุง	<ul style="list-style-type: none"> <li>ประชาชนได้รับความสะดวกรวดเร็วในการใช้เส้นทางคมนาคมและมีความปลอดภัยเรียบร้อย</li> </ul>	สำนักการช่าง
1926	ซ่อมปรับปรุงถนนลูกรังเชื่อมระหว่างตำบลสายทางบ้านโนนคำแก้ว-บ้านหนองผักกูด อ.กันทรลักษ์ จ.ศรีสะเกษ	<ul style="list-style-type: none"> <li>เพื่อให้ประชาชนทั่วไปสัญจรไปมาได้สะดวกรวดเร็ว</li> <li>เพื่อความเป็นระเบียบเรียบร้อยของบ้านเมือง</li> </ul>	กว้าง 6 ม. ยาว 3,100 ม.	2,000,000 (งบ อบจ.)	2,000,000 (งบ อบจ.)	2,000,000 (งบ อบจ.)	2,000,000 (งบ อบจ.)	2,000,000 (งบ อบจ.)	จำนวนของถนนที่เป็นเส้นทางหลัก เชื่อมระหว่างตำบล อำเภอ หรือจังหวัด ได้รับการก่อสร้าง/ปรับปรุง	<ul style="list-style-type: none"> <li>ประชาชนได้รับความสะดวกรวดเร็วในการใช้เส้นทางคมนาคมและมีความปลอดภัยเรียบร้อย</li> </ul>	สำนักการช่าง

## รายละเอียดโครงการพัฒนา

แผนพัฒนาท้องถิ่น (พ.ศ. 2561 - 2565)

องค์การบริหารส่วนจังหวัดศรีสะเกษ

ก. ยุทธศาสตร์จังหวัดที่ 1 พัฒนาโครงสร้างพื้นฐานและการยกระดับคุณภาพชีวิต และการท่องเที่ยวให้มีความมาตรฐานและแข่งขันได้

ข. ยุทธศาสตร์การพัฒนาขององค์กรปกครองส่วนท้องถิ่นในเขตจังหวัดที่ 1 การพัฒนาโครงสร้างพื้นฐาน ทวีพยากรธรรมชาติและสิ่งแวดล้อม

2 ยุทธศาสตร์ที่ 2 การพัฒนาทรัพยากรธรรมชาติและสิ่งแวดล้อม

## 2.1 ด้านบริการชุมชนและสังคม แผนงานเคหะและชุมชน

ที่	โครงการ	วัตถุประสงค์	เป้าหมาย (ผลผลิตของโครงการ)	งบประมาณและที่มา					ตัวชี้วัด (KPI)	ผลที่คาดว่าจะได้รับ	หน่วยงานรับผิดชอบหลัก
				2561 (บาท)	2562 (บาท)	2563 (บาท)	2564 (บาท)	2565 (บาท)			
1927	ซ่อมปรับปรุงถนนลูกรังเชื่อมระหว่างตำบลสายทงบ้านโหนดม่วง-บ้านพลไวก อ.ศีลาลัย จ.ศรีสะเกษ	<ul style="list-style-type: none"> <li>เพื่อให้ประชาชนทั่วไปสัญจรไปมาได้สะดวกรวดเร็ว</li> <li>เพื่อความเป็นระเบียบเรียบร้อยของบ้านเมือง</li> </ul>	กว้าง 6 ม. ยาว 5,097 ม.		3,000,000 (งบ อบจ.)	3,000,000 (งบ อบจ.)	3,000,000 (งบ อบจ.)	จำนวนของถนนที่เป็นเส้นทางหลัก เชื่อมระหว่างตำบล อำเภอ หรือจังหวัด ได้รับการก่อสร้าง/ปรับปรุง	- ประชาชนได้รับความสะดวกรวดเร็วในการใช้เส้นทางคมนาคมและมีความปลอดภัยเรียบร้อย	สำนักการช่าง	
1928	ก่อสร้างถนน คลด.เชื่อมระหว่างตำบลสายทงบ้านกระเดา - บ้านลิคสังข์ทอง อ.ราษีไศล จ.ศรีสะเกษ	<ul style="list-style-type: none"> <li>เพื่อให้ประชาชนทั่วไปสัญจรไปมาได้สะดวกรวดเร็ว</li> <li>เพื่อความเป็นระเบียบเรียบร้อยของบ้านเมือง</li> </ul>	กว้าง 5 ม. ยาว 490 ม. หนา 0.15 ม.		1,000,000 (งบ อบจ.)	1,000,000 (งบ อบจ.)	1,000,000 (งบ อบจ.)	จำนวนของถนนที่เป็นเส้นทางหลัก เชื่อมระหว่างตำบล อำเภอ หรือจังหวัด ได้รับการก่อสร้าง/ปรับปรุง	- ประชาชนได้รับความสะดวกรวดเร็วในการใช้เส้นทางคมนาคมและมีความปลอดภัยเรียบร้อย	สำนักการช่าง	
1929	ซ่อมปรับปรุงถนนลาดยางเชื่อมระหว่างตำบลสายทงราชสีห์-บ้านหัวน อ.ราษีไศล จ.ศรีสะเกษ	<ul style="list-style-type: none"> <li>เพื่อให้ประชาชนทั่วไปสัญจรไปมาได้สะดวกรวดเร็ว</li> <li>เพื่อความเป็นระเบียบเรียบร้อยของบ้านเมือง</li> </ul>	กว้าง 6 ม. ยาว 4,707 ม.		5,000,000 (งบอุดหนุน)	5,000,000 (งบอุดหนุน)	5,000,000 (งบอุดหนุน)	จำนวนของถนนที่เป็นเส้นทางหลัก เชื่อมระหว่างตำบล อำเภอ หรือจังหวัด ได้รับการก่อสร้าง/ปรับปรุง	- ประชาชนได้รับความสะดวกรวดเร็วในการใช้เส้นทางคมนาคมและมีความปลอดภัยเรียบร้อย	สำนักการช่าง	
1930	ซ่อมปรับปรุงถนนลาดยางเชื่อมระหว่างตำบลสายทงบ้านโนนกระเบา-บ้านหนองม่วง อ.เมือง จ.ศรีสะเกษ	<ul style="list-style-type: none"> <li>เพื่อให้ประชาชนทั่วไปสัญจรไปมาได้สะดวกรวดเร็ว</li> <li>เพื่อความเป็นระเบียบเรียบร้อยของบ้านเมือง</li> </ul>	กว้าง 6 ม. ยาว 3,994 ม.		5,000,000 (งบ อบจ.)	5,000,000 (งบ อบจ.)	5,000,000 (งบ อบจ.)	จำนวนของถนนที่เป็นเส้นทางหลัก เชื่อมระหว่างตำบล อำเภอ หรือจังหวัด ได้รับการก่อสร้าง/ปรับปรุง	- ประชาชนได้รับความสะดวกรวดเร็วในการใช้เส้นทางคมนาคมและมีความปลอดภัยเรียบร้อย	สำนักการช่าง	

รายละเอียดโครงการพัฒนา  
แผนพัฒนาท้องถิ่น (พ.ศ. 2561 - 2565)  
องค์การบริหารส่วนจังหวัดศรีสะเกษ

- ก. ยุทธศาสตร์จังหวัดที่ 1 พัฒนาโครงสร้างพื้นฐานและการยกระดับคุณภาพชีวิต การค้า และการท่องเที่ยวที่ได้มาตรฐานและแข่งขันได้  
ข. ยุทธศาสตร์การพัฒนาขององค์กรปกครองส่วนท้องถิ่นในเขตจังหวัดที่ 1 การพัฒนาโครงสร้างพื้นฐาน ทรัพยากรธรรมชาติและสิ่งแวดล้อม  
2 ยุทธศาสตร์ที่ 2 การพัฒนาทรัพยากรธรรมชาติและสิ่งแวดล้อม

## 2.1 ด้านบริการชุมชนและสังคม แผนงานเคหะและชุมชน

ที่	โครงการ	วัตถุประสงค์	เป้าหมาย (ผลผลิตของ โครงการ)	งบประมาณและที่มา					ตัวชี้วัด (KPI)	ผลที่คาดว่าจะได้รับ	หน่วยงาน รับผิดชอบ หลัก
				2561 (บาท)	2562 (บาท)	2563 (บาท)	2564 (บาท)	2565 (บาท)			
1931	ซ่อมปรับปรุงถนนลาดยางเชื่อมระหว่างตำบล สายทางบ้านหนองแก้ว-บ้านหนองแวง - บ้านแสงใหญ่ อ.กันทรารมย์ จ.ศรีสะเกษ	เพื่อให้ประชาชนทั่วไป สัญจรไปมาได้สะดวกรวดเร็ว - เพื่อความเป็นระเบียบ เรียบร้อยของบ้านเมือง	กว้าง 6 ม. ยาว 4,200 ม.			5,000,000 (งบ อบจ.)	5,000,000 (งบ อบจ.)	5,000,000 (งบ อบจ.)	จำนวนของถนนที่เป็น เส้นทางหลัก เชื่อมระหว่าง ตำบล อำเภอ หรือจังหวัด ได้รับการก่อสร้าง/ปรับปรุง ได้ครบถ้วน	- ประชาชนได้รับความ สะดวกรวดเร็วในการใช้ เส้นทางคมนาคมและมี ความเป็นระเบียบเรียบร้อย	สำนัก การช่าง
1932	ซ่อมปรับปรุงถนนลาดยางเชื่อมระหว่างตำบล สายทางบ้านหนองปลาชี-บ้านเสียว อ.เบญจลักษ์ จ.ศรีสะเกษ	เพื่อให้ประชาชนทั่วไป สัญจรไปมาได้สะดวกรวดเร็ว - เพื่อความเป็นระเบียบ เรียบร้อยของบ้านเมือง	กว้าง 6 ม. ยาว 7,856 ม.			5,000,000 (งบอุดหนุน)	5,000,000 (งบอุดหนุน)	5,000,000 (งบอุดหนุน)	จำนวนของถนนที่เป็น เส้นทางหลัก เชื่อมระหว่าง ตำบล อำเภอ หรือจังหวัด ได้รับการก่อสร้าง/ปรับปรุง ได้ครบถ้วน	- ประชาชนได้รับความ สะดวกรวดเร็วในการใช้ เส้นทางคมนาคมและมี ความเป็นระเบียบเรียบร้อย	สำนัก การช่าง
1933	ซ่อมปรับปรุงถนนลาดยางเชื่อมระหว่างตำบล สายทางบ้านโพธิ์ยาง-บ้านชุมคำ อ.วังหิน จ.ศรีสะเกษ	เพื่อให้ประชาชนทั่วไป สัญจรไปมาได้สะดวกรวดเร็ว - เพื่อความเป็นระเบียบ เรียบร้อยของบ้านเมือง	กว้าง 6 ม. ยาว 3,866 ม.			5,000,000 (งบ อบจ.)	5,000,000 (งบ อบจ.)	5,000,000 (งบ อบจ.)	จำนวนของถนนที่เป็น เส้นทางหลัก เชื่อมระหว่าง ตำบล อำเภอ หรือจังหวัด ได้รับการก่อสร้าง/ปรับปรุง ได้ครบถ้วน	- ประชาชนได้รับความ สะดวกรวดเร็วในการใช้ เส้นทางคมนาคมและมี ความเป็นระเบียบเรียบร้อย	สำนัก การช่าง
1934	ซ่อมปรับปรุงถนนลาดยางเชื่อมระหว่างตำบล สายทางบ้านหนองหว้า-อ.เบญจลักษ์ อ.เบญจลักษ์ จ.ศรีสะเกษ	เพื่อให้ประชาชนทั่วไป สัญจรไปมาได้สะดวกรวดเร็ว - เพื่อความเป็นระเบียบ เรียบร้อยของบ้านเมือง	กว้าง 6 ม. ยาว 2,700 ม.			5,000,000 (งบ อบจ.)	5,000,000 (งบ อบจ.)	5,000,000 (งบ อบจ.)	จำนวนของถนนที่เป็น เส้นทางหลัก เชื่อมระหว่าง ตำบล อำเภอ หรือจังหวัด ได้รับการก่อสร้าง/ปรับปรุง ได้ครบถ้วน	- ประชาชนได้รับความ สะดวกรวดเร็วในการใช้ เส้นทางคมนาคมและมี ความเป็นระเบียบเรียบร้อย	สำนัก การช่าง

รายละเอียดโครงการพัฒนา  
แผนพัฒนาท้องถิ่น (พ.ศ. 2561 - 2565)  
องค์การบริหารส่วนจังหวัดศรีสะเกษ

- ก. ยุทธศาสตร์จังหวัดที่ 1 พัฒนาโครงสร้างพื้นฐานและการยกระดับคุณภาพชีวิต การค้า และการท่องเที่ยวที่ได้มาตรฐานและแข่งขันได้  
ข. ยุทธศาสตร์การพัฒนาขององค์กรปกครองส่วนท้องถิ่นในเขตจังหวัดที่ 1 การพัฒนาโครงสร้างพื้นฐาน ทรัพยากรธรรมชาติและสิ่งแวดล้อม  
2 ยุทธศาสตร์ที่ 2 การพัฒนาทรัพยากรธรรมชาติและสิ่งแวดล้อม

2.1 ด้านบริการชุมชนและสังคม แผนงานคหะและชุมชน

ที่	โครงการ	วัตถุประสงค์	เป้าหมาย (ผลผลิตของ โครงการ)	งบประมาณและที่มา					ตัวชี้วัด (KPI)	ผลที่คาดว่าจะได้รับ	หน่วยงาน รับผิดชอบ หลัก
				2561 (บาท)	2562 (บาท)	2563 (บาท)	2564 (บาท)	2565 (บาท)			
1935	ซ่อมปรับปรุงถนนลาดยางเชื่อมระหว่างตำบล สายทางบ้านลำโรงระวี-บ้านสลัก อ.ศรีรัตนะ จ.ศรีสะเกษ	<ul style="list-style-type: none"> <li>- เพื่อให้ประชาชนทั่วไป</li> <li>สัญจรไปมาได้สะดวกรวดเร็ว</li> <li>- เพื่อความเป็นระเบียบ</li> <li>เรียบร้อยของบ้านเมือง</li> </ul>	กว้าง 6 ม. ยาว 6,725 ม.	5,000,000 (งบ อบจ.)	5,000,000 (งบ อบจ.)	5,000,000 (งบ อบจ.)	5,000,000 (งบ อบจ.)	5,000,000 (งบ อบจ.)	จำนวนของถนนที่เป็น เส้นทางหลัก เชื่อมระหว่าง ตำบล อำเภอ หรือจังหวัด ได้รับการก่อสร้าง/ปรับปรุง ความเรียบร้อยเรียบร้อย	- ประชาชนได้รับความ สะดวกรวดเร็วในการใช้ เส้นทางคมนาคมและมี ความปลอดภัยเรียบร้อย	สำนัก การช่าง
1936	ซ่อมปรับปรุงถนนลาดยางเชื่อมระหว่างตำบล สายทางบ้านหนองแวง-บ้านโนนตู อ.อุทุมพรพิสัย จ.ศรีสะเกษ	<ul style="list-style-type: none"> <li>- เพื่อให้ประชาชนทั่วไป</li> <li>สัญจรไปมาได้สะดวกรวดเร็ว</li> <li>- เพื่อความเป็นระเบียบ</li> <li>เรียบร้อยของบ้านเมือง</li> </ul>	กว้าง 6 ม. ยาว 4,629 ม.	5,000,000 (งบ อบจ.)	5,000,000 (งบ อบจ.)	5,000,000 (งบ อบจ.)	5,000,000 (งบ อบจ.)	5,000,000 (งบ อบจ.)	จำนวนของถนนที่เป็น เส้นทางหลัก เชื่อมระหว่าง ตำบล อำเภอ หรือจังหวัด ได้รับการก่อสร้าง/ปรับปรุง ความเรียบร้อยเรียบร้อย	- ประชาชนได้รับความ สะดวกรวดเร็วในการใช้ เส้นทางคมนาคมและมี ความปลอดภัยเรียบร้อย	สำนัก การช่าง
1937	ซ่อมปรับปรุงถนนลาดยางเชื่อมระหว่างตำบล สายทางบ้านเป่า-บ้านสองห้อง อ.เบ็ญจบุรี จ.ศรีสะเกษ	<ul style="list-style-type: none"> <li>- เพื่อให้ประชาชนทั่วไป</li> <li>สัญจรไปมาได้สะดวกรวดเร็ว</li> <li>- เพื่อความเป็นระเบียบ</li> <li>เรียบร้อยของบ้านเมือง</li> </ul>	กว้าง 8,381 ม.	5,000,000 (งบ อบจ.)	5,000,000 (งบ อบจ.)	5,000,000 (งบ อบจ.)	5,000,000 (งบ อบจ.)	5,000,000 (งบ อบจ.)	จำนวนของถนนที่เป็น เส้นทางหลัก เชื่อมระหว่าง ตำบล อำเภอ หรือจังหวัด ได้รับการก่อสร้าง/ปรับปรุง ความเรียบร้อยเรียบร้อย	- ประชาชนได้รับความ สะดวกรวดเร็วในการใช้ เส้นทางคมนาคมและมี ความปลอดภัยเรียบร้อย	สำนัก การช่าง
1938	ซ่อมปรับปรุงถนนลาดยางเชื่อมระหว่างตำบล สายทางแยกทางหมายเลข 221 - บ้านศรีเจริญ-บ้านศรีอุดม อ.กันทรลักษ์ จ.ศรีสะเกษ	<ul style="list-style-type: none"> <li>- เพื่อให้ประชาชนทั่วไป</li> <li>สัญจรไปมาได้สะดวกรวดเร็ว</li> <li>- เพื่อความเป็นระเบียบ</li> <li>เรียบร้อยของบ้านเมือง</li> </ul>	กว้าง 6 ม. ยาว 2,000 ม.	5,000,000 (งบ อบจ.)	5,000,000 (งบ อบจ.)	5,000,000 (งบ อบจ.)	5,000,000 (งบ อบจ.)	5,000,000 (งบ อบจ.)	จำนวนของถนนที่เป็น เส้นทางหลัก เชื่อมระหว่าง ตำบล อำเภอ หรือจังหวัด ได้รับการก่อสร้าง/ปรับปรุง ความเรียบร้อยเรียบร้อย	- ประชาชนได้รับความ สะดวกรวดเร็วในการใช้ เส้นทางคมนาคมและมี ความปลอดภัยเรียบร้อย	สำนัก การช่าง

## รายละเอียดโครงการพัฒนา

แผนพัฒนาท้องถิ่น (พ.ศ. 2561 - 2565)

องค์การบริหารส่วนจังหวัดศรีสะเกษ

ก. ยุทธศาสตร์จังหวัดที่ 1 พัฒนาโครงสร้างพื้นฐานและการยกระดับคุณภาพชีวิต การค้า และการท่องเที่ยวที่ได้มาตรฐานและแข่งขันได้

ข. ยุทธศาสตร์การพัฒนาขององค์กรปกครองส่วนท้องถิ่นในเขตจังหวัดที่ 1 การพัฒนาโครงสร้างพื้นฐาน ทวีพยากรธรรมชาติและสิ่งแวดล้อม

2 ยุทธศาสตร์ที่ 2 การพัฒนาทรัพยากรธรรมชาติและสิ่งแวดล้อม

## 2.1 ด้านบริการชุมชนและสังคม แผนงานเคหะและชุมชน

ที่	โครงการ	วัตถุประสงค์	เป้าหมาย (ผลผลิตของโครงการ)	งบประมาณและที่มา					ตัวชี้วัด (KPI)	ผลที่คาดว่าจะได้รับ	หน่วยงานรับผิดชอบหลัก
				2561 (บาท)	2562 (บาท)	2563 (บาท)	2564 (บาท)	2565 (บาท)			
1939	ซ่อมปรับปรุงถนนลาดยางเชื่อมระหว่างตำบลสายทางบ้านคำบอน-บ้านหนองตาม อ.กันทรารมย์ จ.ศรีสะเกษ	<ul style="list-style-type: none"> <li>เพื่อให้ประชาชนทั่วไปสัญจรไปมาได้สะดวกรวดเร็ว</li> <li>เพื่อความเป็นระเบียบเรียบร้อยของบ้านเมือง</li> </ul>	กว้าง 6 ม. ยาว 5,000 ม.		5,000,000 (งบอุดหนุน)	5,000,000 (งบอุดหนุน)	5,000,000 (งบอุดหนุน)	จำนวนของถนนที่เป็นเส้นทางหลัก เชื่อมระหว่างตำบล อำเภอ หรือจังหวัด ได้รับการก่อสร้าง/ปรับปรุง	- ประชาชนได้รับความสะดวกรวดเร็วในการใช้เส้นทางคมนาคมและมีความปลอดภัยเรียบร้อย	สำนักการช่าง	
1940	ซ่อมปรับปรุงถนนลาดยางเชื่อมระหว่างตำบลสายทางบ้านโนนคูณ-บ้านโนนสำโรง อ.อุทุมพรพิสัย จ.ศรีสะเกษ	<ul style="list-style-type: none"> <li>เพื่อให้ประชาชนทั่วไปสัญจรไปมาได้สะดวกรวดเร็ว</li> <li>เพื่อความเป็นระเบียบเรียบร้อยของบ้านเมือง</li> </ul>	กว้าง 6 ม. ยาว 4,261 ม.		5,000,000 (งบ อบจ.)	5,000,000 (งบ อบจ.)	5,000,000 (งบ อบจ.)	จำนวนของถนนที่เป็นเส้นทางหลัก เชื่อมระหว่างตำบล อำเภอ หรือจังหวัด ได้รับการก่อสร้าง/ปรับปรุง	- ประชาชนได้รับความสะดวกรวดเร็วในการใช้เส้นทางคมนาคมและมีความปลอดภัยเรียบร้อย	สำนักการช่าง	
1941	ซ่อมปรับปรุงถนนลาดยางเชื่อมระหว่างตำบลสายทางบ้านกันทรอม-บ้านโคกพยอม อ.ขุนหาญ จ.ศรีสะเกษ	<ul style="list-style-type: none"> <li>เพื่อให้ประชาชนทั่วไปสัญจรไปมาได้สะดวกรวดเร็ว</li> <li>เพื่อความเป็นระเบียบเรียบร้อยของบ้านเมือง</li> </ul>	กว้าง 6 ม. ยาว 4,000 ม.		5,000,000 (งบ อบจ.)	5,000,000 (งบ อบจ.)	5,000,000 (งบ อบจ.)	จำนวนของถนนที่เป็นเส้นทางหลัก เชื่อมระหว่างตำบล อำเภอ หรือจังหวัด ได้รับการก่อสร้าง/ปรับปรุง	- ประชาชนได้รับความสะดวกรวดเร็วในการใช้เส้นทางคมนาคมและมีความปลอดภัยเรียบร้อย	สำนักการช่าง	
1942	ซ่อมปรับปรุงถนนลาดยางผิวทาง Asphaltic Concrete (โดยวิธี Pavement In-Place Recycling) สายทางบ้านสลัก ม.4 ต.สระแก้ว - บ้านเสด็จ ม.1 ต.เสด็จ อ.ศรีรัตนะ จ.ศรีสะเกษ	<ul style="list-style-type: none"> <li>เพื่อให้ประชาชนทั่วไปสัญจรไปมาได้สะดวกรวดเร็ว</li> <li>เพื่อความเป็นระเบียบเรียบร้อยของบ้านเมือง</li> </ul>	กว้าง 6 ม. ยาว 1,260 ม.		5,000,000 (งบ อบจ.)	5,000,000 (งบ อบจ.)	5,000,000 (งบ อบจ.)	จำนวนของถนนที่เป็นเส้นทางหลัก เชื่อมระหว่างตำบล อำเภอ หรือจังหวัด ได้รับการก่อสร้าง/ปรับปรุง	- ประชาชนได้รับความสะดวกรวดเร็วในการใช้เส้นทางคมนาคมและมีความปลอดภัยเรียบร้อย	สำนักการช่าง	

## รายละเอียดโครงการพัฒนา

แผนพัฒนาท้องถิ่น (พ.ศ. 2561 - 2565)

องค์การบริหารส่วนจังหวัดศรีสะเกษ

ก. ยุทธศาสตร์จังหวัดที่ 1 พัฒนาโครงสร้างพื้นฐานและการยกระดับคุณภาพชีวิต การค้า และการท่องเที่ยวที่ได้มาตรฐานและแข่งขันได้

ข. ยุทธศาสตร์การพัฒนาขององค์กรปกครองส่วนท้องถิ่นในเขตจังหวัดที่ 1 การพัฒนาโครงสร้างพื้นฐาน ทรัพยากรธรรมชาติและสิ่งแวดล้อม

2 ยุทธศาสตร์ที่ 2 การพัฒนาทรัพยากรธรรมชาติและสิ่งแวดล้อม

2.1 ด้านบริการชุมชนและสังคม แผนงานเคหะและชุมชน

ที่	โครงการ	วัตถุประสงค์	เป้าหมาย (ผลผลิตของโครงการ)	งบประมาณและที่มา				ตัวชี้วัด (KPI)	ผลที่คาดว่าจะได้รับ	หน่วยงานรับผิดชอบหลัก
				2561 (บาท)	2562 (บาท)	2563 (บาท)	2564 (บาท)			
1943	ซ่อมปรับปรุงถนนลาดยางเชื่อมระหว่างตำบลสายทางบ้านหนองม่วง-บ้านบักง อ.กันทรารมย์ จ.ศรีสะเกษ	<ul style="list-style-type: none"> <li>เพื่อให้ประชาชนทั่วไปสัญจรไปมาได้สะดวกรวดเร็ว</li> <li>เพื่อความเป็นระเบียบเรียบร้อยของบ้านเมือง</li> </ul>	กว้าง 6 ม. ยาว 5,045 ม.	5,000,000 (งบ อบจ.)	5,000,000 (งบ อบจ.)	5,000,000 (งบ อบจ.)	5,000,000 (งบ อบจ.)	จำนวนของถนนที่เป็นเส้นทางหลัก เชื่อมระหว่างตำบล อำเภอ หรือจังหวัด ได้รับการก่อสร้าง/ปรับปรุง	- ประชาชนได้รับความสะดวกรวดเร็วในการใช้เส้นทางคมนาคมและมีความปลอดภัยเรียบร้อย	สำนักการช่าง
1944	ซ่อมปรับปรุงถนนลาดยางเชื่อมระหว่างตำบลสายทางบ้านคอก-บ้านดินแดง อ.โพธิ์ชัย จ.ศรีสะเกษ	<ul style="list-style-type: none"> <li>เพื่อให้ประชาชนทั่วไปสัญจรไปมาได้สะดวกรวดเร็ว</li> <li>เพื่อความเป็นระเบียบเรียบร้อยของบ้านเมือง</li> </ul>	กว้าง 6 ม. ยาว 4,225 ม.	5,000,000 (งบ อบจ.)	5,000,000 (งบ อบจ.)	5,000,000 (งบ อบจ.)	5,000,000 (งบ อบจ.)	จำนวนของถนนที่เป็นเส้นทางหลัก เชื่อมระหว่างตำบล อำเภอ หรือจังหวัด ได้รับการก่อสร้าง/ปรับปรุง	- ประชาชนได้รับความสะดวกรวดเร็วในการใช้เส้นทางคมนาคมและมีความปลอดภัยเรียบร้อย	สำนักการช่าง
1945	ซ่อมปรับปรุงถนนลาดยางเชื่อมระหว่างตำบลสายทางบ้านหนองห้าง-บ้านหนองเจ็ยรวงศ์ อ.อุทุมพรพิสัย จ.ศรีสะเกษ	<ul style="list-style-type: none"> <li>เพื่อให้ประชาชนทั่วไปสัญจรไปมาได้สะดวกรวดเร็ว</li> <li>เพื่อความเป็นระเบียบเรียบร้อยของบ้านเมือง</li> </ul>	กว้าง 6 ม. ยาว 5,500 ม.	5,000,000 (งบ อบจ.)	5,000,000 (งบ อบจ.)	5,000,000 (งบ อบจ.)	5,000,000 (งบ อบจ.)	จำนวนของถนนที่เป็นเส้นทางหลัก เชื่อมระหว่างตำบล อำเภอ หรือจังหวัด ได้รับการก่อสร้าง/ปรับปรุง	- ประชาชนได้รับความสะดวกรวดเร็วในการใช้เส้นทางคมนาคมและมีความปลอดภัยเรียบร้อย	สำนักการช่าง
1946	ซ่อมปรับปรุงถนนลาดยางเชื่อมระหว่างตำบลสายทางบ้านนกระเวียง-บ้านบรีใหญ่ อ.อุทุมพรพิสัย จ.ศรีสะเกษ	<ul style="list-style-type: none"> <li>เพื่อให้ประชาชนทั่วไปสัญจรไปมาได้สะดวกรวดเร็ว</li> <li>เพื่อความเป็นระเบียบเรียบร้อยของบ้านเมือง</li> </ul>	กว้าง 6 ม. ยาว 8,000 ม.	5,000,000 (งบ อบจ.)	5,000,000 (งบ อบจ.)	5,000,000 (งบ อบจ.)	5,000,000 (งบ อบจ.)	จำนวนของถนนที่เป็นเส้นทางหลัก เชื่อมระหว่างตำบล อำเภอ หรือจังหวัด ได้รับการก่อสร้าง/ปรับปรุง	- ประชาชนได้รับความสะดวกรวดเร็วในการใช้เส้นทางคมนาคมและมีความปลอดภัยเรียบร้อย	สำนักการช่าง

## รายละเอียดโครงการพัฒนา

แผนพัฒนาท้องถิ่น (พ.ศ. 2561 - 2565)

องค์การบริหารส่วนจังหวัดศรีสะเกษ

ก. ยุทธศาสตร์จังหวัดที่ 1 พัฒนาโครงสร้างพื้นฐานและการยกระดับคุณภาพชีวิต การค้า และการท่องเที่ยวให้มีความมาตรฐานและแข่งขันได้

ข. ยุทธศาสตร์การพัฒนาขององค์กรปกครองส่วนท้องถิ่นในเขตจังหวัดที่ 1 การพัฒนาโครงสร้างพื้นฐาน ทวีปการธรรมชาติและสิ่งแวดล้อม

2 ยุทธศาสตร์ที่ 2 การพัฒนาทรัพยากรธรรมชาติและสิ่งแวดล้อม

2.1 ด้านบริการชุมชนและสังคม แผนงานคหะและชุมชน

ที่	โครงการ	วัตถุประสงค์	เป้าหมาย (ผลผลิตของโครงการ)	งบประมาณและที่มา					ตัวชี้วัด (KPI)	ผลที่คาดว่าจะได้รับ	หน่วยงานรับผิดชอบหลัก
				2561 (บาท)	2562 (บาท)	2563 (บาท)	2564 (บาท)	2565 (บาท)			
1947	ซ่อมปรับปรุงถนนลาดยางเชื่อมระหว่างตำบลสายทางบ้านภูมิศาคา-บ้านปะนูน อ.อุษันต์ จ.ศรีสะเกษ	<ul style="list-style-type: none"> <li>- เพื่อให้ประชาชนทั่วไปสัญจรไปมาได้สะดวกรวดเร็ว</li> <li>- เพื่อความเป็นระเบียบเรียบร้อยของบ้านเมือง</li> </ul>	กว้าง 6 ม. ยาว 875 ม.	5,000,000 (งบอุดหนุน)	5,000,000 (งบอุดหนุน)	5,000,000 (งบอุดหนุน)	5,000,000 (งบอุดหนุน)	5,000,000 (งบอุดหนุน)	จำนวนของถนนที่เป็นเส้นทางหลัก เชื่อมระหว่างตำบล อำเภอ หรือจังหวัด ได้รับการก่อสร้าง/ปรับปรุง	- ประชาชนได้รับความสะดวกรวดเร็วในการใช้เส้นทางคมนาคมและมีความปลอดภัยเรียบร้อย	สำนักการช่าง
1948	ซ่อมปรับปรุงถนนลาดยางเชื่อมระหว่างตำบลสายทางบ้านทุ่งสว่าง-บ้านรังแร้ง อ.อุทุมพรพิสัย จ.ศรีสะเกษ	<ul style="list-style-type: none"> <li>- เพื่อให้ประชาชนทั่วไปสัญจรไปมาได้สะดวกรวดเร็ว</li> <li>- เพื่อความเป็นระเบียบเรียบร้อยของบ้านเมือง</li> </ul>	กว้าง 6 ม. ยาว 4,000 ม.	5,000,000 (งบ อบจ.)	5,000,000 (งบ อบจ.)	5,000,000 (งบ อบจ.)	5,000,000 (งบ อบจ.)	5,000,000 (งบ อบจ.)	จำนวนของถนนที่เป็นเส้นทางหลัก เชื่อมระหว่างตำบล อำเภอ หรือจังหวัด ได้รับการก่อสร้าง/ปรับปรุง	- ประชาชนได้รับความสะดวกรวดเร็วในการใช้เส้นทางคมนาคมและมีความปลอดภัยเรียบร้อย	สำนักการช่าง
1949	ซ่อมปรับปรุงถนนลาดยางเชื่อมระหว่างตำบลสายทางบ้านสร้างเม็ก-บ้านซำผักแว่น อ.กันทรลักษ์ จ.ศรีสะเกษ	<ul style="list-style-type: none"> <li>- เพื่อให้ประชาชนทั่วไปสัญจรไปมาได้สะดวกรวดเร็ว</li> <li>- เพื่อความเป็นระเบียบเรียบร้อยของบ้านเมือง</li> </ul>	กว้าง 6 ม. ยาว 1,100 ม.	5,000,000 (งบ อบจ.)	5,000,000 (งบ อบจ.)	5,000,000 (งบ อบจ.)	5,000,000 (งบ อบจ.)	5,000,000 (งบ อบจ.)	จำนวนของถนนที่เป็นเส้นทางหลัก เชื่อมระหว่างตำบล อำเภอ หรือจังหวัด ได้รับการก่อสร้าง/ปรับปรุง	- ประชาชนได้รับความสะดวกรวดเร็วในการใช้เส้นทางคมนาคมและมีความปลอดภัยเรียบร้อย	สำนักการช่าง
1950	ซ่อมปรับปรุงถนนลาดยางเชื่อมระหว่างตำบลสายทางบ้านโนนคันทแก้ว-บ้านนาขนวน-สามแยกบ้านโพ้นเมือง อ.กันทรลักษ์ จ.ศรีสะเกษ	<ul style="list-style-type: none"> <li>- เพื่อให้ประชาชนทั่วไปสัญจรไปมาได้สะดวกรวดเร็ว</li> <li>- เพื่อความเป็นระเบียบเรียบร้อยของบ้านเมือง</li> </ul>	กว้าง 6 ม. ยาว 800 ม.	5,000,000 (งบ อบจ.)	5,000,000 (งบ อบจ.)	5,000,000 (งบ อบจ.)	5,000,000 (งบ อบจ.)	5,000,000 (งบ อบจ.)	จำนวนของถนนที่เป็นเส้นทางหลัก เชื่อมระหว่างตำบล อำเภอ หรือจังหวัด ได้รับการก่อสร้าง/ปรับปรุง	- ประชาชนได้รับความสะดวกรวดเร็วในการใช้เส้นทางคมนาคมและมีความปลอดภัยเรียบร้อย	สำนักการช่าง



## รายละเอียดโครงการพัฒนา

แบบ ผ.02

แผนพัฒนาท้องถิ่น (พ.ศ. 2561 - 2565)

องค์การบริหารส่วนจังหวัดศรีสะเกษ

ก. ยุทธศาสตร์จังหวัดที่ 1 พัฒนาโครงสร้างพื้นฐานและการยกระดับคุณภาพชีวิต การค้า และการท่องเที่ยวให้มีความมาตรฐานและแข่งขันได้

ข. ยุทธศาสตร์การพัฒนาขององค์กรปกครองส่วนท้องถิ่นในเขตจังหวัดที่ 1 การพัฒนาโครงสร้างพื้นฐาน ทวีพยาการธรรมชาติและสิ่งแวดล้อม

2 ยุทธศาสตร์ที่ 2 การพัฒนาทรัพยากรธรรมชาติและสิ่งแวดล้อม

## 2.1 ด้านบริการชุมชนและสังคม แผนงานเกษตรและชุมชน

ที่	โครงการ	วัตถุประสงค์	เป้าหมาย (ผลผลิตของโครงการ)	งบประมาณและที่ผ่านมา					ตัวชี้วัด (KPI)	ผลที่คาดว่าจะได้รับ	หน่วยงานรับผิดชอบหลัก
				2561 (บาท)	2562 (บาท)	2563 (บาท)	2564 (บาท)	2565 (บาท)			
1951	ซ่อมปรับปรุงถนนลาดยางเชื่อมระหว่างตำบล สายทางบ้านทุ่งหลวง-บ้านโนนไธวัชโก้ว อ.ภูสิงห์ จ.ศรีสะเกษ	<ul style="list-style-type: none"> <li>เพื่อให้ประชาชนทั่วไปสัญจรไปมาได้สะดวกรวดเร็ว</li> <li>เพื่อความเป็นระเบียบเรียบร้อยของบ้านเมือง</li> </ul>	กว้าง 6 ม. ยาว 800 ม.	5,000,000 (งบอุดหนุน)	5,000,000 (งบอุดหนุน)	5,000,000 (งบอุดหนุน)	5,000,000 (งบอุดหนุน)	5,000,000 (งบอุดหนุน)	จำนวนของถนนที่เป็นเส้นทางหลัก เชื่อมระหว่างตำบล อำเภอ หรือจังหวัด ได้รับการก่อสร้าง/ปรับปรุง	<ul style="list-style-type: none"> <li>ประชาชนได้รับความสะดวกรวดเร็วในการใช้เส้นทางคมนาคมและมีเส้นทางคมนาคมและมีความเป็นระเบียบเรียบร้อย</li> </ul>	สำนักการช่าง
1952	ซ่อมปรับปรุงถนนลาดยางเชื่อมระหว่างตำบล สายทางบ้านโคกตาล-บ้านตะแบง อ.ภูสิงห์ จ.ศรีสะเกษ	<ul style="list-style-type: none"> <li>เพื่อให้ประชาชนทั่วไปสัญจรไปมาได้สะดวกรวดเร็ว</li> <li>เพื่อความเป็นระเบียบเรียบร้อยของบ้านเมือง</li> </ul>	กว้าง 6 ม. ยาว 1,260 ม.	5,000,000 (งบ อบจ.)	5,000,000 (งบ อบจ.)	5,000,000 (งบ อบจ.)	5,000,000 (งบ อบจ.)	5,000,000 (งบ อบจ.)	จำนวนของถนนที่เป็นเส้นทางหลัก เชื่อมระหว่างตำบล อำเภอ หรือจังหวัด ได้รับการก่อสร้าง/ปรับปรุง	<ul style="list-style-type: none"> <li>ประชาชนได้รับความสะดวกรวดเร็วในการใช้เส้นทางคมนาคมและมีเส้นทางคมนาคมและมีความเป็นระเบียบเรียบร้อย</li> </ul>	สำนักการช่าง
1953	ซ่อมปรับปรุงถนนลาดยางเชื่อมระหว่างตำบล สายทางบ้านด่าน-บ้านหนองบัวตอง อ.ราษีไศล จ.ศรีสะเกษ	<ul style="list-style-type: none"> <li>เพื่อให้ประชาชนทั่วไปสัญจรไปมาได้สะดวกรวดเร็ว</li> <li>เพื่อความเป็นระเบียบเรียบร้อยของบ้านเมือง</li> </ul>	กว้าง 6 ม. ยาว 3,100 ม.	5,000,000 (งบ อบจ.)	5,000,000 (งบ อบจ.)	5,000,000 (งบ อบจ.)	5,000,000 (งบ อบจ.)	5,000,000 (งบ อบจ.)	จำนวนของถนนที่เป็นเส้นทางหลัก เชื่อมระหว่างตำบล อำเภอ หรือจังหวัด ได้รับการก่อสร้าง/ปรับปรุง	<ul style="list-style-type: none"> <li>ประชาชนได้รับความสะดวกรวดเร็วในการใช้เส้นทางคมนาคมและมีเส้นทางคมนาคมและมีความเป็นระเบียบเรียบร้อย</li> </ul>	สำนักการช่าง
1954	ซ่อมปรับปรุงถนนลาดยางเชื่อมระหว่างตำบล สายทางบ้านยาง-บ้านน้ำอ้อย อ.ราษีไศล จ.ศรีสะเกษ	<ul style="list-style-type: none"> <li>เพื่อให้ประชาชนทั่วไปสัญจรไปมาได้สะดวกรวดเร็ว</li> <li>เพื่อความเป็นระเบียบเรียบร้อยของบ้านเมือง</li> </ul>	กว้าง 6 ม. ยาว 2,250 ม.	5,000,000 (งบอุดหนุน)	5,000,000 (งบอุดหนุน)	5,000,000 (งบอุดหนุน)	5,000,000 (งบอุดหนุน)	5,000,000 (งบอุดหนุน)	จำนวนของถนนที่เป็นเส้นทางหลัก เชื่อมระหว่างตำบล อำเภอ หรือจังหวัด ได้รับการก่อสร้าง/ปรับปรุง	<ul style="list-style-type: none"> <li>ประชาชนได้รับความสะดวกรวดเร็วในการใช้เส้นทางคมนาคมและมีเส้นทางคมนาคมและมีความเป็นระเบียบเรียบร้อย</li> </ul>	สำนักการช่าง

## รายละเอียดโครงการพัฒนา

แบบพัฒนาท้องถิ่น (พ.ศ. 2561 - 2565)

แบบ ผ.02

## องค์การบริหารส่วนจังหวัดศรีสะเกษ

ก. ยุทธศาสตร์จังหวัดที่ 1 พัฒนาโครงสร้างพื้นฐานและการยกระดับคุณภาพชีวิตและคุณภาพชีวิต การค้า และการท่องเที่ยวให้มีความมาตรฐานและแข่งขันได้

ข. ยุทธศาสตร์การพัฒนาขององค์กรปกครองส่วนท้องถิ่นในเขตจังหวัดที่ 1 การพัฒนาโครงสร้างพื้นฐาน ทวีปการรวมชาติและสิ่งแวดล้อม

## 2 ยุทธศาสตร์ที่ 2 การพัฒนาทรัพยากรธรรมชาติและสิ่งแวดล้อม

## 2.1 ด้านบริการชุมชนและสังคม แผนงานคหะและชุมชน

ที่	โครงการ	วัตถุประสงค์	เป้าหมาย (ผลผลิตของโครงการ)	งบประมาณและที่ผ่านมา					ตัวชี้วัด (KPI)	ผลที่คาดว่าจะได้รับ	หน่วยงานรับผิดชอบหลัก
				2561 (บาท)	2562 (บาท)	2563 (บาท)	2564 (บาท)	2565 (บาท)			
1955	ซ่อมปรับปรุงถนนลาดยางเชื่อมระหว่างตำบล สายทางบ้านหนองออก-บ้านสามขา อ.ราชันย์ จ.ศรีสะเกษ	<ul style="list-style-type: none"> <li>เพื่อให้ประชาชนทั่วไปสัญจรไปมาได้สะดวกรวดเร็ว</li> <li>เพื่อความเป็นระเบียบเรียบร้อยของบ้านเมือง</li> </ul>	กว้าง 6 ม. ยาว 780 ม.	5,000,000 (งบอุดหนุน)	5,000,000 (งบอุดหนุน)	5,000,000 (งบอุดหนุน)	5,000,000 (งบอุดหนุน)	5,000,000 (งบอุดหนุน)	จำนวนของถนนที่เป็นเส้นทางหลัก เชื่อมระหว่างตำบล อำเภอ หรือจังหวัด ได้รับการก่อสร้าง/ปรับปรุง	<ul style="list-style-type: none"> <li>ประชาชนได้รับความสะดวกรวดเร็วในการใช้เส้นทางคมนาคมและมีเส้นทางคมนาคมและมีความเป็นระเบียบเรียบร้อย</li> </ul>	สำนักการช่าง
1956	ก่อสร้างถนน คลด.เชื่อมระหว่างตำบล สายบ้านกุดปลาขาว ม.12-บ้านซำโพธิ์ ม.5 อ.กันทรลักษณ์ จ.ศรีสะเกษ	<ul style="list-style-type: none"> <li>เพื่อให้ประชาชนทั่วไปสัญจรไปมาได้สะดวกรวดเร็ว</li> <li>เพื่อความเป็นระเบียบเรียบร้อยของบ้านเมือง</li> </ul>	กว้าง 5 ม. ยาว 1,000 ม. หน้า 0.15 ม.	5,000,000 (งบ อบจ.)	5,000,000 (งบ อบจ.)	5,000,000 (งบ อบจ.)	5,000,000 (งบ อบจ.)	5,000,000 (งบ อบจ.)	จำนวนของถนนที่เป็นเส้นทางหลัก เชื่อมระหว่างตำบล อำเภอ หรือจังหวัด ได้รับการก่อสร้าง/ปรับปรุง	<ul style="list-style-type: none"> <li>ประชาชนได้รับความสะดวกรวดเร็วในการใช้เส้นทางคมนาคมและมีเส้นทางคมนาคมและมีความเป็นระเบียบเรียบร้อย</li> </ul>	สำนักการช่าง
1957	ก่อสร้างถนน คลด.เชื่อมระหว่างตำบล สายบ้านโนนคำแก้ว ม.9-บ้านหนองมน ม.12 อ.กันทรลักษณ์ จ.ศรีสะเกษ	<ul style="list-style-type: none"> <li>เพื่อให้ประชาชนทั่วไปสัญจรไปมาได้สะดวกรวดเร็ว</li> <li>เพื่อความเป็นระเบียบเรียบร้อยของบ้านเมือง</li> </ul>	กว้าง 5 ม. ยาว 690 ม. หน้า 0.15 ม.	5,000,000 (งบ อบจ.)	5,000,000 (งบ อบจ.)	5,000,000 (งบ อบจ.)	5,000,000 (งบ อบจ.)	5,000,000 (งบ อบจ.)	จำนวนของถนนที่เป็นเส้นทางหลัก เชื่อมระหว่างตำบล อำเภอ หรือจังหวัด ได้รับการก่อสร้าง/ปรับปรุง	<ul style="list-style-type: none"> <li>ประชาชนได้รับความสะดวกรวดเร็วในการใช้เส้นทางคมนาคมและมีเส้นทางคมนาคมและมีความเป็นระเบียบเรียบร้อย</li> </ul>	สำนักการช่าง
1958	ก่อสร้างถนน คลด.เชื่อมระหว่างตำบล สายบ้านร่องอะไค - บ้านดั่ง อ.ราชันย์ จ.ศรีสะเกษ	<ul style="list-style-type: none"> <li>เพื่อให้ประชาชนทั่วไปสัญจรไปมาได้สะดวกรวดเร็ว</li> <li>เพื่อความเป็นระเบียบเรียบร้อยของบ้านเมือง</li> </ul>	กว้าง 5 ม. ยาว 520 ม. หน้า 0.15 ม.	5,000,000 (งบอุดหนุน)	5,000,000 (งบอุดหนุน)	5,000,000 (งบอุดหนุน)	5,000,000 (งบอุดหนุน)	5,000,000 (งบอุดหนุน)	จำนวนของถนนที่เป็นเส้นทางหลัก เชื่อมระหว่างตำบล อำเภอ หรือจังหวัด ได้รับการก่อสร้าง/ปรับปรุง	<ul style="list-style-type: none"> <li>ประชาชนได้รับความสะดวกรวดเร็วในการใช้เส้นทางคมนาคมและมีเส้นทางคมนาคมและมีความเป็นระเบียบเรียบร้อย</li> </ul>	สำนักการช่าง

รายละเอียดโครงการพัฒนา

แผนพัฒนาท้องถิ่น (พ.ศ. 2561 - 2565)

องค์การบริหารส่วนจังหวัดศรีสะเกษ

- ก. ยุทธศาสตร์จังหวัดที่ 1 พัฒนาโครงสร้างพื้นฐานและการยกระดับเศรษฐกิจ ให้พึ่งตนเองและแข่งขันได้  
 - ยุทธศาสตร์การพัฒนาของ อปท. ในเขตจังหวัดที่ 3 พัฒนาระบบสนับสนุนการบริหารจัดการธุรกิจการค้า และเพิ่มมูลค่าการค้าขายแดนครบวงจรและได้มาตรฐาน  
 2 ยุทธศาสตร์ที่ 2 การพัฒนาทรัพยากรธรรมชาติและสิ่งแวดล้อม

2.2 ด้านการเศรษฐกิจ แผนงานอุตสาหกรรมและการโยธา

ที่	โครงการ/กิจกรรม	วัตถุประสงค์	เป้าหมาย (ผลผลิตของโครงการ)	งบประมาณและที่ผ่านมา				ตัวชี้วัด (KPI)	ผลที่คาดว่าจะได้รับ	หน่วยงาน รับผิดชอบหลัก
				2561 (บาท)	2562 (บาท)	2563 (บาท)	2564 (บาท)			
1	ส่งเสริมการค้าและการก่อสร้างเส้นทางขนส่งและระบบโลจิสติกส์ ระดับภูมิภาค บนทางการค้าหลักเชื่อมโยงในภูมิภาค และประเทศ	เพื่อรองรับการพัฒนา ระบบบริหารจัดการขนส่งสินค้า (โลจิสติกส์)	ก่อสร้าง/ปรับปรุง /ถนน เส้นเชื่อมทางการค้าหลักเชื่อมโยงในภูมิภาค/ประเทศ จำนวน 1 แห่ง	10,000,000 (งบอุดหนุน)	10,000,000 (งบอุดหนุน)	10,000,000 (งบอุดหนุน)	10,000,000 (งบอุดหนุน)	จำนวนเส้นทางการค้า หลักเชื่อมโยงในภูมิภาค/ประเทศ	มีเส้นทางทางการค้าหลัก เชื่อมโยงในภูมิภาค/ประเทศส่งผลให้ลดต้นทุนการขนส่งสินค้า	กองแผนฯ/ สำนัก การช่าง
2	สนับสนุนและพัฒนาระบบเครือข่าย ศูนย์รวม/กระจายสินค้าในจังหวัด	เพื่อรองรับการพัฒนา ระบบบริหารจัดการขนส่งสินค้า (โลจิสติกส์)	จัดตั้งระบบ เครือข่ายเชื่อมโยง ศูนย์รวม และกระจายสินค้า จำนวน 1 แห่ง	1,000,000 (งบ อบจ.)	1,000,000 (งบ อบจ.)	1,000,000 (งบ อบจ.)	1,000,000 (งบ อบจ.)	จำนวนเครือข่ายเชื่อมโยงศูนย์รวม และกระจายสินค้า	มีเครือข่ายเชื่อมโยง ศูนย์รวมและกระจายสินค้า ภายในจังหวัด ใช้ประโยชน์ทางการค้า	กองแผนฯ/ สำนัก การช่าง
3	ส่งเสริมให้มีการจัดตั้ง เขตอุตสาหกรรม เพื่อการลงทุนของจังหวัด	เพื่อส่งเสริมการจัดตั้ง เขตอุตสาหกรรมเพื่อการลงทุนของจังหวัด	อบจ.ศก.สนับสนุน ขั้นตอนการ ศึกษาความเป็นไปได้ จำนวน 1 โครงการ	200,000 (งบ อบจ.)	200,000 (งบ อบจ.)	200,000 (งบ อบจ.)	200,000 (งบ อบจ.)	มีเขตอุตสาหกรรม เพื่อการลงทุนของจังหวัด	ทราบความเป็นไปได้ ที่จะจัดตั้งเขตอุตสาหกรรมเพื่อการลงทุนของจังหวัด	กองแผนฯ/ สำนัก การช่าง

รายละเอียดโครงการพัฒนา  
แผนพัฒนาท้องถิ่น (พ.ศ. 2561 - 2565)  
องค์การบริหารส่วนจังหวัดศรีสะเกษ

- ก. ยุทธศาสตร์จังหวัดที่ 1 พัฒนาโครงสร้างพื้นฐานและการยกระดับเศรษฐกิจ ใที่พึ่งตนเองและแข่งขันได้  
- ยุทธศาสตร์การพัฒนาของ อบท. ในเขตจังหวัดที่ 3 พัฒนาระบบสนับสนุนการบริหารจัดการธุรกิจการค้า และเพิ่มมูลค่าการค้าขายแดนครบวงจรและได้มาตรฐาน  
2 ยุทธศาสตร์ที่ 2 การพัฒนาทรัพยากรธรรมชาติและสิ่งแวดล้อม

2.2 ด้านการเศรษฐกิจ แผนงานอุตสาหกรรมและการโยธา

ที่	โครงการ/กิจกรรม	วัตถุประสงค์	เป้าหมาย (ผลผลิตของโครงการ)	งบประมาณและที่ผ่านมา				ตัวชี้วัด (KPI)	ผลที่คาดว่าจะได้รับ	หน่วยงาน รับผิดชอบหลัก
				2561 (บาท)	2562 (บาท)	2563 (บาท)	2564 (บาท)			
4	ส่งเสริมและสนับสนุนให้มีศูนย์กลางการค้าพลังงาน (Energy Hub)	เพื่อส่งเสริมจัดตั้งศูนย์กลางการค้าพลังงาน (Energy Hub)	อบจ.ศก.สนับสนุน ชั้นกระบวนการศึกษา ความเป็นไปได้ จำนวน 1 โครงการ	100,000 (งบ อบจ.)	100,000 (งบ อบจ.)	100,000 (งบ อบจ.)	100,000 (งบ อบจ.)	มีศูนย์กลางการค้าพลังงาน	ทราบความเป็นไปได้ที่จะจัดตั้งศูนย์กลางการค้าพลังงาน (Energy Hub) ของจังหวัด	กองแผนฯ/ สำนัก การช่าง
5	การวางผังเมืองรวมจังหวัด	เพื่อเป็นแนวทางการพัฒนาท้องถิ่นอย่างมีระเบียบแบบแผนและเป็นไปในแนวทางเดียวกันกับแผนพัฒนาจังหวัดและสอดคล้องกับแผนภาคและประเทศโดยสำคัญ	ประชุมสัมมนาทุกภาคส่วนเพื่อรวบรวมความคิดเห็นและเสนอแนะการวางผังเมืองจัดทำผังเมืองรวมจังหวัด	800,000 (งบ อบจ.)	800,000 (งบ อบจ.)	800,000 (งบ อบจ.)	800,000 (งบ อบจ.)	มีผังเมืองรวมจังหวัด	ความคิดเห็นของประชาชนทุกแขนงเสนอความคิดและเห็นชอบต่อผังร่างการจัดทำผังเมืองรวมจังหวัดภายใต้วิสัยทัศน์ และแนวทางการพัฒนาจังหวัด	สำนัก การช่าง

รายละเอียดโครงการพัฒนา

แผนพัฒนาท้องถิ่น (พ.ศ. 2561 - 2565)

องค์การบริหารส่วนจังหวัดศรีสะเกษ

- ก. ยุทธศาสตร์จังหวัดที่ 1 พัฒนาโครงสร้างพื้นฐานและการยกระดับเศรษฐกิจ ให้พึ่งตนเองและแข่งขันได้
- ยุทธศาสตร์การพัฒนาของ อบท. ในเขตจังหวัดที่ 3 พัฒนาระบบสนับสนุนการบริหารจัดการธุรกิจการค้า และเพิ่มมูลค่าการค้าขายแดนครบวงจรและได้มาตรฐาน
- 2 ยุทธศาสตร์ที่ 2 การพัฒนาทรัพยากรธรรมชาติและสิ่งแวดล้อม

2.2 ด้านการเศรษฐกิจ แผนงานอุตสาหกรรมและการโยธา

ที่	โครงการ/กิจกรรม	วัตถุประสงค์	เป้าหมาย (ผลผลิตของโครงการ)	งบประมาณและที่ผ่านมา				ตัวชี้วัด (KPI)	ผลที่คาดว่าจะได้รับ	หน่วยงาน รับผิดชอบหลัก
				2561 (บาท)	2562 (บาท)	2563 (บาท)	2564 (บาท)			
6	การจัดทำผังเมืองรวมจังหวัด - จัดประชุมสัมมนาการบังคับใช้ กฎกระทรวงให้ชุมชนได้อยู่ - การจัดประชุมสัมมนาการจัดรูปที่ดิน ตามพระราชบัญญัติจัดรูปที่ดิน - จัดทำแผนที่เอกสารเกี่ยวกับข้อกำหนด กฎหมายต่างๆที่เปลี่ยนแปลงหรือ แก้ไขใหม่	เพื่อใช้เป็นกรอบกำหนด แนวทางการพัฒนาจังหวัด ให้เป็นไปในทิศทางที่ เหมาะสมสอดคล้องกับ ศักยภาพของจังหวัด สภาพภูมิประเทศ - เพื่อประชาสัมพันธ์ ข่าวสารเกี่ยวกับการ จัดทำผังเมืองให้ประชาชน ได้รับทราบ	การประกาศบังคับ ใช้ผังเมืองรวมจังหวัด ศรีสะเกษ	800,000 (งบ อบจ.)	800,000 (งบ อบจ.)	800,000 (งบ อบจ.)	800,000 (งบ อบจ.)	มีแผนผังเอกสาร เกี่ยวกับผังเมืองรวม ของจังหวัด	มีมาตรการเพื่อจัด ระบบชุมชน การใช้ ประโยชน์ที่ดิน โครงสร้างพื้นฐานใน การพัฒนาให้มี ประสิทธิภาพ รวมทั้ง กำหนดมาตรการ/ และวิธีดำเนินการ/ การการจัดทำ แผนงานโครงการ การพัฒนาพื้นที่ และ บริการสาธารณะต่างๆ	สำนัก การช่าง
7	การป้องกันและแก้ไขปัญหชุมชน แออัดในจังหวัดศรีสะเกษ - การบริหารจัดการโครงการที่อยู่อาศัย สำหรับผู้มีรายได้น้อย	- เพื่อเสริมสร้างศักยภาพ ด้านการวางแผนป้องกัน /แก้ไข ปัญหาและพัฒนา ที่อยู่อาศัยชุมชนและเมือง	- ประชุมสัมมนาทุก ภาคส่วนที่เกี่ยวข้อง ในการพัฒนาชุมชน - แหล่งชุมชนที่เสื่อม	150,000 (งบ อบจ.)	150,000 (งบ อบจ.)	150,000 (งบ อบจ.)	ร้อยละของประชาชน มีสภาพแวดล้อม ที่ดี อยู่อย่างมี ความสะดวก	- จังหวัดศรีสะเกษ จะไม่มีชุมชนแออัด และชุมชนของผู้ราย ได้น้อย	สำนัก การช่าง	

รายละเอียดโครงการพัฒนา

แบบ ผ.02

แผนพัฒนาท้องถิ่น (พ.ศ. 2561 - 2565)

องค์การบริหารส่วนจังหวัดศรีสะเกษ

- ก. ยุทธศาสตร์จังหวัดที่ 1 พัฒนากองสร้างพื้นฐานและการยกระดับเศรษฐกิจ ใที่พึ่งตนเองและแข่งขันได้
- ยุทธศาสตร์การพัฒนาของ อบท. ในเขตจังหวัดที่ 3 พัฒนาระบบสนับสนุนการบริหารจัดการธุรกิจการค้า และเพิ่มมูลค่าการค้าขายแดนครบวงจรและได้มาตรฐาน
- 2 ยุทธศาสตร์ที่ 2 การพัฒนาทรัพยากรธรรมชาติและสิ่งแวดล้อม

2.2 ด้านการเศรษฐกิจ แผนงานอุตสาหกรรมและการโยธา

ที่	โครงการ/กิจกรรม	วัตถุประสงค์	เป้าหมาย (ผลผลิตของโครงการ)	งบประมาณและที่ผ่านมา				ตัวชี้วัด (KPI)	ผลที่คาดว่าจะได้รับ	หน่วยงาน รับผิดชอบหลัก
				2561 (บาท)	2562 (บาท)	2563 (บาท)	2564 (บาท)			
	<ul style="list-style-type: none"> <li>- การปรับปรุงชุมชนแออัดและแหล่งเสื่อมโทรม</li> <li>- ภายทอดองค์ความรู้เสริมสมรรถนะในการวางแผนพัฒนาที่อยู่อาศัย</li> <li>- กระบวนการมีส่วนร่วมในการจัดทำแผนพัฒนาที่อยู่อาศัย</li> </ul>	<ul style="list-style-type: none"> <li>- ให้ง่ายต่อการปกครองส่วนท้องถิ่นและภาคที่เกี่ยวข้อง</li> <li>- ชีองใจในพื้นที่เป้าหมายให้มีความรู้ความเข้าใจและประสบการณ์ในการจัดทำแผนพัฒนาที่อยู่อาศัย</li> <li>- เพื่อเป็นการแก้ไขปัญหาชุมชนแออัดและพัฒนาที่อยู่อาศัยให้เป็นระเบียบเรียบร้อยและสวยงาม</li> <li>- เพื่อพัฒนาแหล่งชุมชนให้เป็นชุมชนน่าอยู่</li> </ul>	<ul style="list-style-type: none"> <li>- โทรม</li> <li>- ชุมชนหนาแน่น/ชุมชนแออัด</li> <li>- รวบรวมประสานแหล่งเงินทุนใหม่แนวทางร่วมในการพัฒนาที่อยู่อาศัย</li> </ul>					<ul style="list-style-type: none"> <li>- ปรับสภาพจิตใจผู้อยู่อาศัยในชุมชน</li> <li>- มีสภาพแวดล้อมที่ดี</li> <li>- ส่งเสริมการมีส่วนร่วมและรู้จักเสียสละเพื่อส่วนรวม</li> </ul>		
8	พัฒนาเมือง/ชนบทน่าอยู่น่าอาศัย (มิติด้านกายภาพสังคมและสิ่งแวดล้อม) 1) เมื่อน่าอยู่ ชุมชนน่าอาศัยมีดีด้านกายภาพ สังคม และสิ่งแวดล้อม	<ul style="list-style-type: none"> <li>- เพื่อสร้างกระบวนการมีส่วนร่วมของภาคีทุกภาคส่วนที่เกี่ยวข้อง</li> <li>- ชีองใจในการป้องกัน/</li> </ul>	พื้นที่ 22 อำเภอ (อบจ.ศก. พิจารณา ดำเนินการตามพื้นที่ที่มีศักยภาพ)	10,750,000 (งบ อบจ.)	10,750,000 (งบ อบจ.)	10,750,000 (งบ อบจ.)	10,750,000 (งบ อบจ.)	ร้อยละของประชาชน มีสภาพแวดล้อมที่ดี อยู่อย่างมีความสุข	ชุมชนเมือง/ชนบทมีความน่าอยู่น่าอาศัย สะอาด	สำนักการช่าง



รายละเอียดโครงการพัฒนา

แบบ ผ.02

แผนพัฒนาท้องถิ่น (พ.ศ. 2561 - 2565)

สำหรับ องค์การปกครองส่วนท้องถิ่นดำเนินการ

องค์การบริหารส่วนจังหวัดศรีสะเกษ

- ก. ยุทธศาสตร์จังหวัดที่ 1 พัฒนาโครงสร้างพื้นฐานและการยกระดับเศรษฐกิจ ให้พึ่งตนเองและแข่งขันได้
- ข. ยุทธศาสตร์การพัฒนาของ อบท. ในเขตจังหวัดที่ 3 พัฒนาระบบสนับสนุนการบริหารจัดการธุรกิจการค้า และเพิ่มมูลค่าการค้าขายแดนนครบวงจรและได้มาตรฐาน
2. ยุทธศาสตร์ที่ 2 การพัฒนาทรัพยากรธรรมชาติและสิ่งแวดล้อม

2.3 ด้านการเศรษฐกิจ แผนงานการเกษตร

ที่	โครงการ/กิจกรรม	วัตถุประสงค์	เป้าหมาย (ผลผลิตของโครงการ)	งบประมาณและที่ผ่านมา					ตัวชี้วัด (KPI)	ผลที่คาดว่าจะได้รับ	หน่วยงาน รับผิดชอบ หลัก
				2561 (บาท)	2562 (บาท)	2563 (บาท)	2564 (บาท)	2565 (บาท)			
1	ส่งเสริมการอนุรักษ์ทรัพยากรธรรมชาติและ และการใช้ที่ดิน 1) รณรงค์การปลูกหญ้าแฝกอันเนื่องมาจาก พระราชดำริ 2) ปลูกต้นไม้เพิ่มพื้นที่สีเขียว 3) การกำจัดตอซังข้าว(นำหมักชีวภาพ) หลังการเก็บเกี่ยว 4) รณรงค์/ประชาสัมพันธ์เกี่ยวกับดิน/การใช้ดิน 5) สนับสนุนการปลูกพืชคลุมดิน 6) ส่งเสริมเกษตรกรรมผลิตปุ๋ยชีวภาพ/ปุ๋ยอินทรีย์ 7) ฝึกอบรมด้านเทคโนโลยีทางการเกษตร ที่ยั่งยืนให้กับสมาชิกชุมชน 8) สนับสนุนการบริหารจัดการทรัพยากร ธรรมชาติและสิ่งแวดล้อมภายในจังหวัด	วัตถุประสงค์ เพื่อฟื้นฟู บำรุงรักษา และอนุรักษ์ทรัพยากร ธรรมชาติและเอกรกิจใช้ที่ดิน ให้อยู่ในสภาพสมดุลและ ปัจจัยพื้นฐานของการ พัฒนาที่ยั่งยืน	พื้นที่ 22 อำเภอ (อบจ.ศก. พิจิตรณา ดำเนินการตามพื้นที่ ที่มีศักยภาพ ) จำนวน 1 โครงการ	3,000,000 (งบ อบจ.)	3,000,000 (งบ อบจ.)	3,000,000 (งบ อบจ.)	3,000,000 (งบ อบจ.)	3,000,000 (งบ อบจ.)	ร้อยละของงบประมาณ ที่จัดสรรเพิ่มขึ้น	ทรัพยากรดินได้รับ การฟื้นฟูบำรุงรักษา คุณภาพให้อุดมสมบูรณ์ เกิดความสมดุล และยั่งยืน	สำนัก การช่าง



- ก. ยุทธศาสตร์จังหวัดที่ 1 พัฒนาโครงสร้างพื้นฐานและการยกระดับเศรษฐกิจ ให้พึ่งตนเองและแข่งขันได้
- ข. ยุทธศาสตร์การพัฒนาของ อปท. ในเขตจังหวัดที่ 3 พัฒนาระบบสนับสนุนการบริหารจัดการธุรกิจการค้า และเพิ่มมูลค่าการค้าขายแดนนครบวงจรและได้มาตรฐาน
- 2. ยุทธศาสตร์ที่ 2 การพัฒนาทรัพยากรธรรมชาติและสิ่งแวดล้อม

2.3 ด้านการเศรษฐกิจ แผนงานการเกษตร

ที่	โครงการ/กิจกรรม	วัตถุประสงค์	เป้าหมาย (ผลผลิตของโครงการ)	งบประมาณและที่ผ่านมา					ตัวชี้วัด (KPI)	ผลที่คาดว่าจะได้รับ	หน่วยงาน รับผิดชอบ หลัก
				2561 (บาท)	2562 (บาท)	2563 (บาท)	2564 (บาท)	2565 (บาท)			
	9) จัดทำแปลงสาธิต/แปลงทดลองถายนำร่อง การศึกษาด้านการเกษตรแบบผสมผสาน/ ศูนย์การเรียนรู้และเพื่อถ่ายทอดให้แก่เกษตรกร ในชุมชน 10) ฝึกอบรมสร้างจิตสำนึกและการมีส่วนร่วม ในการอนุรักษ์ทรัพยากรธรรมชาติและสิ่งแวดล้อม 11) สนับสนุนจุดเรียนรู้การพัฒนาที่ดิน ประจำตำบล 12) ส่งเสริมการอนุรักษ์ดินและน้ำในพื้นที่เสี่ยง ต่อดินถล่ม 13) การพัฒนาแหล่งน้ำขนาดเล็กและระบบส่ง น้ำในไร่นา 14) ส่งเสริมการฟื้นฟูและป้องกันชะล้างของดิน										

## รายละเอียดโครงการพัฒนา

แผนพัฒนาท้องถิ่น (พ.ศ. 2561 - 2565)

สำหรับ องค์การปกครองส่วนท้องถิ่นดำเนินการ

องค์การบริหารส่วนจังหวัดศรีสะเกษ

- ก. ยุทธศาสตร์จังหวัดที่ 1 พัฒนาโครงสร้างพื้นฐานและการยกระดับเศรษฐกิจ ให้พึ่งตนเองและแข่งขันได้
- ข. ยุทธศาสตร์การพัฒนาของ อบท. ในเขตจังหวัดที่ 3 พัฒนาระบบสนับสนุนการบริหารจัดการธุรกิจการค้า และเพิ่มมูลค่าการค้าขายแดนนครบวงจรและได้มาตรฐาน
2. ยุทธศาสตร์ที่ 2 การพัฒนาทรัพยากรธรรมชาติและสิ่งแวดล้อม

## 2.3 ด้านการเศรษฐกิจ แผนงานการเกษตร

ที่	โครงการ/กิจกรรม	วัตถุประสงค์	เป้าหมาย (ผลผลิตของโครงการ)	งบประมาณและที่ผ่านมา					ตัวชี้วัด (KPI)	ผลที่คาดว่าจะได้รับ	หน่วยงาน รับผิดชอบ หลัก
				2561 (บาท)	2562 (บาท)	2563 (บาท)	2564 (บาท)	2565 (บาท)			
	15) อบรมหมอดินอาสา										
	16) ส่งเสริมการค้าขายทอดตลาดโมบายการพัฒนา ที่ดินที่มีปัญหา										
2	ส่งเสริมการอนุรักษ์ทรัพยากรป่าไม้ 1) บ่อน้ำพระราชเสาวนีย์สมเด็จพระนางเจ้า พระบรมราชินีนาถ ปลุคต้นไม้เพิ่มเติมพื้นที่ป่า ป้องกันการค้าไม้ทำลายป่า เผป่า ล่าสัตว์ป่า 2) ปลุคต้นไม้ยืนต้นสองข้างทางของอบจ. 3) ปลุคป่าต้นน้ำ 4) ดูแลปลุค/ซ่อมต้นไม้นวนกันเฒ่า ต้นน้ำ ลำธารลุ่มน้ำในจังหวัด 5) บูรณาการป้องกันป่าเชิงรุก 6) ฟื้นฟูบูรณะทรัพยากรป่าไม้และสัตว์ 7) พัฒนาสวนสาธารณะหนองกว้าง 8) อนุรักษ์แหล่งท่องเที่ยวธรรมชาติ	- เพื่อฟื้นฟู บำรุง รักษา ทรัพยากรธรรมชาติ และสิ่งแวดล้อมของป่าไม้ ให้อยู่ในสภาพสมบูรณ์และ ปัจจัย พื้นฐานของการ พัฒนาที่ยั่งยืน	พื้นที่ 22 อำเภอ (อบจ.ศก. พิจิตรณา ดำเนินการตามพื้นที่ ที่มีศักยภาพ ) จำนวน 1 โครงการ	3,000,000 (งบ อบจ.)	3,000,000 (งบ อบจ.)	3,000,000 (งบ อบจ.)	3,000,000 (งบ อบจ.)	ร้อยละของงบประมาณ ที่จัดสรรเพิ่มขึ้น	ทรัพยากรป่าไม้ ได้รับ การฟื้นฟู บำรุงรักษา ทรัพยากรธรรมชาติ และสิ่งแวดล้อมให้อยู่ ในสภาพสมบูรณ์และ ยั่งยืนต่อไป	สำนัก การช่าง	

## รายละเอียดโครงการพัฒนา

แบบ ผ.02

แผนพัฒนาท้องถิ่น (พ.ศ. 2561 - 2565)

สำหรับ องค์การปกครองส่วนท้องถิ่นดำเนินการ

องค์การบริหารส่วนจังหวัดศรีสะเกษ

- ก. ยุทธศาสตร์จังหวัดที่ 1 พัฒนาโครงสร้างพื้นฐานและการยกระดับเศรษฐกิจ ให้พึ่งตนเองและแข่งขันได้
- ข. ยุทธศาสตร์การพัฒนาของ อบท. ในเขตจังหวัดที่ 3 พัฒนาระบบสนับสนุนการบริหารจัดการธุรกิจการค้า และเพิ่มมูลค่าการค้าขายแดนนครบวงจรและได้มาตรฐาน
2. ยุทธศาสตร์ที่ 2 การพัฒนาทรัพยากรธรรมชาติและสิ่งแวดล้อม

## 2.3 ด้านการเศรษฐกิจ แผนงานการเกษตร

ที่	โครงการ/กิจกรรม	วัตถุประสงค์	เป้าหมาย (ผลผลิตของโครงการ)	งบประมาณและที่ผ่านมา					ตัวชี้วัด (KPI)	ผลที่คาดว่าจะได้รับ	หน่วยงาน รับผิดชอบ หลัก
				2561 (บาท)	2562 (บาท)	2563 (บาท)	2564 (บาท)	2565 (บาท)			
9)	โครงการหนึ่งคน หนึ่งผืน หนึ่งตัน										
10)	โครงการนาร่องอนุรักษ์ฟื้นฟู สิ่งแวดล้อมและทรัพยากรธรรมชาติ (ป่าชุมชน)										
3	สนับสนุนมาตรการลดความขัดแย้งการใช้ประโยชน์ ทรัพยากรป่าไม้และทรัพยากรอื่น ๆ ในพื้นที่นอกป่าอนุรักษ์ที่เหมาะสม 1) สนับสนุนการจัดตั้งเครือข่ายชุมชน พื้นที่ลุ่มน้ำเพื่อดูแลรักษาปกป้องฟื้นฟูป่าไม้ 2) สนับสนุนการจัดทำระบบสารสนเทศทางภูมิศาสตร์ (GIS) 3) ตรวจสอบ/ติดตามปัญหาการทำลายป่าไม้ การบุกรุกพื้นที่ป่าไม้ 4) ผูกอบรวมการอนุรักษ์ป่าไม้แบบมีส่วนร่วม 5) สนับสนุนการพัฒนาป่าชุมชนในที่สาธารณะประโยชน์ที่เสื่อมโทรม	เพื่อส่งเสริมมาตรการทางกฎหมาย สามารถนำมาใช้บังคับได้ในทางปฏิบัติอย่างมีประสิทธิภาพ และเกิดผลจริงจัง	พื้นที่ 22 อำเภอ (อบจ.ศก. พิจิตรณา ดำเนินการตามพื้นที่ที่มีศักยภาพ ) จำนวน 1 โครงการ	1,000,000 (งบ อบจ.)	1,000,000 (งบ อบจ.)	1,000,000 (งบ อบจ.)	1,000,000 (งบ อบจ.)	ร้อยละของงบประมาณ ที่จัดสรรเพิ่มขึ้น	ทรัพยากรธรรมชาติ ป่าไม้ได้รับการปกป้อง/รักษาดูแลให้คงอยู่และยั่งยืน	สำนัก การช่าง	

แผนพัฒนาท้องถิ่น (พ.ศ. 2561 - 2565)

สำหรับ องค์การปกครองส่วนท้องถิ่นดำเนินการ

องค์การบริหารส่วนจังหวัดศรีสะเกษ

- ก. ยุทธศาสตร์จังหวัดที่ 1 พัฒนาโครงสร้างพื้นฐานและการยกระดับเศรษฐกิจ ให้พึ่งตนเองและแข่งขันได้
- ข. ยุทธศาสตร์การพัฒนาของ อปท. ในเขตจังหวัดที่ 3 พัฒนาระบบสนับสนุนการบริหารจัดการการค้า และเพิ่มมูลค่าการค้าชายแดนนครบวงจรและได้มาตรฐาน
- 2. ยุทธศาสตร์ที่ 2 การพัฒนาทรัพยากรธรรมชาติและสิ่งแวดล้อม

2.3 ด้านการเศรษฐกิจ แผนงานการเกษตร

ที่	โครงการ/กิจกรรม	วัตถุประสงค์	เป้าหมาย (ผลผลิตของโครงการ)	งบประมาณและที่ผ่านมา					ตัวชี้วัด (KPI)	ผลที่คาดว่าจะได้รับ	หน่วยงาน รับผิดชอบ หลัก
				2561 (บาท)	2562 (บาท)	2563 (บาท)	2564 (บาท)	2565 (บาท)			
6)	โครงการศึกษา / วิจัยป่าไม้ที่มีความหลากหลายทางชีวภาพเพื่อพัฒนาเป็นแหล่งท่องเที่ยวเชิงนิเวศน์										
7)	อบรม/ดูงานพื้นที่ป่าไม้ตัวอย่าง										
4	ส่งเสริมการอนุรักษ์ทรัพยากรน้ำ 1) สนับสนุนการอนุรักษ์ภัยป่าต้นน้ำพื้นที่ป่าต้นน้ำ 2) สนับสนุนก่อสร้างฝายต้นน้ำลำธาร (Check Dam) ตามแนวทางพระราชดำริ (โครงการสร้างฝายชะลอน้ำ/ทดน้ำ หรือ กักเก็บน้ำ 3) ผักกอกบวมอาสาสมัครในการเฝ้าระวังคุณภาพน้ำในแหล่งน้ำของชุมชน	เพื่อฟื้นฟูแหล่งน้ำให้อยู่ใน สภาพสมดุลและเป็นปัจจัยพื้นฐาน ของการ พัฒนาที่ยั่งยืน	พื้นที่ 22 อำเภอ (อบจ.ศก. พิจารณา ดำเนินการตามพื้นที่ ที่มีศักยภาพ ) จำนวน 1 โครงการ	3,000,000 (งบ อบจ.)	3,000,000 (งบ อบจ.)	3,000,000 (งบ อบจ.)	3,000,000 (งบ อบจ.)	ร้อยละของงบประมาณ ที่จัดสรรเพิ่มขึ้น	ทรัพยากรน้ำ ได้รับการฟื้นฟู บำรุงรักษาใน สภาพสมดุลเป็นปัจจัยพื้นฐานของการพัฒนาที่ยั่งยืน	สำนัก การช่าง	

รายละเอียดโครงการพัฒนา

แผนพัฒนาท้องถิ่น (พ.ศ. 2561 - 2565)

สำหรับ องค์การปกครองส่วนท้องถิ่นดำเนินการ

องค์การบริหารส่วนจังหวัดศรีสะเกษ

- ก. ยุทธศาสตร์จังหวัดที่ 1 พัฒนาโครงสร้างพื้นฐานและการยกระดับเศรษฐกิจ ให้พึ่งตนเองและแข่งขันได้
- ข. ยุทธศาสตร์การพัฒนาของ อบท. ในเขตจังหวัดที่ 3 พัฒนาระบบสนับสนุนการบริหารจัดการธุรกิจการค้า และเพิ่มมูลค่าการค้าขายแดนนครบวงจรถวายและได้มาตรฐาน
- 2. ยุทธศาสตร์ที่ 2 การพัฒนาทรัพยากรธรรมชาติและสิ่งแวดล้อม

2.3 ด้านการเศรษฐกิจ แผนงานการเกษตร

ที่	โครงการ/กิจกรรม	วัตถุประสงค์	เป้าหมาย (ผลผลิตของโครงการ)	งบประมาณและที่ผ่านมา					ตัวชี้วัด (KPI)	ผลที่คาดว่าจะได้รับ	หน่วยงาน รับผิดชอบ หลัก
				2561 (บาท)	2562 (บาท)	2563 (บาท)	2564 (บาท)	2565 (บาท)			
	4) สนับสนุนการใช้ภูมิปัญญาท้องถิ่นในการจัดหาแหล่งน้ำขนาดเล็ก 5) จัดสร้างระบบกระจายการระบายน้ำในพื้นที่เสี่ยงการเกิดอุทกภัย 6) จัดทำฐานข้อมูลแหล่งน้ำต้นทุนที่สำคัญและแก้ไขปัญหาการปนเปื้อนในแหล่งน้ำดิบ 7) จัดตั้งเครือข่ายการอนุรักษ์พื้นที่ลุ่มน้ำ 8) สำรวจพื้นที่/ศึกษา ความเป็นไปได้ตามโครงการก่อสร้างอ่างเก็บน้ำขนาดเล็กของ อบจ. 9) จัดทำข้อมูลเบื้องต้นตามโครงการก่อสร้างเขื่อนป้องกันตลิ่งริมน้ำ 10) โครงการบูรณาการบริหารจัดการอย่างเป็นระบบเพื่อการเกษตร อุบ.โคกและบรีโคก 11) แก้มลิงพื้นที่เสี่ยง										



รายละเอียดโครงการพัฒนา

แผนพัฒนาท้องถิ่น (พ.ศ. 2561 - 2565)

สำหรับ องค์การปกครองส่วนท้องถิ่นดำเนินการ

องค์การบริหารส่วนจังหวัดศรีสะเกษ

- ก. ยุทธศาสตร์จังหวัดที่ 1 พัฒนาโครงสร้างพื้นฐานและการยกระดับเศรษฐกิจ ให้พึ่งตนเองและแข่งขันได้
- ข. ยุทธศาสตร์การพัฒนาของ อบท. ในเขตจังหวัดที่ 3 พัฒนาระบบสนับสนุนการบริหารจัดการธุรกิจการค้า และเพิ่มมูลค่าการค้าขายแดนนครบวงจรถวายและได้มาตรฐาน
- 2. ยุทธศาสตร์ที่ 2 การพัฒนาทรัพยากรธรรมชาติและสิ่งแวดล้อม

2.3 ด้านการเศรษฐกิจ แผนงานการเกษตร

ที่	โครงการ/กิจกรรม	วัตถุประสงค์	เป้าหมาย (ผลผลิตของโครงการ)	งบประมาณและที่ผ่านมา					ตัวชี้วัด (KPI)	ผลที่คาดว่าจะได้รับ	หน่วยงาน รับผิดชอบ หลัก
				2561 (บาท)	2562 (บาท)	2563 (บาท)	2564 (บาท)	2565 (บาท)			
	7) รณรงค์ลดภาวะโลกร้อน										
	8) จัดประชาพิจารณ์โครงการ ที่อาจมีผลกระทบต่อสิ่งแวดล้อม										
	9) ฝึกอบรมครูและผู้นำชุมชนเกี่ยวกับการสำรวจชนิดพันธุ์และปริมาณพืชและสัตว์ตามหลักวิชาการ										
	10) สนับสนุนการพัฒนาหลักสูตรท้องถิ่นเกี่ยวกับ การอนุรักษ์ความหลากหลายทางชีวภาพ										
	11) โครงการนาร่อง การสูบน้ำด้วยพลังงานแสงอาทิตย์ (แผงโซลาร์เซลล์)										
	12) ส่งเสริมจัดทำแผนการจัดการจัดหาพลังงาน										
	13) ศึกษา/วิจัยการผลิตไฟฟ้าจากพลังงานหมุนเวียน										
	14) สนับสนุนเทคโนโลยีก๊าซชีวภาพ										

## รายละเอียดโครงการพัฒนา

แผนพัฒนาท้องถิ่น (พ.ศ. 2561 - 2565)

สำหรับ องค์การปกครองส่วนท้องถิ่นดำเนินการ

องค์การบริหารส่วนจังหวัดศรีสะเกษ

- ก. ยุทธศาสตร์จังหวัดที่ 1 พัฒนาโครงสร้างพื้นฐานและการยกระดับเศรษฐกิจ ให้พึ่งตนเองและแข่งขันได้
- ข. ยุทธศาสตร์การพัฒนาของ อบท. ในเขตจังหวัดที่ 3 พัฒนาระบบสนับสนุนการบริหารจัดการธุรกิจการค้า และเพิ่มมูลค่าการค้าขายแดนนครบวงจรและได้มาตรฐาน
2. ยุทธศาสตร์ที่ 2 การพัฒนาทรัพยากรธรรมชาติและสิ่งแวดล้อม

## 2.3 ด้านการเศรษฐกิจ แผนงานการเกษตร

ที่	โครงการ/กิจกรรม	วัตถุประสงค์	เป้าหมาย (ผลผลิตของโครงการ)	งบประมาณและที่ผ่านมา					ตัวชี้วัด (KPI)	ผลที่คาดว่าจะได้รับ	หน่วยงาน รับผิดชอบ หลัก
				2561 (บาท)	2562 (บาท)	2563 (บาท)	2564 (บาท)	2565 (บาท)			
6	15) สนับสนุนการจัดนโยบาย แผน และ มาตรการด้านพลังงานของจังหวัด 16) ส่งเสริมการศึกษวิจัยเพื่อพัฒนา ระบบพลังงานทดแทน										
6	การป้องกันและแก้ไขมลพิษทางน้ำ 1) วางแผนบำบัดน้ำเสียรวม 2) ศึกษา/เลือกความเหมาะสมระบบ บำบัดน้ำเสียรวม 3) ก่อสร้าง/ดำเนินการระบบบำบัด น้ำเสียรวม 4) รณรงค์/ประชาสัมพันธ์ความรู้มลพิษ ทางน้ำอย่างต่อเนื่อง 5) สำรวจ/เฝ้าระวังคุณภาพน้ำผิวดิน 6) จัดตั้งอาสาสมัครพิทักษ์แม่น้ำ 7) จัดซื้อเครื่องจักรกำจัดผักตบชวา	เพื่อเพิ่ม ประสิทธิภาพการ บริหารจัดการน้ำเสียของ ชุมชน ให้เป็นระบบ สอด คล้องกับสภาพปัญหา พื้น ที่และศักยภาพของอบท.	พื้นที่ 22 อำเภอ (อบจ.ศก. พิจิตรณา ดำเนินการตามพื้นที่ ที่มีศักยภาพ ) จำนวน 1 โครงการ	3,000,000 (งบ อบจ.)	3,000,000 (งบ อบจ.)	3,000,000 (งบ อบจ.)	3,000,000 (งบ อบจ.)	ร้อยละของงบประมาณ ที่จัดสรรเพิ่มขึ้น	อบท.สามารถดำเนิน การจัดการน้ำเสียของ ชุมชนที่เป็นระบบมี ประสิทธิภาพสามารถ ป้องกันและแก้ไข้ปัญหา มลพิษทางน้ำได้อย่าง แท้จริง	สำนัก การช่าง	



## รายละเอียดโครงการพัฒนา

แผนพัฒนาท้องถิ่น (พ.ศ. 2561 - 2565)

สำหรับ องค์การปกครองส่วนท้องถิ่นดำเนินการ

องค์การบริหารส่วนจังหวัดศรีสะเกษ

- ก. ยุทธศาสตร์จังหวัดที่ 1 พัฒนาโครงสร้างพื้นฐานและการยกระดับเศรษฐกิจ ให้พึ่งตนเองและแข่งขันได้
- ข. ยุทธศาสตร์การพัฒนาของ อบท. ในเขตจังหวัดที่ 3 พัฒนาระบบสนับสนุนการบริหารจัดการการค้า และเพิ่มมูลค่าการค้าขายแดนนครบวงจรถวายและได้มาตรฐาน
2. ยุทธศาสตร์ที่ 2 การพัฒนาทรัพยากรธรรมชาติและสิ่งแวดล้อม

## 2.3 ด้านการเศรษฐกิจ แผนงานการเกษตร

ที่	โครงการ/กิจกรรม	วัตถุประสงค์	เป้าหมาย (ผลผลิตของโครงการ)	งบประมาณและที่ผ่านมา					ตัวชี้วัด (KPI)	ผลที่คาดว่าจะได้รับ	หน่วยงาน รับผิดชอบ หลัก
				2561 (บาท)	2562 (บาท)	2563 (บาท)	2564 (บาท)	2565 (บาท)			
8)	จัดระบบการจัดการสิ่งแวดล้อม ขยะมูลฝอย หรือมลพิษอื่นๆทางน้ำ										
7	การอนุรักษ์สิ่งแวดล้อมแหล่งศิลปกรรม วัฒนธรรม และโบราณคดี 1) ส่งเสริม และพัฒนาแหล่งวัฒนธรรม ศิลปวัตถุและโบราณสถาน 2) สนับสนุนให้民間ทุนท้องถิ่นเพื่อการ อนุรักษ์แหล่งศิลปกรรมและโบราณคดี 3) เสริมสร้างความรู้ ความเข้าใจคุณค่า การอนุรักษ์แหล่งศิลปกรรม วัฒนธรรม และโบราณคดีในพื้นที่ 4) ส่งเสริม/สนับสนุนการจัดตั้งเครือข่าย และองค์กรชุมชนอนุรักษ์แหล่งศิลปกรรม วัฒนธรรมและโบราณคดีในพื้นที่	เพื่ออนุรักษ์ สิ่งแวดล้อม แหล่งศิลปกรรมวัฒนธรรม และโบราณคดีให้คง สภาพเดิมเพื่อประโยชน์ การศึกษาและการท่องเที่ยว	พื้นที่ 22 อำเภอ (อบจ.ศก. พิจิตรณา ดำเนินการตามพื้นที่ ที่มีศักยภาพ ) จำนวน 1 โครงการ	3,000,000 (งบ อบจ.)	3,000,000 (งบ อบจ.)	3,000,000 (งบ อบจ.)	3,000,000 (งบ อบจ.)	ร้อยละของงบประมาณ ที่จัดสรรเพิ่มขึ้น	แหล่งศิลปกรรมวัฒนธรรม สิ่งแวดล้อม ให้คง สภาพเดิมเป็นประโยชน์ ต่อการศึกษาและการ ท่องเที่ยวและโบราณคดี ได้รับภาอรอนุรักษ์	ทุกอง/ สำนัก	

รายละเอียดโครงการพัฒนา

แบบ ผ.02

แผนพัฒนาท้องถิ่น (พ.ศ. 2561 - 2565)

สำหรับ องค์การปกครองส่วนท้องถิ่นดำเนินการ

องค์การบริหารส่วนจังหวัดศรีสะเกษ

- ก. ยุทธศาสตร์จังหวัดที่ 1 พัฒนาโครงสร้างพื้นฐานและการยกระดับเศรษฐกิจ ให้พึ่งตนเองและแข่งขันได้
- ข. ยุทธศาสตร์การพัฒนาของ อบท. ในเขตจังหวัดที่ 3 พัฒนาระบบสนับสนุนการบริหารจัดการธุรกิจการค้า และเพิ่มมูลค่าการค้าขายแดนนครบวงจรและได้มาตรฐาน
- 2. ยุทธศาสตร์ที่ 2 การพัฒนาทรัพยากรธรรมชาติและสิ่งแวดล้อม

2.3 ด้านการเศรษฐกิจ แผนงานการเกษตร

ที่	โครงการ/กิจกรรม	วัตถุประสงค์	เป้าหมาย (ผลผลิตของโครงการ)	งบประมาณและที่ผ่านมา					ตัวชี้วัด (KPI)	ผลที่คาดว่าจะได้รับ	หน่วยงาน รับผิดชอบ หลัก
				2561 (บาท)	2562 (บาท)	2563 (บาท)	2564 (บาท)	2565 (บาท)			
8	การป้องกันและแก้ไขปัญหาแลพิษ ของเสียและความเสี่ยง 1) สนับสนุนการควบคุมแหล่งกำเนิด ของเสียที่เกิด ผลกระทบต่อชุมชน 2) สนับสนุนการติดตามตรวจสอบแลพิษ ทางเสียที่แหล่งกำเนิดเสีย และชุมชน 3) สนับสนุนการตรวจ วัดระดับเสีย เครื่องยนต์และอุปกรณ์ของยานพาหนะ ในเขตควบคุมการจราจร 4) รณรงค์/ประชาสัมพันธ์เกี่ยวกับ ลด/ป้องกันและแก้ไขมลพิษทางอากาศใน พื้นที่เสี่ยงจาก ผู้ประกอบการโรงงาน อุตสาหกรรม/ผู้ประกอบการที่เคเดิมแลพิษ 5) สนับสนุนให้มีการบังคับใช้กฎหมาย การป้องกันและลดมลพิษทางเสีย	วัตถุประสงค์ ความรู้ ความเข้าใจ การป้องกัน และแก้ไขมลพิษทางเสีย และการสนเสเทือน	พื้นที่ 22 อำเภอ (อบจ.ศก. พิจารณา ดำเนินการตามพื้นที่ ที่มีศักยภาพ ) จำนวน 1 โครงการ	500,000 (งบ อบจ.)	500,000 (งบ อบจ.)	500,000 (งบ อบจ.)	500,000 (งบ อบจ.)	ร้อยละของงบประมาณ ที่จัดสรรเพิ่มขึ้น	ประชาชนได้รับเพื่อ ความรู้ ความเข้าใจการ ป้องกันและแก้ไขมลพิษ ทางเสียและการสน เสเทือน	สำนัก การช่าง	

รายละเอียดโครงการพัฒนา

แบบ ผ.02

แผนพัฒนาท้องถิ่น (พ.ศ. 2561 - 2565)

สำหรับ องค์การปกครองส่วนท้องถิ่นดำเนินการ

องค์การบริหารส่วนจังหวัดศรีสะเกษ

- ก. ยุทธศาสตร์จังหวัดที่ 1 พัฒนาโครงสร้างพื้นฐานและการยกระดับเศรษฐกิจ ให้พึ่งตนเองและแข่งขันได้
- ข. ยุทธศาสตร์การพัฒนาของ อบท. ในเขตจังหวัดที่ 3 พัฒนาระบบสนับสนุนการบริหารจัดการธุรกิจการค้า และเพิ่มมูลค่าการค้าขายแดนนครบวงจรถวายได้มาตรฐาน
- 2. ยุทธศาสตร์ที่ 2 การพัฒนาทรัพยากรธรรมชาติและสิ่งแวดล้อม

2.3 ด้านการเศรษฐกิจ แผนงานการเกษตร

ที่	โครงการ/กิจกรรม	วัตถุประสงค์	เป้าหมาย (ผลผลิตของโครงการ)	งบประมาณและที่ผ่านมา					ตัวชี้วัด (KPI)	ผลที่คาดว่าจะได้รับ	หน่วยงาน รับผิดชอบ หลัก
				2561 (บาท)	2562 (บาท)	2563 (บาท)	2564 (บาท)	2565 (บาท)			
9	การป้องกันและแก้ไขปัญหามลพิษทางอากาศ  1) สำรวจและจัดทำข้อมูลพื้นฐานเกี่ยวกับแหล่งกำเนิดมลพิษ 2) การรณรงค์ลดสารพิษทางอากาศจากแหล่งกำเนิด 3) สนับสนุนการใช้มาตรการทางกฎหมาย 4) การสำรวจและเฝ้าระวังคุณภาพอากาศในชุมชนเมือง 5) รณรงค์ลดการเผาในที่โล่ง 6) สนับสนุนมาตรการติดตามและเฝ้าระวังการดำเนินการเพื่อป้องกันและแก้ไขมลพิษทางอากาศ(บริเวณชุมชน สถานีขนส่ง โรงงานอุตสาหกรรม หรือแหล่งประกอบการอื่น ๆ)	เพื่อลดมลพิษทางอากาศในพื้นที่ 22 อำเภอ (อบจ.ศก. พิจิตรณา ดำเนินการตามพื้นที่ที่มีศักยภาพ ) จำนวน 1 โครงการ	พื้นที่ 22 อำเภอ (อบจ.ศก. พิจิตรณา ดำเนินการตามพื้นที่ที่มีศักยภาพ ) จำนวน 1 โครงการ	500,000 (งบ อบจ.)	500,000 (งบ อบจ.)	500,000 (งบ อบจ.)	500,000 (งบ อบจ.)	500,000 (งบ อบจ.)	ร้อยละของงบประมาณที่จัดสรรเพิ่มขึ้น	ลดมลพิษทางอากาศในพื้นที่เฝ้าระวังพื้นที่เสี่ยงในเขตชุมชน/จังหวัด	สำนัก การช่าง

รายละเอียดโครงการพัฒนา

แบบ ผ.02

แผนพัฒนาท้องถิ่น (พ.ศ. 2561 - 2565)

สำหรับ องค์การปกครองส่วนท้องถิ่นดำเนินการ

องค์การบริหารส่วนจังหวัดศรีสะเกษ

- ก. ยุทธศาสตร์จังหวัดที่ 1 พัฒนาโครงสร้างพื้นฐานและการยกระดับเศรษฐกิจ ให้พึ่งตนเองและแข่งขันได้
- ข. ยุทธศาสตร์การพัฒนาของ อปท. ในเขตจังหวัดที่ 3 พัฒนาระบบสนับสนุนการบริหารจัดการธุรกิจค้า และเพิ่มมูลค่าการค้าขายแดนนครบวงจรและได้มาตรฐาน
2. ยุทธศาสตร์ที่ 2 การพัฒนาทรัพยากรธรรมชาติและสิ่งแวดล้อม

2.3 ด้านการเศรษฐกิจ แผนงานการเกษตร

ที่	โครงการ/กิจกรรม	วัตถุประสงค์	เป้าหมาย (ผลผลิตของโครงการ)	งบประมาณและที่ผ่านมา					ตัวชี้วัด (KPI)	ผลที่คาดว่าจะได้รับ	หน่วยงาน รับผิดชอบ หลัก
				2561 (บาท)	2562 (บาท)	2563 (บาท)	2564 (บาท)	2565 (บาท)			
10	การป้องกันและแก้ไขปัญหายาเสพติดโดยรวม 1) การเตรียมความพร้อมของจังหวัดและท้องถิ่น 2) ศึกษาดูงานการจัดการขยะมูลฝอยครบวงจร	เพื่อป้องกันและแก้ไข ปัญหายาเสพติดในพื้นที่ และรองรับการขยายตัว ของชุมชนในอนาคตโดย การนำเทคโนโลยีสมัยใหม่ เพื่อการจัดการทรัพยากร ธรรมชาติและสิ่งแวดล้อม	พื้นที่ 22 อำเภอ (อปท.ศก. พิจารณา ดำเนินการตามพื้นที่ ที่มีศักยภาพ ) จำนวน 1 โครงการ	13,000,000 (งบ อปท.)	13,000,000 (งบ อปท.)	13,000,000 (งบ อปท.)	13,000,000 (งบ อปท.)	ร้อยละของงบประมาณ ที่จัดสรรเพิ่มขึ้น	มีการวางแผนในการ ดำเนินการโครงการแก้ไข ปัญหายาเสพติดที่เกิดขึ้น ในชุมชน โดยการนำ เทคโนโลยีสมัยใหม่เพื่อ จัดการทรัพยากรธรรม ชาติและสิ่งแวดล้อม	สำนัก การช่าง	
	3) จัดการระบบฐานข้อมูลการบริหารจัดการ ขยะมูลฝอยรวมและศูนย์กำจัดขยะมูลฝอยรวม (ออกแบบรายละเอียดโครงการ)										
	4) จัดตั้งศูนย์กำจัดขยะมูลฝอยรวม										
	5) จัดตั้งศูนย์กำจัดขยะมูลฝอยแบบเผาเผา ไร้มลพิษ										
	6) จัดตั้งสถานีขนถ่ายขยะมูลฝอย 2 แห่ง										
	7) จัดตั้งศูนย์กำจัดขยะมูลฝอยรวมกลุ่ม ที่ 2 และกลุ่มที่ 3										

รายละเอียดโครงการพัฒนา

แบบ ผ.02

แผนพัฒนาท้องถิ่น (พ.ศ. 2561 - 2565)

สำหรับ องค์การปกครองส่วนท้องถิ่นดำเนินการ

องค์การบริหารส่วนจังหวัดศรีสะเกษ

- ก. ยุทธศาสตร์จังหวัดที่ 1 พัฒนาโครงสร้างพื้นฐานและการยกระดับเศรษฐกิจ ให้พึ่งตนเองและแข่งขันได้  
 ข. ยุทธศาสตร์การพัฒนาของ อบท. ในเขตจังหวัดที่ 3 พัฒนาระบบสนับสนุนการบริหารจัดการธุรกิจการค้า และเพิ่มมูลค่าการค้าขายแดนนครบวงจรและได้มาตรฐาน  
 2. ยุทธศาสตร์ที่ 2 การพัฒนาทรัพยากรธรรมชาติและสิ่งแวดล้อม

2.3 ด้านการเศรษฐกิจ แผนงานการเกษตร

ที่	โครงการ/กิจกรรม	วัตถุประสงค์	เป้าหมาย (ผลผลิตของโครงการ)	งบประมาณและที่ผ่านมา					ตัวชี้วัด (KPI)	ผลที่คาดว่าจะได้รับ	หน่วยงาน รับผิดชอบ หลัก
				2561 (บาท)	2562 (บาท)	2563 (บาท)	2564 (บาท)	2565 (บาท)			
8)	ส่งเสริมการค้าคัดแยกและลดขยะในครัวเรือน										
11	การป้องกันและแก้ไขมลพิษจากสารอันตราย 1) สนับสนุนนโยบายด้านความปลอดภัยจากสารอันตราย 2) ส่งเสริมการใช้สารจากธรรมชาติ 3) สนับสนุนแผนปฏิบัติการฉุกเฉินกรณีเกิดอุบัติเหตุจากสารอันตรายในพื้นที่เสี่ยง 4) การลดใช้สารเคมีกำจัดศัตรูพืช	เพื่อป้องกันและแก้ไขปัญหามลพิษจากสารอันตรายต่อสุขภาพประชาชน	พื้นที่ 22 อำเภอ (อบจ.ศก. พิจิตรณา ดำเนินการตามพื้นที่ที่มีศักยภาพ) จำนวน 1 โครงการ	100,000 (งบ อบจ.)	100,000 (งบ อบจ.)	100,000 (งบ อบจ.)	100,000 (งบ อบจ.)	100,000 (งบ อบจ.)	ร้อยละของจำนวนผู้ที่ปลอดภัยจากมลพิษและสารพิษที่เป็นอันตราย	ประชาชนปลอดภัยจากมลพิษ	สำนักการช่าง
12	การป้องกันและแก้ไขมลพิษจากของเสียอันตราย 1) รณรงค์ให้ผู้ประกอบการ และประชาชนคัดแยกของเสียที่อันตราย	เพื่อป้องกันและแก้ไขมลพิษจากของเสียอันตราย	พื้นที่ 22 อำเภอ (อบจ.ศก. พิจิตรณา ดำเนินการตามพื้นที่ที่มีศักยภาพ) จำนวน 1 โครงการ	100,000 (งบ อบจ.)	100,000 (งบ อบจ.)	100,000 (งบ อบจ.)	100,000 (งบ อบจ.)	100,000 (งบ อบจ.)	ร้อยละของจำนวนผู้ประกอบกร/ประชาชนรู้จักคัดแยกของเสียที่อันตราย	ประชาชน ได้รับความปลอดภัยในเรื่องที่เกี่ยวข้องกับมลพิษจากของเสียอันตราย	สำนักการช่าง

รายละเอียดโครงการพัฒนา

แผนพัฒนาท้องถิ่น (พ.ศ. 2561 - 2565)

สำหรับ องค์การปกครองส่วนท้องถิ่นดำเนินการ

องค์การบริหารส่วนจังหวัดศรีสะเกษ

- ก. ยุทธศาสตร์จังหวัดที่ 1 พัฒนาโครงสร้างพื้นฐานและการยกระดับเศรษฐกิจ ให้พึ่งตนเองและแข่งขันได้
- ข. ยุทธศาสตร์การพัฒนาของ อปท. ในเขตจังหวัดที่ 3 พัฒนาระบบสนับสนุนการบริหารจัดการธุรกิจการค้า และเพิ่มมูลค่าการค้าขายแดนนครบวงจรถวายและได้มาตรฐาน
- 2. ยุทธศาสตร์ที่ 2 การพัฒนาทรัพยากรธรรมชาติและสิ่งแวดล้อม

2.3 ด้านการเศรษฐกิจ แผนงานการเกษตร

ที่	โครงการ/กิจกรรม	วัตถุประสงค์	เป้าหมาย (ผลผลิตของโครงการ)	งบประมาณและที่ผ่านมา					ตัวชี้วัด (KPI)	ผลที่คาดว่าจะได้รับ	หน่วยงาน รับผิดชอบ หลัก
				2561 (บาท)	2562 (บาท)	2563 (บาท)	2564 (บาท)	2565 (บาท)			
	2) ประชาสัมพันธ์ให้ประชาชนมีส่วนร่วมในการจัดการอย่างถูกวิธี 3) การจัดหาลูกปกรณ/เครื่องมืองักำจัดของเสียอันตราย 4) ส่งเสริมการใช้ถังดักไขมัน (ในบ้านเรือน และร้านอาหาร)										

## รายละเอียดโครงการพัฒนา

แผนพัฒนาท้องถิ่น (พ.ศ. 2561 - 2565)

## องค์การบริหารส่วนจังหวัดศรีสะเกษ

ก. ยุทธศาสตร์จังหวัดที่ 1 พัฒนาโครงสร้างพื้นฐานและการยกระดับเศรษฐกิจ ให้พึ่งตนเองและแข่งขันได้

ข. ยุทธศาสตร์การพัฒนาของ อบท. ในเขตจังหวัดที่ 3 พัฒนาระบบสนับสนุนการบริหารจัดการธุรกิจการค้า และเพิ่มมูลค่าการค้าชายแดนครบวงจรและได้มาตรฐาน

2.3 ด้านการเศรษฐกิจ แผนงานการเกษตร

ที่	โครงการ	วัตถุประสงค์	เป้าหมาย (ผลผลิตของ โครงการ)	งบประมาณและที่ผ่านมา				ตัวชี้วัด (KPI)	ผลที่คาดว่าจะได้รับ	หน่วยงาน รับผิดชอบ หลัก
				2561 (บาท)	2562 (บาท)	2563 (บาท)	2564 (บาท)			
13	<b>อำเภอกันทรลักษ์</b> ขุดลอกลำห้วยดอนบ้านโนนสมบูรณ์ ม.3 ต.ขุขันธ์ อ.กันทรลักษ์ จ.ศรีสะเกษ	- เพื่อมีน้ำใช้เพื่ออุปโภค-บริโภค - เพื่อให้มีน้ำสำหรับการเกษตร และเลี้ยงสัตว์	กว้าง 8 ม. ยาว 1,150 ม. ลึก 3 ม.				2,000,000 (งบ อบจ.)	จำนวนฝาย คลองชลประทาน ขุดลอก ได้รับการก่อสร้าง/ ปรับปรุงเพิ่มขึ้น	มีน้ำอุปโภค-บริโภคและใช้ เลี้ยงสัตว์พอเพียงตลอดปี	สำนัก การช่าง
14	ขุดลอกห้วยโดนด บ้านโดนด ม.2 ต.ขุขันธ์ อ.กันทรลักษ์ จ.ศรีสะเกษ	- เพื่อมีน้ำใช้เพื่ออุปโภค-บริโภค - เพื่อให้มีน้ำสำหรับการเกษตร และเลี้ยงสัตว์	กว้าง 8 ม. ยาว 1,150 ม. ลึก 3 ม.	2,000,000 (งบ อบจ.)				จำนวนฝาย คลองชลประทาน ขุดลอก ได้รับการก่อสร้าง/ ปรับปรุงเพิ่มขึ้น	มีน้ำอุปโภค-บริโภคและใช้ เลี้ยงสัตว์พอเพียงตลอดปี	สำนัก การช่าง
15	ขุดลอกคลองย่องสะแบง บ้านโดนด ม.2 ต.โดนด อ.กันทรลักษ์ จ.ศรีสะเกษ	- เพื่อมีน้ำใช้เพื่ออุปโภค-บริโภค - เพื่อให้มีน้ำสำหรับการเกษตร และเลี้ยงสัตว์	กว้าง 6 ม. ยาว 1,000 ม. ลึก 3 ม.	2,000,000 (งบ อบจ.)				จำนวนฝาย คลองชลประทาน ขุดลอก ได้รับการก่อสร้าง/ ปรับปรุงเพิ่มขึ้น	มีน้ำอุปโภค-บริโภคและใช้ เลี้ยงสัตว์พอเพียงตลอดปี	สำนัก การช่าง
16	ขุดลอกหนองผักบึง บ้านชะวาขอ ม.9 ต.กุดเสลา อ.กันทรลักษ์ จ.ศรีสะเกษ	- เพื่อมีน้ำใช้เพื่ออุปโภค-บริโภค - เพื่อให้มีน้ำสำหรับการเกษตร และเลี้ยงสัตว์	พื้นที่ 2 ไร่ ลึก 3-50 ม.	2,000,000 (งบ อบจ.)	2,000,000 (งบอุดหนุน)	2,000,000 (งบอุดหนุน)	2,000,000 (งบ อบจ.)	จำนวนฝาย คลองชลประทาน ขุดลอก ได้รับการก่อสร้าง/ ปรับปรุงเพิ่มขึ้น	มีน้ำอุปโภค-บริโภคและใช้ เลี้ยงสัตว์พอเพียงตลอดปี	สำนัก การช่าง

## รายละเอียดโครงการพัฒนา

แผนพัฒนาท้องถิ่น (พ.ศ. 2561 - 2565)

องค์การบริหารส่วนจังหวัดศรีสะเกษ

ข. ยุทธศาสตร์จังหวัดที่ 1 พัฒนาโครงสร้างพื้นฐานและการยกระดับเศรษฐกิจ ให้พึ่งตนเองและแข่งขันได้

ข. ยุทธศาสตร์การพัฒนาของ อบท. ในเขตจังหวัดที่ 3 พัฒนาระบบสนับสนุนการบริหารจัดการธุรกิจการค้า และเพิ่มมูลค่าการค้าชายแดนครบวงจรและได้มาตรฐาน

2. ยุทธศาสตร์การพัฒนาทรัพยากรธรรมชาติและสิ่งแวดล้อม

2.3 ด้านการเศรษฐกิจ แผนงานการเกษตร

ที่	โครงการ	วัตถุประสงค์	เป้าหมาย (ผลผลิตของ โครงการ)	งบประมาณและที่ผ่านมา				ตัวชี้วัด (KPI)	ผลที่คาดว่าจะได้รับ	หน่วยงาน รับผิดชอบ หลัก
				2561 (บาท)	2562 (บาท)	2563 (บาท)	2564 (บาท)			
17	<b>อำเภอกันทรลักษ์</b> ขุดลอกหนองมูก บ้านกันงาน ม.2 ต.กุดเสลา อ.กันทรลักษ์ จ.ศรีสะเกษ	- เพื่อมีน้ำใช้เพื่ออุปโภค-บริโภค - เพื่อให้มีน้ำสำหรับการเกษตร และเลี้ยงสัตว์	พื้นที่ 2 ไร่ ลึก 3-50 ม.	2,000,000 (งบ อบจ.)	2,000,000 (งบ อบจ.)	2,000,000 (งบ อบจ.)	2,000,000 (งบ อบจ.)	2,000,000 (งบ อบจ.)	จำนวนฝาย คลองชลประทาน ขุดลอก ได้รับการก่อสร้าง/ ปรับปรุงเพิ่มขึ้น	สำนัก การช่าง
18	ขุดลอกหนองตัว บ้านชะวาก ม.9 ต.กุดเสลา อ.กันทรลักษ์ จ.ศรีสะเกษ	- เพื่อมีน้ำใช้เพื่ออุปโภค-บริโภค - เพื่อให้มีน้ำสำหรับการเกษตร และเลี้ยงสัตว์	พื้นที่ 3 ไร่ ลึก 3-50 ม.	2,000,000 (งบ อบจ.)	2,000,000 (งบ อบจ.)	2,000,000 (งบ อบจ.)	2,000,000 (งบ อบจ.)	2,000,000 (งบ อบจ.)	จำนวนฝาย คลองชลประทาน ขุดลอก ได้รับการก่อสร้าง/ ปรับปรุงเพิ่มขึ้น	สำนัก การช่าง
19	ขุดลอกหนองเบ็ญ บ้านกุดเสลา ม.3 ต.กุดเสลา อ.กันทรลักษ์ จ.ศรีสะเกษ	- เพื่อมีน้ำใช้เพื่ออุปโภค-บริโภค - เพื่อให้มีน้ำสำหรับการเกษตร และเลี้ยงสัตว์	46 ไร่		2,500,000 (งบ อบจ.)	2,500,000 (งบ อบจ.)	2,500,000 (งบ อบจ.)	2,500,000 (งบ อบจ.)	จำนวนฝาย คลองชลประทาน ขุดลอก ได้รับการก่อสร้าง/ ปรับปรุงเพิ่มขึ้น	สำนัก การช่าง
20	ขุดบ่อกักเก็บน้ำ(ธนาคารน้ำใต้ดิน) ต.ตระกาจ อ.กันทรลักษ์ จ.ศรีสะเกษ	- เพื่อมีน้ำใช้เพื่ออุปโภค-บริโภค - เพื่อให้มีน้ำสำหรับการเกษตร และเลี้ยงสัตว์	12 หมู่บ้าน	2,500,000 (งบ อบจ.)	2,500,000 (งบ อบจ.)	2,500,000 (งบ อบจ.)	2,500,000 (งบ อบจ.)	2,500,000 (งบ อบจ.)	จำนวนฝาย คลองชลประทาน ขุดลอก ได้รับการก่อสร้าง/ ปรับปรุงเพิ่มขึ้น	สำนัก การช่าง



## รายละเอียดโครงการพัฒนา

แผนพัฒนาท้องถิ่น (พ.ศ. 2561 - 2565)

องค์การบริหารส่วนจังหวัดศรีสะเกษ

- ข. ยุทธศาสตร์จังหวัดที่ 1 พัฒนาโครงสร้างพื้นฐานและการยกระดับเศรษฐกิจ ให้พึ่งตนเองและแข่งขันได้
- ค. ยุทธศาสตร์จังหวัดที่ 3 พัฒนาระบบสนับสนุนการบริหารจัดการธุรกิจการค้า และเพิ่มมูลค่าการค้าชายแดนครบวงจรและได้มาตรฐาน
- 2.3 ด้านการเศรษฐกิจ แผนงานการเกษตร

ที่	โครงการ	วัตถุประสงค์	เป้าหมาย (ผลผลิตของ โครงการ)	งบประมาณและที่ผ่านมา				ตัวชี้วัด (KPI)	ผลที่คาดว่าจะได้รับ	หน่วยงาน รับผิดชอบ หลัก
				2561 (บาท)	2562 (บาท)	2563 (บาท)	2564 (บาท)			
21	<b>อำเภอกันทรลักษ์</b> ขุดลอกแก้มลิงห้วยตวน บ้านท่าสว่างสามัคคี ม.9 ต.โนน สำราญ อ.กันทรลักษ์ จ.ศรีสะเกษ	- เพื่อมีน้ำใช้เพื่ออุปโภค-บริโภค - เพื่อให้มีน้ำสำหรับการเกษตร และเลี้ยงสัตว์	กว้าง 20 ม. ยาว 3,500 ม.				1,800,000 (งบ อบจ.)	จำนวนฝาย คลองชลประทาน ขุดลอก ได้รับการก่อสร้าง/ ปรับปรุงเพิ่มขึ้น	มีน้ำอุปโภค-บริโภคและใช้ เลี้ยงสัตว์พอเพียงตลอดปี	สำนัก การช่าง
22	ขุดลอกห้วยยอดสะอาด บ้านหินกอง ม.5 ต.กุดเสลา อ.กันทรลักษ์ จ.ศรีสะเกษ	- เพื่อมีน้ำใช้เพื่ออุปโภค-บริโภค - เพื่อให้มีน้ำสำหรับการเกษตร และเลี้ยงสัตว์	กว้าง 12 ม. ยาว 2,000 ม. ลึก 3.50 ม.	1,800,000 (งบ อบจ.)				จำนวนฝาย คลองชลประทาน ขุดลอก ได้รับการก่อสร้าง/ ปรับปรุงเพิ่มขึ้น	มีน้ำอุปโภค-บริโภคและใช้ เลี้ยงสัตว์พอเพียงตลอดปี	สำนัก การช่าง
23	ขุดลอกแก้มลิงคลองอีสานเขียว บ้านท่าสว่างสามัคคี ม.9 ต.โนน สำราญ อ.กันทรลักษ์ จ.ศรีสะเกษ	- เพื่อมีน้ำใช้เพื่ออุปโภค-บริโภค - เพื่อให้มีน้ำสำหรับการเกษตร และเลี้ยงสัตว์	กว้าง 18 ม. ยาว 2,500 ม.				1,700,000 (งบอุดหนุน)	จำนวนฝาย คลองชลประทาน ขุดลอก ได้รับการก่อสร้าง/ ปรับปรุงเพิ่มขึ้น	มีน้ำอุปโภค-บริโภคและใช้ เลี้ยงสัตว์พอเพียงตลอดปี	สำนัก การช่าง
24	ขุดลอกคลองลำพาด บ้านโคกเจริญ ม.6 ต.ละฮาย อ.กันทรลักษ์ จ.ศรีสะเกษ	- เพื่อมีน้ำใช้เพื่ออุปโภค-บริโภค - เพื่อให้มีน้ำสำหรับการเกษตร และเลี้ยงสัตว์	กว้าง 8 ม. ยาว 1,500 ม. ลึก 3 ม.				2,000,000 (งบอุดหนุน)	จำนวนฝาย คลองชลประทาน ขุดลอก ได้รับการก่อสร้าง/ ปรับปรุงเพิ่มขึ้น	มีน้ำอุปโภค-บริโภคและใช้ เลี้ยงสัตว์พอเพียงตลอดปี	สำนัก การช่าง

## รายละเอียดโครงการพัฒนา

แผนพัฒนาท้องถิ่น (พ.ศ. 2561 - 2565)

องค์การบริหารส่วนจังหวัดศรีสะเกษ

- ก. ยุทธศาสตร์จังหวัดที่ 1 พัฒนาโครงสร้างพื้นฐานและการยกระดับเศรษฐกิจ ให้พึ่งตนเองและแข่งขันได้
- ข. ยุทธศาสตร์การพัฒนาของ อบท. ในเขตจังหวัดที่ 3 พัฒนาระบบสนับสนุนการบริหารจัดการธุรกิจการค้า และเพิ่มมูลค่าการค้าขายแดนครบวงจรและได้มาตรฐาน
- 2.3 ด้านการเศรษฐกิจ แผนงานการเกษตร

ที่	โครงการ	วัตถุประสงค์	เป้าหมาย (ผลผลิตของ โครงการ)	งบประมาณและที่ผ่านมา				ตัวชี้วัด (KPI)	ผลที่คาดว่าจะได้รับ	หน่วยงาน รับผิดชอบ หลัก
				2561 (บาท)	2562 (บาท)	2563 (บาท)	2564 (บาท)			
25	<b>อำเภอกันทรลักษ์</b> ขุดลอกหนองห้วยด่าน บ้านก่อ ม.7 ต.ละลาย อ.กันทรลักษ์ จ.ศรีสะเกษ	- เพื่อมีน้ำใช้เพื่ออุปโภค-บริโภค - เพื่อให้มีน้ำสำหรับการเกษตร และเลี้ยงสัตว์	กว้าง 80 ม. ยาว 120 ม. ลึก 3 ม.				2,000,000 (งบอุดหนุน)	จำนวนฝ่าย คลองชลประทาน ขุดลอก ได้รับการก่อสร้าง/ ปรับปรุงเพิ่มขึ้น	มีน้ำอุปโภค-บริโภคและใช้ เลี้ยงสัตว์เพียงพอตลอดปี	สำนัก การช่าง
26	ขุดลอกบึงระนาม ต.กุดเสลา อ.กันทรลักษ์ จ.ศรีสะเกษ	- เพื่อมีน้ำใช้เพื่ออุปโภค-บริโภค - เพื่อให้มีน้ำสำหรับการเกษตร และเลี้ยงสัตว์	พื้นที่ 2,000 ไร่	2,500,000 (งบ อบจ.)	2,500,000 (งบอุดหนุน)			จำนวนฝ่าย คลองชลประทาน ขุดลอก ได้รับการก่อสร้าง/ ปรับปรุงเพิ่มขึ้น	มีน้ำอุปโภค-บริโภคและใช้ เลี้ยงสัตว์เพียงพอตลอดปี	สำนัก การช่าง
27	ขุดลอกหนองจิ้งห็น บ้านขุน ม.1 ต.ขุน อ.กันทรลักษ์ จ.ศรีสะเกษ	- เพื่อมีน้ำใช้เพื่ออุปโภค-บริโภค - เพื่อให้มีน้ำสำหรับการเกษตร และเลี้ยงสัตว์	พื้นที่ 4 ไร่ ลึก 4 ม.	2,000,000 (งบ อบจ.)				จำนวนฝ่าย คลองชลประทาน ขุดลอก ได้รับการก่อสร้าง/ ปรับปรุงเพิ่มขึ้น	มีน้ำอุปโภค-บริโภคและใช้ เลี้ยงสัตว์เพียงพอตลอดปี	สำนัก การช่าง
28	ก่อสร้างบ่อกวนเวร็ดบ้านโนน แสนสุข ม.5 ต.สังเ็ก อ.กันทรลักษ์ จ.ศรีสะเกษ	- เพื่อมีน้ำใช้เพื่ออุปโภค-บริโภค - เพื่อให้มีน้ำสำหรับการเกษตร และเลี้ยงสัตว์	กว้าง 2 ม. ยาว 5 ม. จำนวน 3 จุด	2,000,000 (งบ อบจ.)				จำนวนฝ่าย คลองชลประทาน ขุดลอก ได้รับการก่อสร้าง/ ปรับปรุงเพิ่มขึ้น	มีน้ำอุปโภค-บริโภคและใช้ เลี้ยงสัตว์เพียงพอตลอดปี	สำนัก การช่าง

## รายละเอียดโครงการพัฒนา

แผนพัฒนาท้องถิ่น (พ.ศ. 2561 - 2565)

องค์การบริหารส่วนจังหวัดศรีสะเกษ

- ก. ยุทธศาสตร์จังหวัดที่ 1 พัฒนาโครงสร้างพื้นฐานและการยกระดับเศรษฐกิจ ให้พึ่งตนเองและแข่งขันได้
- ข. ยุทธศาสตร์การพัฒนาของ อบต. ในเขตจังหวัดที่ 3 พัฒนาระบบสนับสนุนการบริหารจัดการธุรกิจการค้า และเพิ่มมูลค่าการค้าชายแดนครบวงจรและได้มาตรฐาน
- 2.3 ด้านการเศรษฐกิจ แผนงานการเกษตร

## 2.3 ด้านการเศรษฐกิจ แผนงานการเกษตร

ที่	โครงการ	วัตถุประสงค์	เป้าหมาย (ผลผลิตของ โครงการ)	งบประมาณและที่ผ่านมา				ตัวชี้วัด (KPI)	ผลที่คาดว่าจะได้รับ	หน่วยงาน รับผิดชอบ หลัก
				2561 (บาท)	2562 (บาท)	2563 (บาท)	2564 (บาท)			
29	<b>อำเภอกันทรลักษ์</b> ก่อสร้างฝายน้ำล้น บ้านท่าสว่าง ม.2 ต.โนนสำราญ อ.กันทรลักษ์ จ.ศรีสะเกษ	- เพื่อมีน้ำใช้เพื่ออุปโภค-บริโภค - เพื่อให้มีน้ำสำหรับทำการเกษตร และเลี้ยงสัตว์	กว้าง 3 ม. ยาว 6 ม.		2,000,000 (งบ อบจ.)			จำนวนฝาย คลองชลประทาน ขุดลอก ได้รับการก่อสร้าง/ ปรับปรุงเพิ่มขึ้น	มีน้ำอุปโภค-บริโภคและใช้ เลี้ยงสัตว์พอเพียงตลอดปี	สำนัก การช่าง
30	ก่อสร้างฝายน้ำล้น บ้านรุ่งอรุณ ม.7 ต.โนนสำราญ อ.กันทรลักษ์ จ.ศรีสะเกษ	- เพื่อมีน้ำใช้เพื่ออุปโภค-บริโภค - เพื่อให้มีน้ำสำหรับทำการเกษตร และเลี้ยงสัตว์	กว้าง 3 ม. ยาว 6 ม.		2,000,000 (งบ อบจ.)			จำนวนฝาย คลองชลประทาน ขุดลอก ได้รับการก่อสร้าง/ ปรับปรุงเพิ่มขึ้น	มีน้ำอุปโภค-บริโภคและใช้ เลี้ยงสัตว์พอเพียงตลอดปี	สำนัก การช่าง
19	ขุดลอกแหล่งน้ำสาธารณะห้วยปูน (ช่วงที่ 1) บ้านโนนเฒ่า ม.6 ต.บึงมะลู อ.กันทรลักษ์ จ.ศรีสะเกษ 14.574428 N,104.708535 E	- เพื่อขยายพื้นที่เพาะปลูกและน้ำ ในการทำการเกษตรกรรมที่เพียงพอ	กว้าง 18 ม. ยาว 1,000 ม. ลึกเฉลี่ย 4 ม.		1,000,000 (งบ อบจ.)			จำนวนฝาย คลองชลประทาน ขุดลอก ได้รับการก่อสร้าง/ ปรับปรุงเพิ่มขึ้น	- มีการขยายพื้นที่ เพาะปลูกเพิ่มมากขึ้น	สำนัก การช่าง
20	ขุดลอกแหล่งน้ำสาธารณะห้วยปูน (ช่วงที่ 2) บ้านโนนเฒ่าเหนือ ม.20 ต.บึงมะลู อ.กันทรลักษ์ จ.ศรีสะเกษ 14.560228 N,104.714704 E	- เพื่อขยายพื้นที่เพาะปลูกและน้ำ ในการทำการเกษตรกรรมที่เพียงพอ	กว้าง 18 ม. ยาว 1,000 ม. ลึกเฉลี่ย 4 ม.		1,000,000 (งบ อบจ.)			จำนวนฝาย คลองชลประทาน ขุดลอก ได้รับการก่อสร้าง/ ปรับปรุงเพิ่มขึ้น	- มีการขยายพื้นที่ เพาะปลูกเพิ่มมากขึ้น	สำนัก การช่าง

## รายละเอียดโครงการพัฒนา

แผนพัฒนาท้องถิ่น (พ.ศ. 2561 - 2565)

องค์การบริหารส่วนจังหวัดศรีสะเกษ

ก. ยุทธศาสตร์จังหวัดที่ 1 พัฒนาโครงสร้างพื้นฐานและการยกระดับเศรษฐกิจ ให้พึ่งตนเองและแข่งขันได้

ข. ยุทธศาสตร์การพัฒนาของ อบท. ในเขตจังหวัดที่ 3 พัฒนาระบบสนับสนุนการบริหารจัดการธุรกิจการค้า และเพิ่มมูลค่าการค้าชายแดนครบวงจรและได้มาตรฐาน

2.3 ด้านการพัฒนาทรัพยากรธรรมชาติและสิ่งแวดล้อม

## 2.3 ด้านการเศรษฐกิจ แผนงานการเกษตร

ที่	โครงการ	วัตถุประสงค์	เป้าหมาย (ผลผลิตของ โครงการ)	งบประมาณและที่ผ่านมา				ตัวชี้วัด (KPI)	ผลที่คาดว่าจะได้รับ	หน่วยงาน รับผิดชอบ หลัก
				2561 (บาท)	2562 (บาท)	2563 (บาท)	2564 (บาท)			
21	<b>อำเภอเกษตรวิสัย</b> ขุดลอกแหล่งน้ำสาธารณะลำห้วย ศรีสะเกษบือ บ้านโนนเฒ่า ม.6 ต. บึงมะลู อ.กันทรลักษ์ จ.ศรีสะเกษ 14.547407 N,104.715336 E	- เพื่อขยายพื้นที่เพาะปลูกและน้ำ ในการทำเกษตรกรรมที่เพียงพอ	กว้าง 18 ม. ยาว 1,000 ม. ลึกเฉลี่ย 4 ม.				1,000,000 (งบ อบจ.)	จำนวนฝาย คลองชลประทาน ขุดลอก ได้รับการก่อสร้าง/ ปรับปรุงเพิ่มขึ้น	- มีการขยายพื้นที่ เพาะปลูกเพิ่มมากขึ้น	สำนัก การช่าง
22	ขุดลอกแหล่งน้ำสาธารณะลำห้วยไม่ (ต้นน้ำ) บ้านตาแทน ม.3 ต.บึงมะลู อ.กันทรลักษ์ จ.ศรีสะเกษ 14.548238 N,104.692474 E	- เพื่อขยายพื้นที่เพาะปลูกและน้ำ ในการทำเกษตรกรรมที่เพียงพอ	กว้าง 18 ม. ยาว 1,000 ม. ลึกเฉลี่ย 4 ม.				1,000,000 (งบ อบจ.)	จำนวนฝาย คลองชลประทาน ขุดลอก ได้รับการก่อสร้าง/ ปรับปรุงเพิ่มขึ้น	- มีการขยายพื้นที่ เพาะปลูกเพิ่มมากขึ้น	สำนัก การช่าง
23	ขุดลอกและซ่อมฝายห้วยคู่ม บ้านโนนสมบูรณ์ ม.12 ต.จาน อ.กันทรารมย์ จ.ศรีสะเกษ	- เพื่อมีน้ำใช้เพื่ออุปโภค-บริโภค - เพื่อให้มีน้ำสำหรับการเกษตร และเลี้ยงสัตว์	กว้าง 4 ม. ยาว 3,000 ม. ลึก 3 ม.	3,000,000 (งบอุดหนุน)	3,000,000 (งบอุดหนุน)	3,000,000 (งบอุดหนุน)	3,000,000 (งบอุดหนุน)	จำนวนฝาย คลองชลประทาน ขุดลอก ได้รับการก่อสร้าง/ ปรับปรุงเพิ่มขึ้น	มีน้ำอุปโภค-บริโภคและใช้ เลี้ยงสัตว์เพียงตลอดปี	สำนัก การช่าง
24	ขุดลอกและสร้างฝายร่องพาด บ้านตัว ม.9 ต.จาน อ.กันทรารมย์ จ.ศรีสะเกษ	- เพื่อมีน้ำใช้เพื่ออุปโภค-บริโภค - เพื่อให้มีน้ำสำหรับการเกษตร และเลี้ยงสัตว์	กว้าง 4 ม. ยาว 3,000 ม. ลึก 3 ม.	3,000,000 (งบอุดหนุน)	3,000,000 (งบอุดหนุน)	3,000,000 (งบอุดหนุน)	3,000,000 (งบอุดหนุน)	จำนวนฝาย คลองชลประทาน ขุดลอก ได้รับการก่อสร้าง/ ปรับปรุงเพิ่มขึ้น	มีน้ำอุปโภค-บริโภคและใช้ เลี้ยงสัตว์เพียงตลอดปี	สำนัก การช่าง

## รายละเอียดโครงการพัฒนา

แผนพัฒนาท้องถิ่น (พ.ศ. 2561 - 2565)

องค์การบริหารส่วนจังหวัดศรีสะเกษ

- ข. ยุทธศาสตร์จังหวัดที่ 1 พัฒนาโครงสร้างพื้นฐานและการยกระดับเศรษฐกิจ ให้พึ่งตนเองและแข่งขันได้
- ค. ยุทธศาสตร์จังหวัดที่ 3 พัฒนาระบบสนับสนุนการบริหารจัดการธุรกิจการค้า และเพิ่มมูลค่าการค้าชายแดนครบวงจรและได้มาตรฐาน
2. ยุทธศาสตร์การพัฒนาทรัพยากรธรรมชาติและสิ่งแวดล้อม

## 2.3 ด้านการเศรษฐกิจ แผนงานการเกษตร

ที่	โครงการ	วัตถุประสงค์	เป้าหมาย (ผลผลิตของ โครงการ)	งบประมาณและที่ผ่านมา				ตัวชี้วัด (KPI)	ผลที่คาดว่าจะได้รับ	หน่วยงาน รับผิดชอบ หลัก
				2561 (บาท)	2562 (บาท)	2563 (บาท)	2564 (บาท)			
25	อำเภอขุขันธ์ ขุดลอกหนองเอี่ยน ม.8 ต.ทาม อ.กันทรารมย์ จ.ศรีสะเกษ	- เพื่อมีน้ำใช้เพื่ออุปโภค-บริโภค - เพื่อให้มีน้ำสำหรับการเกษตร และเลี้ยงสัตว์	กว้าง 15 ม. ยาว 2,000 ม. ลึก 3 ม.		2,000,000 (งบ อบจ.)	2,000,000 (งบ อบจ.)	2,000,000 (งบ อบจ.)	2,000,000 (งบ อบจ.)	จำนวนฝาย คลองชลประทาน ขุดลอก ได้รับการก่อสร้าง/ ปรับปรุงเพิ่มขึ้น	สำนัก การช่าง
26	ขุดลอกคลองหนองไฮ บ้านทาม ม.1 ต.ทาม อ.กันทรารมย์ จ.ศรีสะเกษ	- เพื่อมีน้ำใช้เพื่ออุปโภค-บริโภค - เพื่อให้มีน้ำสำหรับการเกษตร และเลี้ยงสัตว์	กว้าง 30 ม. ยาว 800 ม. ลึก 3.50 ม.		2,000,000 (งบ อบจ.)				จำนวนฝาย คลองชลประทาน ขุดลอก ได้รับการก่อสร้าง/ ปรับปรุงเพิ่มขึ้น	สำนัก การช่าง
27	ขุดลอกคลองหนองกะเตา บ้านเมืองน้อย ม.6 ต.เมืองน้อย อ.กันทรารมย์ จ.ศรีสะเกษ	- เพื่อมีน้ำใช้เพื่ออุปโภค-บริโภค - เพื่อให้มีน้ำสำหรับการเกษตร และเลี้ยงสัตว์	กว้าง 20 ม. ยาว 300 ม. ลึก 3 ม.		1,000,000 (งบ อบจ.)				จำนวนฝาย คลองชลประทาน ขุดลอก ได้รับการก่อสร้าง/ ปรับปรุงเพิ่มขึ้น	สำนัก การช่าง
28	ขุดลอกแหล่งน้ำสาธารณะอ้อมมาต บ้านพะเนง ม.2 ต.จาน อ.กันทร ารมย์ จ.ศรีสะเกษ 14.970126 N,104.516764 E	- เพื่อขยายพื้นที่เพาะปลูกและมีน้ำ ในการทำการเกษตรกรรมที่เพียงพอ	กว้าง 18 ม. ยาว 1,000 ม. ลึกเฉลี่ย 4 ม.			1,000,000 (งบ อบจ.)			จำนวนฝาย คลองชลประทาน ขุดลอก ได้รับการก่อสร้าง/ ปรับปรุงเพิ่มขึ้น  - มีการขยายพื้นที่ เพาะปลูกเพิ่มมากขึ้น	สำนัก การช่าง

## รายละเอียดโครงการพัฒนา

แผนพัฒนาท้องถิ่น (พ.ศ. 2561 - 2565)

## องค์การบริหารส่วนจังหวัดศรีสะเกษ

- ข. ยุทธศาสตร์จังหวัดที่ 1 พัฒนาโครงสร้างพื้นฐานและการยกระดับเศรษฐกิจ ให้พึ่งตนเองและแข่งขันได้
- ข. ยุทธศาสตร์จังหวัดที่ 3 พัฒนาระบบสนับสนุนการบริหารจัดการธุรกิจการค้า และเพิ่มมูลค่าการค้าชายแดนครบวงจรและได้มาตรฐาน
2. ยุทธศาสตร์การพัฒนาทรัพยากรธรรมชาติและสิ่งแวดล้อม

## 2.3 ด้านการเศรษฐกิจ แผนงานการเกษตร

ที่	โครงการ	วัตถุประสงค์	เป้าหมาย (ผลผลิตของ โครงการ)	งบประมาณและที่ผ่านมา				ตัวชี้วัด (KPI)	ผลที่คาดว่าจะได้รับ	หน่วยงาน รับผิดชอบ หลัก	
				2561 (บาท)	2562 (บาท)	2563 (บาท)	2564 (บาท)				2565 (บาท)
	<b>อำเภออุทุมพรพิสัย</b>										
29	ขุดลอกคลองกันแถม บ้านหว้า ม.6, บ้านโนนตูม ม.3, บ้านโนนสาย ม.9 ต.สำโรงตาเจ็น อ.อุทุมพรพิสัย จ.ศรีสะเกษ	- เพื่อมีน้ำใช้เพื่ออุปโภค-บริโภค - เพื่อให้มีน้ำสำหรับการเกษตร และเลี้ยงสัตว์	กว้าง 8 ม. ยาว 2,590 ม. ลึก 2 ม.	3,000,000 (งบ อบจ.)	2,000,000 (งบอุดหนุน)	2,000,000 (งบอุดหนุน)	2,000,000 (งบอุดหนุน)	2,000,000 (งบ อบจ.)	จำนวนฝาย คลองชลประทาน ขุดลอก ได้รับการก่อสร้าง/ ปรับปรุงเพิ่มขึ้น	มีน้ำอุปโภค-บริโภคและใช้ เลี้ยงสัตว์พอเพียงตลอดปี	สำนัก การช่าง
30	ขุดลอกห้วยกระดัง บ้านวังเย็น ม.2 ต.หัวเสือ - บ้านระกา ม.5 ต.โคกเพชร - บ้านบก ม.6 ต.หัวเสือ อ.อุทุมพรพิสัย จ.ศรีสะเกษ	- เพื่อมีน้ำใช้เพื่ออุปโภค-บริโภค - เพื่อให้มีน้ำสำหรับการเกษตร และเลี้ยงสัตว์	กว้าง 6 ม. ยาว 4,000 ม. ลึก 2 ม.	2,000,000 (งบ อบจ.)	2,000,000 (งบ อบจ.)	2,000,000 (งบ อบจ.)	2,000,000 (งบ อบจ.)	จำนวนฝาย คลองชลประทาน ขุดลอก ได้รับการก่อสร้าง/ ปรับปรุงเพิ่มขึ้น	มีน้ำอุปโภค-บริโภคและใช้ เลี้ยงสัตว์พอเพียงตลอดปี	สำนัก การช่าง	
31	ขุดลอกกุดหวาย บ้านทะเลโนนม่วง ม.2 ต.สำโรงตาเจ็น อ.อุทุมพรพิสัย จ.ศรีสะเกษ	- เพื่อมีน้ำใช้เพื่ออุปโภค-บริโภค - เพื่อให้มีน้ำสำหรับการเกษตร และเลี้ยงสัตว์	กว้าง 50 ม. ยาว 1200 ม. ลึก 3 ม.	1,000,000 (งบ อบจ.)	1,000,000 (งบ อบจ.)	1,000,000 (งบ อบจ.)	1,000,000 (งบ อบจ.)	จำนวนฝาย คลองชลประทาน ขุดลอก ได้รับการก่อสร้าง/ ปรับปรุงเพิ่มขึ้น	มีน้ำอุปโภค-บริโภคและใช้ เลี้ยงสัตว์พอเพียงตลอดปี	สำนัก การช่าง	
32	ขุดลอกห้วยลำ บ้านสระบาน ม.5 - บ้านสนวน ม.12 ต.สำโรงตาเจ็น อ.อุทุมพรพิสัย จ.ศรีสะเกษ	- เพื่อมีน้ำใช้เพื่ออุปโภค-บริโภค - เพื่อให้มีน้ำสำหรับการเกษตร และเลี้ยงสัตว์	กว้าง 140 ม. ยาว 670 ม. ลึก 2 ม.	2,000,000 (งบ อบจ.)					จำนวนฝาย คลองชลประทาน ขุดลอก ได้รับการก่อสร้าง/ ปรับปรุงเพิ่มขึ้น	มีน้ำอุปโภค-บริโภคและใช้ เลี้ยงสัตว์พอเพียงตลอดปี	สำนัก การช่าง

## รายละเอียดโครงการพัฒนา

แผนพัฒนาท้องถิ่น (พ.ศ. 2561 - 2565)

## องค์การบริหารส่วนจังหวัดศรีสะเกษ

- ข. ยุทธศาสตร์จังหวัดที่ 1 พัฒนาโครงสร้างพื้นฐานและการยกระดับเศรษฐกิจ ให้พึ่งตนเองและแข่งขันได้
- ข. ยุทธศาสตร์การพัฒนาของ อบต. ในเขตจังหวัดที่ 3 พัฒนาระบบสนับสนุนการบริหารจัดการธุรกิจการค้า และเพิ่มมูลค่าการค้าชายแดนครบวงจรและได้มาตรฐาน
- 2.3 ด้านการเศรษฐกิจ แผนงานการเกษตร

ที่	โครงการ	วัตถุประสงค์	เป้าหมาย (ผลผลิตของ โครงการ)	งบประมาณและที่ผ่านมา				ตัวชี้วัด (KPI)	ผลที่คาดว่าจะได้รับ	หน่วยงาน รับผิดชอบ หลัก
				2561 (บาท)	2562 (บาท)	2563 (บาท)	2564 (บาท)			
33	ก่อสร้างฝายน้ำล้นบ้านตาสู ม.3 ต.ใจดี อ.อุษันต์ จ.ศรีสะเกษ	<ul style="list-style-type: none"> <li>- เพื่อมีน้ำใช้เพื่ออุปโภค-บริโภค</li> <li>- เพื่อให้มีน้ำสำหรับทำการเกษตร และเลี้ยงสัตว์</li> </ul>	กว้าง 2 ม. ยาว 5 ม. จำนวน 3 จุด	1,000,000 (งบ อบจ.)	1,000,000 (งบ อบจ.)	1,000,000 (งบ อบจ.)	1,000,000 (งบ อบจ.)	จำนวนฝาย คลองชลประทาน ขุดลอก ได้รับการก่อสร้าง/ ปรับปรุงเพิ่มขึ้น	มีน้ำอุปโภค-บริโภคและใช้ เลี้ยงสัตว์พอเพียงตลอดปี	สำนัก การช่าง
34	ขุดลอกหนองตะเตียน บ้านสะอาด ม.1 ต.ศรีสะอาด อ.อุษันต์ จ.ศรีสะเกษ	<ul style="list-style-type: none"> <li>- เพื่อมีน้ำใช้เพื่ออุปโภค-บริโภค</li> <li>- เพื่อให้มีน้ำสำหรับทำการเกษตร และเลี้ยงสัตว์</li> </ul>	พื้นที่ 14 ไร่	1,500,000 (งบ อบจ.)	1,500,000 (งบ อบจ.)	1,500,000 (งบ อบจ.)	จำนวนฝาย คลองชลประทาน ขุดลอก ได้รับการก่อสร้าง/ ปรับปรุงเพิ่มขึ้น	มีน้ำอุปโภค-บริโภคและใช้ เลี้ยงสัตว์พอเพียงตลอดปี	สำนัก การช่าง	
35	ขุดลอกคลองส่งน้ำ จากบ้านโคกสุพิศุดม (ต.กันทรารมย์ - ศรีสะเกษบือ ม.4) ต.ศรีสะอาด อ.อุษันต์ จ.ศรีสะเกษ	<ul style="list-style-type: none"> <li>- เพื่อมีน้ำใช้เพื่ออุปโภค-บริโภค</li> <li>- เพื่อให้มีน้ำสำหรับทำการเกษตร และเลี้ยงสัตว์</li> </ul>	กว้าง 3 ม. ยาว 1,500 ม. ลึก 3 ม.	1,000,000 (งบ อบจ.)		1,000,000 (งบ อบจ.)	จำนวนฝาย คลองชลประทาน ขุดลอก ได้รับการก่อสร้าง/ ปรับปรุงเพิ่มขึ้น	มีน้ำอุปโภค-บริโภคและใช้ เลี้ยงสัตว์พอเพียงตลอดปี	สำนัก การช่าง	
36	ก่อสร้างฝายเก็บน้ำบ้านแขว ต.ห้วยไต้ จากบ้านแขว ม.3 - บ้านตาดูม ม.9 อ.อุษันต์ จ.ศรีสะเกษ	<ul style="list-style-type: none"> <li>- เพื่อมีน้ำใช้เพื่ออุปโภค-บริโภค</li> <li>- เพื่อให้มีน้ำสำหรับทำการเกษตร และเลี้ยงสัตว์</li> </ul>	กว้าง 16 เมตร ยาว 50 เมตร			1,500,000 (งบ อบจ.)	จำนวนฝาย คลองชลประทาน ขุดลอก ได้รับการก่อสร้าง/ ปรับปรุงเพิ่มขึ้น	มีน้ำอุปโภค-บริโภคและใช้ เลี้ยงสัตว์พอเพียงตลอดปี	สำนัก การช่าง	

## รายละเอียดโครงการพัฒนา

แผนพัฒนาท้องถิ่น (พ.ศ. 2561 - 2565)

## องค์การบริหารส่วนจังหวัดศรีสะเกษ

ข. ยุทธศาสตร์จังหวัดที่ 1 พัฒนาโครงสร้างพื้นฐานและการยกระดับเศรษฐกิจ ให้พึ่งตนเองและแข่งขันได้

ข. ยุทธศาสตร์การพัฒนาของ อบท. ในเขตจังหวัดที่ 3 พัฒนาระบบสนับสนุนการบริหารจัดการธุรกิจการค้า และเพิ่มมูลค่าการค้าชายแดนครบวงจรและได้มาตรฐาน

2. ยุทธศาสตร์การพัฒนาทรัพยากรธรรมชาติและสิ่งแวดล้อม

## 2.3 ด้านการเศรษฐกิจ แผนงานการเกษตร

ที่	โครงการ	วัตถุประสงค์	เป้าหมาย (ผลผลิตของ โครงการ)	งบประมาณและที่ผ่านมา				ตัวชี้วัด (KPI)	ผลที่คาดว่าจะได้รับ	หน่วยงาน รับผิดชอบ หลัก
				2561 (บาท)	2562 (บาท)	2563 (บาท)	2564 (บาท)			
37	ก่อสร้างฝายน้ำล้น บ้านหว่า ต.ตะเคียน อ.อุษิณห์ จ.ศรีสะเกษ	- เพื่อมีน้ำใช้เพื่ออุปโภค-บริโภค - เพื่อให้มีน้ำสำหรับการเกษตร และเลี้ยงสัตว์	กว้าง 4 ม. ยาว 8 ม.				800,000 (งบ อบจ.)	จำนวนฝาย คลองชลประทาน ขุดลอก ได้รับการก่อสร้าง/ ปรับปรุงเพิ่มขึ้น	มีน้ำอุปโภค-บริโภคและใช้ เลี้ยงสัตว์พอเพียงตลอดปี	สำนัก การช่าง
38	ขุดลอกคลองบ้านสวีส์ ต.4 ต.ภูกามยา อ.อุษิณห์ จ.ศรีสะเกษ	- เพื่อมีน้ำใช้เพื่ออุปโภค-บริโภค - เพื่อให้มีน้ำสำหรับการเกษตร และเลี้ยงสัตว์	กว้าง 18 ม. ยาว 1,500 ม. ลึก 3 ม.	1,000,000 (งบ อบจ.)				จำนวนฝาย คลองชลประทาน ขุดลอก ได้รับการก่อสร้าง/ ปรับปรุงเพิ่มขึ้น	มีน้ำอุปโภค-บริโภคและใช้ เลี้ยงสัตว์พอเพียงตลอดปี	สำนัก การช่าง
39	ขุดลอกหนองปูด บ้านปูด ต.ม.13 ต.ภูกามยา อ.อุษิณห์ จ.ศรีสะเกษ	- เพื่อมีน้ำใช้เพื่ออุปโภค-บริโภค - เพื่อให้มีน้ำสำหรับการเกษตร และเลี้ยงสัตว์	กว้าง 55 ม. ยาว 65 ม. ลึก 4 ม.	800,000 (งบ อบจ.)				จำนวนฝาย คลองชลประทาน ขุดลอก ได้รับการก่อสร้าง/ ปรับปรุงเพิ่มขึ้น	มีน้ำอุปโภค-บริโภคและใช้ เลี้ยงสัตว์พอเพียงตลอดปี	สำนัก การช่าง
40	ขุดลอกหนองคลอง บ้านปราสาท ม.1 ต.ปราสาท อ.อุษิณห์ จ.ศรีสะเกษ	- เพื่อมีน้ำใช้เพื่ออุปโภค-บริโภค - เพื่อให้มีน้ำสำหรับการเกษตร และเลี้ยงสัตว์	กว้าง 100 ม. ยาว 150 ม. ลึก 3 ม.				1,300,000 (งบ อบจ.)	จำนวนฝาย คลองชลประทาน ขุดลอก ได้รับการก่อสร้าง/ ปรับปรุงเพิ่มขึ้น	มีน้ำอุปโภค-บริโภคและใช้ เลี้ยงสัตว์พอเพียงตลอดปี	สำนัก การช่าง



## รายละเอียดโครงการพัฒนา

แผนพัฒนาท้องถิ่น (พ.ศ. 2561 - 2565)

องค์การบริหารส่วนจังหวัดศรีสะเกษ

- ข. ยุทธศาสตร์จังหวัดที่ 1 พัฒนาโครงสร้างพื้นฐานและการยกระดับเศรษฐกิจ ให้พึ่งตนเองและแข่งขันได้
- ค. ยุทธศาสตร์จังหวัดที่ 3 พัฒนาระบบสนับสนุนการบริหารจัดการธุรกิจการค้า และเพิ่มมูลค่าการค้าชายแดนครบวงจรและได้มาตรฐาน
2. ยุทธศาสตร์การพัฒนาทรัพยากรธรรมชาติและสิ่งแวดล้อม

## 2.3 ด้านการเศรษฐกิจ แผนงานการเกษตร

ที่	โครงการ	วัตถุประสงค์	เป้าหมาย (ผลผลิตของ โครงการ)	งบประมาณและที่ผ่านมา				ตัวชี้วัด (KPI)	ผลที่คาดว่าจะได้รับ	หน่วยงาน รับผิดชอบ หลัก
				2561 (บาท)	2562 (บาท)	2563 (บาท)	2564 (บาท)			
41	อำเภออุทุมพร ขุดลอกห้วยคัลล้า บ้านตรง ม.4 ต.ดอังกำเม็ต อ.อุทุมพร จ.ศรีสะเกษ และเลี้ยงสัตว์	ขุดลอกห้วยคัลล้า บ้านตรง ม.4 ต.ดอังกำเม็ต อ.อุทุมพร จ.ศรีสะเกษ และเลี้ยงสัตว์	กว้าง 27 ม. ยาว 900 ม. ลึก 3.50 ม.		1,500,000 (งบ อบจ.)				จำนวนฝาย คลองชลประทาน ขุดลอก ได้รับการก่อสร้าง/ ปรับปรุงเพิ่มขึ้น	สำนักงาน สำนักร การช่าง
42	ขุดลอกหนองกะเมือ บ้านกันจาน ม.1 ต.ดอังกำเม็ต อ.อุทุมพร จ.ศรีสะเกษ	- เพื่อมีน้ำใช้เพื่ออุปโภค-บริโภค - เพื่อให้มีน้ำสำหรับการเกษตร และเลี้ยงสัตว์	กว้าง 150 ม. ยาว 190 ม. ลึก 3.50 ม.		2,000,000 (งบ อบจ.)				จำนวนฝาย คลองชลประทาน ขุดลอก ได้รับการก่อสร้าง/ ปรับปรุงเพิ่มขึ้น	สำนักงาน สำนักร การช่าง
43	อำเภอขุนหาญ ขุดลอกหนองโดนนิม บ้านปูน ม.6 ต.ไพร อ.ขุนหาญ จ.ศรีสะเกษ	- เพื่อมีน้ำใช้เพื่ออุปโภค-บริโภค - เพื่อให้มีน้ำสำหรับการเกษตร และเลี้ยงสัตว์	กว้าง 100 เมตร ยาว 150 เมตร ลึก 3.5 เมตร		2,000,000 (งบ อบจ.)	2,000,000 (งบอุดหนุน)	2,000,000 (งบอุดหนุน)	2,000,000 (งบ อบจ.)	จำนวนฝาย คลองชลประทาน ขุดลอก ได้รับการก่อสร้าง/ ปรับปรุงเพิ่มขึ้น	สำนักงาน สำนักร การช่าง
44	ขุดลอกหนองชะโหมง บ้านชะโหมง ม.7 ต.ไพร อ.ขุนหาญ จ.ศรีสะเกษ	- เพื่อมีน้ำใช้เพื่ออุปโภค-บริโภค - เพื่อให้มีน้ำสำหรับการเกษตร และเลี้ยงสัตว์	กว้าง 200 เมตร ยาว 250 เมตร ลึก 3.5 เมตร		2,000,000 (งบ อบจ.)	2,000,000 (งบอุดหนุน)	2,000,000 (งบอุดหนุน)	2,000,000 (งบ อบจ.)	จำนวนฝาย คลองชลประทาน ขุดลอก ได้รับการก่อสร้าง/ ปรับปรุงเพิ่มขึ้น	สำนักงาน สำนักร การช่าง

## รายละเอียดโครงการพัฒนา

แผนพัฒนาท้องถิ่น (พ.ศ. 2561 - 2565)

## องค์การบริหารส่วนจังหวัดศรีสะเกษ

- ข. ยุทธศาสตร์จังหวัดที่ 1 พัฒนาโครงสร้างพื้นฐานและการยกระดับเศรษฐกิจ ให้พึ่งตนเองและแข่งขันได้
- ค. ยุทธศาสตร์จังหวัดที่ 3 พัฒนาระบบสนับสนุนการบริหารจัดการธุรกิจการค้า และเพิ่มมูลค่าการค้าชายแดนครบวงจรและได้มาตรฐาน
- 2.3 ด้านการเศรษฐกิจ แผนงานการเกษตร

ที่	โครงการ	วัตถุประสงค์	เป้าหมาย (ผลผลิตของ โครงการ)	งบประมาณและที่ผ่านมา				ตัวชี้วัด (KPI)	ผลที่คาดว่าจะได้รับ	หน่วยงาน รับผิดชอบ หลัก
				2561 (บาท)	2562 (บาท)	2563 (บาท)	2564 (บาท)			
45	<b>อำนวยการ</b> ขุดลอกลำห้วยไผ่ (ตอนบน) บ้านโนนค้อใต้ ม.18 ต.โนนค้อ อ.น้ำเกลี้ยง จ.ศรีสะเกษ	- เพื่อมีน้ำใช้เพื่ออุปโภค-บริโภค - เพื่อให้มีน้ำสำหรับการเกษตร และเลี้ยงสัตว์	กว้าง 20 ม. ยาว 500 ม.				2,000,000 (งบ อบจ.)	จำนวนฝาย คลองชลประทาน ขุดลอก ได้รับการก่อสร้าง/ ปรับปรุงเพิ่มขึ้น	มีน้ำอุปโภค-บริโภคและใช้ เลี้ยงสัตว์พอเพียงตลอดปี	สำนัก การช่าง
46	<b>อำนวยการ</b> ขุดลอกลำห้วยพันแจ้ บ้านหม้อดแอ ม.14 ต.หนองกง อ.โนนคูณ จ.ศรีสะเกษ	- เพื่อมีน้ำใช้เพื่ออุปโภค-บริโภค - เพื่อให้มีน้ำสำหรับการเกษตร และเลี้ยงสัตว์	กว้าง 20 ม. ยาว 500 ม.		2,000,000 (งบ อบจ.)			จำนวนฝาย คลองชลประทาน ขุดลอก ได้รับการก่อสร้าง/ ปรับปรุงเพิ่มขึ้น	มีน้ำอุปโภค-บริโภคและใช้ เลี้ยงสัตว์พอเพียงตลอดปี	สำนัก การช่าง
47	ขุดลอกลำห้วยม่วงเป บ้านม่วงเป ม.2 ต.หนองกง อ.โนนคูณ จ.ศรีสะเกษ	- เพื่อมีน้ำใช้เพื่ออุปโภค-บริโภค - เพื่อให้มีน้ำสำหรับการเกษตร และเลี้ยงสัตว์	กว้าง 20 ม. ยาว 500 ม.		2,000,000 (งบ อบจ.)			จำนวนฝาย คลองชลประทาน ขุดลอก ได้รับการก่อสร้าง/ ปรับปรุงเพิ่มขึ้น	มีน้ำอุปโภค-บริโภคและใช้ เลี้ยงสัตว์พอเพียงตลอดปี	สำนัก การช่าง
48	ก่อสร้างฝาย มข.27 บ้านโนนค้อใต้ ม.18 ต.โนนค้อ อ.โนนคูณ จ.ศรีสะเกษ	- เพื่อมีน้ำใช้เพื่ออุปโภค-บริโภค - เพื่อให้มีน้ำสำหรับการเกษตร และเลี้ยงสัตว์	ขนาด 12 ม. สันฝาย 2.50 ม. ผนัง 350 ม.				2,000,000 (งบ อบจ.)	จำนวนฝาย คลองชลประทาน ขุดลอก ได้รับการก่อสร้าง/ ปรับปรุงเพิ่มขึ้น	มีน้ำอุปโภค-บริโภคและใช้ เลี้ยงสัตว์พอเพียงตลอดปี	สำนัก การช่าง

## รายละเอียดโครงการพัฒนา

แผนพัฒนาท้องถิ่น (พ.ศ. 2561 - 2565)

องค์การบริหารส่วนจังหวัดศรีสะเกษ

- ข. ยุทธศาสตร์จังหวัดที่ 1 พัฒนาโครงสร้างพื้นฐานและการยกระดับเศรษฐกิจ ให้พึ่งตนเองและแข่งขันได้
- ข. ยุทธศาสตร์การพัฒนาของ อบท. ในเขตจังหวัดที่ 3 พัฒนาระบบสนับสนุนการบริหารจัดการธุรกิจการค้า และเพิ่มมูลค่าการค้าชายแดนครบวงจรและได้มาตรฐาน
2. ยุทธศาสตร์การพัฒนาทรัพยากรธรรมชาติและสิ่งแวดล้อม
- 2.3 ด้านการเศรษฐกิจ แผนงานการเกษตร

ที่	โครงการ	วัตถุประสงค์	เป้าหมาย (ผลผลิตของ โครงการ)	งบประมาณและที่ผ่านมา				ตัวชี้วัด (KPI)	ผลที่คาดว่าจะได้รับ	หน่วยงาน รับผิดชอบ
				2561 (บาท)	2562 (บาท)	2563 (บาท)	2564 (บาท)			
49	ขุดลอกหน้าฝายห้วยดอน บ้านโพนงาม ม.7 ต.บก อ.โนนคูณ จ.ศรีสะเกษ	- เพื่อมีน้ำใช้เพื่ออุปโภค-บริโภค - เพื่อให้มีน้ำสำหรับบริการเกษตร และเลี้ยงสัตว์	กว้าง 20 ม. ยาว 500 ม.				2,000,000 (งบอุดหนุน)	จำนวนฝาย คลองชลประทาน ขุดลอก ได้รับการก่อสร้าง/ ปรับปรุงเพิ่มขึ้น	มีน้ำอุปโภค-บริโภคและใช้ เลี้ยงสัตว์พอเพียงตลอดปี	สำนัก การช่าง
50	ขุดลอกห้วยเปือย (ตอนบน) บ้านทุ่งรวงทอง ม.7 ต.โพธิ์ อ.โนนคูณ จ.ศรีสะเกษ	- เพื่อมีน้ำใช้เพื่ออุปโภค-บริโภค - เพื่อให้มีน้ำสำหรับบริการเกษตร และเลี้ยงสัตว์	กว้าง 20 ม. ยาว 500 ม.	2,000,000 (งบ อบจ.)				จำนวนฝาย คลองชลประทาน ขุดลอก ได้รับการก่อสร้าง/ ปรับปรุงเพิ่มขึ้น	มีน้ำอุปโภค-บริโภคและใช้ เลี้ยงสัตว์พอเพียงตลอดปี	สำนัก การช่าง
51	ก่อสร้างฝายน้ำล้นและขุดลอกหน้าฝาย ห้วยไผ่ ของสนม ต.เหล่ากลาง อ.โนนคูณ จ.ศรีสะเกษ	- เพื่อมีน้ำใช้เพื่ออุปโภค-บริโภค - เพื่อให้มีน้ำสำหรับบริการเกษตร และเลี้ยงสัตว์	กว้าง 15 ม. ยาว 1,500 ม. ลึก 3.50 ม.		2,000,000 (งบ อบจ.)			จำนวนฝาย คลองชลประทาน ขุดลอก ได้รับการก่อสร้าง/ ปรับปรุงเพิ่มขึ้น	มีน้ำอุปโภค-บริโภคและใช้ เลี้ยงสัตว์พอเพียงตลอดปี	สำนัก การช่าง
52	<b>อำเภอโนนคูณ</b> ขุดลอกห้วยกันเหลือง บ้านเหล่าแสน ม.4 ต.บก อ.โนนคูณ จ.ศรีสะเกษ	- เพื่อมีน้ำใช้เพื่ออุปโภค-บริโภค - เพื่อให้มีน้ำสำหรับบริการเกษตร และเลี้ยงสัตว์	กว้าง 20 ม. ยาว 1,000 ม. ลึก 4 ม.		1,200,000 (งบ อบจ.)			จำนวนฝาย คลองชลประทาน ขุดลอก ได้รับการก่อสร้าง/ ปรับปรุงเพิ่มขึ้น	มีน้ำอุปโภค-บริโภคและใช้ เลี้ยงสัตว์พอเพียงตลอดปี	สำนัก การช่าง

## รายละเอียดโครงการพัฒนา

แผนพัฒนาท้องถิ่น (พ.ศ. 2561 - 2565)

องค์การบริหารส่วนจังหวัดศรีสะเกษ

- ข. ยุทธศาสตร์จังหวัดที่ 1 พัฒนาโครงสร้างพื้นฐานและการยกระดับเศรษฐกิจ ให้พึ่งตนเองและแข่งขันได้
- ข. ยุทธศาสตร์จังหวัดที่ 3 พัฒนาระบบสนับสนุนการบริหารจัดการธุรกิจการค้า และเพิ่มมูลค่าการค้าชายแดนครบวงจรและได้มาตรฐาน
- 2.3 ด้านการเศรษฐกิจ แผนงานการเกษตร

ที่	โครงการ	วัตถุประสงค์	เป้าหมาย (ผลผลิตของ โครงการ)	งบประมาณและที่ผ่านมา				ตัวชี้วัด (KPI)	ผลที่คาดว่าจะได้รับ	หน่วยงาน รับผิดชอบ หลัก	
				2561 (บาท)	2562 (บาท)	2563 (บาท)	2564 (บาท)				2565 (บาท)
53	<b>อำเภอโนนคูณ</b> ขุดลอกห้วยไผ่ (ตอนบน) บ้านโคก ม.13 ต.โนนค้อ อ.โนนคูณ จ.ศรีสะเกษ	- เพื่อมีน้ำใช้เพื่ออุปโภค-บริโภค - เพื่อให้มีน้ำสำหรับการเกษตร และเลี้ยงสัตว์	กว้าง 15 ม. ยาว 2,000 ม. ลึก 3 ม.	1,000,000 (งบ อบจ.)					จำนวนฝาย คลองชลประทาน ขุดลอก ได้รับการก่อสร้าง/ ปรับปรุงเพิ่มขึ้น	มีน้ำอุปโภค-บริโภคและใช้ เลี้ยงสัตว์พอเพียงตลอดปี	สำนัก การช่าง
54	ขุดลอกหน้าคลองอ่างเก็บน้ำห้วยไผ่ บ้านโคกใต้ ม.14 ต.บก อ.โนนคูณ จ.ศรีสะเกษ	- เพื่อมีน้ำใช้เพื่ออุปโภค-บริโภค - เพื่อให้มีน้ำสำหรับการเกษตร และเลี้ยงสัตว์	กว้าง 100 ม. ยาว 250 ม. ลึก 5 ม.			800,000 (งบ อบจ.)			จำนวนฝาย คลองชลประทาน ขุดลอก ได้รับการก่อสร้าง/ ปรับปรุงเพิ่มขึ้น	มีน้ำอุปโภค-บริโภคและใช้ เลี้ยงสัตว์พอเพียงตลอดปี	สำนัก การช่าง
55	ขุดลอกสระน้ำสาธารณะ ม.11 ต.เหล่ากว้าง อ.โนนคูณ จ.ศรีสะเกษ	- เพื่อมีน้ำใช้เพื่ออุปโภค-บริโภค - เพื่อให้มีน้ำสำหรับการเกษตร และเลี้ยงสัตว์	กว้าง 12 ม. ยาว 700 ม. ลึก 3 ม.	600,000 (งบ อบจ.)					จำนวนฝาย คลองชลประทาน ขุดลอก ได้รับการก่อสร้าง/ ปรับปรุงเพิ่มขึ้น	มีน้ำอุปโภค-บริโภคและใช้ เลี้ยงสัตว์พอเพียงตลอดปี	สำนัก การช่าง
56	ก่อสร้างฝาย มข. 27 ห้วยไผ่ บ้านเทอเตอ ม.5 ต.โนนค้อ อ.โนนคูณ จ.ศรีสะเกษ	- เพื่อมีน้ำใช้เพื่ออุปโภค-บริโภค - เพื่อให้มีน้ำสำหรับการเกษตร และเลี้ยงสัตว์	กว้าง 12 ม. ยาว 20 ม. สูง 3 ม.	500,000 (งบ อบจ.)		500,000 (งบ อบจ.)			จำนวนฝาย คลองชลประทาน ขุดลอก ได้รับการก่อสร้าง/ ปรับปรุงเพิ่มขึ้น	มีน้ำอุปโภค-บริโภคและใช้ เลี้ยงสัตว์พอเพียงตลอดปี	สำนัก การช่าง

## รายละเอียดโครงการพัฒนา

แผนพัฒนาท้องถิ่น (พ.ศ. 2561 - 2565)

องค์การบริหารส่วนจังหวัดศรีสะเกษ

ข. ยุทธศาสตร์จังหวัดที่ 1 พัฒนาโครงสร้างพื้นฐานและการยกระดับเศรษฐกิจ ให้พึ่งตนเองและแข่งขันได้

ข. ยุทธศาสตร์การพัฒนาของ อบต. ในเขตจังหวัดที่ 3 พัฒนาระบบสนับสนุนการบริหารจัดการธุรกิจการค้า และเพิ่มมูลค่าการค้าชายแดนครบวงจรและได้มาตรฐาน

2. ยุทธศาสตร์การพัฒนาทรัพยากรธรรมชาติและสิ่งแวดล้อม

## 2.3 ด้านการเศรษฐกิจ แผนงานการเกษตร

ที่	โครงการ	วัตถุประสงค์	เป้าหมาย (ผลผลิตของ โครงการ)	งบประมาณและที่ผ่านมา				ตัวชี้วัด (KPI)	ผลที่คาดว่าจะได้รับ	หน่วยงาน รับผิดชอบ
				2561 (บาท)	2562 (บาท)	2563 (บาท)	2564 (บาท)			
57	อำเภอโพนคูณ ขุดลอกแหล่งน้ำสาธารณะลำ ห้วยละนัง บ้านดอนแก้ว ม.19 ต.โนนค้อ อ.โพนคูณ จ.ศรีสะเกษ 14.869272 N,104.696407 E	- เพื่อขยายพื้นที่เพาะปลูกและน้ำ ในการทำเกษตรกรรมที่เพียงพอ	กว้าง 18 ม. ยาว 1,000 ม. ลึกเฉลี่ย 4 ม.			1,000,000 (งบ อบจ.)			มีน้ำอุปโภค-บริโภคและใช้ เลี้ยงสัตว์พอเพียงตลอดปี	สำนัก การช่าง
58	ขุดลอกแหล่งน้ำสาธารณะห้วยเจ็ก บ้านโนนค้อ ม.1 ต.โนนค้อ อ.โพนคูณ จ.ศรีสะเกษ 14.920485 N,104.721911 E	- เพื่อขยายพื้นที่เพาะปลูกและน้ำ ในการทำเกษตรกรรมที่เพียงพอ	กว้าง 18 ม. ยาว 1,000 ม. ลึกเฉลี่ย 4 ม.			1,000,000 (งบ อบจ.)			มีน้ำอุปโภค-บริโภคและใช้ เลี้ยงสัตว์พอเพียงตลอดปี	สำนัก การช่าง
59	ขุดลอกแหล่งน้ำสาธารณะร่องงัว บ้านโนนคูณ ม.2 ต.โนนค้อ อ.โพนคูณ จ.ศรีสะเกษ 14.912668 N,104.710933 E	- เพื่อขยายพื้นที่เพาะปลูกและน้ำ ในการทำเกษตรกรรมที่เพียงพอ	กว้าง 18 ม. ยาว 1,000 ม. ลึกเฉลี่ย 4 ม.			1,000,000 (งบ อบจ.)			มีน้ำอุปโภค-บริโภคและใช้ เลี้ยงสัตว์พอเพียงตลอดปี	สำนัก การช่าง
60	ขุดลอกแหล่งน้ำสาธารณะห้วยชะมั่ง บ้านดอนแก้ว ม.19 ต.โนนค้อ อ.โพนคูณ จ.ศรีสะเกษ 14.867919 N,104.697356 E	- เพื่อขยายพื้นที่เพาะปลูกและน้ำ ในการทำเกษตรกรรมที่เพียงพอ	กว้าง 18 ม. ยาว 1,000 ม. ลึกเฉลี่ย 4 ม.			1,000,000 (งบ อบจ.)			มีน้ำอุปโภค-บริโภคและใช้ เลี้ยงสัตว์พอเพียงตลอดปี	สำนัก การช่าง

## รายละเอียดโครงการพัฒนา

แผนพัฒนาท้องถิ่น (พ.ศ. 2561 - 2565)

องค์การบริหารส่วนจังหวัดศรีสะเกษ

ข. ยุทธศาสตร์จังหวัดที่ 1 พัฒนาโครงสร้างพื้นฐานและการยกระดับเศรษฐกิจ ให้พึ่งตนเองและแข่งขันได้

ข. ยุทธศาสตร์การพัฒนาของ อบต. ในเขตจังหวัดที่ 3 พัฒนาระบบสนับสนุนการบริหารจัดการธุรกิจการค้า และเพิ่มมูลค่าการค้าชายแดนครบวงจรและได้มาตรฐาน

2. ยุทธศาสตร์การพัฒนาทรัพยากรธรรมชาติและสิ่งแวดล้อม

2.3 ด้านการเศรษฐกิจ แผนงานการเกษตร

ที่	โครงการ	วัตถุประสงค์	เป้าหมาย (ผลผลิตของ โครงการ)	งบประมาณและที่ผ่านมา				ตัวชี้วัด (KPI)	ผลที่คาดว่าจะได้รับ	หน่วยงาน รับผิดชอบ
				2561 (บาท)	2562 (บาท)	2563 (บาท)	2564 (บาท)			
61	<b>อำเภอโนนคูณ</b> ขุดลอกแหล่งน้ำสาธารณะร้องthonงดู บ้านโปร่ง ม.7 ต.โนนค้อ อ.โนนคูณ จ.ศรีสะเกษ 14.903033 N,104.715471 E	- เพื่อขยายพื้นที่เพาะปลูกและน้ำ ในการทำเกษตรกรรมที่เพียงพอ	กว้าง 18 ม. ยาว 1,000 ม. ลึกเฉลี่ย 4 ม.				1,000,000 (งบ อบจ.)	จำนวนฝาย คลองชลประทาน ขุดลอก ได้รับการก่อสร้าง/ ปรับปรุงเพิ่มขึ้น	มีน้ำอุปโภค-บริโภคและใช้ เลี้ยงสัตว์พอเพียงตลอดปี	สำนัก การช่าง
62	ขุดลอกแหล่งน้ำสาธารณะร้องงิ้ว บ้านโนนค้อใต้ ม.18 ต.โนนค้อ อ.โนนคูณ จ.ศรีสะเกษ 14.9789 N,104.1589 E	- เพื่อขยายพื้นที่เพาะปลูกและน้ำ ในการทำเกษตรกรรมที่เพียงพอ	กว้าง 18 ม. ยาว 1,000 ม. ลึกเฉลี่ย 4 ม.				1,000,000 (งบ อบจ.)	จำนวนฝาย คลองชลประทาน ขุดลอก ได้รับการก่อสร้าง/ ปรับปรุงเพิ่มขึ้น	มีน้ำอุปโภค-บริโภคและใช้ เลี้ยงสัตว์พอเพียงตลอดปี	สำนัก การช่าง
63	ขุดลอกแหล่งน้ำสาธารณะห้วยเจ็ก บ้านหนองมะเกลือ ม.20 ต.โนนค้อ อ.โนนคูณ จ.ศรีสะเกษ 14.18737 N,104.721418 E- 14.914449 N,104.715667 E	- เพื่อขยายพื้นที่เพาะปลูกและน้ำ ในการทำเกษตรกรรมที่เพียงพอ	กว้าง 18 ม. ยาว 1,000 ม. ลึกเฉลี่ย 4 ม.		1,000,000 (งบ อบจ.)			จำนวนฝาย คลองชลประทาน ขุดลอก ได้รับการก่อสร้าง/ ปรับปรุงเพิ่มขึ้น	มีน้ำอุปโภค-บริโภคและใช้ เลี้ยงสัตว์พอเพียงตลอดปี	สำนัก การช่าง
64	ขุดลอกแหล่งน้ำสาธารณะห้วยโพ้น ตอมบน บ้านโนนค้อใต้ ม.18 ต.โนน ค้อ อ.โนนคูณ จ.ศรีสะเกษ 14.909097 N,104.725452 E	- เพื่อขยายพื้นที่เพาะปลูกและน้ำ ในการทำเกษตรกรรมที่เพียงพอ	กว้าง 15 ม. ยาว 900 ม. ลึกเฉลี่ย 4 ม.		1,000,000 (งบ อบจ.)			จำนวนฝาย คลองชลประทาน ขุดลอก ได้รับการก่อสร้าง/ ปรับปรุงเพิ่มขึ้น	มีน้ำอุปโภค-บริโภคและใช้ เลี้ยงสัตว์พอเพียงตลอดปี	สำนัก การช่าง

## รายละเอียดโครงการพัฒนา

แผนพัฒนาท้องถิ่น (พ.ศ. 2561 - 2565)

องค์การบริหารส่วนจังหวัดศรีสะเกษ

- ก. ยุทธศาสตร์จังหวัดที่ 1 พัฒนาโครงสร้างพื้นฐานและการยกระดับเศรษฐกิจ ให้พึ่งตนเองและแข่งขันได้
- ข. ยุทธศาสตร์การพัฒนาของ อบต. ในเขตจังหวัดที่ 3 พัฒนาระบบสนับสนุนการบริหารจัดการธุรกิจการค้า และเพิ่มมูลค่าการค้าชายแดนครบวงจรและได้มาตรฐาน

## 2.3 ด้านการเศรษฐกิจ แผนงานการเกษตร

## 2.3.1 ด้านการเศรษฐกิจ แผนงานการเกษตร

ที่	โครงการ	วัตถุประสงค์	เป้าหมาย (ผลผลิตของ โครงการ)	งบประมาณและที่ผ่านมา				ตัวชี้วัด (KPI)	ผลที่คาดว่าจะได้รับ	หน่วยงาน รับผิดชอบ
				2561 (บาท)	2562 (บาท)	2563 (บาท)	2564 (บาท)			
65	ขุดลอกแหล่งน้ำสาธารณะท้ายพันแจ บ้านสนามชัย ม.12 ต.หนองกุ้ง อ.โนนคูณ จ.ศรีสะเกษ 14.884558 N,104.765651 E	อำเภอโนนคูณ - เพื่อขยายพื้นที่เพาะปลูกและมิน้ำในการทำเกษตรกรรมที่เพียงพอ	กว้าง 15 ม. ยาว 900 ม. ลึกเฉลี่ย 4 ม.				1,000,000 (งบ อบจ.)	จำนวนฝาย คลองชลประทาน ขุดลอก ได้รับการก่อสร้าง/ปรับปรุงเพิ่มขึ้น	มีน้ำอุปโภค-บริโภคและใช้เลี้ยงสัตว์พอเพียงตลอดปี	สำนัก การช่าง
66	ขุดลอกแหล่งน้ำสาธารณะลำห้วยไผ่ บ้านผักขะย่าน้อย ม.9 ต.บก อ.โนนคูณ จ.ศรีสะเกษ 14.964565 N,104.628545 E	อำเภอโนนคูณ - เพื่อขยายพื้นที่เพาะปลูกและมิน้ำในการทำเกษตรกรรมที่เพียงพอ	กว้าง 15 ม. ยาว 900 ม. ลึกเฉลี่ย 4 ม.				1,000,000 (งบ อบจ.)	จำนวนฝาย คลองชลประทาน ขุดลอก ได้รับการก่อสร้าง/ปรับปรุงเพิ่มขึ้น	มีน้ำอุปโภค-บริโภคและใช้เลี้ยงสัตว์พอเพียงตลอดปี	สำนัก การช่าง
67	ขุดลอกแหล่งน้ำสาธารณะอ่างเก็บน้ำห้วยก้านเหลือง (ดอนบน) บ้านแสนสำราญ ม.13 ต.บก อ.โนนคูณ จ.ศรีสะเกษ 14.898351 N,104.697184 E	อำเภอโนนคูณ - เพื่อขยายพื้นที่เพาะปลูกและมิน้ำในการทำเกษตรกรรมที่เพียงพอ	กว้าง 15 ม. ยาว 900 ม. ลึกเฉลี่ย 4 ม.		1,000,000 (งบ อบจ.)			จำนวนฝาย คลองชลประทาน ขุดลอก ได้รับการก่อสร้าง/ปรับปรุงเพิ่มขึ้น	มีน้ำอุปโภค-บริโภคและใช้เลี้ยงสัตว์พอเพียงตลอดปี	สำนัก การช่าง
68	ขุดลอกแหล่งน้ำสาธารณะหนองคันชา บ้านเหล่าก่อ อ.โนนคูณ จ.ศรีสะเกษ 14.863975 N,104.722634 E	อำเภอโนนคูณ - เพื่อขยายพื้นที่เพาะปลูกและมิน้ำในการทำเกษตรกรรมที่เพียงพอ	กว้าง 80 ม. ยาว 120 ม. ลึกเฉลี่ย 3.50 ม.				1,000,000 (งบ อบจ.)	จำนวนฝาย คลองชลประทาน ขุดลอก ได้รับการก่อสร้าง/ปรับปรุงเพิ่มขึ้น	มีน้ำอุปโภค-บริโภคและใช้เลี้ยงสัตว์พอเพียงตลอดปี	สำนัก การช่าง

## รายละเอียดโครงการพัฒนา

แผนพัฒนาท้องถิ่น (พ.ศ. 2561 - 2565)

องค์การบริหารส่วนจังหวัดศรีสะเกษ

ก. ยุทธศาสตร์จังหวัดที่ 1 พัฒนาโครงสร้างพื้นฐานและการยกระดับเศรษฐกิจ ให้พึ่งตนเองและแข่งขันได้

ข. ยุทธศาสตร์การพัฒนาของ อบต. ในเขตจังหวัดที่ 3 พัฒนาระบบสนับสนุนการบริหารจัดการธุรกิจการค้า และเพิ่มมูลค่าการค้าชายแดนครบวงจรและได้มาตรฐาน

2.3 ด้านการเศรษฐกิจ แผนงานการเกษตร

ที่	โครงการ	วัตถุประสงค์	เป้าหมาย (ผลผลิตของ โครงการ)	งบประมาณและที่ผ่านมา				ตัวชี้วัด (KPI)	ผลที่คาดว่าจะได้รับ	หน่วยงาน รับผิดชอบ
				2561 (บาท)	2562 (บาท)	2563 (บาท)	2564 (บาท)			
69	อำเภอโนนคูณ ขุดลอกแหล่งน้ำสาธารณะ หนองบก บ้านหนองไม้ไผ่ ม.10 ต.บก อ.โนนคูณ จ.ศรีสะเกษ 14.849143 N,104.696994 E	- เพื่อขยายพื้นที่เพาะปลูกและน้ำ ในการทำเกษตรกรรมที่เพียงพอ	กว้าง 15 ม. ยาว 900 ม. ลึกเฉลี่ย 4 ม.					1,000,000 (งบ อบจ.)	จำนวนฝาย คลองชลประทาน ขุดลอก ได้รับการก่อสร้าง/ ปรับปรุงเพิ่มขึ้น	สำนัก การช่าง
70	ขุดลอกแหล่งน้ำสาธารณะห้วยไร่ บ้านหนองดินดำ ม.5 ต.บก อ.โนนคูณ จ.ศรีสะเกษ 14.945767 N,104.639915 E	- เพื่อขยายพื้นที่เพาะปลูกและน้ำ ในการทำเกษตรกรรมที่เพียงพอ	กว้าง 15 ม. ยาว 900 ม. ลึกเฉลี่ย 4 ม.		1,000,000 (งบ อบจ.)				มีน้ำอุปโภค-บริโภคและใช้ เลี้ยงสัตว์พอเพียงตลอดปี	สำนัก การช่าง
71	ขุดลอกแหล่งน้ำสาธารณะห้วย ก้านเหลือง บ้านแสนสำราญ ม.13 ต.บก อ.โนนคูณ จ.ศรีสะเกษ 14.85809 N,104.662333 E	- เพื่อขยายพื้นที่เพาะปลูกและน้ำ ในการทำเกษตรกรรมที่เพียงพอ	กว้าง 15 ม. ยาว 900 ม. ลึกเฉลี่ย 4 ม.		1,000,000 (งบ อบจ.)				มีน้ำอุปโภค-บริโภคและใช้ เลี้ยงสัตว์พอเพียงตลอดปี	สำนัก การช่าง
72	ขุดลอกแหล่งน้ำสาธารณะ ห้วยม่วงเป บ้านสันติสุข ม.17 ต.หนองกง อ.โนนคูณ จ.ศรีสะเกษ 14.836017 N,104.762827 E- 14.846456 N,104.726827 E	- เพื่อขยายพื้นที่เพาะปลูกและน้ำ ในการทำเกษตรกรรมที่เพียงพอ	กว้าง 18 ม. ยาว 1,300 ม. ลึกเฉลี่ย 4 ม.				1,000,000 (งบ อบจ.)		มีน้ำอุปโภค-บริโภคและใช้ เลี้ยงสัตว์พอเพียงตลอดปี	สำนัก การช่าง



แผนพัฒนาท้องถิ่น (พ.ศ. 2561 - 2565)

องค์การบริหารส่วนจังหวัดศรีสะเกษ

- ก. ยุทธศาสตร์จังหวัดที่ 1 พัฒนาโครงสร้างพื้นฐานและการยกระดับเศรษฐกิจ ให้พึ่งตนเองและแข่งขันได้
- ข. ยุทธศาสตร์การพัฒนาของ อบต. ในเขตจังหวัดที่ 3 พัฒนาระบบสนับสนุนการบริหารจัดการธุรกิจการค้า และเพิ่มมูลค่าการค้าชายแดนครบวงจรและได้มาตรฐาน
2. ยุทธศาสตร์การพัฒนาทรัพยากรธรรมชาติและสิ่งแวดล้อม

2.3 ด้านการเศรษฐกิจ แผนงานการเกษตร

ที่	โครงการ	วัตถุประสงค์	เป้าหมาย (ผลผลิตของ โครงการ)	งบประมาณและที่ผ่านมา				ตัวชี้วัด (KPI)	ผลที่คาดว่าจะได้รับ	หน่วยงาน รับผิดชอบ หลัก
				2561 (บาท)	2562 (บาท)	2563 (บาท)	2564 (บาท)			
73	<b>อำเภอโนนคูณ</b> ขุดลอกแหล่งน้ำสาธารณะ ห้วยแคน บ้านนาเมือง ม.2 ต.เหล่ากลาง อ.โนนคูณ จ.ศรีสะเกษ 14.856142 N,104.646197 E- 14.857136 N,104.639685 E	- เพื่อขยายพื้นที่เพาะปลูกและน้ำ ในการทำเกษตรกรรมที่เพียงพอ	กว้าง 15 ม. ยาว 900 ม. ลึกเฉลี่ย 4 ม.				1,000,000 (งบ อบจ.)	จำนวนฝาย คลองชลประทาน ขุดลอก ได้รับการก่อสร้าง/ ปรับปรุงเพิ่มขึ้น	มีน้ำอุปโภคบริโภคและใช้ เลี้ยงสัตว์พอเพียงตลอดปี	สำนัก การช่าง
74	ขุดลอกแหล่งน้ำสาธารณะห้วยกล้วย บ้านหนองสนมใต้ ม.11 ต.เหล่ากลาง อ.โนนคูณ จ.ศรีสะเกษ 14.880916 N,104.645988 E	- เพื่อขยายพื้นที่เพาะปลูกและน้ำ ในการทำเกษตรกรรมที่เพียงพอ	กว้าง 15 ม. ยาว 900 ม. ลึกเฉลี่ย 4 ม.			1,000,000 (งบ อบจ.)		จำนวนฝาย คลองชลประทาน ขุดลอก ได้รับการก่อสร้าง/ ปรับปรุงเพิ่มขึ้น	มีน้ำอุปโภคบริโภคและใช้ เลี้ยงสัตว์พอเพียงตลอดปี	สำนัก การช่าง
75	ขุดลอกแหล่งน้ำสาธารณะลำห้วย แคน บ้านเขาอะมิ่ง ม.4 ต.หนอง เหือด อ.โนนคูณ จ.ศรีสะเกษ 14.853355 N,104.628682 E- 14.858527 N,104.626274 E	- เพื่อขยายพื้นที่เพาะปลูกและน้ำ ในการทำเกษตรกรรมที่เพียงพอ	กว้าง 5 ม. ยาว 900 ม. ลึกเฉลี่ย 4 ม.			1,000,000 (งบ อบจ.)		จำนวนฝาย คลองชลประทาน ขุดลอก ได้รับการก่อสร้าง/ ปรับปรุงเพิ่มขึ้น	มีน้ำอุปโภคบริโภคและใช้ เลี้ยงสัตว์พอเพียงตลอดปี	สำนัก การช่าง

## รายละเอียดโครงการพัฒนา

แผนพัฒนาท้องถิ่น (พ.ศ. 2561 - 2565)

## องค์การบริหารส่วนจังหวัดศรีสะเกษ

- ข. ยุทธศาสตร์จังหวัดที่ 1 พัฒนาโครงสร้างพื้นฐานและการยกระดับเศรษฐกิจ ให้พึ่งตนเองและแข่งขันได้
- ข. ยุทธศาสตร์การพัฒนาของ อบต. ในเขตจังหวัดที่ 3 พัฒนาระบบสนับสนุนการบริหารจัดการธุรกิจการค้า และเพิ่มมูลค่าการค้าชายแดนครบวงจรและได้มาตรฐาน
- 2.3 ด้านการเศรษฐกิจ แผนงานการเกษตร

ที่	โครงการ	วัตถุประสงค์	เป้าหมาย (ผลผลิตของ โครงการ)	งบประมาณและที่ผ่านมา				ตัวชี้วัด (KPI)	ผลที่คาดว่าจะได้รับ	หน่วยงาน รับผิดชอบ หลัก
				2561 (บาท)	2562 (บาท)	2563 (บาท)	2564 (บาท)			
76	<b>อำเภอโนนคูณ</b> ขุดลอกแหล่งน้ำสาธารณะท้ายหมู่บ้านโนนรัง ม.4 ต.หนองกง อ.โนนคูณ จ.ศรีสะเกษ 14.845838 N,104.800765 E- 14.835146 N,104.797407 E	- เพื่อขยายพื้นที่เพาะปลูกและน้ำ ในการทำเกษตรกรรมที่เพียงพอ	กว้าง 15 ม. ยาว 1,500 ม. ลึกเฉลี่ย 4 ม.		1,000,000 (งบ อบจ.)			จำนวนฝาย คลองชลประทาน ขุดลอก ได้รับการก่อสร้าง/ ปรับปรุงเพิ่มขึ้น	มีน้ำอุปโภค-บริโภคและใช้ เลี้ยงสัตว์พอเพียงตลอดปี	สำนัก การช่าง
77	ขุดลอกแหล่งน้ำสาธารณะลำห้วยม่วง เป บ้านโคกสะอาด ม.7 ต.หนองกง อ.โนนคูณ จ.ศรีสะเกษ 14.875741 N,104.765966 E	- เพื่อขยายพื้นที่เพาะปลูกและน้ำ ในการทำเกษตรกรรมที่เพียงพอ	กว้าง 15 ม. ยาว 700 ม. ลึกเฉลี่ย 4 ม.			1,000,000 (งบ อบจ.)		จำนวนฝาย คลองชลประทาน ขุดลอก ได้รับการก่อสร้าง/ ปรับปรุงเพิ่มขึ้น	มีน้ำอุปโภค-บริโภคและใช้ เลี้ยงสัตว์พอเพียงตลอดปี	สำนัก การช่าง
78	ขุดลอกแหล่งน้ำสาธารณะท้าย ข้าวสาร บ้านอุ่ม ม.13 ต.หนองกง อ.โนนคูณ จ.ศรีสะเกษ 14.830566 N,104.807092 E- 14.825800 N,104.804411 E	- เพื่อขยายพื้นที่เพาะปลูกและน้ำ ในการทำเกษตรกรรมที่เพียงพอ	กว้าง 15 ม. ยาว 600 ม. ลึกเฉลี่ย 4 ม.			1,000,000 (งบ อบจ.)		จำนวนฝาย คลองชลประทาน ขุดลอก ได้รับการก่อสร้าง/ ปรับปรุงเพิ่มขึ้น	มีน้ำอุปโภค-บริโภคและใช้ เลี้ยงสัตว์พอเพียงตลอดปี	สำนัก การช่าง
79	ขุดลอกแหล่งน้ำสาธารณะลำห้วยโนน ดอนบน บ้านโนดต ม.13 ต.โนนค้อ อ. โนนคูณ จ.ศรีสะเกษ 14.892632 N,104.735219 E	- เพื่อขยายพื้นที่เพาะปลูกและน้ำ ในการทำเกษตรกรรมที่เพียงพอ	กว้าง 15 ม. ยาว 700 ม. ลึกเฉลี่ย 4 ม.				1,000,000 (งบ อบจ.)	จำนวนฝาย คลองชลประทาน ขุดลอก ได้รับการก่อสร้าง/ ปรับปรุงเพิ่มขึ้น	มีน้ำอุปโภค-บริโภคและใช้ เลี้ยงสัตว์พอเพียงตลอดปี	สำนัก การช่าง

## รายละเอียดโครงการพัฒนา

แผนพัฒนาท้องถิ่น (พ.ศ. 2561 - 2565)

## องค์การบริหารส่วนจังหวัดศรีสะเกษ

- ข. ยุทธศาสตร์จังหวัดที่ 1 พัฒนาโครงสร้างพื้นฐานและการยกระดับเศรษฐกิจ ให้พึ่งตนเองและแข่งขันได้
- ค. ยุทธศาสตร์จังหวัดที่ 3 พัฒนาระบบสนับสนุนการบริหารจัดการธุรกิจการค้า และเพิ่มมูลค่าการค้าชายแดนครบวงจรและได้มาตรฐาน
- 2.3 ด้านการเศรษฐกิจ แผนงานการเกษตร

## 2.3 ด้านการเศรษฐกิจ แผนงานการเกษตร

ที่	โครงการ	วัตถุประสงค์	เป้าหมาย (ผลผลิตของ โครงการ)	งบประมาณและที่ผ่านมา				ตัวชี้วัด (KPI)	ผลที่คาดว่าจะได้รับ	หน่วยงาน รับผิดชอบ
				2561 (บาท)	2562 (บาท)	2563 (บาท)	2564 (บาท)			
80	<b>อำเภอโนนคูณ</b> ชุดลอกแหล่งน้ำสาธารณะลำห้วย เปือย บ้านทุ่งรวงทอง ม.5 ต.โพธิ์ อ. โนนคูณ จ.ศรีสะเกษ 14.921222 N,104.643248 E	- เพื่อขยายพื้นที่เพาะปลูกและมีน้ำ ในการทำเกษตรกรรมที่เพียงพอ	กว้าง 15 ม. ยาว 700 ม. ลึกเฉลี่ย 4 ม.					1,000,000 (งบ อบจ.)	จำนวนฝาย คลองชลประทาน ชุดลอก ได้รับการก่อสร้าง/ ปรับปรุงเพิ่มขึ้น	สำนัก การช่าง
81	<b>อำเภอบึงบูรพ์</b> ชุดลอกหนองบัวมน ม.9 ต.บึงบูรพ์ อ.บึงบูรพ์ จ.ศรีสะเกษ	- เพื่อมีน้ำใช้เพื่ออุปโภค-บริโภค - เพื่อให้มีน้ำสำหรับบริการเกษตร และเลี้ยงสัตว์	กว้าง 20 ม. ยาว 300 ม. ลึก 3 ม.		2,000,000 (งบ อบจ.)	1,000,000 (งบ อบจ.)	1,000,000 (งบ อบจ.)	1,000,000 (งบ อบจ.)	จำนวนฝาย คลองชลประทาน ชุดลอก ได้รับการก่อสร้าง/ ปรับปรุงเพิ่มขึ้น	สำนัก การช่าง
82	ชุดลอกริมตลิ่งหนองบึงบูรพ์ ม.9 ต.บึงบูรพ์ อ.บึงบูรพ์ จ.ศรีสะเกษ	- เพื่อมีน้ำใช้เพื่ออุปโภค-บริโภค - เพื่อให้มีน้ำสำหรับบริการเกษตร และเลี้ยงสัตว์	กว้าง 10 ม. ยาว 4,000 ม. ลึก 2.5 ม.		2,000,000 (งบ อบจ.)	1,000,000 (งบ อบจ.)	1,000,000 (งบ อบจ.)	1,000,000 (งบ อบจ.)	จำนวนฝาย คลองชลประทาน ชุดลอก ได้รับการก่อสร้าง/ ปรับปรุงเพิ่มขึ้น	สำนัก การช่าง
83	ชุดลอกหนองห่ม ต.บึงบูรพ์ ม.7 ต.บึงบูรพ์ อ.บึงบูรพ์ จ.ศรีสะเกษ	- เพื่อมีน้ำใช้เพื่ออุปโภค-บริโภค - เพื่อให้มีน้ำสำหรับบริการเกษตร และเลี้ยงสัตว์	กว้าง 300 ม. ยาว 600 ม. ลึก 3.5 ม.		2,000,000 (งบ อบจ.)	2,000,000 (งบ อบจ.)	2,000,000 (งบ อบจ.)	1,500,000 (งบ อบจ.)	จำนวนฝาย คลองชลประทาน ชุดลอก ได้รับการก่อสร้าง/ ปรับปรุงเพิ่มขึ้น	สำนัก การช่าง

## รายละเอียดโครงการพัฒนา

แผนพัฒนาท้องถิ่น (พ.ศ. 2561 - 2565)

องค์การบริหารส่วนจังหวัดศรีสะเกษ

- ข. ยุทธศาสตร์จังหวัดที่ 1 พัฒนาโครงสร้างพื้นฐานและการยกระดับเศรษฐกิจ ให้พึ่งตนเองและแข่งขันได้
- ค. ยุทธศาสตร์จังหวัดที่ 3 พัฒนาระบบสนับสนุนการบริหารจัดการธุรกิจการค้า และเพิ่มมูลค่าการค้าชายแดนครบวงจรและได้มาตรฐาน
- 2.3 ด้านการเศรษฐกิจ แผนงานการเกษตร

ที่	โครงการ	วัตถุประสงค์	เป้าหมาย (ผลผลิตของ โครงการ)	งบประมาณและที่ผ่านมา				ตัวชี้วัด (KPI)	ผลที่คาดว่าจะได้รับ	หน่วยงาน รับผิดชอบ หลัก
				2561 (บาท)	2562 (บาท)	2563 (บาท)	2564 (บาท)			
84	อำเภอเบ็ญจบุรี ขุดลอกหนองม บ้านบึงบุรี ม.9 อ.เบ็ญจบุรี จ.ศรีสะเกษ	- เพื่อมีน้ำใช้เพื่ออุปโภค-บริโภค - เพื่อให้มีน้ำสำหรับการเกษตร และเลี้ยงสัตว์	กว้าง 70 ม. ยาว 80 ม. ลึก 4 ม.				1,500,000 (งบ อบจ.)	จำนวนฝาย คลองชลประทาน ขุดลอก ได้รับการก่อสร้าง/ ปรับปรุงเพิ่มขึ้น	มีน้ำอุปโภค-บริโภคและใช้ เลี้ยงสัตว์พอเพียงตลอดปี	สำนัก การช่าง
85	ขุดลอกหนองแสงจันทร์ บ้านบึงบุรี ม.9 อ.เบ็ญจบุรี จ.ศรีสะเกษ	- เพื่อมีน้ำใช้เพื่ออุปโภค-บริโภค - เพื่อให้มีน้ำสำหรับการเกษตร และเลี้ยงสัตว์	กว้าง 50 ม. ยาว 70 ม. ลึก 4 ม.	1,500,000 (งบ อบจ.)				จำนวนฝาย คลองชลประทาน ขุดลอก ได้รับการก่อสร้าง/ ปรับปรุงเพิ่มขึ้น	มีน้ำอุปโภค-บริโภคและใช้ เลี้ยงสัตว์พอเพียงตลอดปี	สำนัก การช่าง
86	อำเภอเบญจลักษ์ ขุดลอกลำห้วยไผ่ ม.4 ต.ท่าคล้อ อ.เบญจลักษ์ จ.ศรีสะเกษ	- เพื่อมีน้ำใช้เพื่ออุปโภค-บริโภค - เพื่อให้มีน้ำสำหรับการเกษตร และเลี้ยงสัตว์	กว้าง 6 ม. ยาว 1,200 ม. ลึก 3 ม.		2,000,000 (งบอุดหนุน)		2,000,000 (งบอุดหนุน)	จำนวนฝาย คลองชลประทาน ขุดลอก ได้รับการก่อสร้าง/ ปรับปรุงเพิ่มขึ้น	มีน้ำอุปโภค-บริโภคและใช้ เลี้ยงสัตว์พอเพียงตลอดปี	สำนัก การช่าง
87	ขุดลอกลำห้วยสร้าง ม.2 ต.ท่าคล้อ อ.เบญจลักษ์ จ.ศรีสะเกษ	- เพื่อมีน้ำใช้เพื่ออุปโภค-บริโภค - เพื่อให้มีน้ำสำหรับการเกษตร และเลี้ยงสัตว์	กว้าง 6 ม. ยาว 1,200 ม. ลึก 3 ม.	1,000,000 (งบ อบจ.)			1,000,000 (งบ อบจ.)	จำนวนฝาย คลองชลประทาน ขุดลอก ได้รับการก่อสร้าง/ ปรับปรุงเพิ่มขึ้น	มีน้ำอุปโภค-บริโภคและใช้ เลี้ยงสัตว์พอเพียงตลอดปี	สำนัก การช่าง

## รายละเอียดโครงการพัฒนา

แผนพัฒนาท้องถิ่น (พ.ศ. 2561 - 2565)

องค์การบริหารส่วนจังหวัดศรีสะเกษ

ข. ยุทธศาสตร์จังหวัดที่ 1 พัฒนาโครงสร้างพื้นฐานและการยกระดับเศรษฐกิจ ให้พึ่งตนเองและแข่งขันได้

ข. ยุทธศาสตร์การพัฒนาของ อบท. ในเขตจังหวัดที่ 3 พัฒนาระบบสนับสนุนการบริหารจัดการธุรกิจการค้า และเพิ่มมูลค่าการค้าชายแดนครบวงจรและได้มาตรฐาน

2. ยุทธศาสตร์การพัฒนาทรัพยากรธรรมชาติและสิ่งแวดล้อม

2.3 ด้านการเศรษฐกิจ แผนงานการเกษตร

ที่	โครงการ	วัตถุประสงค์	เป้าหมาย (ผลผลิตของ โครงการ)	งบประมาณและที่ผ่านมา				ตัวชี้วัด (KPI)	ผลที่คาดว่าจะได้รับ	หน่วยงาน รับผิดชอบ หลัก
				2561 (บาท)	2562 (บาท)	2563 (บาท)	2564 (บาท)			
88	อำเภอเบญจลักษ์ ขุดลอกลำห้วยเสียว ม.12 ต.ท่าคล้อ อ.เบญจลักษ์ จ.ศรีสะเกษ	- เพื่อมีน้ำใช้เพื่ออุปโภค-บริโภค - เพื่อให้มีน้ำสำหรับการเกษตร และเลี้ยงสัตว์	กว้าง 5 ม. ยาว 1,500 ม. ลึก 3 ม.	1,000,000 (งบ อบจ.)	1,000,000 (งบ อบจ.)		1,000,000 (งบ อบจ.)	จำนวนฝาย คลองชลประทาน ขุดลอก ได้รับการก่อสร้าง/ ปรับปรุงเพิ่มขึ้น	มีน้ำอุปโภค-บริโภคและใช้ เลี้ยงสัตว์พอเพียงตลอดปี	สำนัก การช่าง
89	ก่อสร้างฝายกั้นน้ำท้ายสร้าง ม.1 ต.ท่าคล้อ อ.เบญจลักษ์ จ.ศรีสะเกษ	- เพื่อมีน้ำใช้เพื่ออุปโภค-บริโภค - เพื่อให้มีน้ำสำหรับการเกษตร และเลี้ยงสัตว์	กว้าง 6 ม. ยาว 1,000 ม. ลึก 3 ม.			2,000,000 (งบอุดหนุน)		จำนวนฝาย คลองชลประทาน ขุดลอก ได้รับการก่อสร้าง/ ปรับปรุงเพิ่มขึ้น	มีน้ำอุปโภค-บริโภคและใช้ เลี้ยงสัตว์พอเพียงตลอดปี	สำนัก การช่าง
90	ก่อสร้างฝายกั้นน้ำท้ายสร้าง ม.5 ต.ท่าคล้อ อ.เบญจลักษ์ จ.ศรีสะเกษ	- เพื่อมีน้ำใช้เพื่ออุปโภค-บริโภค - เพื่อให้มีน้ำสำหรับการเกษตร และเลี้ยงสัตว์	กว้าง 6 ม. ยาว 1,000 ม. ลึก 3 ม.			2,000,000 (งบอุดหนุน)		จำนวนฝาย คลองชลประทาน ขุดลอก ได้รับการก่อสร้าง/ ปรับปรุงเพิ่มขึ้น	มีน้ำอุปโภค-บริโภคและใช้ เลี้ยงสัตว์พอเพียงตลอดปี	สำนัก การช่าง
91	ขุดลอกคลองน้ำสาธารณะที่ต้นเงินภายใน ต.ท่าคล้อ (หนองตูป) ต.ท่าคล้อ อ.เบญจลักษ์ จ.ศรีสะเกษ	- เพื่อมีน้ำใช้เพื่ออุปโภค-บริโภค - เพื่อให้มีน้ำสำหรับการเกษตร และเลี้ยงสัตว์	กว้าง 5 ม. ยาว 1,200 ม. ลึก 3 ม.	2,000,000 (งบ อบจ.)			2,000,000 (งบ อบจ.)	จำนวนฝาย คลองชลประทาน ขุดลอก ได้รับการก่อสร้าง/ ปรับปรุงเพิ่มขึ้น	มีน้ำอุปโภค-บริโภคและใช้ เลี้ยงสัตว์พอเพียงตลอดปี	สำนัก การช่าง

## รายละเอียดโครงการพัฒนา

แผนพัฒนาท้องถิ่น (พ.ศ. 2561 - 2565)

## องค์การบริหารส่วนจังหวัดศรีสะเกษ

ข. ยุทธศาสตร์จังหวัดที่ 1 พัฒนาโครงสร้างพื้นฐานและการยกระดับเศรษฐกิจ ให้พึ่งตนเองและแข่งขันได้

ข. ยุทธศาสตร์การพัฒนาของ อบท. ในเขตจังหวัดที่ 3 พัฒนาระบบสนับสนุนการบริหารจัดการธุรกิจการค้า และเพิ่มมูลค่าการค้าชายแดนครบวงจรและได้มาตรฐาน

2. ยุทธศาสตร์การพัฒนาทรัพยากรธรรมชาติและสิ่งแวดล้อม

## 2.3 ด้านการเศรษฐกิจ แผนงานการเกษตร

ที่	โครงการ	วัตถุประสงค์	เป้าหมาย (ผลผลิตของ โครงการ)	งบประมาณและที่ผ่านมา				ตัวชี้วัด (KPI)	ผลที่คาดว่าจะได้รับ	หน่วยงาน รับผิดชอบ หลัก
				2561 (บาท)	2562 (บาท)	2563 (บาท)	2564 (บาท)			
92	อำเภอเบญจลักษ์ ขุดลอกหนองคันไผ่ ต.ท่าดล้อ อ.เบญจลักษ์ จ.ศรีสะเกษ	- เพื่อมีน้ำใช้เพื่ออุปโภค-บริโภค - เพื่อให้มีน้ำสำหรับการเกษตร และเลี้ยงสัตว์	กว้าง 5 ม. ยาว 1,200 ม. ลึก 3 ม.				2,000,000 (งบอุดหนุน)	จำนวนฝาย คลองชลประทาน ขุดลอก ได้รับการก่อสร้าง/ ปรับปรุงเพิ่มขึ้น	มีน้ำอุปโภค-บริโภคและใช้ เลี้ยงสัตว์พอเพียงตลอดปี	สำนัก การช่าง
93	ขุดลอกลำห้วยตามย ต.หนองยาง อ.เบญจลักษ์ จ.ศรีสะเกษ	- เพื่อมีน้ำใช้เพื่ออุปโภค-บริโภค - เพื่อให้มีน้ำสำหรับการเกษตร และเลี้ยงสัตว์	กว้าง 20 ม. ยาว 1,000 ม. ลึก 3 ม.	1,500,000 (งบ อบจ.)				จำนวนฝาย คลองชลประทาน ขุดลอก ได้รับการก่อสร้าง/ ปรับปรุงเพิ่มขึ้น	มีน้ำอุปโภค-บริโภคและใช้ เลี้ยงสัตว์พอเพียงตลอดปี	สำนัก การช่าง
94	ขุดลอกห้วยซึกาก บ้านหนองงูเหลือม ม.2 อ.เบญจลักษ์ จ.ศรีสะเกษ	- เพื่อมีน้ำใช้เพื่ออุปโภค-บริโภค - เพื่อให้มีน้ำสำหรับการเกษตร และเลี้ยงสัตว์	กว้าง 50 ม. ยาว 8000 ม. ลึก 3 ม.	2,700,000 (งบอุดหนุน)				จำนวนฝาย คลองชลประทาน ขุดลอก ได้รับการก่อสร้าง/ ปรับปรุงเพิ่มขึ้น	มีน้ำอุปโภค-บริโภคและใช้ เลี้ยงสัตว์พอเพียงตลอดปี	สำนัก การช่าง
95	ขุดลอกห้วยแคน (ตอนกลาง) บ้านชาวระมิง ม.4,ม.12 อ.เบญจลักษ์ จ.ศรีสะเกษ	- เพื่อมีน้ำใช้เพื่ออุปโภค-บริโภค - เพื่อให้มีน้ำสำหรับการเกษตร และเลี้ยงสัตว์	กว้าง 12 ม. ยาว 950 ม. ลึก 3 ม.	1,000,000 (งบ อบจ.)	1,000,000 (งบ อบจ.)	1,000,000 (งบ อบจ.)	1,000,000 (งบ อบจ.)	จำนวนฝาย คลองชลประทาน ขุดลอก ได้รับการก่อสร้าง/ ปรับปรุงเพิ่มขึ้น	มีน้ำอุปโภค-บริโภคและใช้ เลี้ยงสัตว์พอเพียงตลอดปี	สำนัก การช่าง

## รายละเอียดโครงการพัฒนา

แผนพัฒนาท้องถิ่น (พ.ศ. 2561 - 2565)

องค์การบริหารส่วนจังหวัดศรีสะเกษ

- ข. ยุทธศาสตร์จังหวัดที่ 1 พัฒนาโครงสร้างพื้นฐานและการยกระดับเศรษฐกิจ ให้พึ่งตนเองและแข่งขันได้
- ค. ยุทธศาสตร์จังหวัดที่ 3 พัฒนาระบบสนับสนุนการบริหารจัดการธุรกิจการค้า และเพิ่มมูลค่าการค้าชายแดนครบวงจรและได้มาตรฐาน
- 2.3 ด้านการเศรษฐกิจ แผนงานการเกษตร

ที่	โครงการ	วัตถุประสงค์	เป้าหมาย (ผลผลิตของ โครงการ)	งบประมาณและที่ผ่านมา				ตัวชี้วัด (KPI)	ผลที่คาดว่าจะได้รับ	หน่วยงาน รับผิดชอบ หลัก
				2561 (บาท)	2562 (บาท)	2563 (บาท)	2564 (บาท)			
96	<u>อำเภอเบญจลักษ์</u> ขุดลอกลำห้วยเสมโลก บ้านโนน คุณน้อย ม.1 ต.หนองหัว อ.เบญจลักษ์ จ.ศรีสะเกษ	- เพื่อมีน้ำใช้เพื่ออุปโภค-บริโภค - เพื่อให้มีน้ำสำหรับการเกษตร และเลี้ยงสัตว์	กว้าง 12 ม. ยาว 1,200 ม. ลึก 3.50 ม.	2,000,000 (งบ อบจ.)	2,000,000 (งบ อบจ.)	2,000,000 (งบ อบจ.)		จำนวนฝาย คลองชลประทาน ขุดลอก ได้รับการก่อสร้าง/ ปรับปรุงเพิ่มขึ้น	มีน้ำอุปโภค-บริโภคและใช้ เลี้ยงสัตว์พอเพียงตลอดปี	สำนัก การช่าง
97	ขุดลอกลำห้วยกอก บ้านเพ็ก ม.5 ต.หนองหัว อ.เบญจลักษ์ จ.ศรีสะเกษ	- เพื่อมีน้ำใช้เพื่ออุปโภค-บริโภค - เพื่อให้มีน้ำสำหรับการเกษตร และเลี้ยงสัตว์	กว้าง 15 ม. ยาว 2,100 ม. ลึก 4.50 ม.	2,000,000 (งบ อบจ.)	2,000,000 (งบ อบจ.)	2,000,000 (งบ อบจ.)	2,000,000 (งบ อบจ.)	จำนวนฝาย คลองชลประทาน ขุดลอก ได้รับการก่อสร้าง/ ปรับปรุงเพิ่มขึ้น	มีน้ำอุปโภค-บริโภคและใช้ เลี้ยงสัตว์พอเพียงตลอดปี	สำนัก การช่าง
98	ขุดลอกห้วยระนัง (ตอนล่าง) บ้านเขวายน้อย ม.4 ต.หนองงูเหือง อ.เบญจลักษ์ จ.ศรีสะเกษ	- เพื่อมีน้ำใช้เพื่ออุปโภค-บริโภค - เพื่อให้มีน้ำสำหรับการเกษตร และเลี้ยงสัตว์	กว้าง 15 ม. ยาว 2,100 ม.	1,000,000 (งบ อบจ.)	1,000,000 (งบ อบจ.)	1,000,000 (งบ อบจ.)	1,000,000 (งบ อบจ.)	จำนวนฝาย คลองชลประทาน ขุดลอก ได้รับการก่อสร้าง/ ปรับปรุงเพิ่มขึ้น	มีน้ำอุปโภค-บริโภคและใช้ เลี้ยงสัตว์พอเพียงตลอดปี	สำนัก การช่าง
99	ขุดลอกลำห้วยสะโน บ้านหนองขาม ม.9 ต.หนองงูเหือง อ.เบญจลักษ์ จ.ศรีสะเกษ	- เพื่อมีน้ำใช้เพื่ออุปโภค-บริโภค - เพื่อให้มีน้ำสำหรับการเกษตร และเลี้ยงสัตว์	กว้าง 13 ม. ยาว 1,000 ม. ลึก 3 ม.	1,000,000 (งบ อบจ.)	1,000,000 (งบ อบจ.)	1,000,000 (งบ อบจ.)	1,000,000 (งบ อบจ.)	จำนวนฝาย คลองชลประทาน ขุดลอก ได้รับการก่อสร้าง/ ปรับปรุงเพิ่มขึ้น	มีน้ำอุปโภค-บริโภคและใช้ เลี้ยงสัตว์พอเพียงตลอดปี	สำนัก การช่าง

## รายละเอียดโครงการพัฒนา

แผนพัฒนาท้องถิ่น (พ.ศ. 2561 - 2565)

## องค์การบริหารส่วนจังหวัดศรีสะเกษ

- ข. ยุทธศาสตร์จังหวัดที่ 1 พัฒนาโครงสร้างพื้นฐานและการยกระดับเศรษฐกิจ ให้พึ่งตนเองและแข่งขันได้
- ค. ยุทธศาสตร์จังหวัดที่ 3 พัฒนาระบบสนับสนุนการบริหารจัดการธุรกิจการค้า และเพิ่มมูลค่าการค้าชายแดนครบวงจรและได้มาตรฐาน
- 2.3 ด้านการเศรษฐกิจ แผนงานการเกษตร

ที่	โครงการ	วัตถุประสงค์	เป้าหมาย (ผลผลิตของ โครงการ)	งบประมาณและที่ผ่านมา				ตัวชี้วัด (KPI)	ผลที่คาดว่าจะได้รับ	หน่วยงาน รับผิดชอบ หลัก
				2561 (บาท)	2562 (บาท)	2563 (บาท)	2564 (บาท)			
100	อำเภอปรังคู้ ชุดลอกห้วยจ้ง บ้านสนายน้อย ม.8 ต.พิมาย อ.ปรังคู้ จ.ศรีสะเกษ	- เพื่อมีน้ำใช้เพื่ออุปโภค-บริโภค - เพื่อให้มีน้ำสำหรับการเกษตร และเลี้ยงสัตว์	กว้าง 20 ม. ยาว 2,000 ม.	1,500,000 (งบ อบจ.)	1,500,000 (งบ อบจ.)	1,500,000 (งบ อบจ.)	1,500,000 (งบ อบจ.)	จำนวนฝาย คลองชลประทาน ชุดลอก ได้รับการก่อสร้าง/ ปรับปรุงเพิ่มขึ้น	มีน้ำอุปโภค-บริโภคและใช้ เลี้ยงสัตว์พอเพียงตลอดปี	สำนัก การช่าง
101	ชุดลอกห้วยจ้ง บ้านระกา ม.4 ต.พิมาย อ.ปรังคู้ จ.ศรีสะเกษ	- เพื่อมีน้ำใช้เพื่ออุปโภค-บริโภค - เพื่อให้มีน้ำสำหรับการเกษตร และเลี้ยงสัตว์	กว้าง 20 ม. ยาว 2,000 ม.	1,500,000 (งบ อบจ.)	1,500,000 (งบ อบจ.)	1,500,000 (งบ อบจ.)	1,500,000 (งบ อบจ.)	จำนวนฝาย คลองชลประทาน ชุดลอก ได้รับการก่อสร้าง/ ปรับปรุงเพิ่มขึ้น	มีน้ำอุปโภค-บริโภคและใช้ เลี้ยงสัตว์พอเพียงตลอดปี	สำนัก การช่าง
102	ชุดลอกคลองตาด บ้านสนายกลาง ม.10 ต.พิมาย อ.ปรังคู้ จ.ศรีสะเกษ	- เพื่อมีน้ำใช้เพื่ออุปโภค-บริโภค - เพื่อให้มีน้ำสำหรับการเกษตร และเลี้ยงสัตว์	กว้าง 15 ม. ยาว 2,000 ม.	1,000,000 (งบ อบจ.)	1,000,000 (งบ อบจ.)	1,000,000 (งบ อบจ.)	1,000,000 (งบ อบจ.)	จำนวนฝาย คลองชลประทาน ชุดลอก ได้รับการก่อสร้าง/ ปรับปรุงเพิ่มขึ้น	มีน้ำอุปโภค-บริโภคและใช้ เลี้ยงสัตว์พอเพียงตลอดปี	สำนัก การช่าง
103	ชุดลอกคลองอีสานเขียว บ้านสะเอ็ง ม.11 ต.พิมาย อ.ปรังคู้ จ.ศรีสะเกษ	- เพื่อมีน้ำใช้เพื่ออุปโภค-บริโภค - เพื่อให้มีน้ำสำหรับการเกษตร และเลี้ยงสัตว์	กว้าง 15 ม. ยาว 2,000 ม.				1,500,000 (งบ อบจ.)	จำนวนฝาย คลองชลประทาน ชุดลอก ได้รับการก่อสร้าง/ ปรับปรุงเพิ่มขึ้น	มีน้ำอุปโภค-บริโภคและใช้ เลี้ยงสัตว์พอเพียงตลอดปี	สำนัก การช่าง



## รายละเอียดโครงการพัฒนา

แผนพัฒนาท้องถิ่น (พ.ศ. 2561 - 2565)

## องค์การบริหารส่วนจังหวัดศรีสะเกษ

ก. ยุทธศาสตร์จังหวัดที่ 1 พัฒนาโครงสร้างพื้นฐานและการยกระดับเศรษฐกิจ ให้พึ่งตนเองและแข่งขันได้

ข. ยุทธศาสตร์การพัฒนาของ อบต. ในเขตจังหวัดที่ 3 พัฒนาระบบสนับสนุนการบริหารจัดการธุรกิจการค้า และเพิ่มมูลค่าการค้าชายแดนครบวงจรและได้มาตรฐาน

2. ยุทธศาสตร์การพัฒนาทรัพยากรธรรมชาติและสิ่งแวดล้อม

## 2.3 ด้านการเศรษฐกิจ แผนงานการเกษตร

ที่	โครงการ	วัตถุประสงค์	เป้าหมาย (ผลผลิตของ โครงการ)	งบประมาณและที่ผ่านมา				ตัวชี้วัด (KPI)	ผลที่คาดว่าจะได้รับ	หน่วยงาน รับผิดชอบ หลัก
				2561 (บาท)	2562 (บาท)	2563 (บาท)	2564 (บาท)			
104	อำเภอปรังคู้ ชุดลดหย่อนภาษีบ้านสุขโข ม.5 ต.พิมาย อ.ปรังคู้ จ.ศรีสะเกษ	- เพื่อมีน้ำใช้เพื่ออุปโภค-บริโภค - เพื่อให้มีน้ำสำหรับการเกษตร และเลี้ยงสัตว์	กว้าง 25 ม. ยาว 2,000 ม.		5,000,000 (งบ อบจ.)				จำนวนฝาย คลองชลประทาน ชุดลด ใต้รับการก่อสร้าง/ ปรับปรุงเพิ่มขึ้น	สำนัก การช่าง
105	ก่อสร้างฝายน้ำล้นคลองตาด บ้านสนายน้อย ม.10 ต.พิมาย	- เพื่อมีน้ำใช้เพื่ออุปโภค-บริโภค - เพื่อให้มีน้ำสำหรับการเกษตร และเลี้ยงสัตว์	กว้าง 15 ม. ยาว 30 ม. สูง 2 ม.		2,000,000 (งบ อบจ.)				จำนวนฝาย คลองชลประทาน ชุดลด ใต้รับการก่อสร้าง/ ปรับปรุงเพิ่มขึ้น	สำนัก การช่าง
106	ชุดลดคลองบ้านโนนตั้ง บ้านโนนตั้ง ม.7 ต.พิมาย อ.ปรังคู้ จ.ศรีสะเกษ	- เพื่อมีน้ำใช้เพื่ออุปโภค-บริโภค - เพื่อให้มีน้ำสำหรับการเกษตร และเลี้ยงสัตว์	กว้าง 10 ม. ยาว 900 ม. ลึก 4 ม.		1,000,000 (งบ อบจ.)				จำนวนฝาย คลองชลประทาน ชุดลด ใต้รับการก่อสร้าง/ ปรับปรุงเพิ่มขึ้น	สำนัก การช่าง
107	ชุดลดคลองส่งน้ำบ้านขามเหนือ ม.9 ต.สวาย อ.ปรังคู้ จ.ศรีสะเกษ	- เพื่อมีน้ำใช้เพื่ออุปโภค-บริโภค - เพื่อให้มีน้ำสำหรับการเกษตร และเลี้ยงสัตว์	กว้าง 4 ม. ยาว 1,350 ม. วางท่อระบายน้ำ				1,000,000 (งบ อบจ.)		จำนวนฝาย คลองชลประทาน ชุดลด ใต้รับการก่อสร้าง/ ปรับปรุงเพิ่มขึ้น	สำนัก การช่าง

## รายละเอียดโครงการพัฒนา

แผนพัฒนาท้องถิ่น (พ.ศ. 2561 - 2565)

องค์การบริหารส่วนจังหวัดศรีสะเกษ

- ข. ยุทธศาสตร์จังหวัดที่ 1 พัฒนาโครงสร้างพื้นฐานและการยกระดับเศรษฐกิจ ให้พึ่งตนเองและแข่งขันได้
- ข. ยุทธศาสตร์จังหวัดที่ 3 พัฒนาระบบสนับสนุนการบริหารจัดการธุรกิจการค้า และเพิ่มมูลค่าการค้าชายแดนครบวงจรและได้มาตรฐาน
2. ยุทธศาสตร์การพัฒนาทรัพยากรธรรมชาติและสิ่งแวดล้อม

## 2.3 ด้านการเศรษฐกิจ แผนงานการเกษตร

ที่	โครงการ	วัตถุประสงค์	เป้าหมาย (ผลผลิตของ โครงการ)	งบประมาณและที่ผ่านมา				ตัวชี้วัด (KPI)	ผลที่คาดว่าจะได้รับ	หน่วยงาน รับผิดชอบ หลัก	
				2561 (บาท)	2562 (บาท)	2563 (บาท)	2564 (บาท)				2565 (บาท)
108	อำเภอปรังคู้ ต.พิมายเหนือ ถึงต.เสาโรงปราสาท อ.ปรังคู้ จ.ศรีสะเกษ	- เพื่อให้มีน้ำสำหรับบริการเกษตรกร และเลี้ยงสัตว์	ยาว 1,000 ม. ลึก 3 ม.		(งบ อบจ.)				ขุดลอก ใต้รับการก่อสร้าง/ ปรับปรุงเพิ่มขึ้น	มีน้ำอุปโภค-บริโภคและ ใช้เลี้ยงสัตว์พอเพียงตลอดปี	การช่าง
109	ก่อสร้างท่อลอดเหลี่ยมบ้านโพธิ์ไทร ม.9 ต.ห้วยตามอญ อ.ปรังคู้ จ.ศรีสะเกษ	- เพื่อให้มีน้ำใช้เพื่ออุปโภค-บริโภค - เพื่อให้มีน้ำสำหรับบริการเกษตรกร และเลี้ยงสัตว์	1.8x1.8x8 ขนาด 1 ช่อง	1,000,000 (งบ อบจ.)					จำนวนฝาย คลองชลประทาน ขุดลอก ใต้รับการก่อสร้าง/ ปรับปรุงเพิ่มขึ้น	มีน้ำอุปโภค-บริโภคและ ใช้เลี้ยงสัตว์พอเพียงตลอดปี	สำนัก การช่าง
110	อำเภอพยุห์ ขุดลอกร่องน้ำกระถุน บ้านกระถุน ม.4 ต.ตำแย อ.พยุห์ จ.ศรีสะเกษ	- เพื่อให้มีน้ำใช้เพื่ออุปโภค-บริโภค - เพื่อให้มีน้ำสำหรับบริการเกษตรกร และเลี้ยงสัตว์	กว้าง 20 ม. ยาว 150 ม. ลึก 3.50 ม.			600,000 (งบ อบจ.)			จำนวนฝาย คลองชลประทาน ขุดลอก ใต้รับการก่อสร้าง/ ปรับปรุงเพิ่มขึ้น	มีน้ำอุปโภค-บริโภคและใช้ เลี้ยงสัตว์พอเพียงตลอดปี	สำนัก การช่าง
111	อำเภอโพธิ์ศรีสุวรรณ ขุดลอกคลองระหาร บ้านพุ่ม ม.11 ต.ไพรบึง อ.โพธิ์ศรีสุวรรณ จ.ศรีสะเกษ	- เพื่อให้มีน้ำใช้เพื่ออุปโภค-บริโภค - เพื่อให้มีน้ำสำหรับบริการเกษตรกร และเลี้ยงสัตว์	กว้าง 30 ม. ยาว 800 ม.	2,000,000 (งบอุดหนุน)					จำนวนฝาย คลองชลประทาน ขุดลอก ใต้รับการก่อสร้าง/ ปรับปรุงเพิ่มขึ้น	มีน้ำอุปโภค-บริโภคและใช้ เลี้ยงสัตว์พอเพียงตลอดปี	สำนัก การช่าง

## รายละเอียดโครงการพัฒนา

แผนพัฒนาท้องถิ่น (พ.ศ. 2561 - 2565)

องค์การบริหารส่วนจังหวัดศรีสะเกษ

- ข. ยุทธศาสตร์จังหวัดที่ 1 พัฒนาโครงสร้างพื้นฐานและการยกระดับเศรษฐกิจ ให้พึ่งตนเองและแข่งขันได้
- ข. ยุทธศาสตร์จังหวัดที่ 3 พัฒนาระบบสนับสนุนการบริหารจัดการธุรกิจการค้า และเพิ่มมูลค่าการค้าชายแดนครบวงจรและได้มาตรฐาน
- 2.3 ด้านการเศรษฐกิจ แผนงานการเกษตร

ที่	โครงการ	วัตถุประสงค์	เป้าหมาย (ผลผลิตของ โครงการ)	งบประมาณและที่ผ่านมา				ตัวชี้วัด (KPI)	ผลที่คาดว่าจะได้รับ	หน่วยงาน รับผิดชอบ หลัก
				2561 (บาท)	2562 (บาท)	2563 (บาท)	2564 (บาท)			
112	<b>อำเภอไพรบึง</b> ขุดลอกห้วยทาบ บ้านตัว ม.5 - บ้านผือ ม.11 - ม.21 ต.ไพรบึง อ.ไพรบึง จ.ศรีสะเกษ	- เพื่อมีน้ำใช้เพื่ออุปโภค-บริโภค - เพื่อให้มีน้ำสำหรับทำการเกษตร และเลี้ยงสัตว์	กว้าง 15 ม. ยาว 1,000 ม. ลึก 4.00 ม.		1,000,000 (งบ อบจ.)	1,000,000 (งบ อบจ.)	1,000,000 (งบ อบจ.)	จำนวนฝาย คลองชลประทาน ขุดลอก ได้รับการก่อสร้าง/ ปรับปรุงเพิ่มขึ้น	มีน้ำอุปโภค-บริโภคและใช้ เลี้ยงสัตว์พอเพียงตลอดปี	สำนัก การช่าง
113	ขุดลอกสระน้ำบ้านพะวงะ ม.8 ต.สุขสวัสดิ์ อ.ไพรบึง จ.ศรีสะเกษ	- เพื่อมีน้ำใช้เพื่ออุปโภค-บริโภค - เพื่อให้มีน้ำสำหรับทำการเกษตร และเลี้ยงสัตว์	กว้าง 120 ม. ยาว 50 ม. ลึก 4.00 ม.		2,000,000 (งบ อบจ.)			จำนวนฝาย คลองชลประทาน ขุดลอก ได้รับการก่อสร้าง/ ปรับปรุงเพิ่มขึ้น	มีน้ำอุปโภค-บริโภคและใช้ เลี้ยงสัตว์พอเพียงตลอดปี	สำนัก การช่าง
114	<b>อำเภอภูสิงห์</b> ก่อสร้างฝายน้ำล้นและขุดลอกคลอง อีสานเขียว บ้านห้วย ม.1 ต.ห้วยตามอญ อ.ภูสิงห์ จ.ศรีสะเกษ	- เพื่อมีน้ำใช้เพื่ออุปโภค-บริโภค - เพื่อให้มีน้ำสำหรับทำการเกษตร และเลี้ยงสัตว์	กว้าง 12 ม. ยาว 3,000 ม. สันฝายสูง 1.50 ม.		2,000,000 (งบ อบจ.)			จำนวนฝาย คลองชลประทาน ขุดลอก ได้รับการก่อสร้าง/ ปรับปรุงเพิ่มขึ้น	มีน้ำอุปโภค-บริโภคและใช้ เลี้ยงสัตว์พอเพียงตลอดปี	สำนัก การช่าง
115	ก่อสร้างฝายน้ำล้นและขุดลอกคลอง สนาย บ้านท่าไกรพัฒนา ม.11 ต.ไพรพัฒนา อ.ภูสิงห์ จ.ศรีสะเกษ	- เพื่อมีน้ำใช้เพื่ออุปโภค-บริโภค - เพื่อให้มีน้ำสำหรับทำการเกษตร และเลี้ยงสัตว์	กว้าง 12 ม. ยาว 8 ม. สันฝายสูง 1.50 ม.			1,900,000 (งบ อบจ.)		จำนวนฝาย คลองชลประทาน ขุดลอก ได้รับการก่อสร้าง/ ปรับปรุงเพิ่มขึ้น	มีน้ำอุปโภค-บริโภคและใช้ เลี้ยงสัตว์พอเพียงตลอดปี	สำนัก การช่าง

## รายละเอียดโครงการพัฒนา

แผนพัฒนาท้องถิ่น (พ.ศ. 2561 - 2565)

## องค์การบริหารส่วนจังหวัดศรีสะเกษ

- ข. ยุทธศาสตร์จังหวัดที่ 1 พัฒนาโครงสร้างพื้นฐานและการยกระดับเศรษฐกิจ ให้พึ่งตนเองและแข่งขันได้
- ข. ยุทธศาสตร์จังหวัดที่ 3 พัฒนาระบบสนับสนุนการบริหารจัดการธุรกิจการค้า และเพิ่มมูลค่าการค้าชายแดนครบวงจรและได้มาตรฐาน
- 2.3 ด้านการเศรษฐกิจ แผนงานการเกษตร

ที่	โครงการ	วัตถุประสงค์	เป้าหมาย (ผลผลิตของ โครงการ)	งบประมาณและที่ผ่านมา				ตัวชี้วัด (KPI)	ผลที่คาดว่าจะได้รับ	หน่วยงาน รับผิดชอบ
				2561 (บาท)	2562 (บาท)	2563 (บาท)	2564 (บาท)			
116	<b>อำเภอภูสิงห์</b> ก่อสร้างฝายน้ำล้นและชุดลอกคลอง โอนลาเจียก บ้านนาศิลา ม.9 ต.โคกตาล อ.ภูสิงห์ จ.ศรีสะเกษ	- เพื่อมีน้ำใช้เพื่ออุปโภค-บริโภค - เพื่อให้มีน้ำสำหรับทำการเกษตร และเลี้ยงสัตว์	กว้าง 12 ม. ยาว 8 ม. สันฝายสูง 1.50 ม.	1,900,000 (งบ อบจ.)				จำนวนฝาย คลองชลประทาน ชุดลอก ได้รับการก่อสร้าง/ ปรับปรุงเพิ่มขึ้น	มีน้ำอุปโภค-บริโภคและใช้ เลี้ยงสัตว์พอเพียงตลอดปี	สำนัก การช่าง
117	ชุดลอกคลองตาพา บ้านนงูเงิน ม.17 ต.ห้วยดีชู อ.ภูสิงห์ จ.ศรีสะเกษ	- เพื่อมีน้ำใช้เพื่ออุปโภค-บริโภค - เพื่อให้มีน้ำสำหรับทำการเกษตร และเลี้ยงสัตว์	กว้าง 12 ม. ยาว 1,400 ม. ลึก 2 ม.	1,000,000 (งบ อบจ.)				จำนวนฝาย คลองชลประทาน ชุดลอก ได้รับการก่อสร้าง/ ปรับปรุงเพิ่มขึ้น	มีน้ำอุปโภค-บริโภคและใช้ เลี้ยงสัตว์พอเพียงตลอดปี	สำนัก การช่าง
118	<b>อำเภอเมืองศรีสะเกษ</b> ชุดลอกคูคลองพร้อมประตูระบายน้ำ บ้านกุโดง ม.6 ต.โพนข่า อ.เมือง จ.ศรีสะเกษ	- เพื่อมีน้ำใช้เพื่ออุปโภค-บริโภค - เพื่อให้มีน้ำสำหรับทำการเกษตร และเลี้ยงสัตว์	กว้าง 40 ม. ยาว 1,300 ม. ลึก 4.00 ม.	2,500,000 (งบ อบจ.)	2,500,000 (งบอุดหนุน)	2,500,000 (งบอุดหนุน)		จำนวนฝาย คลองชลประทาน ชุดลอก ได้รับการก่อสร้าง/ ปรับปรุงเพิ่มขึ้น	มีน้ำอุปโภค-บริโภคและใช้ เลี้ยงสัตว์พอเพียงตลอดปี	สำนัก การช่าง
119	ชุดลอกหนองกะเหื่อง บ้านเพียนาม ม.9 ต.หนองไผ่ อ.เมือง จ.ศรีสะเกษ	- เพื่อมีน้ำใช้เพื่ออุปโภค-บริโภค - เพื่อให้มีน้ำสำหรับทำการเกษตร และเลี้ยงสัตว์	กว้าง 15 ม. ยาว 1,200 ม.	3,000,000 (งบ อบจ.)				จำนวนฝาย คลองชลประทาน ชุดลอก ได้รับการก่อสร้าง/ ปรับปรุงเพิ่มขึ้น	มีน้ำอุปโภค-บริโภคและใช้ เลี้ยงสัตว์พอเพียงตลอดปี	สำนัก การช่าง

## รายละเอียดโครงการพัฒนา

แผนพัฒนาท้องถิ่น (พ.ศ. 2561 - 2565)

องค์การบริหารส่วนจังหวัดศรีสะเกษ

ก. ยุทธศาสตร์จังหวัดที่ 1 พัฒนาโครงสร้างพื้นฐานและการยกระดับเศรษฐกิจ ให้พึ่งตนเองและแข่งขันได้

ข. ยุทธศาสตร์การพัฒนาของ อบต. ในเขตจังหวัดที่ 3 พัฒนาระบบสนับสนุนการบริหารจัดการธุรกิจการค้า และเพิ่มมูลค่าการค้าชายแดนครบวงจรและได้มาตรฐาน

2. ยุทธศาสตร์การพัฒนาทรัพยากรธรรมชาติและสิ่งแวดล้อม

2.3 ด้านการเศรษฐกิจ แผนงานการเกษตร

ที่	โครงการ	วัตถุประสงค์	เป้าหมาย (ผลผลิตของ โครงการ)	งบประมาณและที่ผ่านมา				ตัวชี้วัด (KPI)	ผลที่คาดว่าจะได้รับ	หน่วยงาน รับผิดชอบ หลัก
				2561 (บาท)	2562 (บาท)	2563 (บาท)	2564 (บาท)			
	<b>อำเภอเมืองศรีสะเกษ</b>									
120	ขุดลอกหนองตอ บ้านโนนแดง ม.6 ต.หนองไผ่ อ.เมือง จ.ศรีสะเกษ	- เพื่อมีน้ำใช้เพื่ออุปโภค-บริโภค - เพื่อให้มีน้ำสำหรับการเกษตร และเลี้ยงสัตว์	กว้าง 15 ม. ยาว 1,200 ม.	1,000,000 (งบ อบจ.)	1,000,000 (งบ อบจ.)	1,000,000 (งบ อบจ.)	1,000,000 (งบ อบจ.)	จำนวนฝาย คลองชลประทาน ขุดลอก ได้รับการก่อสร้าง/ ปรับปรุงเพิ่มขึ้น	มีน้ำอุปโภค-บริโภคและใช้ เลี้ยงสัตว์พอเพียงตลอดปี	สำนัก การช่าง
121	ขุดลอกคลองอีสานเขียว บ้านหนองไผ่ ม.5, ม.10 ต.หนองไผ่ อ.เมือง จ.ศรีสะเกษ	- เพื่อมีน้ำใช้เพื่ออุปโภค-บริโภค - เพื่อให้มีน้ำสำหรับการเกษตร และเลี้ยงสัตว์	กว้าง 15 ม. ยาว 1,200 ม. ลึก 3 ม.	1,000,000 (งบ อบจ.)	1,000,000 (งบ อบจ.)	1,000,000 (งบ อบจ.)	1,000,000 (งบ อบจ.)	จำนวนฝาย คลองชลประทาน ขุดลอก ได้รับการก่อสร้าง/ ปรับปรุงเพิ่มขึ้น	มีน้ำอุปโภค-บริโภคและใช้ เลี้ยงสัตว์พอเพียงตลอดปี	สำนัก การช่าง
122	ขุดลอกหนองคณะ บ้านเพ็ญาม ม.3 ต.หนองไผ่ อ.เมือง จ.ศรีสะเกษ	- เพื่อมีน้ำใช้เพื่ออุปโภค-บริโภค - เพื่อให้มีน้ำสำหรับการเกษตร และเลี้ยงสัตว์	กว้าง 110 ม. ยาว 110 ม. ลึก 3.50 ม.	1,000,000 (งบ อบจ.)	1,000,000 (งบ อบจ.)	1,000,000 (งบ อบจ.)	1,000,000 (งบ อบจ.)	จำนวนฝาย คลองชลประทาน ขุดลอก ได้รับการก่อสร้าง/ ปรับปรุงเพิ่มขึ้น	มีน้ำอุปโภค-บริโภคและใช้ เลี้ยงสัตว์พอเพียงตลอดปี	สำนัก การช่าง
123	ขุดลอกฝายห้วยค้ำตอนล่าง บ้านนิคมห้วยค้ำ ม.11 ต.หมากเขียว อ.เมือง จ.ศรีสะเกษ	- เพื่อมีน้ำใช้เพื่ออุปโภค-บริโภค - เพื่อให้มีน้ำสำหรับการเกษตร และเลี้ยงสัตว์	กว้าง 40 ม. ยาว 1,300 ม. ลึก 4.00 ม.	5,000,000 (งบ อบจ.)	5,000,000 (งบอุดหนุน)	5,000,000 (งบอุดหนุน)	5,000,000 (งบอุดหนุน)	จำนวนฝาย คลองชลประทาน ขุดลอก ได้รับการก่อสร้าง/ ปรับปรุงเพิ่มขึ้น	มีน้ำอุปโภค-บริโภคและใช้ เลี้ยงสัตว์พอเพียงตลอดปี	สำนัก การช่าง

## รายละเอียดโครงการพัฒนา

แผนพัฒนาท้องถิ่น (พ.ศ. 2561 - 2565)

## องค์การบริหารส่วนจังหวัดศรีสะเกษ

ข. ยุทธศาสตร์จังหวัดที่ 1 พัฒนาโครงสร้างพื้นฐานและการยกระดับเศรษฐกิจ ให้พึ่งตนเองและแข่งขันได้

ข. ยุทธศาสตร์จังหวัดที่ 3 พัฒนาระบบสนับสนุนการบริหารจัดการธุรกิจการค้า และเพิ่มมูลค่าการค้าชายแดนครบวงจรและได้มาตรฐาน

2.3 ด้านการเศรษฐกิจ แผนงานการเกษตร

## 2.3 ด้านการเศรษฐกิจ แผนงานการเกษตร

ที่	โครงการ	วัตถุประสงค์	เป้าหมาย (ผลผลิตของ โครงการ)	งบประมาณและที่ผ่านมา				ตัวชี้วัด (KPI)	ผลที่คาดว่าจะได้รับ	หน่วยงาน รับผิดชอบ หลัก
				2561 (บาท)	2562 (บาท)	2563 (บาท)	2564 (บาท)			
124	อำเภอเมืองศรีสะเกษ ขุดลอกคลองส่งน้ำบ้านยางกุด ม.5 - บ้านนาคำ ม.4 - บ้านหมากเขียบ ม.1 ต.หมากเขียบ อ.เมือง จ.ศรีสะเกษ	- เพื่อมีน้ำใช้เพื่ออุปโภค-บริโภค - เพื่อให้มีน้ำสำหรับการเกษตร และเลี้ยงสัตว์	กว้าง 40 ม. ยาว 1,300 ม. ลึก 4.00 ม.	5,000,000 (งบ อบจ.)	5,000,000 (งบอุดหนุน)	5,000,000 (งบอุดหนุน)	5,000,000 (งบอุดหนุน)	จำนวนฝาย คลองชลประทาน ขุดลอก ได้รับการก่อสร้าง/ ปรับปรุงเพิ่มขึ้น	มีน้ำอุปโภค-บริโภคและใช้ เลี้ยงสัตว์พอเพียงตลอดปี	สำนัก การช่าง
125	ขุดลอกคูน้ำพร้อมประตูระบายน้ำ บ้านนาคำ ม.4 ต.หมากเขียบ อ.เมือง จ.ศรีสะเกษ	- เพื่อมีน้ำใช้เพื่ออุปโภค-บริโภค - เพื่อให้มีน้ำสำหรับการเกษตร และเลี้ยงสัตว์	กว้าง 40 ม. ยาว 1,300 ม. ลึก 4.00 ม.	5,000,000 (งบ อบจ.)	5,000,000 (งบอุดหนุน)	5,000,000 (งบอุดหนุน)	5,000,000 (งบอุดหนุน)	จำนวนฝาย คลองชลประทาน ขุดลอก ได้รับการก่อสร้าง/ ปรับปรุงเพิ่มขึ้น	มีน้ำอุปโภค-บริโภคและใช้ เลี้ยงสัตว์พอเพียงตลอดปี	สำนัก การช่าง
126	ขุดลอกร่องบก บ้านนิคมห้วยคล้า ม.11 ต.หมากเขียบ อ.เมือง จ.ศรีสะเกษ	- เพื่อมีน้ำใช้เพื่ออุปโภค-บริโภค - เพื่อให้มีน้ำสำหรับการเกษตร และเลี้ยงสัตว์	กว้าง 10 ม. ยาว 800 ม. ลึก 3 ม.	2,000,000 (งบ อบจ.)	2,000,000 (งบ อบจ.)	2,000,000 (งบ อบจ.)	2,000,000 (งบ อบจ.)	จำนวนฝาย คลองชลประทาน ขุดลอก ได้รับการก่อสร้าง/ ปรับปรุงเพิ่มขึ้น	มีน้ำอุปโภค-บริโภคและใช้ เลี้ยงสัตว์พอเพียงตลอดปี	สำนัก การช่าง
127	ขุดลอกหนองสิม บ้านหนองสิม ม.7 ต.หมากเขียบ อ.เมือง จ.ศรีสะเกษ	- เพื่อมีน้ำใช้เพื่ออุปโภค-บริโภค - เพื่อให้มีน้ำสำหรับการเกษตร และเลี้ยงสัตว์	กว้าง 40 ม. ยาว 1,200 ม. ลึก 5 ม.	3,000,000 (งบ อบจ.)	3,000,000 (งบ อบจ.)	3,000,000 (งบ อบจ.)	3,000,000 (งบ อบจ.)	จำนวนฝาย คลองชลประทาน ขุดลอก ได้รับการก่อสร้าง/ ปรับปรุงเพิ่มขึ้น	มีน้ำอุปโภค-บริโภคและใช้ เลี้ยงสัตว์พอเพียงตลอดปี	สำนัก การช่าง

## รายละเอียดโครงการพัฒนา

แผนพัฒนาท้องถิ่น (พ.ศ. 2561 - 2565)

องค์การบริหารส่วนจังหวัดศรีสะเกษ

ก. ยุทธศาสตร์จังหวัดที่ 1 พัฒนาโครงสร้างพื้นฐานและการยกระดับเศรษฐกิจ ให้พึ่งตนเองและแข่งขันได้

ข. ยุทธศาสตร์การพัฒนาของ อบต. ในเขตจังหวัดที่ 3 พัฒนาระบบสนับสนุนการบริหารจัดการธุรกิจการค้า และเพิ่มมูลค่าการค้าชายแดนครบวงจรและได้มาตรฐาน

2. ยุทธศาสตร์การพัฒนาทรัพยากรธรรมชาติและสิ่งแวดล้อม

2.3 ด้านการเศรษฐกิจ แผนงานการเกษตร

ที่	โครงการ	วัตถุประสงค์	เป้าหมาย (ผลผลิตของ โครงการ)	งบประมาณและที่ผ่านมา				ตัวชี้วัด (KPI)	ผลที่คาดว่าจะได้รับ	หน่วยงาน รับผิดชอบ หลัก
				2561 (บาท)	2562 (บาท)	2563 (บาท)	2564 (บาท)			
128	อำเภอเมืองศรีสะเกษ ขุดลอกหนองขาม บ้านกลาง ม.3 ต.หมากแข้ง อ.เมือง จ.ศรีสะเกษ	- เพื่อมีน้ำใช้เพื่ออุปโภค-บริโภค - เพื่อให้มีน้ำสำหรับการเกษตร และเลี้ยงสัตว์	กว้าง 40 ม. ยาว 1,200 ม. ลึก 5 ม.	3,000,000 (งบ อบจ.)	3,000,000 (งบ อบจ.)	3,000,000 (งบ อบจ.)	3,000,000 (งบ อบจ.)	จำนวนฝาย คลองชลประทาน ขุดลอก ได้รับการก่อสร้าง/ ปรับปรุงเพิ่มขึ้น	มีน้ำอุปโภค-บริโภคและใช้ เลี้ยงสัตว์พอเพียงตลอดปี	สำนัก การช่าง
129	ขุดลอกห้วยกระเดิน บ้านก่อ ม.5 ต.หนองไฮ อ.เมือง จ.ศรีสะเกษ	- เพื่อมีน้ำใช้เพื่ออุปโภค-บริโภค - เพื่อให้มีน้ำสำหรับการเกษตร และเลี้ยงสัตว์	กว้าง 6 ม. ยาว 500 ม. ลึก 5 ม.	1,000,000 (งบ อบจ.)	1,000,000 (งบ อบจ.)	1,000,000 (งบ อบจ.)	จำนวนฝาย คลองชลประทาน ขุดลอก ได้รับการก่อสร้าง/ ปรับปรุงเพิ่มขึ้น	มีน้ำอุปโภค-บริโภคและใช้ เลี้ยงสัตว์พอเพียงตลอดปี	สำนัก การช่าง	
130	ขุดลอกลำห้วยพอก บ้านเขื่อน้อย - บ้านหนองเทา ต.ตะดอบ อ.เมือง จ.ศรีสะเกษ	- เพื่อมีน้ำใช้เพื่ออุปโภค-บริโภค - เพื่อให้มีน้ำสำหรับการเกษตร และเลี้ยงสัตว์	กว้าง 60 ม. ยาว 500 ม. ลึก 3 ม.	1,000,000 (งบ อบจ.)				จำนวนฝาย คลองชลประทาน ขุดลอก ได้รับการก่อสร้าง/ ปรับปรุงเพิ่มขึ้น	มีน้ำอุปโภค-บริโภคและใช้ เลี้ยงสัตว์พอเพียงตลอดปี	สำนัก การช่าง
131	ขุดลอกหนองจับ บ้านหนองแจ้งคำ ม.11 อ.เมือง จ.ศรีสะเกษ	- เพื่อมีน้ำใช้เพื่ออุปโภค-บริโภค - เพื่อให้มีน้ำสำหรับการเกษตร และเลี้ยงสัตว์	กว้าง 110 ม. ยาว 110 ม.	1,000,000 (งบ อบจ.)	1,000,000 (งบ อบจ.)	1,000,000 (งบ อบจ.)	1,000,000 (งบ อบจ.)	จำนวนฝาย คลองชลประทาน ขุดลอก ได้รับการก่อสร้าง/ ปรับปรุงเพิ่มขึ้น	มีน้ำอุปโภค-บริโภคและใช้ เลี้ยงสัตว์พอเพียงตลอดปี	สำนัก การช่าง

## รายละเอียดโครงการพัฒนา

แผนพัฒนาท้องถิ่น (พ.ศ. 2561 - 2565)

องค์การบริหารส่วนจังหวัดศรีสะเกษ

ข. ยุทธศาสตร์จังหวัดที่ 1 พัฒนาโครงสร้างพื้นฐานและการยกระดับเศรษฐกิจ ให้พึ่งตนเองและแข่งขันได้

ข. ยุทธศาสตร์การพัฒนาของ อบต. ในเขตจังหวัดที่ 3 พัฒนาระบบสนับสนุนการบริหารจัดการธุรกิจการค้า และเพิ่มมูลค่าการค้าชายแดนครบวงจรและได้มาตรฐาน

2. ยุทธศาสตร์การพัฒนาทรัพยากรธรรมชาติและสิ่งแวดล้อม

2.3 ด้านการเศรษฐกิจ แผนงานการเกษตร

ที่	โครงการ	วัตถุประสงค์	เป้าหมาย (ผลผลิตของ โครงการ)	งบประมาณและที่ผ่านมา				ตัวชี้วัด (KPI)	ผลที่คาดว่าจะได้รับ	หน่วยงาน รับผิดชอบ หลัก
				2561 (บาท)	2562 (บาท)	2563 (บาท)	2564 (บาท)			
132	อำเภอเมืองศรีสะเกษ ขุดลอกหนองแวง ม.7 ต.คูซอด อ.เมือง จ.ศรีสะเกษ	- เพื่อมีน้ำใช้เพื่ออุปโภค-บริโภค - เพื่อให้มีน้ำสำหรับการเกษตร และเลี้ยงสัตว์	4 ไร่	1,000,000 (งบ อบจ.)	1,000,000 (งบ อบจ.)	1,000,000 (งบ อบจ.)	1,000,000 (งบ อบจ.)	จำนวนฝาย คลองชลประทาน ขุดลอก ได้รับการก่อสร้าง/ ปรับปรุงเพิ่มขึ้น	มีน้ำอุปโภค-บริโภคและใช้ เลี้ยงสัตว์พอเพียงตลอดปี	สำนัก การช่าง
133	ขุดลอกหนองเหียว บ้านหวน ม.10 ต.น้ำคำ อ.เมือง จ.ศรีสะเกษ	- เพื่อมีน้ำใช้เพื่ออุปโภค-บริโภค - เพื่อให้มีน้ำสำหรับการเกษตร และเลี้ยงสัตว์	กว้าง 50 ม. ยาว 400 ม. ลึก 3.50 ม.	2,000,000 (งบ อบจ.)				จำนวนฝาย คลองชลประทาน ขุดลอก ได้รับการก่อสร้าง/ ปรับปรุงเพิ่มขึ้น	มีน้ำอุปโภค-บริโภคและใช้ เลี้ยงสัตว์พอเพียงตลอดปี	สำนัก การช่าง
134	ขุดลอกหนองอระกลาง บ้านโนน ม.5 ต.โพนข่า อ.เมือง จ.ศรีสะเกษ	- เพื่อมีน้ำใช้เพื่ออุปโภค-บริโภค - เพื่อให้มีน้ำสำหรับการเกษตร และเลี้ยงสัตว์	กว้าง 90 ม. ยาว 90 ม. ลึก 3.50 ม.	1,000,000 (งบ อบจ.)				จำนวนฝาย คลองชลประทาน ขุดลอก ได้รับการก่อสร้าง/ ปรับปรุงเพิ่มขึ้น	มีน้ำอุปโภค-บริโภคและใช้ เลี้ยงสัตว์พอเพียงตลอดปี	สำนัก การช่าง
135	ขุดลอกหนองม บ้านขบวน ม.4 ต.โพนข่า อ.เมือง จ.ศรีสะเกษ	- เพื่อมีน้ำใช้เพื่ออุปโภค-บริโภค - เพื่อให้มีน้ำสำหรับการเกษตร และเลี้ยงสัตว์	กว้าง 90 ม. ยาว 240 ม. ลึก 4 ม.				1,200,000 (งบ อบจ.)	จำนวนฝาย คลองชลประทาน ขุดลอก ได้รับการก่อสร้าง/ ปรับปรุงเพิ่มขึ้น	มีน้ำอุปโภค-บริโภคและใช้ เลี้ยงสัตว์พอเพียงตลอดปี	สำนัก การช่าง



## รายละเอียดโครงการพัฒนา

แผนพัฒนาท้องถิ่น (พ.ศ. 2561 - 2565)

องค์การบริหารส่วนจังหวัดศรีสะเกษ

- ข. ยุทธศาสตร์จังหวัดที่ 1 พัฒนาโครงสร้างพื้นฐานและการยกระดับเศรษฐกิจ ให้พึ่งตนเองและแข่งขันได้
- ค. ยุทธศาสตร์จังหวัดที่ 3 พัฒนาระบบสนับสนุนการบริหารจัดการธุรกิจการค้า และเพิ่มมูลค่าการค้าชายแดนครบวงจรและได้มาตรฐาน
- 2.3 ด้านการเศรษฐกิจ แผนงานการเกษตร

ที่	โครงการ	วัตถุประสงค์	เป้าหมาย (ผลผลิตของ โครงการ)	งบประมาณและที่ผ่านมา				ตัวชี้วัด (KPI)	ผลที่คาดว่าจะได้รับ	หน่วยงาน รับผิดชอบ หลัก
				2561 (บาท)	2562 (บาท)	2563 (บาท)	2564 (บาท)			
136	<u>อำเภอเมืองศรีสะเกษ</u> ขุดลอกคลองอีสานเขียว บ้านโนนทุ่ง ม.4 ต.โพธิ์ อ.เมือง จ.ศรีสะเกษ	- เพื่อมีน้ำใช้เพื่ออุปโภค-บริโภค - เพื่อให้มีน้ำสำหรับทำการเกษตร และเลี้ยงสัตว์	กว้าง 800 ม. ยาว 2,500 ม. ลึก 5 ม.	2,000,000 (งบ อบจ.)	2,000,000 (งบ อบจ.)	2,000,000 (งบ อบจ.)	2,000,000 (งบ อบจ.)	จำนวนฝาย คลองชลประทาน ขุดลอก ได้รับการก่อสร้าง/ ปรับปรุงเพิ่มขึ้น	มีน้ำอุปโภค-บริโภคและใช้ เลี้ยงสัตว์พอเพียงตลอดปี	สำนัก การช่าง
137	ขุดลอกหนองทับเก่า บ้านน้ำคำ ม.6 ต.น้ำคำ อ.เมือง จ.ศรีสะเกษ	- เพื่อมีน้ำใช้เพื่ออุปโภค-บริโภค - เพื่อให้มีน้ำสำหรับทำการเกษตร และเลี้ยงสัตว์	กว้าง 20 ม. ยาว 400 ม. ลึก 3.50 ม.			2,000,000 (งบ อบจ.)		จำนวนฝาย คลองชลประทาน ขุดลอก ได้รับการก่อสร้าง/ ปรับปรุงเพิ่มขึ้น	มีน้ำอุปโภค-บริโภคและใช้ เลี้ยงสัตว์พอเพียงตลอดปี	สำนัก การช่าง
138	<u>อำเภอราษีไศล</u> ขุดลอกหนองมูม ม.8,ม.3 ต.ไผ่ อ.ราษีไศล จ.ศรีสะเกษ	- เพื่อมีน้ำใช้เพื่ออุปโภค-บริโภค - เพื่อให้มีน้ำสำหรับทำการเกษตร และเลี้ยงสัตว์	พื้นที่ 7 ไร่			1,500,000 (งบ อบจ.)	1,500,000 (งบ อบจ.)	จำนวนฝาย คลองชลประทาน ขุดลอก ได้รับการก่อสร้าง/ ปรับปรุงเพิ่มขึ้น	มีน้ำอุปโภค-บริโภคและใช้ เลี้ยงสัตว์พอเพียงตลอดปี	สำนัก การช่าง
139	ขุดลอกหนองขุน ม.9 ต.ไผ่ อ.ราษีไศล จ.ศรีสะเกษ	- เพื่อมีน้ำใช้เพื่ออุปโภค-บริโภค - เพื่อให้มีน้ำสำหรับทำการเกษตร และเลี้ยงสัตว์	พื้นที่ 5 ไร่			1,000,000 (งบ อบจ.)	1,000,000 (งบ อบจ.)	จำนวนฝาย คลองชลประทาน ขุดลอก ได้รับการก่อสร้าง/ ปรับปรุงเพิ่มขึ้น	มีน้ำอุปโภค-บริโภคและใช้ เลี้ยงสัตว์พอเพียงตลอดปี	สำนัก การช่าง

## รายละเอียดโครงการพัฒนา

แผนพัฒนาท้องถิ่น (พ.ศ. 2561 - 2565)

องค์การบริหารส่วนจังหวัดศรีสะเกษ

ก. ยุทธศาสตร์จังหวัดที่ 1 พัฒนาโครงสร้างพื้นฐานและการยกระดับเศรษฐกิจ ให้พึ่งตนเองและแข่งขันได้

ข. ยุทธศาสตร์การพัฒนาของ อบต. ในเขตจังหวัดที่ 3 พัฒนาระบบสนับสนุนการบริหารจัดการธุรกิจการค้า และเพิ่มมูลค่าการค้าชายแดนครบวงจรและได้มาตรฐาน

2. ยุทธศาสตร์การพัฒนาทรัพยากรธรรมชาติและสิ่งแวดล้อม

2.3 ด้านการเศรษฐกิจ แผนงานการเกษตร

ที่	โครงการ	วัตถุประสงค์	เป้าหมาย (ผลผลิตของ โครงการ)	งบประมาณและที่ผ่านมา				ตัวชี้วัด (KPI)	ผลที่คาดว่าจะได้รับ	หน่วยงาน รับผิดชอบ หลัก
				2561 (บาท)	2562 (บาท)	2563 (บาท)	2564 (บาท)			
140	อำเภอราชันี้อยู่ ขุดลอกหนองแสง ม.3 ต.ไผ่ อ.ราชันี้อยู่ จ.ศรีสะเกษ	- เพื่อมีน้ำใช้เพื่ออุปโภค-บริโภค - เพื่อให้มีน้ำสำหรับทำการเกษตร และเลี้ยงสัตว์	พื้นที่ 8 ไร่	1,500,000 (งบ อบจ.)	1,500,000 (งบ อบจ.)	1,500,000 (งบ อบจ.)	1,500,000 (งบ อบจ.)	จำนวนฝาย คลองชลประทาน ขุดลอก ได้รับการก่อสร้าง/ ปรับปรุงเพิ่มขึ้น	มีน้ำอุปโภค-บริโภคและใช้ เลี้ยงสัตว์พอเพียงตลอดปี	สำนัก การช่าง
141	ขุดลอกหนองศาลา ม.5 ต.ไผ่ อ.ราชันี้อยู่ จ.ศรีสะเกษ	- เพื่อมีน้ำใช้เพื่ออุปโภค-บริโภค - เพื่อให้มีน้ำสำหรับทำการเกษตร และเลี้ยงสัตว์	พื้นที่ 12 ไร่	1,800,000 (งบ อบจ.)	1,800,000 (งบ อบจ.)	1,800,000 (งบ อบจ.)	1,800,000 (งบ อบจ.)	จำนวนฝาย คลองชลประทาน ขุดลอก ได้รับการก่อสร้าง/ ปรับปรุงเพิ่มขึ้น	มีน้ำอุปโภค-บริโภคและใช้ เลี้ยงสัตว์พอเพียงตลอดปี	สำนัก การช่าง
142	ขุดลอกหนองแก้ว ม.8 ต.ไผ่ อ.ราชันี้อยู่ จ.ศรีสะเกษ	- เพื่อมีน้ำใช้เพื่ออุปโภค-บริโภค - เพื่อให้มีน้ำสำหรับทำการเกษตร และเลี้ยงสัตว์	พื้นที่ 10 ไร่	1,500,000 (งบ อบจ.)	1,500,000 (งบ อบจ.)	1,500,000 (งบ อบจ.)	1,500,000 (งบ อบจ.)	จำนวนฝาย คลองชลประทาน ขุดลอก ได้รับการก่อสร้าง/ ปรับปรุงเพิ่มขึ้น	มีน้ำอุปโภค-บริโภคและใช้ เลี้ยงสัตว์พอเพียงตลอดปี	สำนัก การช่าง
143	ขุดลอกหนองนาเกลือ ม.4 ต.ไผ่ อ.ราชันี้อยู่ จ.ศรีสะเกษ	- เพื่อมีน้ำใช้เพื่ออุปโภค-บริโภค - เพื่อให้มีน้ำสำหรับทำการเกษตร และเลี้ยงสัตว์	พื้นที่ 11 ไร่	1,600,000 (งบ อบจ.)	1,600,000 (งบ อบจ.)	1,600,000 (งบ อบจ.)	1,600,000 (งบ อบจ.)	จำนวนฝาย คลองชลประทาน ขุดลอก ได้รับการก่อสร้าง/ ปรับปรุงเพิ่มขึ้น	มีน้ำอุปโภค-บริโภคและใช้ เลี้ยงสัตว์พอเพียงตลอดปี	สำนัก การช่าง

## รายละเอียดโครงการพัฒนา

แผนพัฒนาท้องถิ่น (พ.ศ. 2561 - 2565)

องค์การบริหารส่วนจังหวัดศรีสะเกษ

ข. ยุทธศาสตร์จังหวัดที่ 1 พัฒนาโครงสร้างพื้นฐานและการยกระดับเศรษฐกิจ ให้พึ่งตนเองและแข่งขันได้

ข. ยุทธศาสตร์การพัฒนาของ อบท. ในเขตจังหวัดที่ 3 พัฒนาระบบสนับสนุนการบริหารจัดการธุรกิจการค้า และเพิ่มมูลค่าการค้าชายแดนครบวงจรและได้มาตรฐาน

2. ยุทธศาสตร์การพัฒนาทรัพยากรธรรมชาติและสิ่งแวดล้อม

2.3 ด้านการเศรษฐกิจ แผนงานการเกษตร

ที่	โครงการ	วัตถุประสงค์	เป้าหมาย (ผลผลิตของ โครงการ)	งบประมาณและที่ผ่านมา				ตัวชี้วัด (KPI)	ผลที่คาดว่าจะได้รับ	หน่วยงาน รับผิดชอบ หลัก
				2561 (บาท)	2562 (บาท)	2563 (บาท)	2564 (บาท)			
144	อำเภอราษีไศล ขุดลอกบึงกระเดา ม.5,12 ต.ดู่ อ.ราษีไศล จ.ศรีสะเกษ	- เพื่อมีน้ำใช้เพื่ออุปโภค-บริโภค - เพื่อให้มีน้ำสำหรับการเกษตร และเลี้ยงสัตว์	พื้นที่ 10 ไร่		1,500,000 (งบ อบจ.)	1,500,000 (งบ อบจ.)	1,500,000 (งบ อบจ.)	จำนวนฝาย คลองชลประทาน ขุดลอก ได้รับการก่อสร้าง/ ปรับปรุงเพิ่มขึ้น	มีน้ำอุปโภค-บริโภคและใช้ เลี้ยงสัตว์พอเพียงตลอดปี	สำนัก การช่าง
145	ขุดลอกห้วยบ้านกอก ม.14 , บ้านคั่ง ม.4 ต.ดู่ อ.ราษีไศล จ.ศรีสะเกษ	- เพื่อมีน้ำใช้เพื่ออุปโภค-บริโภค - เพื่อให้มีน้ำสำหรับการเกษตร และเลี้ยงสัตว์	พื้นที่ 7 ไร่		1,500,000 (งบ อบจ.)	1,500,000 (งบ อบจ.)	1,500,000 (งบ อบจ.)	จำนวนฝาย คลองชลประทาน ขุดลอก ได้รับการก่อสร้าง/ ปรับปรุงเพิ่มขึ้น	มีน้ำอุปโภค-บริโภคและใช้ เลี้ยงสัตว์พอเพียงตลอดปี	สำนัก การช่าง
146	ขุดลอกหนองผือ บ้านเปือย ม.7 ต.สัมป่อย อ.ราษีไศล จ.ศรีสะเกษ	- เพื่อมีน้ำใช้เพื่ออุปโภค-บริโภค - เพื่อให้มีน้ำสำหรับการเกษตร และเลี้ยงสัตว์	พื้นที่ 50 ไร่		2,000,000 (งบ อบจ.)	2,000,000 (งบ อบจ.)	2,000,000 (งบ อบจ.)	จำนวนฝาย คลองชลประทาน ขุดลอก ได้รับการก่อสร้าง/ ปรับปรุงเพิ่มขึ้น	มีน้ำอุปโภค-บริโภคและใช้ เลี้ยงสัตว์พอเพียงตลอดปี	สำนัก การช่าง
147	ขุดลอกหนองหม่น บ้านโกแดง ม.12 ต.สัมป่อย อ.ราษีไศล จ.ศรีสะเกษ	- เพื่อมีน้ำใช้เพื่ออุปโภค-บริโภค - เพื่อให้มีน้ำสำหรับการเกษตร และเลี้ยงสัตว์	พื้นที่ 8 ไร่		1,500,000 (งบ อบจ.)	1,500,000 (งบ อบจ.)	1,500,000 (งบ อบจ.)	จำนวนฝาย คลองชลประทาน ขุดลอก ได้รับการก่อสร้าง/ ปรับปรุงเพิ่มขึ้น	มีน้ำอุปโภค-บริโภคและใช้ เลี้ยงสัตว์พอเพียงตลอดปี	สำนัก การช่าง

## รายละเอียดโครงการพัฒนา

แผนพัฒนาท้องถิ่น (พ.ศ. 2561 - 2565)

## องค์การบริหารส่วนจังหวัดศรีสะเกษ

ก. ยุทธศาสตร์จังหวัดที่ 1 พัฒนาโครงสร้างพื้นฐานและการยกระดับเศรษฐกิจ ให้พึ่งตนเองและแข่งขันได้

ข. ยุทธศาสตร์การพัฒนาของ อบท. ในเขตจังหวัดที่ 3 พัฒนาระบบสนับสนุนการบริหารจัดการธุรกิจการค้า และเพิ่มมูลค่าการค้าชายแดนครบวงจรและได้มาตรฐาน

2. ยุทธศาสตร์การพัฒนาทรัพยากรธรรมชาติและสิ่งแวดล้อม

## 2.3 ด้านการเศรษฐกิจ แผนงานการเกษตร

ที่	โครงการ	วัตถุประสงค์	เป้าหมาย (ผลผลิตของ โครงการ)	งบประมาณและที่ผ่านมา				ตัวชี้วัด (KPI)	ผลที่คาดว่าจะได้รับ	หน่วยงาน รับผิดชอบ หลัก
				2561 (บาท)	2562 (บาท)	2563 (บาท)	2564 (บาท)			
148	อำเภอราษีไศล ขุดลอกหนองเป็น บ้านแก้ง ม.14 ต.สัมป่อย อ.ราษีไศล จ.ศรีสะเกษ	- เพื่อมีน้ำใช้เพื่ออุปโภค-บริโภค - เพื่อให้มีน้ำสำหรับการเกษตร และเลี้ยงสัตว์	พื้นที่ 43 ไร่	2,000,000 (งบ อบจ.)	2,000,000 (งบ อบจ.)			2,000,000 (งบ อบจ.)	จำนวนฝาย คลองชลประทาน ขุดลอก ได้รับการก่อสร้าง/ ปรับปรุงเพิ่มขึ้น	สำนัก การช่าง
149	ขุดลอกหนองสะนุน บ้านโก ม.3 ต.สัมป่อย อ.ราษีไศล จ.ศรีสะเกษ	- เพื่อมีน้ำใช้เพื่ออุปโภค-บริโภค - เพื่อให้มีน้ำสำหรับการเกษตร และเลี้ยงสัตว์	พื้นที่ 26 ไร่	1,500,000 (งบ อบจ.)	1,500,000 (งบ อบจ.)			1,500,000 (งบ อบจ.)	จำนวนฝาย คลองชลประทาน ขุดลอก ได้รับการก่อสร้าง/ ปรับปรุงเพิ่มขึ้น	สำนัก การช่าง
150	ขุดลอกบึงคงจอก บ้านโก ม.13 ต.สัมป่อย อ.ราษีไศล จ.ศรีสะเกษ	- เพื่อมีน้ำใช้เพื่ออุปโภค-บริโภค - เพื่อให้มีน้ำสำหรับการเกษตร และเลี้ยงสัตว์	พื้นที่ 11 ไร่	1,000,000 (งบ อบจ.)	1,000,000 (งบ อบจ.)		1,000,000 (งบ อบจ.)		จำนวนฝาย คลองชลประทาน ขุดลอก ได้รับการก่อสร้าง/ ปรับปรุงเพิ่มขึ้น	สำนัก การช่าง
151	ขุดลอกบึงคงจอก บ้านหูลุมมอก ม.6 ต.เมืององ อ.ราษีไศล จ.ศรีสะเกษ	- เพื่อมีน้ำใช้เพื่ออุปโภค-บริโภค - เพื่อให้มีน้ำสำหรับการเกษตร และเลี้ยงสัตว์	กว้าง 30 ม. ยาว 300 ม. ลึก 3.50 ม.	1,500,000 (งบ อบจ.)					จำนวนฝาย คลองชลประทาน ขุดลอก ได้รับการก่อสร้าง/ ปรับปรุงเพิ่มขึ้น	สำนัก การช่าง

## รายละเอียดโครงการพัฒนา

แผนพัฒนาท้องถิ่น (พ.ศ. 2561 - 2565)

องค์การบริหารส่วนจังหวัดศรีสะเกษ

- ข. ยุทธศาสตร์จังหวัดที่ 1 พัฒนาโครงสร้างพื้นฐานและการยกระดับเศรษฐกิจ ให้พึ่งตนเองและแข่งขันได้
- ข. ยุทธศาสตร์จังหวัดที่ 3 พัฒนาระบบสนับสนุนการบริหารจัดการธุรกิจการค้า และเพิ่มมูลค่าการค้าชายแดนครบวงจรและได้มาตรฐาน
- 2.3 ด้านการเศรษฐกิจ แผนงานการเกษตร

ที่	โครงการ	วัตถุประสงค์	เป้าหมาย (ผลผลิตของ โครงการ)	งบประมาณและที่ผ่านมา				ตัวชี้วัด (KPI)	ผลที่คาดว่าจะได้รับ	หน่วยงาน รับผิดชอบ หลัก
				2561 (บาท)	2562 (บาท)	2563 (บาท)	2564 (บาท)			
152	<b>อำเภอวังหิน</b> ขุดลอกคลอง บ้านหนองแค้น ม.7 ต.บุสูง อ.ราชโกล จ.ศรีสะเกษ	- เพื่อมีน้ำใช้เพื่ออุปโภค-บริโภค - เพื่อให้มีน้ำสำหรับทำการเกษตร และเลี้ยงสัตว์	กว้าง 15 ม. ยาว 1,200 ม. ลึก 4 ม.		1,800,000 (งบ อบจ.)				จำนวนฝาย คลองชลประทาน ขุดลอก ได้รับการก่อสร้าง/ ปรับปรุงเพิ่มขึ้น	สำนัก การช่าง
153	ขุดลอกคลองอีสานเขียว บ้านบวกแต่ ม.10 ต.บุสูง อ.วังหิน จ.ศรีสะเกษ	- เพื่อมีน้ำใช้เพื่ออุปโภค-บริโภค - เพื่อให้มีน้ำสำหรับทำการเกษตร และเลี้ยงสัตว์	กว้าง 50 ม. ยาว 120 ม. ลึก 3 ม.		800,000 (งบ อบจ.)				จำนวนฝาย คลองชลประทาน ขุดลอก ได้รับการก่อสร้าง/ ปรับปรุงเพิ่มขึ้น	สำนัก การช่าง
154	ก่อสร้างฝายทดน้ำเบนมวกไฟ บ้านป่าหวาย ม.12 ต.โพนยาง อ.วังหิน จ.ศรีสะเกษ	- เพื่อมีน้ำใช้เพื่ออุปโภค-บริโภค - เพื่อให้มีน้ำสำหรับทำการเกษตร และเลี้ยงสัตว์	กว้าง 30 ม. สูง 4 ม.		1,500,000 (งบ อบจ.)				จำนวนฝาย คลองชลประทาน ขุดลอก ได้รับการก่อสร้าง/ ปรับปรุงเพิ่มขึ้น	สำนัก การช่าง
155	ขุดลอกแหล่งน้ำสาธารณะอ่างร่อง เรือ บ้านหนองกอง ม.4 ต.ทุ่งสว่าง อ.วังหิน จ.ศรีสะเกษ 15.0305 N,104.2231 E	- เพื่อขยายพื้นที่เพาะปลูกและมีน้ำ ในการทำการเกษตรกรรมที่เพียงพอ	กว้าง 18 ม. ยาว 1,000 ม. ลึกเฉลี่ย 4 ม.		1,000,000 (งบ อบจ.)				จำนวนฝาย คลองชลประทาน ขุดลอก ได้รับการก่อสร้าง/ ปรับปรุงเพิ่มขึ้น	สำนัก การช่าง

## รายละเอียดโครงการพัฒนา

แผนพัฒนาท้องถิ่น (พ.ศ. 2561 - 2565)

องค์การบริหารส่วนจังหวัดศรีสะเกษ

ก. ยุทธศาสตร์จังหวัดที่ 1 พัฒนาโครงสร้างพื้นฐานและการยกระดับเศรษฐกิจ ให้พึ่งตนเองและแข่งขันได้

ข. ยุทธศาสตร์การพัฒนาของ อบท. ในเขตจังหวัดที่ 3 พัฒนาระบบสนับสนุนการบริหารจัดการธุรกิจการค้า และเพิ่มมูลค่าการค้าชายแดนครบวงจรและได้มาตรฐาน

2. ยุทธศาสตร์การพัฒนาทรัพยากรธรรมชาติและสิ่งแวดล้อม

## 2.3 ด้านการเศรษฐกิจ แผนงานการเกษตร

ที่	โครงการ	วัตถุประสงค์	เป้าหมาย (ผลผลิตของ โครงการ)	งบประมาณและที่ผ่านมา				ตัวชี้วัด (KPI)	ผลที่คาดว่าจะได้รับ	หน่วยงาน รับผิดชอบ หลัก
				2561 (บาท)	2562 (บาท)	2563 (บาท)	2564 (บาท)			
156	<b>อำเภอวังหิน</b> ขุดลอกแหล่งน้ำสาธารณะอ้อยแดง (ช่วงที่ 2) บ้านหนองตาพรหม ม.2 ต.วังหิน อ.วังหิน จ.ศรีสะเกษ 14.934225 N,104.226093 E	- เพื่อขยายพื้นที่เพาะปลูกและน้ำ ในการทำเกษตรกรรมที่เพียงพอ	กว้าง 18 ม. ยาว 1,000 ม. ลึกเฉลี่ย 4 ม.				1,000,000 (งบ อบจ.)	จำนวนฝาย คลองชลประทาน ขุดลอก ได้รับการก่อสร้าง/ ปรับปรุงเพิ่มขึ้น	- มีการขยายพื้นที่ เพาะปลูกเพิ่มมากขึ้น	สำนัก การช่าง
157	ขุดลอกแหล่งน้ำสาธารณะอ้อยแดง (ช่วงที่ 2) บ้านหนองตาพรหม ม.2 ต.วังหิน อ.วังหิน จ.ศรีสะเกษ 14.934225 N,104.226093 E	- เพื่อขยายพื้นที่เพาะปลูกและน้ำ ในการทำเกษตรกรรมที่เพียงพอ	กว้าง 18 ม. ยาว 1,000 ม. ลึกเฉลี่ย 4 ม.				1,000,000 (งบ อบจ.)	จำนวนฝาย คลองชลประทาน ขุดลอก ได้รับการก่อสร้าง/ ปรับปรุงเพิ่มขึ้น	- มีการขยายพื้นที่ เพาะปลูกเพิ่มมากขึ้น	สำนัก การช่าง
158	<b>อำเภอศรีรัตนะ</b> ขุดลอกคลองและฝายกั้นน้ำ บ้านสะพุง ม.1 ต.สะพุง อ.ศรีรัตนะ จ.ศรีสะเกษ	- เพื่อมีน้ำใช้เพื่ออุปโภค-บริโภค - เพื่อให้มีน้ำสำหรับการเกษตร และเลี้ยงสัตว์	กว้าง 6 ม. ยาว 1,000 ม. ลึก 3 ม.				2,000,000 (งบ อบจ.)	จำนวนฝาย คลองชลประทาน ขุดลอก ได้รับการก่อสร้าง/ ปรับปรุงเพิ่มขึ้น	มีน้ำอุปโภค-บริโภคและใช้ เลี้ยงสัตว์พอเพียงตลอดปี	สำนัก การช่าง
159	ขุดลอกลำห้วยทา บ้านตาหมา - บ้านโนนแก ต.ศรีโนนงาม อ.ศรีรัตนะ จ.ศรีสะเกษ	- เพื่อมีน้ำใช้เพื่ออุปโภค-บริโภค - เพื่อให้มีน้ำสำหรับการเกษตร และเลี้ยงสัตว์	กว้าง 6 ม. ยาว 1,200 ม. ลึก 2.5 ม.	2,000,000 (งบ อบจ.)				จำนวนฝาย คลองชลประทาน ขุดลอก ได้รับการก่อสร้าง/ ปรับปรุงเพิ่มขึ้น	มีน้ำอุปโภค-บริโภคและใช้ เลี้ยงสัตว์พอเพียงตลอดปี	สำนัก การช่าง

## รายละเอียดโครงการพัฒนา

แผนพัฒนาท้องถิ่น (พ.ศ. 2561 - 2565)

องค์การบริหารส่วนจังหวัดศรีสะเกษ

ข. ยุทธศาสตร์จังหวัดที่ 1 พัฒนาโครงสร้างพื้นฐานและการยกระดับเศรษฐกิจ ให้พึ่งตนเองและแข่งขันได้

ข. ยุทธศาสตร์การพัฒนาของ อบต. ในเขตจังหวัดที่ 3 พัฒนาระบบสนับสนุนการบริหารจัดการธุรกิจการค้า และเพิ่มมูลค่าการค้าชายแดนครบวงจรและได้มาตรฐาน

2. ยุทธศาสตร์การพัฒนาทรัพยากรธรรมชาติและสิ่งแวดล้อม

2.3 ด้านการเศรษฐกิจ แผนงานการเกษตร

ที่	โครงการ	วัตถุประสงค์	เป้าหมาย (ผลผลิตของ โครงการ)	งบประมาณและที่ผ่านมา				ตัวชี้วัด (KPI)	ผลที่คาดว่าจะได้รับ	หน่วยงาน รับผิดชอบ หลัก
				2561 (บาท)	2562 (บาท)	2563 (บาท)	2564 (บาท)			
160	<u>อำเภอศรีรัตนะ</u> ขุดลอกหนองพิงพวย บ้านพิงพวยใต้ ต.พิงพวย อ.ศรีรัตนะ จ.ศรีสะเกษ	- เพื่อมีน้ำใช้เพื่ออุปโภค-บริโภค - เพื่อให้มีน้ำสำหรับการเกษตร และเลี้ยงสัตว์	กว้าง 7 ม. ยาว 800 ม. ลึก 3 ม.	1,200,000 (งบ อบจ.)				จำนวนฝาย คลองชลประทาน ขุดลอก ได้รับการก่อสร้าง/ ปรับปรุงเพิ่มขึ้น	มีน้ำอุปโภค-บริโภคและใช้ เลี้ยงสัตว์พอเพียงตลอดปี	สำนัก การช่าง
161	ขุดลอกชำระเว ม.7 ต.สระเย้ว - เขต ต.สะพุง อ.ศรีรัตนะ จ.ศรีสะเกษ	- เพื่อมีน้ำใช้เพื่ออุปโภค-บริโภค - เพื่อให้มีน้ำสำหรับการเกษตร และเลี้ยงสัตว์	กว้าง 8 ม. ยาว 900 ม. ลึก 3 ม.		1,000,000 (งบ อบจ.)			จำนวนฝาย คลองชลประทาน ขุดลอก ได้รับการก่อสร้าง/ ปรับปรุงเพิ่มขึ้น	มีน้ำอุปโภค-บริโภคและใช้ เลี้ยงสัตว์พอเพียงตลอดปี	สำนัก การช่าง
162	ขุดลอกชำบั้ง ม.8 ต.สระเย้ว - ม.9 ต.ศรีแก้ว อ.ศรีรัตนะ จ.ศรีสะเกษ	- เพื่อมีน้ำใช้เพื่ออุปโภค-บริโภค - เพื่อให้มีน้ำสำหรับการเกษตร และเลี้ยงสัตว์	กว้าง 7 ม. ยาว 800 ม. ลึก 3 ม.		1,000,000 (งบ อบจ.)			จำนวนฝาย คลองชลประทาน ขุดลอก ได้รับการก่อสร้าง/ ปรับปรุงเพิ่มขึ้น	มีน้ำอุปโภค-บริโภคและใช้ เลี้ยงสัตว์พอเพียงตลอดปี	สำนัก การช่าง
163	ขุดลอกชำพวง ม.8 ต.สระเย้ว อ.ศรีรัตนะ จ.ศรีสะเกษ	- เพื่อมีน้ำใช้เพื่ออุปโภค-บริโภค - เพื่อให้มีน้ำสำหรับการเกษตร และเลี้ยงสัตว์	กว้าง 8 ม. ยาว 1,000 ม. ลึก 3 ม.	800,000 (งบ อบจ.)				จำนวนฝาย คลองชลประทาน ขุดลอก ได้รับการก่อสร้าง/ ปรับปรุงเพิ่มขึ้น	มีน้ำอุปโภค-บริโภคและใช้ เลี้ยงสัตว์พอเพียงตลอดปี	สำนัก การช่าง

## รายละเอียดโครงการพัฒนา

แผนพัฒนาท้องถิ่น (พ.ศ. 2561 - 2565)

## องค์การบริหารส่วนจังหวัดศรีสะเกษ

- ก. ยุทธศาสตร์จังหวัดที่ 1 พัฒนาโครงสร้างพื้นฐานและการยกระดับเศรษฐกิจ ให้พึ่งตนเองและแข่งขันได้
- ข. ยุทธศาสตร์การพัฒนาของ อบต. ในเขตจังหวัดที่ 3 พัฒนาระบบสนับสนุนการบริหารจัดการธุรกิจการค้า และเพิ่มมูลค่าการค้าขายแดนครบวงจรและได้มาตรฐาน
2. ยุทธศาสตร์การพัฒนาทรัพยากรธรรมชาติและสิ่งแวดล้อม
- 2.3 ด้านการเศรษฐกิจ แผนงานการเกษตร

ที่	โครงการ	วัตถุประสงค์	เป้าหมาย (ผลผลิตของ โครงการ)	งบประมาณและที่ผ่านมา				ตัวชี้วัด (KPI)	ผลที่คาดว่าจะได้รับ	หน่วยงาน รับผิดชอบ หลัก
				2561 (บาท)	2562 (บาท)	2563 (บาท)	2564 (บาท)			
164	<u>อำเภอติลาลาด</u> ขุดลอกกุดตอกบาน บ้านขง ม.8 ต.กุง อ.ติลาลาด จ.ศรีสะเกษ	- เพื่อมีน้ำใช้เพื่ออุปโภค-บริโภค - เพื่อให้มีน้ำสำหรับทำการเกษตร และเลี้ยงสัตว์	กว้าง 50 ม. ยาว 500 ม. ลึก 3.50 ม.				2,000,000 (งบ อบจ.)	จำนวนฝาย คลองชลประทาน ขุดลอก ได้รับการก่อสร้าง/ ปรับปรุงเพิ่มขึ้น	มีน้ำอุปโภค-บริโภคและใช้ เลี้ยงสัตว์พอเพียงตลอดปี	สำนัก การช่าง
165	ขุดลอกห้วยอิเหนา บ้านกุง ม.2 ต.กุง อ.ติลาลาด จ.ศรีสะเกษ	- เพื่อมีน้ำใช้เพื่ออุปโภค-บริโภค - เพื่อให้มีน้ำสำหรับทำการเกษตร และเลี้ยงสัตว์	กว้าง 30 ม. ยาว 1,000 ม. ลึก 3.00 ม.	2,000,000 (งบ อบจ.)	1,000,000 (งบ อบจ.)	1,000,000 (งบ อบจ.)	1,000,000 (งบ อบจ.)	จำนวนฝาย คลองชลประทาน ขุดลอก ได้รับการก่อสร้าง/ ปรับปรุงเพิ่มขึ้น	มีน้ำอุปโภค-บริโภคและใช้ เลี้ยงสัตว์พอเพียงตลอดปี	สำนัก การช่าง
166	ก่อสร้างฝายทดน้ำบ้านตู้ ม.8 ต.หนองบึงดง อ.ติลาลาด จ.ศรีสะเกษ	- เพื่อมีน้ำใช้เพื่ออุปโภค-บริโภค - เพื่อให้มีน้ำสำหรับทำการเกษตร และเลี้ยงสัตว์	กว้าง 20 ม. สูง 2 ม.				1,000,000 (งบ อบจ.)	จำนวนฝาย คลองชลประทาน ขุดลอก ได้รับการก่อสร้าง/ ปรับปรุงเพิ่มขึ้น	มีน้ำอุปโภค-บริโภคและใช้ เลี้ยงสัตว์พอเพียงตลอดปี	สำนัก การช่าง
167	<u>อำเภอห้วยทับทัน</u> ขุดลอกสระน้ำหนองปลากัว บ้านโนนดั่ง ม.12 ต.ปราสาท อ.ห้วยทับทัน จ.ศรีสะเกษ	- เพื่อมีน้ำใช้เพื่ออุปโภค-บริโภค - เพื่อให้มีน้ำสำหรับทำการเกษตร และเลี้ยงสัตว์	กว้าง 50 ม. ยาว 50 ม.	2,000,000 (งบ อบจ.)				จำนวนฝาย คลองชลประทาน ขุดลอก ได้รับการก่อสร้าง/ ปรับปรุงเพิ่มขึ้น	มีน้ำอุปโภค-บริโภคและใช้ เลี้ยงสัตว์พอเพียงตลอดปี	สำนัก การช่าง



## รายละเอียดโครงการพัฒนา

แผนพัฒนาท้องถิ่น (พ.ศ. 2561 - 2565)

## องค์การบริหารส่วนจังหวัดศรีสะเกษ

ก. ยุทธศาสตร์จังหวัดที่ 1 พัฒนาโครงสร้างพื้นฐานและการยกระดับเศรษฐกิจ ให้พึ่งตนเองและแข่งขันได้

ข. ยุทธศาสตร์การพัฒนาของ อบต. ในเขตจังหวัดที่ 3 พัฒนาระบบสนับสนุนการบริหารจัดการธุรกิจการค้า และเพิ่มมูลค่าการค้าชายแดนครบวงจรและได้มาตรฐาน

2. ยุทธศาสตร์การพัฒนาทรัพยากรธรรมชาติและสิ่งแวดล้อม

## 2.3 ด้านการเศรษฐกิจ แผนงานการเกษตร

ที่	โครงการ	วัตถุประสงค์	เป้าหมาย (ผลผลิตของ โครงการ)	งบประมาณและที่ผ่านมา				ตัวชี้วัด (KPI)	ผลที่คาดว่าจะได้รับ	หน่วยงาน รับผิดชอบ หลัก
				2561 (บาท)	2562 (บาท)	2563 (บาท)	2564 (บาท)			
168	อำเภอห้วยทับทัน ขุดลอกสระน้ำหนองสระน้อย บ้านโนนดั่ง ม.12 ต.ปราสาท อ.ห้วยทับทัน จ.ศรีสะเกษ	- เพื่อมีน้ำใช้เพื่ออุปโภค-บริโภค - เพื่อให้มีน้ำสำหรับการเกษตร และเลี้ยงสัตว์	กว้าง 15 ม. ยาว 150 ม.		2,000,000 (งบ อบจ.)				จำนวนฝาย คลองชลประทาน ขุดลอก ได้รับการก่อสร้าง/ ปรับปรุงเพิ่มขึ้น	สำนัก การช่าง
169	ขุดลอกทางเก็บน้ำห้วยชัน บ้านห้วยชันพัฒนา ม.13 ต.ฝักไถม อ.ห้วยทับทัน จ.ศรีสะเกษ	- เพื่อมีน้ำใช้เพื่ออุปโภค-บริโภค - เพื่อให้มีน้ำสำหรับการเกษตร และเลี้ยงสัตว์	กว้าง 200 ม. ยาว 1,000 ม. ลึก 3.50 ม.		1,000,000 (งบ อบจ.)	1,000,000 (งบ อบจ.)	1,000,000 (งบ อบจ.)		จำนวนฝาย คลองชลประทาน ขุดลอก ได้รับการก่อสร้าง/ ปรับปรุงเพิ่มขึ้น	สำนัก การช่าง
170	ขุดลอกลำห้วยวะ (หน้าฝาย) บ้านฝักไถมใหญ่ ม.4 ต.ฝักไถม อ.ห้วยทับทัน จ.ศรีสะเกษ	- เพื่อมีน้ำใช้เพื่ออุปโภค-บริโภค - เพื่อให้มีน้ำสำหรับการเกษตร และเลี้ยงสัตว์	กว้าง 300 ม. ยาว 500 ม.		1,000,000 (งบ อบจ.)	1,000,000 (งบ อบจ.)	1,000,000 (งบ อบจ.)		จำนวนฝาย คลองชลประทาน ขุดลอก ได้รับการก่อสร้าง/ ปรับปรุงเพิ่มขึ้น	สำนัก การช่าง
171	ขุดลอกหนองปะโต๊ะบ้านห้วยทับทัน ม.1 ต.ห้วยทับทัน อ.ห้วยทับทัน จ.ศรีสะเกษ	- เพื่อมีน้ำใช้เพื่ออุปโภค-บริโภค - เพื่อให้มีน้ำสำหรับการเกษตร และเลี้ยงสัตว์	กว้าง 100 ม. ยาว 100 ม. ลึก 2.50 ม.			1,000,000 (งบ อบจ.)	1,000,000 (งบ อบจ.)		จำนวนฝาย คลองชลประทาน ขุดลอก ได้รับการก่อสร้าง/ ปรับปรุงเพิ่มขึ้น	สำนัก การช่าง

## รายละเอียดโครงการพัฒนา

แผนพัฒนาท้องถิ่น (พ.ศ. 2561 - 2565)

องค์การบริหารส่วนจังหวัดศรีสะเกษ

ก. ยุทธศาสตร์จังหวัดที่ 1 พัฒนาโครงสร้างพื้นฐานและการยกระดับเศรษฐกิจ ให้พึ่งตนเองและแข่งขันได้

ข. ยุทธศาสตร์การพัฒนาของ อบต. ในเขตจังหวัดที่ 3 พัฒนาระบบสนับสนุนการบริหารจัดการธุรกิจการค้า และเพิ่มมูลค่าการค้าชายแดนครบวงจรและได้มาตรฐาน

2. ยุทธศาสตร์การพัฒนาทรัพยากรธรรมชาติและสิ่งแวดล้อม

## 2.3 ด้านการเศรษฐกิจ แผนงานการเกษตร

ที่	โครงการ	วัตถุประสงค์	เป้าหมาย (ผลผลิตของ โครงการ)	งบประมาณและที่ผ่านมา				ตัวชี้วัด (KPI)	ผลที่คาดว่าจะได้รับ	หน่วยงาน รับผิดชอบ หลัก
				2561 (บาท)	2562 (บาท)	2563 (บาท)	2564 (บาท)			
172	อำเภอห้วยทับทัน ขุดลอกอ่างเก็บน้ำห้วยน้ำชัน ต.ผักไหม อ.ห้วยทับทัน จ.ศรีสะเกษ	- เพื่อมีน้ำใช้เพื่ออุปโภค-บริโภค - เพื่อให้มีน้ำสำหรับการเกษตร และเลี้ยงสัตว์	กว้าง 50 ม. ยาว 500 ม. ลึก 3.50 ม.	3,000,000 (งบ อบจ.)				จำนวนฝาย คลองชลประทาน ขุดลอก ได้รับการก่อสร้าง/ ปรับปรุงเพิ่มขึ้น	มีน้ำอุปโภค-บริโภคและใช้ เลี้ยงสัตว์พอเพียงตลอดปี	สำนัก การช่าง
173	ขุดลอกและขยายหนองน้ำสาธารณะ (หนองตาทอง) บ้านตาทอง ม.8 ต.ผักไหม อ.ห้วยทับทัน จ.ศรีสะเกษ	- เพื่อมีน้ำใช้เพื่ออุปโภค-บริโภค - เพื่อให้มีน้ำสำหรับการเกษตร และเลี้ยงสัตว์	กว้าง 50 ม. ยาว 500 ม. ลึก 3.50 ม.	2,000,000 (งบ อบจ.)	1,000,000 (งบ อบจ.)	1,000,000 (งบ อบจ.)	1,000,000 (งบ อบจ.)	จำนวนฝาย คลองชลประทาน ขุดลอก ได้รับการก่อสร้าง/ ปรับปรุงเพิ่มขึ้น	มีน้ำอุปโภค-บริโภคและใช้ เลี้ยงสัตว์พอเพียงตลอดปี	สำนัก การช่าง
174	ขุดลอกหนองน้ำสาธารณะ (หนองสำโรง) บ้านกระสังข์ ม.6 ต.ผักไหม อ.ห้วยทับทัน จ.ศรีสะเกษ	- เพื่อมีน้ำใช้เพื่ออุปโภค-บริโภค - เพื่อให้มีน้ำสำหรับการเกษตร และเลี้ยงสัตว์	กว้าง 50 ม. ยาว 500 ม. ลึก 3.50 ม.				2,000,000 (งบอุดหนุน)	จำนวนฝาย คลองชลประทาน ขุดลอก ได้รับการก่อสร้าง/ ปรับปรุงเพิ่มขึ้น	มีน้ำอุปโภค-บริโภคและใช้ เลี้ยงสัตว์พอเพียงตลอดปี	สำนัก การช่าง
175	ขยายเขตคลองล่อยบ้านกระเตล ม.11 ต.ผักไหม อ.ห้วยทับทัน จ.ศรีสะเกษ	- เพื่อมีน้ำใช้เพื่ออุปโภค-บริโภค - เพื่อให้มีน้ำสำหรับการเกษตร และเลี้ยงสัตว์	กว้าง 50 ม. ยาว 500 ม. ลึก 3.50 ม.				2,000,000 (งบอุดหนุน)	จำนวนฝาย คลองชลประทาน ขุดลอก ได้รับการก่อสร้าง/ ปรับปรุงเพิ่มขึ้น	มีน้ำอุปโภค-บริโภคและใช้ เลี้ยงสัตว์พอเพียงตลอดปี	สำนัก การช่าง

## รายละเอียดโครงการพัฒนา

แผนพัฒนาท้องถิ่น (พ.ศ. 2561 - 2565)

องค์การบริหารส่วนจังหวัดศรีสะเกษ

- ก. ยุทธศาสตร์จังหวัดที่ 1 พัฒนาโครงสร้างพื้นฐานและการยกระดับเศรษฐกิจ ให้พึ่งตนเองและแข่งขันได้
- ข. ยุทธศาสตร์การพัฒนาของ อบต. ในเขตจังหวัดที่ 3 พัฒนาระบบสนับสนุนการบริหารจัดการธุรกิจการค้า และเพิ่มมูลค่าการค้าขายแดนนครบวงจรมุ่งและได้มาตรฐาน

## 2.3 ด้านการเศรษฐกิจ แผนงานการเกษตร

ที่	โครงการ	วัตถุประสงค์	เป้าหมาย (ผลผลิตของ โครงการ)	งบประมาณและที่ผ่านมา				ตัวชี้วัด (KPI)	ผลที่คาดว่าจะได้รับ	หน่วยงาน รับผิดชอบ
				2561 (บาท)	2562 (บาท)	2563 (บาท)	2564 (บาท)			
176	<u>อำเภออุทุมพรพิสัย</u> ก่อสร้างฝายคลองอีสานเขียว บ้านอิพถ่า ม.1 ต.อิพถ่า อ.อุทุมพรพิสัย จ.ศรีสะเกษ	- เพื่อมีน้ำใช้เพื่ออุปโภค-บริโภค - เพื่อให้มีน้ำสำหรับการเกษตร และเลี้ยงสัตว์	กว้าง 20 ม. สันฝายสูง 2 ม. สูง 3.50 ม.			1,000,000 (งบ อบจ.)		จำนวนฝาย คลองชลประทาน ขุดลอก ได้รับการก่อสร้าง/ ปรับปรุงเพิ่มขึ้น	มีน้ำอุปโภค-บริโภคและใช้ เลี้ยงสัตว์พอเพียงตลอดปี	สำนัก การช่าง
177	ขุดลอกหนองลำโรงน้อย ต.โพธิ์ชัย อ.อุทุมพรพิสัย จ.ศรีสะเกษ	- เพื่อมีน้ำใช้เพื่ออุปโภค-บริโภค - เพื่อให้มีน้ำสำหรับการเกษตร และเลี้ยงสัตว์	กว้าง 85 ม. ยาว 125 ม. ลึก 3 ม.	1,000,000 (งบ อบจ.)				จำนวนฝาย คลองชลประทาน ขุดลอก ได้รับการก่อสร้าง/ ปรับปรุงเพิ่มขึ้น	มีน้ำอุปโภค-บริโภคและใช้ เลี้ยงสัตว์พอเพียงตลอดปี	สำนัก การช่าง
178	ขุดลอกหนองเชียงม่วน บ้านหนอง หัว ม. 5 ต.หัวช้าง อ.อุทุมพรพิสัย จ.ศรีสะเกษ พิกัด เริ่มต้น 15.135044 N พิกัดสิ้นสุด 104.095315 E	- เพื่อขยายพื้นที่เพาะปลูกและมีน้ำ ในการทำเกษตรกรรมที่เพียงพอ	กว้าง 55 ม. ยาว 130 ม. ลึก 1.50 ม.		500,000 (งบ อบจ.)			จำนวนฝาย คลองชลประทาน ขุดลอก ได้รับการก่อสร้าง/ ปรับปรุงเพิ่มขึ้น	- มีการขยายพื้นที่ เพาะปลูกเพิ่มมากขึ้น	สำนัก การช่าง
179	ขุดลอกหนองบ้านจำปา ม. 3 - บ้าน โต๊ะ ม. 4 ต.โพธิ์ชัย อ.อุทุมพรพิสัย จ.ศรีสะเกษ พิกัด เริ่มต้น 15.177077 N พิกัดสิ้นสุด 104.228373 E	- เพื่อขยายพื้นที่เพาะปลูกและมีน้ำ ในการทำเกษตรกรรมที่เพียงพอ			500,000 (งบ อบจ.)			จำนวนฝาย คลองชลประทาน ขุดลอก ได้รับการก่อสร้าง/ ปรับปรุงเพิ่มขึ้น	- มีการขยายพื้นที่ เพาะปลูกเพิ่มมากขึ้น	สำนัก การช่าง

แผนพัฒนาท้องถิ่น (พ.ศ. 2561 - 2565)

องค์การบริหารส่วนจังหวัดศรีสะเกษ

- ก. ยุทธศาสตร์จังหวัดที่ 1 พัฒนาโครงสร้างพื้นฐานและการยกระดับเศรษฐกิจ ให้พึ่งตนเองและแข่งขันได้
- ข. ยุทธศาสตร์การพัฒนาของ อบท. ในเขตจังหวัดที่ 3 พัฒนาระบบสนับสนุนการบริหารจัดการธุรกิจการค้า และเพิ่มมูลค่าการค้าชายแดนครบวงจรและได้มาตรฐาน

2.3 ด้านการเศรษฐกิจ แผนงานการเกษตร

ที่	โครงการ	วัตถุประสงค์	เป้าหมาย (ผลผลิตของ โครงการ)	งบประมาณและที่ผ่านมา				ตัวชี้วัด (KPI)	ผลที่คาดว่าจะได้รับ	หน่วยงาน รับผิดชอบ หลัก
				2561 (บาท)	2562 (บาท)	2563 (บาท)	2564 (บาท)			
180	<u>อำเภออุทุมพรพิสัย</u> ขุดลอกหนองสำโรงน้อย บ้านโพธิ์ชัย ม.1 ต.โพธิ์ชัย อ.อุทุมพรพิสัย จ.ศรีสะเกษ พิกัดเริ่มต้น 15.171781 N พิกัด สิ้นสุด 104.218187 E	- เพื่อขยายพื้นที่เพาะปลูกและน้ำ ในการทำเกษตรกรรมที่เพียงพอ	กว้าง 91.36 ม. ยาว 112.56 ม. ลึก 3 ม.					500,000 (งบ อบจ.)	จำนวนฝาย คลองชลประทาน ขุดลอก ได้รับการก่อสร้าง/ ปรับปรุงเพิ่มขึ้น	สำนัก การช่าง
181	ขุดลอกหนองคอ บ้านดงก่อ ม.2 ต.โพธิ์ชัย อ.อุทุมพรพิสัย จ.ศรีสะเกษ พิกัดเริ่มต้น 15.175130 N พิกัด สิ้นสุด 104.211834 E	- เพื่อขยายพื้นที่เพาะปลูกและน้ำ ในการทำเกษตรกรรมที่เพียงพอ	กว้าง 38 ม. ยาว 97 ม. ลึก 3 ม.			500,000 (งบ อบจ.)			มีการขยายพื้นที่ เพาะปลูกเพิ่มมากขึ้น	สำนัก การช่าง

รายละเอียดโครงการพัฒนา

แผนพัฒนาท้องถิ่น (พ.ศ. 2561 - 2565)

องค์การบริหารส่วนจังหวัดศรีสะเกษ

แบบ ผ.02

ก. ยุทธศาสตร์จังหวัดที่ 1 การพัฒนาโครงสร้างพื้นฐานและการยกระดับเศรษฐกิจให้พึ่งตนเองและแข่งขันได้

ข. ยุทธศาสตร์การพัฒนาของ อปท. ในเขตจังหวัดที่ 2 กายยกระดับเศรษฐกิจให้พึ่งตนเองและแข่งขันได้

3. ยุทธศาสตร์ที่ 3 การส่งเสริมการท่องเที่ยวและการพาณิชย์ การค้าชายแดน

3.1 ด้าน บริการชุมชนและสังคม แผนงาน เศรษฐกิจชุมชน

ที่	โครงการ/กิจกรรม	วัตถุประสงค์	เป้าหมาย (ผลผลิตของโครงการ)	งบประมาณและที่ผ่านมา					ตัวชี้วัด (KPI)	ผลที่คาดว่าจะได้รับ	หน่วยงาน รับผิดชอบ หลัก
				2561 (บาท)	2562 (บาท)	2563 (บาท)	2564 (บาท)	2565 (บาท)			
1	ก่อสร้าง /ปรับปรุงถนนเข้าสู่แหล่งท่องเที่ยว/สถานที่ท่องเที่ยว 1) ก่อสร้างถนน คลส.ภายในบริเวณเมืองใหม่บ่อสงระงำ อ.ภูสิงห์ จ.ศรีสะเกษ	- เพื่อยกระดับโครงสร้างพื้นฐานและบริการการท่องเที่ยวให้มีความปลอดภัย	ก่อสร้าง/ปรับปรุงถนนเข้าสู่แหล่งท่องเที่ยวสำคัญของจังหวัด กว้าง 6 ม. ยาว 495 ม. หนา 0.15 ม	10,000,000 (งบ อบจ.)	10,000,000 (งบ อบจ.)		10,000,000 (งบ อบจ.)	10,000,000 (งบ อบจ.)	- มีถนน/ระบบสาธารณูปโภค/สาธารณูปการ	ประชาชนทั่วไป และนักท่องเที่ยว ได้รับบริการที่ดี มีความสะดวก และปลอดภัย ส่งผลให้มีย่านท่องเที่ยวเพิ่มขึ้น	สำนัก การช่าง
2	ปรับปรุงภูมิทัศน์บริเวณแหล่งท่องเที่ยวที่สำคัญของจังหวัด 1) จัดทำสวนหอม / สวนสุขภาพ 2) อาคารอเนกประสงค์ 3) ก่อสร้างบ้านพักนักท่องเที่ยว 4) ก่อสร้างระบบสาธารณูปโภค/สาธารณูปการ 5) ก่อสร้างร้านอาหารร้านค้าต่างๆ 6) ก่อสร้างห้องน้ำ/ห้องส้วม	- เพื่อยกระดับโครงสร้างพื้นฐานและบริการการท่องเที่ยวให้มีความสะดวกปลอดภัย	ปรับปรุงภูมิทัศน์ แหล่งท่องเที่ยวที่สำคัญของจังหวัด จำนวน 2 แห่ง/ปี	5,000,000 (งบ อบจ.)	5,000,000 (งบ อบจ.)	5,000,000 (งบ อบจ.)	5,000,000 (งบ อบจ.)	5,000,000 (งบ อบจ.)	- แหล่งท่องเที่ยวในจังหวัด ศรีสะเกษมีความสะดวกปลอดภัย	ประชาชนทั่วไป และนักท่องเที่ยวได้รับบริการการท่องเที่ยว มีความสะดวก และปลอดภัยส่งผลให้มีย่านท่องเที่ยวเพิ่มขึ้น	สำนัก การช่าง

รายละเอียดโครงการพัฒนา

แผนพัฒนาท้องถิ่น (พ.ศ. 2561 - 2565)

องค์การบริหารส่วนจังหวัดศรีสะเกษ

- ก. ยุทธศาสตร์จังหวัดที่ 1 การพัฒนาโครงสร้างพื้นฐานและการยกระดับเศรษฐกิจให้พึ่งตนเองและแข่งขันได้  
 ข. ยุทธศาสตร์การพัฒนาของ อปท. ในเขตจังหวัดที่ 2 การยกระดับเศรษฐกิจให้พึ่งตนเองและแข่งขันได้

3. ยุทธศาสตร์ที่ 3 การส่งเสริมการท่องเที่ยวและการพาณิชย์ การค้าชายแดน

3.1 ด้าน บริการชุมชนและสังคม แผนงาน เศรษฐกิจชุมชน

ที่	โครงการ/กิจกรรม	วัตถุประสงค์	เป้าหมาย (ผลผลิตของโครงการ)	งบประมาณและที่ผ่านมา					ตัวชี้วัด (KPI)	ผลที่คาดว่าจะได้รับ	หน่วยงาน รับผิดชอบ หลัก
				2561 (บาท)	2562 (บาท)	2563 (บาท)	2564 (บาท)	2565 (บาท)			
3	ก่อสร้าง/ปรับปรุง อาคารศูนย์โรค / สาธารณสุขบริการ บริเวณแหล่งท่องเที่ยว/ สถานที่ท่องเที่ยว /สิ่งแวดล้อม  1) ก่อสร้างสถานคอนกรีตและก่อสร้างถนน คสล. วัดศรีบุญพร ต.เบ็ญพร อ.เบ็ญพร จ.ศรีสะเกษ 2) ก่อสร้างระบบประปาบาดาลเมืองใหม่ ของสง่า 3) ก่อสร้างสะพานโรตงหลัก บ้านหนองซ่งน้อย ม.10 ต.กฤษณา อ.อุทุมพร จ.ศรีสะเกษ 4) ก่อสร้างรั้วคอนกรีตศูนย์การจัดการ ขยะมูลฝอยรวม กลุ่มพื้นที่ 3 อ.อุทุมพร จ.ศรีสะเกษ	- เพื่อยกระดับโครงสร้างพื้นฐาน และยกระดับการท่องเที่ยวให้มี ความสะดวก	ก่อสร้าง/ปรับปรุงระบบ สาธารณสุขศูนย์โรค/สาธารณสุข บริการแหล่งท่องเที่ยว/สวน สาธารณะของจังหวัด กว้าง 6 ม. ยาว 300 ม.	5,000,000 (งบ อบจ.)	5,000,000 (งบ อบจ.)	5,000,000 (งบ อบจ.)	5,000,000 (งบ อบจ.)	5,000,000 (งบ อบจ.)	- มีระบบสาธารณสุขโรค/ สาธารณสุขบริการแหล่ง ท่องเที่ยว/สวนสาธารณะ ของจังหวัด	ประชาชนทั่วไปและ นักท่องเที่ยวได้รับการ บริการมีความสะดวกส่งผล ให้มีนักท่องเที่ยวเพิ่มขึ้น	สำนัก การช่าง

รายละเอียดโครงการพัฒนา

แผนพัฒนาท้องถิ่น (พ.ศ. 2561 - 2565)

องค์การบริหารส่วนจังหวัดศรีสะเกษ

ก. ยุทธศาสตร์จังหวัดที่ 1 การพัฒนาโครงสร้างพื้นฐานและการยกระดับเศรษฐกิจให้พึ่งตนเองและแข่งขันได้

ข. ยุทธศาสตร์การพัฒนาของ อปท. ในเขตจังหวัดที่ 2 กายยกระดับเศรษฐกิจให้พึ่งตนเองและแข่งขันได้

3. ยุทธศาสตร์ที่ 3 การส่งเสริมการท่องเที่ยวและการพาณิชย์ การค้าชายแดน

3.2 ด้านบริการชุมชนและสังคม แผนงานการศาสนาวัฒนธรรม และนันทนาการ

ที่	โครงการ/กิจกรรม	วัตถุประสงค์	เป้าหมาย (ผลผลิตของโครงการ)	งบประมาณและที่ผ่านมา					ตัวชี้วัด (KPI)	ผลที่คาดว่าจะได้รับ	หน่วยงาน รับผิดชอบ หลัก
				2561 (บาท)	2562 (บาท)	2563 (บาท)	2564 (บาท)	2565 (บาท)			
1	พัฒนาศูนย์ประสานงานการท่องเที่ยว อปท. One Stop Service	- เพื่ออำนวยความสะดวก การบริการข้อมูลข่าวสาร ด้านท่องเที่ยวจังหวัด ให้แก่ ประชาชน/นักท่องเที่ยว	ปรับปรุงศูนย์บริการ ท่องเที่ยวของ อปท.ศก. จำนวน 1 โครงการ	200,000 (งบ อบจ.)	200,000 (งบ อบจ.)	200,000 (งบ อบจ.)	200,000 (งบ อบจ.)	200,000 (งบ อบจ.)	- ร้อยละของงบประมาณที่ จัดสรรเพิ่มขึ้น - จำนวนโครงการ/กิจกรรม ที่ดำเนินการเพิ่มขึ้น	ประชาชน/นักท่องเที่ยว ได้รับความพึงพอใจ ในการบริการข้อมูล ข่าวสารของ อบจ.	สำนักปลัดฯ
2	จัดทำฐานข้อมูลด้านท่องเที่ยวจังหวัด	- เพื่อจัดทำฐานข้อมูลทาง ด้านการท่องเที่ยวของจังหวัด ให้ครบถ้วนและเป็นปัจจุบัน	อปท.ศก.ร่วมบูรณาการ กับหน่วยงานที่เกี่ยวข้อง จำนวน 1 โครงการ	100,000 (งบ อบจ.)	100,000 (งบ อบจ.)	100,000 (งบ อบจ.)	100,000 (งบ อบจ.)	100,000 (งบ อบจ.)	- ร้อยละของงบประมาณที่ จัดสรรเพิ่มขึ้น - จำนวนโครงการ/กิจกรรม ที่ดำเนินการเพิ่มขึ้น	จังหวัดมีฐาน ข้อมูลการ ท่องเที่ยวที่ครบถ้วน/ เป็นปัจจุบัน	สำนักปลัดฯ/ กองแผนฯ
3	จัดทำเส้นทางธรรมชติและทาง ประวัติศาสตร์	- เพื่อยกระดับความสำเร็จ ในการพัฒนาแหล่งท่องเที่ยว ของจังหวัด	จัดทำคู่มือ /แผนพับ จำนวน 1 โครงการ	100,000 (งบ อบจ.)	100,000 (งบ อบจ.)	100,000 (งบ อบจ.)	100,000 (งบ อบจ.)	100,000 (งบ อบจ.)	- ร้อยละของงบประมาณที่ จัดสรรเพิ่มขึ้น - จำนวนโครงการ/กิจกรรม ที่ดำเนินการเพิ่มขึ้น	เพื่อยกระดับความสำเร็จ ในการพัฒนาแหล่ง ท่องเที่ยวของจังหวัด	สำนักปลัดฯ
4	ส่งเสริมธุรกิจบริการเชื่อมโยงกับ กิจกรรมการท่องเที่ยวจังหวัด (หมู่บ้านต้นแบบ OTOP ระดับอำเภอ)	เพื่อส่งเสริมรายได้จังหวัดและ ยกระดับความสำเร็จในการ พัฒนาแหล่งท่องเที่ยว ของจังหวัด	อปท.ศก.ร่วมบูรณาการ กับหน่วยงานที่เกี่ยวข้อง จำนวน 1 โครงการ	1,000,000 (งบ อบจ.)	1,000,000 (งบ อบจ.)	1,000,000 (งบ อบจ.)	1,000,000 (งบ อบจ.)	1,000,000 (งบ อบจ.)	- ร้อยละของงบประมาณที่ จัดสรรเพิ่มขึ้น - จำนวนโครงการ/กิจกรรม ที่ดำเนินการเพิ่มขึ้น	ยกระดับรายได้และความ สำเร็จในการพัฒนาแหล่ง เที่ยวจังหวัดมากขึ้น	สำนักปลัดฯ/ กองแผนฯ

รายละเอียดโครงการพัฒนา  
แผนพัฒนาท้องถิ่น (พ.ศ. 2561 - 2565)  
องค์การบริหารส่วนจังหวัดศรีสะเกษ

- ก. ยุทธศาสตร์จังหวัดที่ 1 การพัฒนาโครงสร้างพื้นฐานและการยกระดับเศรษฐกิจให้พึ่งตนเองและแข่งขันได้  
ข. ยุทธศาสตร์การพัฒนาของ อปท. ในเขตจังหวัดที่ 2 กายยกระดับเศรษฐกิจให้พึ่งตนเองและแข่งขันได้  
3. ยุทธศาสตร์ที่ 3 การส่งเสริมการท่องเที่ยวและการพาณิชย์ การค้าชายแดน  
3.2 ด้านบริการชุมชนและสังคม แผนงานการศาสนาวัฒนธรรม และนันทนาการ

ที่	โครงการ/กิจกรรม	วัตถุประสงค์	เป้าหมาย (ผลผลิตของโครงการ)	งบประมาณและที่ผ่านมา					ตัวชี้วัด (KPI)	ผลที่คาดว่าจะได้รับ	หน่วยงาน รับผิดชอบ หลัก
				2561 (บาท)	2562 (บาท)	2563 (บาท)	2564 (บาท)	2565 (บาท)			
5	ส่งเสริมการขายผลิตภัณฑ์ของจังหวัด	เพื่อเพิ่มมูลค่าผลิตภัณฑ์ มวลรวมภาคเกษตรของจังหวัด	อบจ.ศก.ร่วมบูรณาการ กับหน่วยงานที่เกี่ยวข้อง จำนวน 1 โครงการ	200,000 (งบ อบจ.)	200,000 (งบ อบจ.)	200,000 (งบ อบจ.)	200,000 (งบ อบจ.)	200,000 (งบ อบจ.)	- จำนวนโครงการ/กิจกรรม ที่ดำเนินการเพิ่มขึ้น	ผลิตภัณฑ์มวลรวมของ ภาคเกษตรของจังหวัด มีมูลค่าเพิ่มขึ้น	สำนักปลัดฯ/ กองแผนฯ
6	ร่วมมือ ศรีสะเกษ - อุดรมีชัย - พระวิหาร - เสียมราช (เมืองอุบลีตร)	เพื่อส่งเสริมรายได้จังหวัดและ ยกระดับความเสี่าเร็ว ในการ พัฒนาแหล่งท่องเที่ยวของจังหวัด	อบจ.ศก.ร่วมบูรณาการ กับหน่วยงานที่เกี่ยวข้อง จำนวน 1 โครงการ	600,000 (งบ อบจ.)	600,000 (งบ อบจ.)	600,000 (งบ อบจ.)	600,000 (งบ อบจ.)	600,000 (งบ อบจ.)	- จำนวนโครงการ/กิจกรรม ที่ดำเนินการเพิ่มขึ้น	ยกระดับรายได้และความ เสี่าเร็วในการพัฒนาแหล่งเที่ยว จังหวัดมากขึ้น	สำนักปลัดฯ/ กองแผนฯ
7	ส่งเสริมการจัด Road Show ในการท่องเที่ยวใน/ต่างประเทศ	เพื่อส่งเสริมรายได้จังหวัดและ ยกระดับความเสี่าเร็ว ในการ พัฒนาแหล่งท่องเที่ยวของจังหวัด	อบจ.ศก.บูรณาการกับ หน่วยงานที่เกี่ยวข้อง จำนวน 1 โครงการ	1,000,000 (งบ อบจ.)	1,000,000 (งบ อบจ.)	1,000,000 (งบ อบจ.)	1,000,000 (งบ อบจ.)	1,000,000 (งบ อบจ.)	- จำนวนโครงการ/กิจกรรม ที่ดำเนินการเพิ่มขึ้น	เพื่อส่งเสริมรายได้และยก ระดับความเสี่าเร็วในการ พัฒนาแหล่งท่องเที่ยวของจังหวัด	สำนักปลัดฯ/ กองแผนฯ
8	ส่งเสริมการท่องเที่ยวชายแดนช่อง สะง่า Agro Tourism เขาวงกต 1) กิจกรรมวิ่งเฉลิมพระเกียรติ เส้นทาง อ.อุสิงห์ - ด่านช่องสะง่า 2) กิจกรรมแข่งขันจักรยานเสือภูเขา/ วิ่งเฉลิมพระเกียรติสู่เขาวงกต	เพื่อเอื้อต่อการค้า การลงทุน และการท่องเที่ยวที่สมบูรณ์แบบ	อบจ.ศก.บูรณาการกับ หน่วยงานที่เกี่ยวข้อง จำนวน 1 โครงการ	300,000 (งบ อบจ.)	300,000 (งบ อบจ.)	300,000 (งบ อบจ.)	300,000 (งบ อบจ.)	300,000 (งบ อบจ.)	- จำนวนโครงการ/กิจกรรม ที่ดำเนินการเพิ่มขึ้น	การค้าขายแดนได้รับการ ส่งเสริมอย่างต่อเนื่อง	สำนักปลัดฯ/ กองแผนฯ
9	สนับสนุน / พัฒนาแหล่งมรดกทาง ธรรมชาติ (บึงใหญ่ไพรบึง , หนองสี, ป่าทาม)	เพื่อส่งเสริมรายได้จังหวัดและยก ระดับความเสี่าเร็วในการพัฒนา แหล่งท่องเที่ยวของจังหวัด	ปรับปรุง/ก่อสร้างถนน ทางเข้า/แสงสว่าง จำนวน 1 โครงการ	1,000,000 (งบ อบจ.)	1,000,000 (งบ อบจ.)	1,000,000 (งบ อบจ.)	1,000,000 (งบ อบจ.)	1,000,000 (งบ อบจ.)	- จำนวนถนนทางเข้า/ แสงสว่าง	เพื่อส่งเสริมรายได้และยก ระดับความเสี่าเร็วในการ พัฒนาแหล่งท่องเที่ยวของจังหวัด	สำนักการช่าง



รายละเอียดโครงการพัฒนา  
แผนพัฒนาท้องถิ่น (พ.ศ. 2561 - 2565)  
องค์การบริหารส่วนจังหวัดศรีสะเกษ

- ก. ยุทธศาสตร์จังหวัดที่ 1 การพัฒนาโครงสร้างพื้นฐานและการยกระดับเศรษฐกิจให้พึ่งตนเองและแข่งขันได้  
ข. ยุทธศาสตร์การพัฒนาของ อปท. ในเขตจังหวัดที่ 2 กายยกระดับเศรษฐกิจให้พึ่งตนเองและแข่งขันได้  
3. ยุทธศาสตร์ที่ 3 การส่งเสริมการท่องเที่ยวและการพาณิชย์ การค้าชายแดน  
3.2 ด้านบริการชุมชนและสังคม แผนงานการศาสนาวัฒนธรรม และนันทนาการ

ที่	โครงการ/กิจกรรม	วัตถุประสงค์	เป้าหมาย (ผลผลิตของโครงการ)	งบประมาณและที่ผ่านมา					ตัวชี้วัด (KPI)	ผลที่คาดว่าจะได้รับ	หน่วยงาน รับผิดชอบ หลัก
				2561 (บาท)	2562 (บาท)	2563 (บาท)	2564 (บาท)	2565 (บาท)			
10	สนับสนุน / พัฒนาแหล่งมรดกทางวัฒนธรรม (ปราสาทพนมจาน , ปราสาทคูฝ้าย)	- เพื่อส่งเสริมรายได้ จังหวัดและยกระดับความสนใจในการพัฒนาแหล่งท่องเที่ยวของจังหวัด	ปรับปรุง/ก่อสร้างถนนทางเข้า/แสงสว่าง จำนวน 1 โครงการ	1,000,000 (งบ อบจ.)	1,000,000 (งบ อบจ.)	1,000,000 (งบ อบจ.)	1,000,000 (งบ อบจ.)	1,000,000 (งบ อบจ.)	- จำนวนถนนทางเข้า/แสงสว่าง	เพื่อส่งเสริมรายได้และยกระดับความสนใจในการพัฒนาแหล่งท่องเที่ยวของจังหวัด	สำนักงานการท่องเที่ยวของจังหวัด
11	สนับสนุน / พัฒนาแหล่งมรดกทางพุทธศาสนา (วัดในจังหวัดศรีสะเกษ)	- เพื่ออำนวยความสะดวก การบริการประชาชน/นักท่องเที่ยว / ศาสนิกชนที่มานมัสการ	ปรับปรุง/ก่อสร้างถนนทางเข้า/แสงสว่าง จำนวน 1 โครงการ	1,000,000 (งบ อบจ.)	1,000,000 (งบ อบจ.)	1,000,000 (งบ อบจ.)	1,000,000 (งบ อบจ.)	1,000,000 (งบ อบจ.)	- จำนวนถนนทางเข้า/แสงสว่าง	เพื่อส่งเสริมรายได้และยกระดับความสนใจในการพัฒนาแหล่งท่องเที่ยวของจังหวัด	สำนักงานการท่องเที่ยว
12	พัฒนาแหล่งท่องเที่ยวเชิงนิเวศน์	เพื่อสร้างจิตสำนึกให้รักษาและอนุรักษ์ทรัพยากรธรรมชาติ และสิ่งแวดล้อมควบคู่ กับการท่องเที่ยวเชิงนิเวศ	สวนป่าเฉลิมพระเกียรติ จำนวน 1 แห่ง	1,000,000 (งบ อบจ.)	1,000,000 (งบ อบจ.)	1,000,000 (งบ อบจ.)	1,000,000 (งบ อบจ.)	1,000,000 (งบ อบจ.)	- จำนวนโครงการ/กิจกรรม ที่ดำเนินการเพิ่มขึ้น	มีสถานที่ท่องเที่ยวเชิงนิเวศของจังหวัดบริการประชาชนทั่วไป	สำนักงานการท่องเที่ยว
13	ส่งเสริม/พัฒนาแหล่งท่องเที่ยวเชิงอนุรักษ์ป่าไม้และสัตว์ป่า (ทับทมสยาม)	เพื่อยกระดับโครงสร้างพื้นฐานและบริการการท่องเที่ยวให้มีความสะดวกปลอดภัย	อบจ.ศก.บูรณาการกับหน่วยงานที่เกี่ยวข้อง	200,000 (งบ อบจ.)	200,000 (งบ อบจ.)	200,000 (งบ อบจ.)	200,000 (งบ อบจ.)	200,000 (งบ อบจ.)	- จำนวนโครงการ/กิจกรรม ที่ดำเนินการเพิ่มขึ้น	เพื่อยกระดับ โครงสร้างพื้นฐานและบริการการท่องเที่ยวให้มีความสะดวกปลอดภัย	สำนักปลัดฯ
14	ส่งเสริมและพัฒนาการท่องเที่ยว	เพื่อส่งเสริมและพัฒนาการท่องเที่ยวในจังหวัด	ส่งเสริมและพัฒนาการท่องเที่ยว	3,000,000 (งบ อบจ.)	3,000,000 (งบ อบจ.)	3,000,000 (งบ อบจ.)	3,000,000 (งบ อบจ.)	3,000,000 (งบ อบจ.)	- จำนวนโครงการ/กิจกรรม ที่ดำเนินการเพิ่มขึ้น	มีสถานที่ท่องเที่ยว/ภายในจังหวัดเพิ่มขึ้น	สำนักปลัดฯ
15	ส่งเสริมการจัดตั้งพิพิธภัณฑ์การท่องเที่ยว และศูนย์รวมการแสดงและจำหน่ายสินค้าที่ระลึก	เพื่อให้มีสถานที่รวบรวมวัตถุโบราณ วัตถุสำคัญของจังหวัด ให้ประชาชน และนักท่องเที่ยว มาเที่ยวชม	ก่อสร้าง/จัดตั้งพิพิธภัณฑ์การท่องเที่ยว จำนวน 1 แห่ง	200,000 (งบ อบจ.)	200,000 (งบ อบจ.)	200,000 (งบ อบจ.)	200,000 (งบ อบจ.)	200,000 (งบ อบจ.)	- มีพิพิธภัณฑ์การท่องเที่ยว 1 แห่ง	จังหวัดมีพิพิธภัณฑ์การท่องเที่ยว ให้ประชาชนทั่วไปและนักท่องเที่ยวได้เที่ยวชม	สำนักปลัดฯ สำนักงานการท่องเที่ยว

รายละเอียดโครงการพัฒนา  
แผนพัฒนาท้องถิ่น (พ.ศ. 2561 - 2565)  
องค์การบริหารส่วนจังหวัดศรีสะเกษ

- ก. ยุทธศาสตร์จังหวัดที่ 1 การพัฒนาโครงสร้างพื้นฐานและการยกระดับเศรษฐกิจให้พึ่งตนเองและแข่งขันได้  
ข. ยุทธศาสตร์การพัฒนาของ อปท. ในเขตจังหวัดที่ 2 ภายกระดับเศรษฐกิจให้พึ่งตนเองและแข่งขันได้  
3. ยุทธศาสตร์ที่ 3 การส่งเสริมการท่องเที่ยวและการพาณิชย์ การค้าชายแดน  
3.2 ด้านบริการชุมชนและสังคม แผนงานการศาสนาวัฒนธรรม และนันทนาการ

ที่	โครงการ/กิจกรรม	วัตถุประสงค์	เป้าหมาย (ผลผลิตของโครงการ)	งบประมาณและที่ผ่านมา					ตัวชี้วัด (KPI)	ผลที่คาดว่าจะได้รับ	หน่วยงาน รับผิดชอบ หลัก
				2561 (บาท)	2562 (บาท)	2563 (บาท)	2564 (บาท)	2565 (บาท)			
16	จัดอบรมมัคคุเทศก์ท้องถิ่น	เพื่อสร้างประสิทธิภาพด้านการท่องเที่ยวและบริการที่ประทับใจแก่นักท่องเที่ยว	จัดฝึกอบรมมัคคุเทศก์ท้องถิ่น จำนวน 1 โครงการ	300,000 (งบ อบจ.)	300,000 (งบ อบจ.)	300,000 (งบ อบจ.)	300,000 (งบ อบจ.)	300,000 (งบ อบจ.)	- จำนวนมัคคุเทศก์ที่ผ่านการฝึกอบรม - จำนวนโครงการ/กิจกรรมที่ดำเนินการเพิ่มขึ้น	มัคคุเทศก์ท้องถิ่นได้ บริการส่งเสริมประสิทธิภาพด้านบริการ ภาพด้านการบริการแก่นักท่องเที่ยว	สำนักปลัดฯ
17	จัดอบรม ประชุน สัมมนาเครือข่ายอาสาสมัครพัฒนาการท่องเที่ยวระดับท้องถิ่น	เพื่อสร้างประสิทธิภาพด้านการท่องเที่ยวและบริการที่ประทับใจแก่นักท่องเที่ยว	จัดฝึกอบรมอาสาสมัครท้องถิ่น จำนวน 1 โครงการ	800,000 (งบ อบจ.)	800,000 (งบ อบจ.)	800,000 (งบ อบจ.)	800,000 (งบ อบจ.)	800,000 (งบ อบจ.)	- จำนวนอาสาสมัครท้องถิ่นที่ผ่านการฝึกอบรม - จำนวนโครงการ/กิจกรรมที่ดำเนินการเพิ่มขึ้น	อาสาสมัครได้รับการส่งเสริมประสิทธิภาพด้านบริการที่ประทับใจแก่นักท่องเที่ยว	สำนักปลัดฯ
18	ร่วมพัฒนาเครือข่ายด้านการท่องเที่ยวจังหวัด/กลุ่มจังหวัด	เพื่อส่งเสริมรายได้ จังหวัดและยกระดับความสนใจในการพัฒนาแหล่งท่องเที่ยวของจังหวัด	อบ.ค.ศ.ก.บูรณาโครงการกับหน่วยงานที่เกี่ยวข้อง จำนวน 1 โครงการ	100,000 (งบ อบจ.)	100,000 (งบ อบจ.)	100,000 (งบ อบจ.)	100,000 (งบ อบจ.)	100,000 (งบ อบจ.)	- ประชาชนกลุ่มเป้าหมายมีรายได้เพิ่มขึ้น - จำนวนโครงการ/กิจกรรมที่ดำเนินการเพิ่มขึ้น	เพื่อส่งเสริมรายได้และยกระดับความสนใจในการพัฒนาแหล่งท่องเที่ยวของจังหวัด	สำนักปลัดฯ
19	การประชาสัมพันธ์/เผยแพร่การท่องเที่ยว 1) จัดทำสื่อประชาสัมพันธ์การท่องเที่ยวจังหวัด 2) จัดซื้อถ่านไฟฉายและประชาสัมพันธ์แนะนำสถานที่ท่องเที่ยว	เพื่อประชาสัมพันธ์ 4เผยแพร่การท่องเที่ยวจังหวัดให้เป็นที่รู้จักอย่างกว้างขวาง มีนักท่องเที่ยวเข้ามาแวะเยี่ยมชมเพิ่มขึ้น	จัดทำสื่อประชาสัมพันธ์ การท่องเที่ยวจังหวัด	200,000 (งบ อบจ.)	200,000 (งบ อบจ.)	200,000 (งบ อบจ.)	200,000 (งบ อบจ.)	200,000 (งบ อบจ.)	- สื่อประชาสัมพันธ์ได้รับการท่องเที่ยวของจังหวัด - มีรายนามเที่ยวและประชาสัมพันธ์แนะนำสถานที่ท่องเที่ยว	การท่องเที่ยวจังหวัดได้ รับการประชาสัมพันธ์อย่างกว้างขวางมี นักท่องเที่ยว มาแวะ เยี่ยมชมเพิ่มขึ้น	สำนักปลัดฯ
20	ส่งเสริมการจัดทำแผนแม่บท เพื่อการพัฒนาเฉพาะกลุ่มพื้นที่แหล่งท่องเที่ยวกลุ่มอารยธรรมขอม	เพื่อกำหนดกรอบการพัฒนาการท่องเที่ยวกลุ่มอารยธรรมขอม	จัดทำแผนพัฒนาการท่องเที่ยวกลุ่มอารยธรรมขอม(นครราชสีมา,บุรีรัมย์ สุรินทร์,ศรีสะเกษ,สระแก้ว)	50000 (งบ อบจ.)	50000 (งบ อบจ.)	50000 (งบ อบจ.)	50000 (งบ อบจ.)	50000 (งบ อบจ.)	- จำนวนโครงการ/กิจกรรมที่ดำเนินการเพิ่มขึ้น - ร้อยละของงบประมาณที่จัดสรรเพิ่มขึ้น	จังหวัดมีแผนพัฒนาการท่องเที่ยวกลุ่มอารยธรรมขอม	สำนักปลัดฯ

รายละเอียดโครงการพัฒนา

แบบ ผ.02

แผนพัฒนาท้องถิ่น (พ.ศ. 2561 - 2565)

องค์การบริหารส่วนจังหวัดศรีสะเกษ

ก. ยุทธศาสตร์จังหวัดที่ 1 การพัฒนาโครงสร้างพื้นฐานและการยกระดับเศรษฐกิจให้พึ่งตนเองและแข่งขันได้

ข. ยุทธศาสตร์การพัฒนาของ อปท. ในเขตจังหวัดที่ 2 การยกระดับเศรษฐกิจให้พึ่งตนเองและแข่งขันได้

3. ยุทธศาสตร์ที่ 3 การส่งเสริมการท่องเที่ยวและการพาณิชย์ การค้าชายแดน

3.2 ด้านบริการชุมชนและสังคม แผนงานการศาสนาวัฒนธรรม และนันทนาการ

ที่	โครงการ/กิจกรรม	วัตถุประสงค์	เป้าหมาย (ผลผลิตของโครงการ)	งบประมาณและที่ผ่านมา					ตัวชี้วัด (KPI)	ผลที่คาดว่าจะได้รับ	หน่วยงาน รับผิดชอบ หลัก
				2561 (บาท)	2562 (บาท)	2563 (บาท)	2564 (บาท)	2565 (บาท)			
21	แรลลี่ศรีนครลำดวนของดงศรีสะเกษ	เพื่อจัดแรลลี่ศรีนครลำดวนชมของดงศรีสะเกษ ส่งเสริมการท่องเที่ยว	เพื่อจัดแรลลี่ศรีนครลำดวนชมของดงศรีสะเกษ ส่งเสริมการท่องเที่ยว	300,000 (งบ อบจ.)	300,000 (งบ อบจ.)	300,000 (งบ อบจ.)	300,000 (งบ อบจ.)	300,000 (งบ อบจ.)	- จำนวนโครงการ/กิจกรรมที่ดำเนินการเพิ่มขึ้น	มีจิตสำนึกรักภาษา และอนุรักษ์ทรัพยากรธรรมชาติ และสิ่งแวดล้อมควบคู่การส่งเสริมการท่องเที่ยว	สำนักปลัดฯ
22	แข่งขันรถยนต์ออฟโรดส่งเสริมการท่องเที่ยว	เพื่อจัดแข่งขันรถยนต์ออฟโรดส่งเสริมการท่องเที่ยว	เพื่อจัดแข่งขันรถยนต์ออฟโรดส่งเสริมการท่องเที่ยว	300,000 (งบ อบจ.)	300,000 (งบ อบจ.)	300,000 (งบ อบจ.)	300,000 (งบ อบจ.)	300,000 (งบ อบจ.)	- จำนวนโครงการ/กิจกรรมที่ดำเนินการเพิ่มขึ้น	การท่องเที่ยวจังหวัดศรีสะเกษมีคนรู้จักมากขึ้น	กองแผนฯ
23	ส่งเสริมการมีส่วนร่วมในการพัฒนาเครือข่ายเชื่อมโยงการท่องเที่ยวทางอารยธรรมขอมยั่งยืน	ส่งเสริมและพัฒนาการสร้างเครือข่ายการจัดการท่องเที่ยวระหว่างประชาชนทั้งภายในและภายนอกพื้นที่แหล่งท่องเที่ยวกลุ่มอารยธรรมขอม	อบจ.ศก.สนับสนุนหน่วยงานที่เกี่ยวข้องจำนวน 1 โครงการ	1,000,000 (งบ อบจ.)	1,000,000 (งบ อบจ.)	1,000,000 (งบ อบจ.)	1,000,000 (งบ อบจ.)	1,000,000 (งบ อบจ.)	- มีเครือข่ายจัดการท่องเที่ยวกลุ่มอารยธรรมขอม	มีมาตรการความปลอดภัยและปัญหาการเอารถเอาเปรียบนักท่องเที่ยว	สำนักปลัดฯ/ กองแผนฯ

รายละเอียดโครงการพัฒนา  
แผนพัฒนาท้องถิ่น (พ.ศ. 2561 - 2565)  
องค์การบริหารส่วนจังหวัดศรีสะเกษ

- ก. ยุทธศาสตร์จังหวัดที่ 1 การพัฒนาโครงสร้างพื้นฐานและการยกระดับเศรษฐกิจให้พึ่งตนเองและแข่งขันได้  
ข. ยุทธศาสตร์การพัฒนาของ อปท. ในเขตจังหวัดที่ 2 การยกระดับเศรษฐกิจให้พึ่งตนเองและแข่งขันได้  
3. ยุทธศาสตร์ที่ 3 การส่งเสริมการท่องเที่ยวและการพาณิชย์ การค้าชายแดน  
3.3 ด้านการเศรษฐกิจ แผนงานการพาณิชย์

ที่	โครงการ/กิจกรรม	วัตถุประสงค์	เป้าหมาย (ผลผลิตของโครงการ)	งบประมาณและที่ผ่านมา					ตัวชี้วัด (KPI)	ผลที่คาดว่าจะได้รับ	หน่วยงาน รับผิดชอบ หลัก
				2561 (บาท)	2562 (บาท)	2563 (บาท)	2564 (บาท)	2565 (บาท)			
1	การส่งเสริม/สนับสนุนการพัฒนาเศรษฐกิจฐานราก สนับสนุน/ส่งเสริมศักยภาพศูนย์บริการ และถ่ายทอดเทคโนโลยีการเกษตร	- เพื่อส่งเสริมกิจกรรมตัวของเกษตรกร เพื่อการวางแผนพัฒนาการเกษตร และประชาชนมีส่วนร่วมคิดวิเคราะห์ตัดสินใจการกำหนดแผนการพัฒนาพื้นที่ด้วยตนเอง	พิจารณาจากศูนย์ฯ ที่มีศักยภาพ เพื่อสนับสนุนการพัฒนาโดยผ่านการรับรองจากหน่วยงานที่เกี่ยวข้อง จำนวน 1 โครงการ	100,000 (งบ อบจ.)	100,000 (งบ อบจ.)	100,000 (งบ อบจ.)	100,000 (งบ อบจ.)	100,000 (งบ อบจ.)	- จำนวนโครงการ/กิจกรรม ที่ดำเนินการเพิ่มขึ้น	เพื่อสนับสนุนการสร้างกิจกรรมเรียนรู้เพื่อพัฒนาอาชีพ และรายได้ของชุมชนและเป็นศูนย์กลางของชุมชน	สำนักงานปลัดฯ/ กองแผนฯ
2	สนับสนุนการจัดตั้งศูนย์อำนวยความสะดวกความยากจนและพัฒนาชนบท	- เพื่อสนับสนุนการประสาน/ปฏิบัติงานของหน่วยงานหลัก ให้มีความชัดเจน	อบจ.ศก.สนับสนุนงบประมาณ/ประสานการประสาน/อำนวยความสะดวกหน่วยงานหลัก (กอ.รมน.)	50,000 (งบ อบจ.)	50,000 (งบ อบจ.)	50,000 (งบ อบจ.)	50,000 (งบ อบจ.)	50,000 (งบ อบจ.)	- มีศูนย์อำนวยความสะดวกความยากจนและพัฒนาชนบท	การแก้ไขปัญหาความยากจนและการพัฒนาบทบาทการขับเคลื่อนและเป็นไปอย่างเป็นรูปธรรม/ชัดเจน	สำนักงานปลัดฯ/ กองแผนฯ
3	ส่งเสริมระบบเศรษฐกิจฐานรากตามแนวทางเศรษฐกิจพอเพียง	เพื่อสนับสนุนยุทธศาสตร์ เพื่อพัฒนาจังหวัดศรีสะเกษ	อบจ.ศก.บูรณาการกับหน่วยงานที่เกี่ยวข้อง จำนวน 1 โครงการ	50,000 (งบ อบจ.)	50,000 (งบ อบจ.)	50,000 (งบ อบจ.)	50,000 (งบ อบจ.)	50,000 (งบ อบจ.)	- จำนวนโครงการ/กิจกรรม ที่ดำเนินการเพิ่มขึ้น - ร้อยละของงบประมาณ ที่จัดสรรเพิ่มขึ้น	เป็นการบูรณาการงาน และผลักดันยุทธศาสตร์ การพัฒนาจังหวัดสู่การปฏิบัติได้อย่างเป็นผล	สำนักงานปลัดฯ/ กองแผนฯ
4	สนับสนุนรูปแบบวิสาหกิจชุมชนกลุ่มเกษตรกรหรือสหกรณ์	เพื่อสนับสนุนเป็นศูนย์กลางในการพัฒนาโดยใช้แนวปรัชญาเศรษฐกิจพอเพียง/เกษตรตามแนวทฤษฎีใหม่	อบจ.ศก. สนับสนุนงบประมาณหน่วยงานหลัก จำนวน 1 โครงการ	500,000 (งบ อบจ.)	500,000 (งบ อบจ.)	500,000 (งบ อบจ.)	500,000 (งบ อบจ.)	500,000 (งบ อบจ.)	- มีกลุ่มวิสาหกิจชุมชน กลุ่มเกษตรกรหรือสหกรณ์	มีกรอบแนวทางการพัฒนาและวิธีการปฏิบัติขององค์กรในการพัฒนาศักยภาพขององค์กร	กองแผนฯ
5	จัดสร้างเครือข่ายการวางแผน/ระบบฐานข้อมูลทางอินเตอร์เน็ต 1) สนับสนุนการจัดทำศูนย์ข้อมูลการลงทุนในระดับจังหวัด	เพื่อพัฒนาศักยภาพด้านระบบฐานข้อมูลระหว่าง อปท. ด้วยกัน	จัดสร้างเครือข่ายการวางแผน/ระบบฐานข้อมูลทางอินเตอร์เน็ต จำนวน 1 โครงการ	500,000 (งบ อบจ.)	500,000 (งบ อบจ.)	500,000 (งบ อบจ.)	500,000 (งบ อบจ.)	500,000 (งบ อบจ.)	- มีเครือข่ายการวางแผน/ ระบบฐานข้อมูลทาง อินเตอร์เน็ต จำนวน 1 แห่ง	อปท.มีระบบฐานข้อมูลด้านการวางแผน เช่น ดึงกันเครือข่ายเชื่อมโยงระหว่าง อปท.	ทุกกอง/ ทุกสำนักฯ

แบบ ผ.02

รายละเอียดโครงการพัฒนา  
แผนพัฒนาท้องถิ่น (พ.ศ. 2561 - 2565)  
องค์การบริหารส่วนจังหวัดศรีสะเกษ

ก. ยุทธศาสตร์จังหวัดที่ 1 การพัฒนาโครงสร้างพื้นฐานและการยกระดับเศรษฐกิจให้พึ่งตนเองและแข่งขันได้

ข. ยุทธศาสตร์การพัฒนาของ อปท. ในเขตจังหวัดที่ 2 การยกระดับเศรษฐกิจให้พึ่งตนเองและแข่งขันได้

3. ยุทธศาสตร์ที่ 3 การส่งเสริมการท่องเที่ยวและการพาณิชย์ การค้าขายแดน

3.3 ด้านการเศรษฐกิจ แผนงานการพาณิชย์

ที่	โครงการ/กิจกรรม	วัตถุประสงค์	เป้าหมาย (ผลผลิตของโครงการ)	งบประมาณและที่ผ่านมา					ตัวชี้วัด (KPI)	ผลที่คาดว่าจะได้รับ	หน่วยงาน รับผิดชอบ หลัก
				2561 (บาท)	2562 (บาท)	2563 (บาท)	2564 (บาท)	2565 (บาท)			
6	รองรับการถ่ายโอนภารกิจด้านการพาณิชย์ การส่งเสริมการลงทุน	เพื่อรองรับการถ่ายโอนภารกิจด้านการพาณิชย์ การส่งเสริมการลงทุน	ภารกิจด้านการพัฒนาส่งเสริม/สนับสนุนการเศรษฐกิจฐานราก การลงทุน การลงทุน 1 โครงการ	100,000 (งบ อบจ.)	100,000 (งบ อบจ.)	100,000 (งบ อบจ.)	100,000 (งบ อบจ.)	100,000 (งบ อบจ.)	- จำนวนโครงการ/กิจกรรม ที่ดำเนินการเพิ่มขึ้น - ร้อยละของงบประมาณ ที่จัดสรรเพิ่มขึ้น	อบจ.มีความพร้อมในการ รองรับถ่ายโอนภารกิจ ด้านการส่งเสริม / สนับสนุน การพัฒนาเศรษฐกิจฐานราก การค้าและการลงทุน	สำนักงานปลัดฯ/หลัก
7	สนับสนุนการพัฒนาชุมชนกับการพัฒนาเศรษฐกิจฐานราก 1) ส่งเสริมกลุ่มออมทรัพย์เพื่อการผลิต 2) ส่งเสริมพัฒนาคุณภาพผลิตภัณฑ์ สุขภาพชุมชนตามแนวทางเศรษฐกิจพอเพียง	เพื่อขับเคลื่อนแนวคิดเศรษฐกิจพอเพียงในชุมชนและมีทิศทางที่ชัดเจนส่งผลถึงความเข้มแข็งของเศรษฐกิจชุมชน อันเป็นฐานรากของชุมชนในที่สุด	พิจารณาจากกลุ่มออมทรัพย์เพื่อการผลิต ที่มีศักยภาพโดยผ่านการรับรองจากหน่วยงานที่เกี่ยวข้อง	2,800,000 (งบ อบจ.)	2,800,000 (งบ อบจ.)	2,800,000 (งบ อบจ.)	2,800,000 (งบ อบจ.)	2,800,000 (งบ อบจ.)	- จำนวนโครงการ/กิจกรรม ที่ดำเนินการเพิ่มขึ้น - ร้อยละของงบประมาณ ที่จัดสรรเพิ่มขึ้น	เพื่อขับเคลื่อนแนวคิดเศรษฐกิจพอเพียงในชุมชนและมีทิศทางที่ชัดเจนส่งผลถึงความเข้มแข็งของเศรษฐกิจชุมชน อันเป็นฐานรากของชุมชนในที่สุด	สำนักงานปลัดฯ/หลัก
8	ชุดสนับทึบให้เกษตรกรตามแนวทางปฏิบัติใหม่	- เพื่อให้เกษตรกรมีแหล่งน้ำเพื่อทำการเกษตรตามแนวทฤษฎีใหม่ - ส่งเสริมเศรษฐกิจฐานรากและแก้ไขปัญหาความยากจน	ชุดระยะขนาดเล็กในนาข้าว เกษตรกรที่เป็นสมาชิกทำนาตามแนวทฤษฎีใหม่ (ได้รับการเสนอชื่อผ่านหน่วยงานที่เกี่ยวข้อง)	1,500,000 (งบ อบจ.)	1,500,000 (งบ อบจ.)	1,500,000 (งบ อบจ.)	1,500,000 (งบ อบจ.)	1,500,000 (งบ อบจ.)	- จำนวนโครงการ/กิจกรรม ที่ดำเนินการเพิ่มขึ้น - ร้อยละของงบประมาณ ที่จัดสรรเพิ่มขึ้น	เกษตรกรมีการทำการเกษตร ตามทฤษฎีใหม่เพิ่มมากขึ้นและลดปัญหาความยากจนอย่างยั่งยืน	สำนักการช่าง
9	การบริหารจัดการพื้นที่ เมืองใหม่ ช่องสะง่า 1) งบกลาง - สมทบเงินประกันสังคม	เพื่อบริหารจัดการพื้นที่เมืองใหม่ช่องสะง่า ในการบริการสาธารณะ ประชาชนที่มีประสิทธิภาพ และเกิดความพึงพอใจ	อบจ. ศก. บริหารจัดการพื้นที่เมืองใหม่ช่องสะง่า จำนวน 1 แห่ง	5,000,000 (งบ อบจ.)	5,000,000 (งบ อบจ.)	5,000,000 (งบ อบจ.)	5,000,000 (งบ อบจ.)	5,000,000 (งบ อบจ.)	- จำนวนโครงการ/กิจกรรม ที่ดำเนินการเพิ่มขึ้น - ร้อยละของงบประมาณ ที่จัดสรรเพิ่มขึ้น	ประชาชนได้รับบริการที่ดี / สะดวก และพึงพอใจ	สำนักงานปลัดฯ/หลัก











แบบ ผ.02

รายละเอียดโครงการพัฒนา  
แผนพัฒนาท้องถิ่น (พ.ศ. 2561 - 2565)  
องค์การบริหารส่วนจังหวัดศรีสะเกษ

- ก. ยุทธศาสตร์จังหวัดที่ 1 การพัฒนาโครงสร้างพื้นฐานและการยกระดับเศรษฐกิจให้พึ่งตนเองและแข่งขันได้  
ข. ยุทธศาสตร์การพัฒนาของ อปท. ในเขตจังหวัดที่ 2 การยกระดับเศรษฐกิจให้พึ่งตนเองและแข่งขันได้  
3. ยุทธศาสตร์ที่ 3 การส่งเสริมการท่องเที่ยวและการพาณิชย์ การค้าชายแดน

3.3 ด้านการเศรษฐกิจ แผนงานการพาณิชย์

ที่	โครงการ/กิจกรรม	วัตถุประสงค์	เป้าหมาย (ผลผลิตของโครงการ)	งบประมาณและที่ผ่านมา					ตัวชี้วัด (KPI)	ผลที่คาดว่าจะได้รับ	หน่วยงาน รับผิดชอบ หลัก
				2561 (บาท)	2562 (บาท)	2563 (บาท)	2564 (บาท)	2565 (บาท)			
10	การตลาด การค้า และการลงทุน ส่งเสริมการสร้างบรรยากาศที่เอื้อต่อ การค้าและการลงทุนจังหวัด/ กลุ่มจังหวัด 1) สนับสนุนโครงการจัดตั้ง Trading & Investment Service Center (TISC) ศูนย์บริการการค้า/ลงทุน 2) ส่งเสริมการลงทุน (BOI) ภาคตะวันออกเฉียงเหนือ 3) ส่งเสริม/การพัฒนาเศรษฐกิจอีสานตอนล่าง 4) ส่งเสริม/การพัฒนาตลาดชายแดน (ช่องสะ ละโว้) 5) ส่งเสริมเพิ่มขีดความสามารถ การแข่งขันการค้าชายแดน การผลิตด้านอุตสาหกรรมเกษตรฯ 6) สนับสนุน เพิ่มสมรรถนะเศรษฐกิจการค้า 7) ส่งเสริมและสร้างโอกาสแก่ผู้ประกอบการ การเพื่อการส่งออก	เพื่อร่วมสนับสนุน ขับเคลื่อน ยุทธศาสตร์การค้าและการค้า คัสเตอร์ของจังหวัด/ กลุ่มจังหวัด	อปท.ศก.บูรณาการกับ หน่วยงานหลัก/หน่วย งานที่เกี่ยวข้อง จำนวน 1 โครงการ	1,000,000 (งบ อบจ.)	1,000,000 (งบ อบจ.)	1,000,000 (งบ อบจ.)	1,000,000 (งบ อบจ.)	1,000,000 (งบ อบจ.)	- จำนวนโครงการ/กิจกรรม ที่ดำเนินการเพิ่มขึ้น - ร้อยละของงบประมาณที่ จัดสรรเพิ่มขึ้น	อปท.มีส่วนร่วมในการขับ เคลื่อนยุทธศาสตร์การค้า และการค้าคัสเตอร์ จังหวัด/กลุ่มจังหวัด	สำนักปลัดฯ/ กองแผนฯ

รายละเอียดโครงการพัฒนา  
แผนพัฒนาท้องถิ่น (พ.ศ. 2561 - 2565)  
องค์การบริหารส่วนจังหวัดศรีสะเกษ

- ก. ยุทธศาสตร์จังหวัดที่ 2 การเสริมสร้างภูมิคุ้มกันทางสังคมและคุณภาพชีวิตที่ดี  
ข. ยุทธศาสตร์การพัฒนาขององค์กรปกครองส่วนท้องถิ่นในเขตจังหวัดที่ 2 การเสริมสร้างภูมิคุ้มกันทางสังคม และคุณภาพชีวิตที่ดี  
4. ยุทธศาสตร์ที่ 4 การจัดการศึกษาท้องถิ่น  
4.1 ตำบล บึงการชุมชนและสังคม แผนงาน การศึกษา

ที่	โครงการ/กิจกรรม	วัตถุประสงค์	เป้าหมาย (ผลผลิตของโครงการ)	งบประมาณและที่ผ่านมา					ตัวชี้วัด (KPI)	ผลที่คาดว่าจะได้รับ	หน่วยงาน รับผิดชอบ หลัก
				2561 (บาท)	2562 (บาท)	2563 (บาท)	2564 (บาท)	2565 (บาท)			
1	ส่งเสริมการจัดการเรียนการสอนที่เน้นผู้เรียนเป็นสำคัญ	- เพื่อให้สถานศึกษาในสังกัดมีการจัดการเรียนการสอนโดยเน้นผู้เรียนเป็นสำคัญ	- จัดอบรมครูและบุคลากรทางการศึกษา โรงเรียนใน สังกัดและโรงเรียนใน จ.ศรีสะเกษ จำนวน 1 โครงการ/ปี - โรงเรียนในสังกัดทุกแห่งจัดการเรียนรู้โดยเน้นผู้เรียนเป็นสำคัญ	400,000 (งบ อบจ.)	400,000 (งบ อบจ.)	400,000 (งบ อบจ.)	400,000 (งบ อบจ.)	400,000 (งบ อบจ.)	- ร้อยละของงบประมาณที่จัดสรรเพิ่มขึ้น - จำนวนโครงการ/กิจกรรมที่ดำเนินการเพิ่มขึ้น - ความรู้/ทักษะ สมรรถนะของครูที่ได้รับการพัฒนา เทคนิคการจัดการเรียนรู้ที่ีดีผู้เรียนเป็นสำคัญ	- โรงเรียนในสังกัดทุกแห่งจัดการเรียนการสอนโดยเน้นผู้เรียนเป็นสำคัญ	กองการศึกษา / ร.ร. ในสังกัด
2	ช่วยเหลือนักเรียนที่มีผลการเรียนต่ำกว่าเกณฑ์	- เพื่อจัดกิจกรรมช่วยเหลือนักเรียนที่มีผลการเรียนต่ำกว่าเกณฑ์	- โรงเรียนในสังกัดจัดกิจกรรมต่างๆเช่น การเข้าค่าย การติว การสอนเสริม ฯลฯ เพื่อให้นักเรียนมีผลการเรียนต่ำกว่าเกณฑ์มีผลการเรียนดีขึ้น จำนวน 1 โครงการ/ปี	300000 (งบ อบจ.)	300000 (งบ อบจ.)	300000 (งบ อบจ.)	300000 (งบ อบจ.)	300000 (งบ อบจ.)	- ร้อยละของงบประมาณที่จัดสรรเพิ่มขึ้น - จำนวนโครงการ/กิจกรรมที่ดำเนินการเพิ่มขึ้น - ร้อยละของนักเรียนที่มีผลการทดสอบ o-net ดีขึ้น	- นักเรียนที่มีผลการเรียนต่ำกว่าเกณฑ์มีผลการเรียนดีขึ้น	กองการศึกษา / ร.ร. ในสังกัด
3	พัฒนาการเรียนรู้อิงเด็กปฐมวัย	- เพื่อให้ได้ปฐมวัยได้รับการพัฒนาเตรียมความพร้อมอย่างมีคุณภาพ	- จัดกิจกรรมพัฒนาเด็ก/จัดหาสื่อการเรียนรู้ของเด็กปฐมวัยโรงเรียนใน จ.ศรีสะเกษ จำนวน 1 โครงการ/ปี	500000 (งบ อบจ.)	500000 (งบ อบจ.)	500000 (งบ อบจ.)	500000 (งบ อบจ.)	500000 (งบ อบจ.)	- ร้อยละของงบประมาณที่จัดสรรเพิ่มขึ้น - จำนวนโครงการ/กิจกรรมที่ดำเนินการเพิ่มขึ้น - จำนวนโรงเรียนที่ได้รับการสนับสนุนการจัดกิจกรรมพัฒนาเด็กปฐมวัย	- ร้อยละของงบประมาณที่จัดสรรเพิ่มขึ้น - จำนวนโครงการ/กิจกรรมที่ดำเนินการเพิ่มขึ้น	กองการศึกษา / ร.ร. ในสังกัด

ที่	โครงการ/กิจกรรม	วัตถุประสงค์	เป้าหมาย (ผลผลิตของโครงการ)	งบประมาณและที่ผ่านมา					ตัวชี้วัด (KPI)	ผลที่คาดว่าจะได้รับ	หน่วยงาน รับผิดชอบ หลัก
				2561 (บาท)	2562 (บาท)	2563 (บาท)	2564 (บาท)	2565 (บาท)			
4	ส่งเสริมกิจกรรมการพัฒนาทักษะชีวิต ชุมชน และสังคม การส่งเสริมความรู้ด้านทักษะชีวิต ชุมชน และสังคม	- เพื่อให้ผู้นำเรียนเยาวชน และประชาชนจังหวัดศรีสะเกษได้รับการพัฒนาทักษะชีวิต ชุมชน และสังคม	- จัดกิจกรรมการพัฒนาทักษะชีวิตแก่ประชาชนทุกวัย จำนวน 1 โครงการ/ปี	300,000 (งบ อบจ.)	300,000 (งบ อบจ.)	300,000 (งบ อบจ.)	300,000 (งบ อบจ.)	300,000 (งบ อบจ.)	- ร้อยละของงบประมาณที่จัดสรรเพิ่มขึ้น - จำนวนโครงการ/กิจกรรมที่ดำเนินการเพิ่มขึ้น - ร้อยละของนักเรียนเด็ก มีคุณภาพชีวิตที่ดีขึ้น	- นำเรียนเยาวชน และประชาชนได้รับ การส่งเสริมความรู้ด้านทักษะชีวิต ชุมชน และสังคม	กองการ ศึกษา/ ร.ร.ในสังกัด
5	ส่งเสริมกิจกรรมการพัฒนาศิลาปะ ดนตรี กีฬา และนันทนาการ	- เพื่อจัดกิจกรรมค่ายพัฒนา ศิลาปะ ดนตรี กีฬา และนันทนาการ - เพื่อสร้างความรู้และ ประสบการณ์เพิ่มเติมแก่นักเรียน	- จัดค่ายพัฒนาศิลาปะ ดนตรี กีฬาและนันทนาการเพื่อพัฒนา นักเรียนโรงเรียนในสังกัด จำนวน 10 โครงการ/ปี	500,000 (งบ อบจ.)	500,000 (งบ อบจ.)	500,000 (งบ อบจ.)	500,000 (งบ อบจ.)	500,000 (งบ อบจ.)	- ร้อยละของงบประมาณที่จัดสรรเพิ่มขึ้น - จำนวนโครงการ/กิจกรรมที่ดำเนินการเพิ่มขึ้น - ร้อยละของนักเรียนที่เข้าค่ายศิลาปะ ดนตรี กีฬาและ นันทนาการได้รับการพัฒนา	- นักเรียนมีความรู้ ทักษะ และประสบการณ์เพิ่มมากขึ้น - นักเรียนมีสุนทรียภาพทางด้านศิลปะและดนตรี - นักเรียนมีทักษะและได้รับการฝึกฝนด้านกีฬามากขึ้น	กองการ ศึกษา/ ร.ร.ในสังกัด
6	โครงการแข่งขันกีฬานักเรียนองค์การบริหารส่วนจังหวัดศรีสะเกษ	- เพื่อคัดเลือกนักเรียนและครูใน สังกัดเข้าร่วมการแข่งขันกีฬา องค์การปกครองส่วนท้องถิ่น ระดับภาคตะวันออกเฉียงเหนือ และระดับประเทศ - เพื่อให้โรงเรียนในสังกัดเกิดการ พัฒนาทางด้านร่างกาย อารมณ์ และสังคมผ่านกิจกรรมกีฬา	- จัดการแข่งขันกีฬานักเรียน ระดับสังกัด - เข้าร่วมการแข่งขันกีฬาองค์การปกครองส่วนท้องถิ่นระดับภาคตะวันออกเฉียงเหนือและระดับ ประเทศ	6,000,000 (งบ อบจ.)	-	6,000,000 (งบ อบจ.)	6,000,000 (งบ อบจ.)	6,000,000 (งบ อบจ.)	- ร้อยละของงบประมาณที่จัดสรรเพิ่มขึ้น - จำนวนโครงการ/กิจกรรมที่ดำเนินการเพิ่มขึ้น - ร้อยละของนักเรียนที่เข้าร่วมการแข่งขันกีฬาองค์การปกครองส่วนท้องถิ่นภาคตะวันออกเฉียงเหนือและระดับประเทศ	- นักเรียนมีการพัฒนาทางด้านร่างกาย อารมณ์ และสังคมผ่านกิจกรรมกีฬา - นักเรียนได้เรียนรู้การแพ้-ชนะผ่านกิจกรรมกีฬา	กองการ ศึกษา/ ร.ร.ในสังกัด
7	ส่งเสริมการเรียนรู้ตลอดชีวิต 1) การอบรมคุณธรรมจริยธรรม 2) การดำเนินชีวิตตามแนวพระราชดำริ เช่น เกษตรทฤษฎีใหม่ เศรษฐกิจพอเพียง ฯลฯ 3) การส่งเสริมการประกอบอาชีพ การหารายได้ระหว่างเรียน	- เพื่อให้นักเรียนได้รับการพัฒนา การพัฒนาการเรียนรู้ อย่างต่อเนื่องตลอดชีวิต	- จัดกิจกรรมส่งเสริมความรู้แก่นักเรียนในสังกัดอย่างต่อเนื่องตามความต้องการและ ความสนใจ จำนวน 1 โครงการ/ปี	200,000 (งบ อบจ.)	200,000 (งบ อบจ.)	200,000 (งบ อบจ.)	200,000 (งบ อบจ.)	200,000 (งบ อบจ.)	- ร้อยละของงบประมาณที่จัดสรรเพิ่มขึ้น - จำนวนโครงการ/กิจกรรมที่ดำเนินการ เพิ่มขึ้น	- นักเรียน เยาวชน ประชาชน มีความรู้และพัฒนาตนเอง ในทุกด้านทั้งทางร่างกาย อารมณ์ สังคม สติปัญญา - นักเรียนเยาวชนประชาชน เกิดการเรียนรู้อย่างต่อเนื่องตลอดชีวิต	กองการ ศึกษา/ ร.ร.ในสังกัด

ที่	โครงการ/กิจกรรม	วัตถุประสงค์	เป้าหมาย (ผลผลิตของโครงการ)	งบประมาณและที่ผ่านมา					ตัวชี้วัด (KPI)	ผลที่คาดว่าจะได้รับ	หน่วยงาน รับผิดชอบ หลัก
				2561 (บาท)	2562 (บาท)	2563 (บาท)	2564 (บาท)	2565 (บาท)			
8	ส่งเสริมให้โรงเรียนเป็นศูนย์การเรียนรู้ชุมชน	- เพื่อส่งเสริมให้โรงเรียนเป็นศูนย์การเรียนรู้ของชุมชน จำนวน 1 แห่ง/ปี	- โรงเรียนในสังกัดเป็นศูนย์การเรียนรู้ของชุมชน จำนวน 1 แห่ง/ปี	400,000 (งบ อบจ.)	400,000 (งบ อบจ.)	400,000 (งบ อบจ.)	400,000 (งบ อบจ.)	400,000 (งบ อบจ.)	- ร้อยละของงบประมาณที่จัดสรรเพิ่มขึ้น - จำนวนโครงการ/กิจกรรมที่ดำเนินการเพิ่มขึ้น - จำนวนศูนย์การเรียนรู้ชุมชน	- ประชาชนมีแหล่งศึกษาค้นคว้าหาความรู้ที่อยู่ใกล้บ้าน ร.ร.ในสังกัด	กองการศึกษา/ ร.ร.ในสังกัด
9	โครงการอบรมคุณธรรม จริยธรรม สำหรับครูและบุคลากรทางการศึกษา	- เพื่อส่งเสริมให้ครูและบุคลากรทางการศึกษามีการพัฒนาคุณธรรม จริยธรรม ของครูและบุคลากรทางการศึกษา	- จัดอบรม/สัมมนา เพื่อพัฒนาคุณธรรม จริยธรรมของครูและบุคลากรทางการศึกษา	200,000 (งบ อบจ.)	200,000 (งบ อบจ.)	200,000 (งบ อบจ.)	200,000 (งบ อบจ.)	200,000 (งบ อบจ.)	- ร้อยละของงบประมาณที่จัดสรรเพิ่มขึ้น - จำนวนโครงการ/กิจกรรมที่ดำเนินการเพิ่มขึ้น - จำนวนครูและบุคลากรทางการศึกษามีคุณธรรม จริยธรรมเพิ่มขึ้น	- ครูและบุคลากรทางการศึกษามีคุณธรรม จริยธรรม	
10	การบริการทางวิชาการ/งานประชุม คณะกรรมการวิชาการระดับจังหวัด และระดับประเทศ	- เพื่อส่งเสริมให้ อบจ. และสถานศึกษาในสังกัด เป็นแหล่งบริการทางวิชาการแก่ชุมชน - เพื่อจัดประชุมเครือข่ายทางวิชาการ	- โรงเรียนในสังกัดทุกแห่งจัดกิจกรรมบริการทางวิชาการแก่ชุมชนตลอดปีการศึกษา - องค์การปกครองส่วนท้องถิ่น มีการประสานงานทางวิชาการ	100,000 (งบ อบจ.)	100,000 (งบ อบจ.)	100,000 (งบ อบจ.)	100,000 (งบ อบจ.)	100,000 (งบ อบจ.)	- ร้อยละของงบประมาณที่จัดสรรเพิ่มขึ้น - จำนวนโครงการ/กิจกรรมที่ดำเนินการเพิ่มขึ้น - ระดับความพึงพอใจของผู้ใช้บริการทางวิชาการ	- ประชาชนมีแหล่งศึกษาค้นคว้าหาความรู้ที่อยู่ใกล้บ้าน ร.ร.ในสังกัด	กองการศึกษา/ ร.ร.ในสังกัด
11	ส่งเสริมการจัดกิจกรรมพัฒนาผู้เรียน	- เพื่อพัฒนากิจกรรมแนะแนว, ผู้เรียน (กิจกรรมนำเรียน ได้แก่ กิจกรรมลูกเสือ เนตรนารี ยุวกาชาด นักศึกษาวิชาทหาร และชมรมต่าง ๆ)	- จัดอบรม/สัมมนาเพื่อพัฒนาความสามารถในการจัดกิจกรรมพัฒนาผู้เรียนแก่ครูโรงเรียนในสังกัด จำนวน 1 โครงการ/ปี	400,000 (งบ อบจ.)	400,000 (งบ อบจ.)	400,000 (งบ อบจ.)	400,000 (งบ อบจ.)	400,000 (งบ อบจ.)	- ร้อยละของงบประมาณที่จัดสรรเพิ่มขึ้น - จำนวนโครงการ/กิจกรรมที่ดำเนินการเพิ่มขึ้น - จำนวนโรงเรียนที่จัดกิจกรรมพัฒนาผู้เรียนได้อย่างมีคุณภาพ	- โรงเรียนสามารถจัดกิจกรรมพัฒนาผู้เรียนได้เหมาะสมสอดคล้องกับความต้องการของผู้เรียน - ครูได้รับความรู้และประสบการณ์ในการจัดกิจกรรมได้	กองการศึกษา/ ร.ร.ในสังกัด
12	ส่งเสริมการรู้หนังสือ การอ่าน และการค้นคว้าหาความรู้	- เพื่อให้ประชาชนสนใจใฝ่เรียนรู้หนังสือเพิ่มขึ้น - เพื่อให้ประชาชนมีนิสัยรักการอ่าน การศึกษา ค้นคว้าหาความรู้	- จัดกิจกรรมเพื่อส่งเสริมการรู้หนังสือและการสร้างนิสัยรักการอ่านให้ประชาชน จำนวน 1 โครงการ	500,000 (งบ อบจ.)	500,000 (งบ อบจ.)	500,000 (งบ อบจ.)	500,000 (งบ อบจ.)	500,000 (งบ อบจ.)	- ร้อยละของงบประมาณที่จัดสรรเพิ่มขึ้น - จำนวนโครงการ/กิจกรรมที่ดำเนินการเพิ่มขึ้น - ร้อยละของประชาชนที่มีนิสัยรักการอ่าน	- ประชาชนรู้หนังสือ เพิ่มขึ้น - ประชาชนรักการอ่าน และการศึกษาค้นคว้าหาความรู้ เรียนรู้เพิ่มเติมอยู่เสมอ	กองการศึกษา/ ร.ร.ในสังกัด

ที่	โครงการ/กิจกรรม	วัตถุประสงค์	เป้าหมาย (ผลผลิตของโครงการ)	งบประมาณและที่ผ่านมา					ตัวชี้วัด (KPI)	ผลที่คาดว่าจะได้รับ	หน่วยงาน รับผิดชอบ หลัก
				2561 (บาท)	2562 (บาท)	2563 (บาท)	2564 (บาท)	2565 (บาท)			
13	จัดแหล่งเรียนรู้ฐานวิชาชีพ เพื่อเสริมสร้างเศรษฐกิจชุมชน	- เพื่อจัดกิจกรรมการเรียน การสอนบริการความรู้ ด้านอาชีพแก่นักเรียน เยาวชนและประชาชนทั่วไป	- จัดกิจกรรมการเรียน การสอนบริการความรู้ แก่นักเรียน เยาวชน และประชาชนทั่วไป จำนวน 1 โครงการ/ปี	300,000 (งบ อบจ.)	300,000 (งบ อบจ.)	300,000 (งบ อบจ.)	300,000 (งบ อบจ.)	300,000 (งบ อบจ.)	- ร้อยละของงบประมาณ ที่จัดสรรเพิ่มขึ้น - จำนวนโครงการ/กิจกรรม ที่ดำเนินการเพิ่มขึ้น - ร้อยละของนักเรียนที่ เข้าร่วมโครงการและมี ความรู้ทักษะทางวิชาชีพ	- นำเรียน เยาวชน และประชาชนทั่วไปมีความรู้ ในด้านวิชาชีพต่าง ๆ และ สามารถนำไปใช้ในการ พัฒนาอาชีพได้	กองการ ศึกษา/ ร.ร.ในสังกัด
14	ส่งเสริมการจัดการเรียนการสอน ที่เน้น 1) การวิจัยเป็นฐาน (Research - Based Learning : RBL) 2) การพัฒนาทักษะการคิด (Thinking School) 3)ชุมชนแห่งการเรียนรู้ทางวิชาชีพ (Professional Learning Community 4)จิตศึกษา	- เพื่อให้ครูและบุคลากรทาง การศึกษาในสังกัดสามารถใช้ เทคนิคการสอนที่หลากหลาย เพื่อให้ผู้เรียนเกิดการเรียนรู้ ได้ตามศักยภาพ -เพื่อพัฒนาคุณภาพการ ศึกษาให้ได้มาตรฐาน	- จัดโครงการอบรม/สัมมนา /แหล่งเรียนรู้/ศูนย์ฝึกอบรม KKR เพื่อพัฒนาความรู้ ทักษะในการจัดการเรียน การสอนที่เน้นวิจัยเป็นฐาน พัฒนาทักษะการคิด และ ชุมชนแห่งการเรียนรู้ทาง วิชาชีพแก่ครูและบุคลากร ทางการศึกษา	500,000 (งบ อบจ.)	500,000 (งบ อบจ.)	500,000 (งบ อบจ.)	500,000 (งบ อบจ.)	500,000 (งบ อบจ.)	- ร้อยละของงบประมาณ ที่จัดสรรเพิ่มขึ้น - จำนวนโครงการ/กิจกรรม ที่ดำเนินการเพิ่มขึ้น - จำนวนงานวิจัยที่เกิด จากกลุ่มเป้าหมาย -จำนวนนักเรียนที่มีทักษะการคิด เพิ่มขึ้น	- สถานศึกษาในสังกัดมี คุณภาพการศึกษาสูงขึ้น - ครูและบุคลากรมีความรู้ ทักษะความชำนาญในการจัด การเรียนการสอนเพิ่มมากขึ้น	กองการ ศึกษา/ ร.ร.ในสังกัด
15	โครงการจัดซื้อหนังสืออุทยานการเรียนรู้- รัฐ ศรีสะเกษ (SSK Park)	-เพื่อยกระดับคุณภาพอุทยาน- การเรียนรู้ศรีสะเกษ(SSK Park) ให้เป็นแหล่งเรียนรู้ที่สมบูรณ์ ทันสมัย ก้าวทันนวัตกรรมและ เทคโนโลยี -เพื่อให้ผู้ใช้บริการมีความรู้ที่ ทันสมัย ได้รับความรู้ที่หลากหลาย มีคุณภาพ เพียงพอ และตรงต่อความต้องการของ ผู้ใช้บริการ	-จัดซื้อหนังสือ วารสาร สิ่งพิมพ์ สื่ออิเล็กทรอนิกส์ สำหรับ อุทยานการเรียนรู้ศรีสะเกษ (SSK Park)	500,000 (งบอบจ.)	500,000 (งบอบจ.)	500,000 (งบอบจ.)	500,000 (งบอบจ.)	500,000 (งบอบจ.)	- ร้อยละของงบประมาณ ที่จัดสรรเพิ่มขึ้น - จำนวนโครงการ/ กิจกรรมที่ดำเนินการเพิ่มขึ้น -ร้อยละของหนังสือในอุทยาน การเรียนรู้ศรีสะเกษ(SSK Park) เพิ่มขึ้น	-อุทยานการเรียนรู้ศรีสะเกษ (SSK Park) มีหนังสืออ่านเพิ่ม เดิม ที่หลากหลาย เพียงพอต่อ การให้บริการ -เด็ก เยาวชนและประชาชน เข้ามาใช้บริการอุทยานการ เรียนรู้ศรีสะเกษ (SSK Park) เพิ่มมากขึ้น	กองการ ศึกษา/ การศึกษา/ ร.ร.ในสังกัด

ที่	โครงการ/กิจกรรม	วัตถุประสงค์	เป้าหมาย (ผลผลิตของโครงการ)	งบประมาณและที่ผ่านมา					ตัวชี้วัด (KPI)	ผลที่คาดว่าจะได้รับ	หน่วยงาน รับผิดชอบ หลัก
				2561 (บาท)	2562 (บาท)	2563 (บาท)	2564 (บาท)	2565 (บาท)			
16	การพัฒนาทักษะและศักยภาพ นักเรียนองค์การบริหารส่วนจังหวัด ศรีสะเกษภายใต้กิจกรรม TO BE NUMBER ONE - อบรมป้องกันยาเสพติด ในสถานศึกษา	- เพื่อสร้างกระแสค่านิยม และเสริมสร้างภูมิคุ้มกันเกี่ยว กัลยาณมิตร ตามแนวทาง การดำเนินงานโครงการ TO BE NUMBER ONE - คุณภาพผู้เรียน เยาวชน รู้จักใช้เวลาว่างให้เกิด ประโยชน์ และเผยแพร่ ความรู้เกี่ยวกับยาเสพติดใน กลุ่มนักเรียนและเยาวชน	- จัดอบรม/กิจกรรมค่าย พัฒนาทักษะและศักยภาพ ให้กับนักเรียนภายใต้กิจกรรม TO BE NUMBER ONE - ส่งเสริมนักเรียนในสังกัดเข้า ร่วมการแข่งขันกิจกรรมการ ประกวด TO BE NUMBER ONE จำนวน 2 โครงการ/ปี	200,000 (งบ อบจ.)	200,000 (งบ อบจ.)	200,000 (งบ อบจ.)	200,000 (งบ อบจ.)	200,000 (งบ อบจ.)	- ร้อยละของงบประมาณ ที่จัดสรรเพิ่มขึ้น - จำนวนโครงการ/ กิจกรรมที่ดำเนินการ เพิ่มขึ้น - ร้อยละของนักเรียน เด็ก และเยาวชนที่ปลอดจาก สารเสพติด	- นำเรือสามารถปรับเปลี่ยน พฤติกรรมในเชิงบวก เช่น กล้าแสดงออก มีความมั่นใจ ในตัวเอง เข้าใจและยอมรับ ผู้อื่นรู้จักการทำงานเป็นทีม พร้อมร่วมกิจกรรมรณรงค์ ต่อต้านยาเสพติด	กองการ ศึกษา/ ร.ร.ในสังกัด
17	จัดซื้อสื่อการเรียนรู้เพื่อพัฒนาศักยภาพ นักเรียนสู่การเรียนรู้ตลอดชีวิต	- เพื่อให้เด็ก นักเรียน ครู ทั้งในและนอกห้องเรียน เยาวชนมีสื่อ หนังสือ - เพื่อให้นักเรียนเกิดการ พัฒนาศักยภาพ ทักษะการ เรียนรู้ผ่านสื่อ หนังสือ เกิดการเรียนรู้พัฒนาอย่าง ต่อเนื่องตลอดชีวิต	- นักเรียน ครู และเยาวชน มีสื่อหนังสือ (ชุดหนังสือ อิเล็กทรอนิกส์) เป็นแหล่ง เรียนรู้ทั้งในและนอกห้องเรียน - นักเรียนเกิดการพัฒนา ศักยภาพทักษะการเรียนรู้ ผ่านสื่อ หนังสือ เกิดการเรียนรู้ พัฒนาอย่างต่อเนื่องตลอดชีวิต จำนวน 1 โครงการ/ปี	2,000,000 (งบ อบจ.)	2,000,000 (งบ อบจ.)	2,000,000 (งบ อบจ.)	2,000,000 (งบ อบจ.)	2,000,000 (งบ อบจ.)	- ร้อยละของงบประมาณ ที่จัดสรรเพิ่มขึ้น - จำนวนโครงการ/ กิจกรรมที่ดำเนินการ เพิ่มขึ้น - จำนวนสื่อการเรียนรู้ ที่มีคุณภาพและเพียงพอ ต่อการบริการนักเรียน	- โรงเรียนในสังกัดมีสื่อหนังสือ และแหล่งเรียนรู้ทั้งในและ นอกห้องเรียนเกิดการพัฒนา ศักยภาพสู่การเรียนรู้ต่อเนื่อง ตลอดชีวิต	กองการ ศึกษา/
18	โครงการนันทนาการสร้างสรรค์คุณภาพ เด็ก เยาวชน และประชาชน อุทยาน การเรียนรู้ศรีสะเกษ(SSK Park)	- เพื่อให้เด็ก นักเรียน เยาวชนและประ ชาวจังหวัดศรีสะเกษได้มีโอกาส เข้าร่วมกิจกรรมนันทนาการ - เพื่อให้เด็ก นักเรียน เยาวชนและประ ชาวจังหวัดศรีสะเกษรู้จักใช้เวลา ว่างให้เกิดประโยชน์ต่อตนเอง ครอบครัวและชุมชน - เพื่อส่งเสริมสนับสนุนกิจกรรม นันทนาการให้มีการพัฒนาอย่าง ต่อเนื่อง	- จัดประชุม/อบรม ให้ความรู้ เกี่ยวกับบริการนันทนาการสร้าง สรรค์คุณภาพให้กับเด็ก นักเรียน เยาวชน และประชาชน	300,000 (งบ อบจ.)	300,000 (งบ อบจ.)	300,000 (งบ อบจ.)	300,000 (งบ อบจ.)	300,000 (งบ อบจ.)	- ร้อยละของงบประมาณ ที่จัดสรรเพิ่มขึ้น - จำนวนโครงการ/ กิจกรรมที่ดำเนินการ เพิ่มขึ้น นักเรียน เด็ก เยาวชน และประชาชน มีสุขภาพกาย สุขภาพจิต และสุขภาพแวดล้อม เพิ่มขึ้น	เพื่อส่งเสริมสุขภาพกาย สุขภาพจิต และสุขภาพแวดล้อม ให้แก่เด็ก เยาวชน และประชาชน	

ที่	โครงการ/กิจกรรม	วัตถุประสงค์	เป้าหมาย (ผลผลิตของโครงการ)	งบประมาณและที่ผ่านมา					ตัวชี้วัด (KPI)	ผลที่คาดว่าจะได้รับ	หน่วยงาน รับผิดชอบ หลัก	
				2561 (บาท)	2562 (บาท)	2563 (บาท)	2564 (บาท)	2565 (บาท)				
19	โครงการเปิดโลกการศึกษาพัฒนาการเรียนรู้	เพื่อส่งเสริมการจัดการจัดการเรียนรู้วิชาการ นันทนาการ การเรียนรู้ตลอดชีวิตของเด็ก เยาวชนและประชาชน -เพื่อส่งเสริมกิจกรรมห้องสมุด กิจกรรมรักการอ่านของเด็ก เยาวชนและประชาชน	-จัดกิจกรรม นิทรรศการ, การประกวดแข่งขัน, เสวนา	500,000 (งบ อบจ.)	500,000 (งบ อบจ.)	300,000 (งบ อบจ.)	300,000 (งบ อบจ.)	300,000 (งบ อบจ.)	- ร้อยละของงบประมาณที่จัดสรรเพิ่มขึ้น - จำนวนโครงการ/กิจกรรมที่ดำเนินการเพิ่มขึ้น	-เด็ก นักเรียน เยาวชน และประชาชนได้รับการส่งเสริมผ่านกิจกรรมที่หลากหลาย -เด็ก นักเรียน เยาวชน และประชาชนได้รับการส่งเสริม การอ่านที่ทรงประสิทธิภาพ -เด็ก นักเรียน เยาวชน และประชาชนได้รับการส่งเสริม กิจกรรมห้องสมุด กิจกรรมรักการอ่าน	กองการศึกษา	
20	โครงการจัดกิจกรรมวันคล้ายวันสถาปนาบุคลากรไทย โรงเรียนสังกัดองค์การบริหารส่วนจังหวัดศรีสะเกษ	-เพื่อเฉลิมฉลองเนื่องในวันคล้ายวันสถาปนาบุคลากรไทย วันที่ 27 มกราคมของทุกปี -เพื่อเผยแพร่กิจการบุคลากรให้แพร่หลายกว้างขวางยิ่งขึ้น -เพื่อคัดเลือกบุคลากรเป็นตัวแทนอบจ.ศรีสะเกษไปร่วมงานวันสถาปนาบุคลากรไทย ณ สนามศุภชลาศัย กรุงเทพฯ	-จัดกิจกรรมวันสถาปนาบุคลากรไทย, ประกวดแข่งขัน, นิทรรศการ, กิจกรรมเดินสวนสนามหมู่ บุคลากรของโรงเรียนในสังกัด บุคลากรของโรงเรียนเข้าร่วมงานวันสถาปนาบุคลากรไทย ณ สนามศุภชลาศัย กรุงเทพฯ	500,000 (งบ อบจ.)	500,000 (งบ อบจ.)	500,000 (งบ อบจ.)	500,000 (งบ อบจ.)	500,000 (งบ อบจ.)	- ร้อยละของงบประมาณที่จัดสรรเพิ่มขึ้น - จำนวนโครงการ/กิจกรรมที่ดำเนินการเพิ่มขึ้น	-สมาชิกบุคลากรได้ตระหนักถึงความสำคัญของกิจการบุคลากรไทย -อบจ.ศรีสะเกษได้มีเอกลักษณ์ -แพร่กิจการบุคลากรให้แพร่หลายยิ่งขึ้น -เข้าร่วมการแข่งขันประกวดสวนสนามในวันสถาปนาบุคลากรไทย ณ สนามศุภชลาศัย กรุงเทพฯ		
21	โครงการจัดพิธีทบทวนคำปฏิญาณและประกวดสวนสนามลูกเสือ เนื่องในวันคล้ายวันสถาปนาคณะลูกเสือแห่งชาติ องค์การบริหารส่วนจังหวัดศรีสะเกษ	เพื่อให้ลูกเสือ เนตรนารี เห็นความสำคัญและระลึกถึงพระมหากรุณาธิคุณของพระบาทสมเด็จพระมงกุฎเกล้าเจ้าอยู่หัว เพื่อให้ลูกเสือ เนตรนารี ได้กระทำพิธีทบทวนคำปฏิญาณ และแสดงออกซึ่งความสามัคคีในพิธีสวนสนาม -เพื่อคัดเลือกผู้บังคับบัญชาลูกเสือและลูกเสือดีเด่น และจิตอาสา	-จัดกิจกรรมฝึกทักษะการอยู่ค่ายพักแรม, จัดพิธีทบทวนคำปฏิญาณ, ประกวดการเดินสวนสนามลูกเสือ, คัดเลือกผู้บังคับบัญชาลูกเสือและลูกเสือดีเด่น	350,000 (งบ อบจ.)	350,000 (งบ อบจ.)	350,000 (งบ อบจ.)	350,000 (งบ อบจ.)	350,000 (งบ อบจ.)	350,000 (งบ อบจ.)	- ร้อยละของงบประมาณที่จัดสรรเพิ่มขึ้น - จำนวนโครงการ/กิจกรรมที่ดำเนินการเพิ่มขึ้น	-ลูกเสือ เนตรนารีเห็นความสำคัญและระลึกถึงมหากรุณาธิคุณของพระบาทสมเด็จพระมงกุฎเกล้าเจ้าอยู่หัว -ลูกเสือ เนตรนารีได้กระทำพิธีทบทวนคำปฏิญาณและแสดงออกซึ่งความสามัคคีในพิธีสวนสนาม -ผู้บังคับบัญชาและลูกเสือดีเด่นได้รับการเชิดชูเกียรติ	



ที่	โครงการ/กิจกรรม	วัตถุประสงค์	เป้าหมาย (ผลผลิตของโครงการ)	งบประมาณและที่ผ่านมา					ตัวชี้วัด (KPI)	ผลที่คาดว่าจะได้รับ	หน่วยงาน รับผิดชอบ หลัก
				2561 (บาท)	2562 (บาท)	2563 (บาท)	2564 (บาท)	2565 (บาท)			
22	เสริมสร้างคุณธรรม จริยธรรม ค่านิยมและคุณลักษณะที่พึงประสงค์ 1) โครงการรณรงค์ต่างๆ ราชพิธี รัฐพิธี พิธี 2) ค่ายคุณธรรม จริยธรรม 3) โครงการปฐมนิเทศ ปิ่จิมินเขต 4) โครงการอนุรักษทรัพย์การ ธรรมชาติดั้งเดิมและสิ่งแวดล้อม 5) การประกวดแผนภาคฤดูร้อน	- เพื่อส่งเสริมให้นักเรียน มีคุณธรรม จริยธรรม ค่านิยมและคุณลักษณะ ที่พึงประสงค์	- จัดกิจกรรม/การเข้าค่าย/ เพื่อเสริมสร้างคุณธรรม จริยธรรมค่านิยมและ คุณลักษณะที่พึงประสงค์ แก่นักเรียนโรงเรียนในสังกัด จำนวน 5 ครั้ง/ปี	1,000,000 (งบ อบจ.)	1,000,000 (งบ อบจ.)	1,000,000 (งบ อบจ.)	350,000 (งบ อบจ.)	350,000 (งบ อบจ.)	- ร้อยละของงบประมาณ ที่จัดสรรเพิ่มขึ้น - จำนวนโครงการ/ กิจกรรมที่ดำเนินการเพิ่มขึ้น - ร้อยละของนักเรียนที่เข้า ร่วมโครงการพัฒนา คุณธรรมและค่านิยมที่พึง ประสงค์	- นำเรื่องมีคุณธรรม จริยธรรม ค่านิยม และคุณลักษณะที่พึงประสงค์ ร.ร.ในสังกัด	กองการ ศึกษา/ ร.ร.ในสังกัด
23	วันเด็กแห่งชาติ	- เพื่อให้นักเรียน เยาวชน เป็นผู้มีจิตอาสา หน้าที่ ความรับผิดชอบ การปฏิบัติตนอย่างเหมาะสม	- สนับสนุนการจัดกิจกรรม วันเด็กแห่งชาติสำหรับ นักเรียนโรงเรียนในสังกัด และนักเรียนใน จ.ศรีสะเกษ	1,000,000 (งบ อบจ.)	1,000,000 (งบ อบจ.)	1,000,000 (งบ อบจ.)	1,000,000 (งบ อบจ.)	- ร้อยละของงบประมาณ ที่จัดสรรเพิ่มขึ้น - จำนวนโครงการ/ กิจกรรมที่ดำเนินการเพิ่มขึ้น - ร้อยละของเด็กและเยาวชน ที่มีคุณลักษณะอันพึง ประสงค์	- เด็กและเยาวชนมีคุณลักษณะ ที่พึงประสงค์ ได้แก่ ความสามัคคี ความรักชาติ ศาสนา พระมหากษัตริย์ ชาติ	กองการ ศึกษา/ ร.ร.ในสังกัด	
24	ดำเนินการจัดระบบดูแล ช่วยเหลือ นักเรียน สานสายใย ศิษย์-ครู (ป้องกันแก้ปัญหาสุขภาพจิต พฤติกรรมเสี่ยงและพฤติกรรม ที่ไม่เหมาะสม) - มหกรรมสายใยรักแห่งครอบครัว	- เพื่อจัดระบบดูแลช่วยเหลือ นักเรียนที่มีปัญหาพฤติกรรม เสี่ยง และพฤติกรรมที่ไม่ เหมาะสม - เพื่อสานสายใยความ สัมพันธ์ระหว่างครู ผู้ปกครอง และศิษย์ให้มีความใกล้ชิด สัมพันธ์กันมากยิ่งขึ้น	- จัดอบรม/พัฒนาครู เรื่องการดำเนินการจัดระบบ ดูแลช่วยเหลือนักเรียน - โรงเรียนในสังกัดทุกแห่ง มีการจัดกิจกรรม การจัด ระบบดูแลช่วยเหลือนักเรียน	550,000 (งบ อบจ.)	550,000 (งบ อบจ.)	550,000 (งบ อบจ.)	550,000 (งบ อบจ.)	550,000 (งบ อบจ.)	- ร้อยละของงบประมาณ ที่จัดสรรเพิ่มขึ้น - จำนวนโครงการ/กิจกรรม ที่ดำเนินการเพิ่มขึ้น - ร้อยละของนักเรียนที่ปลอด สารเสพติด/ออกกลางคัน - ร้อยละของนักเรียนที่มี ความประพฤติเหมาะสม	- นักเรียนที่มีปัญหาสุขภาพจิต พฤติกรรม เสี่ยงและพฤติกรรม ที่ไม่เหมาะสมลดลง - นักเรียนที่มีปัญหาได้รับการ ดูแลช่วยเหลือแก้ไขอย่าง เหมาะสม - นักเรียนมีอัตราการออก กลางคันลดลง	กองการ ศึกษา/ ร.ร.ในสังกัด
25	โครงการพัฒนาทักษะภาษา ต่างประเทศ	- เพื่อให้นักเรียนได้พัฒนา ทักษะภาษาต่างประเทศ - เพื่อยกระดับการศึกษา และเปิดเสรีทางการศึกษา สอดคล้องกับนโยบายการเข้า สู่ประชาคมอาเซียน	- จัดทำคู่มือทางชาติ สอนเสริมภาษาต่างประเทศ ให้กับโรงเรียนในสังกัด จำนวน 1 โครงการ/ปี - การจัดทำพัฒนาทักษะ ภาษาต่างประเทศแก่นักเรียน ในสังกัด	500,000 (งบ อบจ.)	500,000 (งบ อบจ.)	500,000 (งบ อบจ.)	500,000 (งบ อบจ.)	500,000 (งบ อบจ.)	- ร้อยละของงบประมาณ ที่จัดสรรเพิ่มขึ้น - จำนวนโครงการ/ กิจกรรมที่ดำเนินการเพิ่มขึ้น - ร้อยละของนักเรียนที่มี ความสามารถในการใช้ ภาษาอังกฤษเพื่อการ สื่อสารในแต่ละระดับ	- นักเรียนสามารถสื่อสาร ภาษาต่างประเทศกับ ครูชาวต่างชาติได้ - นักเรียนมีทักษะ ประสบ การณ์ในการใช้ภาษาต่าง ประเทศสื่อสารในชีวิต ประจำวันได้	กองการ ศึกษา/ ร.ร.ในสังกัด

ที่	โครงการ/กิจกรรม	วัตถุประสงค์	เป้าหมาย (ผลผลิตของโครงการ)	งบประมาณและที่ผ่านมา					ตัวชี้วัด (KPI)	ผลที่คาดว่าจะได้รับ	หน่วยงาน รับผิดชอบ หลัก
				2561 (บาท)	2562 (บาท)	2563 (บาท)	2564 (บาท)	2565 (บาท)			
26	สนับสนุนการแลกเปลี่ยนนักเรียนระหว่างประเทศ	- เพื่อพัฒนาความรู้ความสามารถและประสบการณ์ของนักเรียน	- จัดกิจกรรมการแลกเปลี่ยนนักเรียนระหว่างประเทศของสถานศึกษาในสังกัด	300,000 (งบ อบจ.)	300,000 (งบ อบจ.)	300,000 (งบ อบจ.)	300,000 (งบ อบจ.)	300,000 (งบ อบจ.)	- ร้อยละของงบประมาณที่จัดสรรเพิ่มขึ้น - จำนวนโครงการ/กิจกรรมที่ดำเนินการเพิ่มขึ้น - จำนวนนักเรียนที่ได้รับทุนสนับสนุนการแลกเปลี่ยนระหว่างประเทศ	- นักเรียนมีความรู้ความสามารถและประสบการณ์ที่กว้างขวางมากขึ้น	กองการศึกษา / ร.ร.ในสังกัด
27	ศึกษาดูงานเปรียบเทียบสถานศึกษา	- เพื่อส่งเสริมให้นักเรียนมีความรู้ ประสบการณ์เพิ่มขึ้น	- จัดโครงการศึกษาดูงานแก่นักเรียนโรงเรียนในสังกัดทุกแห่งเป็นประจำทุกปี อย่างน้อย 1 ครั้ง/ปี	500,000 (งบ อบจ.)	500,000 (งบ อบจ.)	500,000 (งบ อบจ.)	500,000 (งบ อบจ.)	500,000 (งบ อบจ.)	- ร้อยละของงบประมาณที่จัดสรรเพิ่มขึ้น - จำนวนโครงการ/กิจกรรมที่ดำเนินการเพิ่มขึ้น - ร้อยละของนักเรียนที่มีความรู้ ความสามารถที่เกิดจากการศึกษาดูงานเพิ่มขึ้น	- นักเรียนมีความรู้และประสบการณ์เพิ่มขึ้น	กองการศึกษา / ร.ร.ในสังกัด
28	สร้างเครือข่ายความร่วมมือในการพัฒนาคุณภาพการศึกษา	- เพื่อให้เกิดกลุ่มเครือข่ายความร่วมมือด้านการพัฒนาคุณภาพการศึกษา	- จัดสัมมนา/อบรม/ดูงานสร้างความร่วมมือในการพัฒนาคุณภาพการศึกษา กับหน่วยงานในสังกัดและนอกสังกัด	200,000 (งบ อบจ.)	200,000 (งบ อบจ.)	200,000 (งบ อบจ.)	200,000 (งบ อบจ.)	200,000 (งบ อบจ.)	- ร้อยละของงบประมาณที่จัดสรรเพิ่มขึ้น - จำนวนโครงการ/กิจกรรมที่ดำเนินการเพิ่มขึ้น - จำนวนเครือข่ายความร่วมมือการพัฒนาคุณภาพการศึกษาที่มีการดำเนินการเชิงคุณภาพ	- โรงเรียนมีกลุ่มเครือข่ายความร่วมมือในการพัฒนาคุณภาพการศึกษา	กองการศึกษา / ร.ร.ในสังกัด
29	พัฒนาทักษะการใช้ภาษาอังกฤษเพื่อการสื่อสาร	- เพื่อให้นักเรียนได้พัฒนาทักษะการใช้ภาษาอังกฤษเพื่อการสื่อสาร - เพื่อยกระดับการศึกษาและเปิดเสรีทางการศึกษา	- จัดอบรม/กิจกรรมค่ายภาษาอังกฤษเพื่อให้นักเรียนในสังกัดเกิดทักษะประสบการณ์ในการใช้ภาษา จำนวน 1 โครงการ/ปี	200,000 (งบ อบจ.)	200,000 (งบ อบจ.)	200,000 (งบ อบจ.)	200,000 (งบ อบจ.)	200,000 (งบ อบจ.)	- ร้อยละของงบประมาณที่จัดสรรเพิ่มขึ้น - จำนวนโครงการ/กิจกรรมที่ดำเนินการเพิ่มขึ้น - ร้อยละของนักเรียนที่มีความสามารถในการใช้ภาษาอังกฤษเพื่อการสื่อสาร	- นักเรียนสามารถสื่อสารภาษาอังกฤษซึ่งเป็นภาษาสากลของประชาคมอาเซียนได้ - นักเรียนมีทักษะประสบการณ์ในการใช้ภาษาอังกฤษสื่อสารในชีวิตประจำวันได้	กองการศึกษา / ร.ร.ในสังกัด

ที่	โครงการ/กิจกรรม	วัตถุประสงค์	เป้าหมาย (ผลผลิตของโครงการ)	งบประมาณและที่ผ่านมา					ตัวชี้วัด (KPI)	ผลที่คาดว่าจะได้รับ	หน่วยงาน รับผิดชอบ หลัก
				2561 (บาท)	2562 (บาท)	2563 (บาท)	2564 (บาท)	2565 (บาท)			
30	พัฒนาการจัดการเรียนรู้ในศตวรรษที่ 21 ทั้ง 9 กลุ่มสาระการเรียนรู้ ได้แก่ - สาระภาษาไทย - สาระคณิตศาสตร์ - สาระวิทยาศาสตร์ - สาระสังคมศึกษา และพลศึกษา - สาระศิลปะ - สาระการงานอาชีพและเทคโนโลยี - สาระภาษาต่างประเทศ - กลุ่มเรียนรู้	- เพื่อพัฒนาการจัดการเรียนรู้ 9 กลุ่มสาระ - เพื่อให้ครูได้รับการพัฒนาความรู้และประสบการณ์ในการจัดการเรียนรู้ 9 กลุ่มสาระ การเรียนรู้	- จัดอบรมครูผู้สอนของสถานศึกษาในสังกัดและให้ความรู้ในการจัดการเรียนรู้ได้อย่างมีคุณภาพ - จัดทัศนศึกษาดูงานโรงเรียนต้นแบบให้แก่ครูสถานศึกษาในสังกัด จำนวน 1 โครงการ/ปี - สถานศึกษาในสังกัด ทุกแห่งจัดกิจกรรมการประกวด/แข่งขัน การแสดงผลงานเพื่อพัฒนาการจัดการเรียนรู้ เป็นประจำทุกปี	500,000 (งบ อบจ.)	500,000 (งบ อบจ.)	500,000 (งบ อบจ.)	500,000 (งบ อบจ.)	500,000 (งบ อบจ.)	- ร้อยละของงบประมาณที่จัดสรรเพิ่มขึ้น - จำนวนโครงการ/กิจกรรมที่ดำเนินการเพิ่มขึ้น - ร้อยละของนักเรียนที่มีผลสัมฤทธิ์ทางการเรียนตั้งแต่ระดับดี (3) ขึ้นไป	- นำเรียนมีผลสัมฤทธิ์ทางการเรียน 9 กลุ่มสาระการเรียนรู้ในระดับที่น่าพอใจ - จัดการเรียนรู้นักเรียนมีคุณภาพตามมาตรฐาน	กองการ ศึกษา / ร.ร.ในสังกัด
31	สอนเสริมเพื่อเตรียมความพร้อมในการทดสอบระดับชาติ	- เพื่อให้นักเรียนในจังหวัดศรีสะเกษ มีคะแนนผลการทดสอบระดับชาติเช่น O-Net, A-Net, PISA สูงขึ้น สามารถเข้าศึกษาต่อในระดับอุดมศึกษาได้จำนวนมากขึ้น	- จัดการสอนเสริมเพื่อเตรียมความพร้อมในการทดสอบระดับชาติ เช่น O-Net, A-Net, PISA นักเรียนใน จ.ศรีสะเกษ จำนวน 1 โครงการ/ปี	1,500,000 (งบ อบจ.)	1,500,000 (งบ อบจ.)	1,500,000 (งบ อบจ.)	1,500,000 (งบ อบจ.)	1,500,000 (งบ อบจ.)	- ร้อยละของงบประมาณที่จัดสรรเพิ่มขึ้น - จำนวนโครงการ/กิจกรรมที่ดำเนินการเพิ่มขึ้น - ร้อยละของนักเรียนที่มีผลการทดสอบระดับชาติ (o-net) ผ่านขีดจำกัดล่าง	- นำเรียนมีคะแนนผลการทดสอบระดับชาติ เช่น O-Net, A-Net, PISA สูงขึ้น	กองการ ศึกษา / ร.ร.ในสังกัด
32	สนับสนุนการจัดการเรียนรู้แบบใหม่	- เพื่อสนับสนุนการจัดการเรียนการสอนรูปแบบใหม่แก่โรงเรียนในสังกัด	- สนับสนุนโรงเรียนในสังกัดที่มีความพร้อมเพื่อจัดการเรียนรู้แบบใหม่ จำนวน 10 แห่ง/ปี	300,000 (งบ อบจ.)	300,000 (งบ อบจ.)	300,000 (งบ อบจ.)	300,000 (งบ อบจ.)	300,000 (งบ อบจ.)	- ร้อยละของงบประมาณที่จัดสรรเพิ่มขึ้น - จำนวนโครงการ/กิจกรรมที่ดำเนินการเพิ่มขึ้น - จำนวนโรงเรียนที่จัดการศึกษาที่มีลักษณะเฉพาะ	- โรงเรียนที่พร้อมสามารถจัดการเรียนรู้แบบใหม่ (โรงเรียนสองภาษา โรงเรียนวิไลพธ "ลา) ได้	กองการ ศึกษา / ร.ร.ในสังกัด

ที่	โครงการ/กิจกรรม	วัตถุประสงค์	เป้าหมาย (ผลผลิตของโครงการ)	งบประมาณและที่ผ่านมา					ตัวชี้วัด (KPI)	ผลที่คาดว่าจะได้รับ	หน่วยงาน รับผิดชอบ หลัก
				2561 (บาท)	2562 (บาท)	2563 (บาท)	2564 (บาท)	2565 (บาท)			
33	ส่งเสริมให้สถานศึกษาพัฒนา นวัตกรรม/ผลิตภัณฑ์ที่เป็นจุดเด่น ของสถานศึกษา	- เพื่อให้สถานศึกษาได้พัฒนา นวัตกรรม/ผลิตภัณฑ์ที่เป็น จุดเด่นของสถานศึกษา	- สถานศึกษาในสังกัดทุก แห่งจัดกิจกรรมเพื่อพัฒนา นวัตกรรม/ผลิตภัณฑ์ที่เป็น จุดเด่นของสถานศึกษา จำนวน 1 โครงการ/ปี	300,000 (งบ อบจ.)	300,000 (งบ อบจ.)	300,000 (งบ อบจ.)	300,000 (งบ อบจ.)	300,000 (งบ อบจ.)	- ร้อยละของงบประมาณที่ จัดสรรเพิ่มขึ้น - จำนวนโครงการ/กิจกรรม ที่ดำเนินการเพิ่มขึ้น - จำนวนนวัตกรรมที่สถาน- ศึกษาสร้างขึ้นในรอบปีงบ ประมาณที่มีคุณภาพ	- สถานศึกษาในสังกัดมีผล งานที่มีคุณภาพและมีการ พัฒนานวัตกรรม ผลิตภัณฑ์ ที่เป็นจุดเด่นของสถานศึกษา อย่างต่อเนื่อง	กองการ ศึกษา / ร.ร.ในสังกัด
34	ส่งเสริมการจัดนิทรรศการแสดงผลงานทางวิชาการ การแข่งขัน ทักษะทางวิชาการ การแข่งขัน เป็นเลิศทางวิชาการ การจัดงาน และการร่วมงานมหกรรมการจัดการ ศึกษาท้องถิ่น	- เพื่อให้นักเรียนได้มีเวทีการ แข่งขันพัฒนาความรู้ความ สามารถตนเองให้สูงขึ้น - เพื่อประชาสัมพันธ์เผยแพร่ และแสดงผลงานให้เป็นที่ ปรากฏแก่สาธารณชน	- จัดกิจกรรมการแข่งขัน ทักษะทางวิชาการ/เข้าร่วม กิจกรรมการแข่งขันทาง วิชาการ การแสดงผลงาน ในระดับต่างๆที่หน่วยงาน อื่น ๆ จัดขึ้น - จัดการแข่งขันและรวม งานมหกรรมการจัดการ ศึกษาท้องถิ่น จำนวน 3 โครงการ/ปี	4,000,000 (งบ อบจ.)	4,000,000 (งบ อบจ.)	4,000,000 (งบ อบจ.)	4,000,000 (งบ อบจ.)	4,000,000 (งบ อบจ.)	- ร้อยละของงบประมาณ ที่จัดสรรเพิ่มขึ้น - จำนวนโครงการ/กิจกรรม ที่ดำเนินการเพิ่มขึ้น - จำนวนโรงเรียนที่เข้าร่วม จัดการประกวดแข่งขันงาน มหกรรมการศึกษา - ความพึงพอใจของนักเรียน ที่เข้าร่วมกิจกรรม	- ครูและนักเรียนได้รับการ พัฒนาความรู้ ทักษะ ประสบการณ์ให้สูงขึ้น - อบจ.และโรงเรียนในสังกัด ได้ประชาสัมพันธ์ให้เป็นที่ ยอมรับแก่บุคคลทั่วไป - ครูและนักเรียนมีประสบ การณ์และได้แลกเปลี่ยน เรียนรู้ร่วมกัน	กองการ ศึกษา / ร.ร.ในสังกัด
35	ยกระดับผลสัมฤทธิ์ทางการเรียน 8 กลุ่มสาระการเรียนรู้	- เพื่อยกระดับผลสัมฤทธิ์ทาง การเรียนของนักเรียน ใน 8 สาระการเรียนรู้	-  โรงเรียนในสังกัดจัดการ การสอนเสริมเข้าค่ายวิชาการ ฯลฯ เพื่อยกระดับผลสัมฤทธิ์ ทางการเรียนของนักเรียนใน 8 กลุ่มสาระการเรียนรู้	500,000 (งบ อบจ.)	500,000 (งบ อบจ.)	500,000 (งบ อบจ.)	500,000 (งบ อบจ.)	500,000 (งบ อบจ.)	- ร้อยละของงบประมาณ ที่จัดสรรเพิ่มขึ้น - จำนวนโครงการ/กิจกรรม ที่ดำเนินการเพิ่มขึ้น - ร้อยละของนักเรียนที่มีผล สัมฤทธิ์ตั้งแต่ระดับดี (3) ขึ้น	- นักเรียนมีผลสัมฤทธิ์ทาง การเรียน 8 สาระการเรียนรู้ สูงขึ้น	กองการ ศึกษา / ร.ร.ในสังกัด
36	โรงเรียนดูขนาน โรงเรียนต้นแบบ	- เพื่อพัฒนาผู้เรียนโดยเน้น ผู้เรียนเป็นสำคัญ และเพิ่ม ศักยภาพผู้เรียน	- จัดกิจกรรมการเรียนรู้ โดยเน้นผู้เรียนเป็นสำคัญ ที่มีรูปแบบผสมผสาน หลากหลายวิธี จำนวน 1 โครงการ/ปี	300,000 (งบ อบจ.)	300,000 (งบ อบจ.)	300,000 (งบ อบจ.)	300,000 (งบ อบจ.)	300,000 (งบ อบจ.)	- ร้อยละของงบประมาณ ที่จัดสรรเพิ่มขึ้น - จำนวนโครงการ/กิจกรรม ที่ดำเนินการเพิ่มขึ้น - จำนวนโรงเรียนที่เป็น โรงเรียนต้นแบบในการจัด การเรียนรู้ที่เป็นเลิศ	นักเรียนมีศักยภาพด้าน การเรียนมีผลสัมฤทธิ์ทาง การเรียนสูงขึ้น	กองการ ศึกษา / ร.ร.ในสังกัด

ที่	โครงการ/กิจกรรม	วัตถุประสงค์	เป้าหมาย (ผลผลิตของโครงการ)	งบประมาณและที่ผ่านมา					ตัวชี้วัด (KPI)	ผลที่คาดว่าจะได้รับ	หน่วยงาน รับผิดชอบ หลัก
				2561 (บาท)	2562 (บาท)	2563 (บาท)	2564 (บาท)	2565 (บาท)			
37	พัฒนาคุณภาพผู้เรียนตามโครงการสนับสนุนการจัดการศึกษาดังแต่ระดับอนุบาลจนจบการศึกษาขั้นพื้นฐาน	- เพื่อให้มีนักเรียนทุกคนได้รับการศึกษาขั้นพื้นฐานตามนโยบายของกรมส่งเสริมการศึกษาดังแต่ระดับอนุบาลจนจบการศึกษาขั้นพื้นฐาน ได้แก่ ค่าจัดการเรียนการสอนค่าหนังสือเรียนเงินรายหัว ค่าอุปกรณ์การเรียน ค่ากิจกรรมพัฒนาผู้เรียน	- ทุกโรงเรียนในสังกัดจัดกิจกรรมดำเนินงานตามนโยบายของโครงการสนับสนุนการจัดการศึกษาดังแต่ระดับอนุบาลจนจบการศึกษาขั้นพื้นฐาน ได้แก่ ค่าจัดการเรียนการสอนค่าหนังสือเรียนเงินรายหัว ค่าอุปกรณ์การเรียน ค่ากิจกรรมพัฒนาผู้เรียน	130,000,000 (เงินอุดหนุน)	130,000,000 (เงินอุดหนุน)	130,000,000 (เงินอุดหนุน)	130,000,000 (เงินอุดหนุน)	130,000,000 (เงินอุดหนุน)	- ร้อยละของงบประมาณที่จัดสรรเพิ่มขึ้น - จำนวนโครงการ/กิจกรรมที่ดำเนินการเพิ่มขึ้น - ร้อยละของนักเรียนทุกระดับได้รับการสนับสนุนการจัดการศึกษาดังแต่ระดับอนุบาลจนจบการศึกษาขั้นพื้นฐาน	- มีนักเรียนได้รับการศึกษาขั้นพื้นฐานจนจบการศึกษาและมาศรฐาน	กองการ ศึกษา/ ร.ร.ในสังกัด
38	โครงการส่งเสริมศักยภาพการจัดการศึกษาท้องถิ่น 1) การปรับปรุงหลักสูตรสถานศึกษา 2) ค่าใช้จ่ายอินเทอร์เน็ตโรงเรียน 3) การพัฒนา/ปรับปรุงห้องสมุดโรงเรียน 4) การพัฒนาแหล่งเรียนรู้โรงเรียน 5) การพัฒนาการจัดการศึกษาโดยใช้โรงเรียนเป็นฐาน(SBMLD) 6) การส่งเสริมองค์การปกครองส่วนท้องถิ่นที่จัดทำแผนพัฒนาการศึกษา 7) การส่งเสริมกิจกรรมรักการอ่านในสถานศึกษา 8) กิจกรรมของศูนย์การเรียนรู้ด้านการศึกษา 9) การส่งเสริมการจัดกระบวนการเรียนการสอนการบริหารตามหลักปรัชญาเศรษฐกิจพอเพียงสถานศึกษาพอเพียง 10) การสร้างและพัฒนาเครือข่ายการจัดทำแผนและงบประมาณทางการศึกษา	- เพื่อใช้จ่ายเป็นค่าใช้จ่ายใน 1) การปรับปรุงหลักสูตรสถานศึกษาโรงเรียนละ 20,000 บาท 2) ค่าใช้จ่ายอินเทอร์เน็ตโรงเรียนระบบ ADSL โรงเรียนละ 9,600 บาท 3) การพัฒนา/ปรับปรุงห้องสมุดโรงเรียนละ 100,000 บาท 4) การพัฒนาแหล่งเรียนรู้โรงเรียนโรงเรียนละ 50,000 บาท 5) การพัฒนาการจัดการศึกษาโดยไฟโรงเรียนเป็นฐาน(SBMLD)โรงเรียนละ 500,000 บาท 6) การส่งเสริมองค์การปกครองส่วนท้องถิ่นที่จัดทำแผนพัฒนาการศึกษา 7) การส่งเสริมกิจกรรมรักการอ่านในสถานศึกษา 8) กิจกรรมของศูนย์การเรียนรู้ด้านการศึกษา 9) การส่งเสริมการจัดกระบวนการเรียนการสอนการบริหารตามหลักปรัชญาเศรษฐกิจพอเพียงสถานศึกษาพอเพียง 10) การสร้างและพัฒนาเครือข่ายการจัดทำแผนและงบประมาณทางการศึกษา	- นักเรียนในสังกัดทั้ง 39 โรงเรียน ได้การพัฒนาคุณภาพการจัดการศึกษาท้องถิ่น	39,404,400 (เงินอุดหนุน)	39,404,400 (เงินอุดหนุน)	39,404,400 (เงินอุดหนุน)	39,404,400 (เงินอุดหนุน)	39,404,400 (เงินอุดหนุน)	- ร้อยละของงบประมาณที่จัดสรรเพิ่มขึ้น - จำนวนโครงการ/กิจกรรมที่ดำเนินการเพิ่มขึ้น - ร้อยละของนักเรียนทุกระดับได้รับการสนับสนุนการจัดการศึกษาดังแต่ระดับอนุบาลจนจบการศึกษาขั้นพื้นฐาน	- นักเรียนได้รับการส่งเสริมศักยภาพทางการศึกษาทุกระดับ	กองการ ศึกษา/ ร.ร.ในสังกัด

ที่	โครงการ/กิจกรรม	วัตถุประสงค์	เป้าหมาย (ผลผลิตของโครงการ)	งบประมาณและที่ผ่านมา					ตัวชี้วัด (KPI)	ผลที่คาดว่าจะได้รับ	หน่วยงาน รับผิดชอบ หลัก
				2561 (บาท)	2562 (บาท)	2563 (บาท)	2564 (บาท)	2565 (บาท)			
		๘) กิจกรรมของศูนย์การเรียนรู้ผู้ดำเนินการ ห้องที่อยู่ในสถานศึกษาสังกัดอปท. โรงเรียนละ 50,000 บาท ๙) การส่งเสริมการจัดการจัดการเรียน การสอนการบริหารตามหลักปรัชญา เศรษฐกิจพอเพียง"สถานศึกษาพอเพียง" สู่ศูนย์การเรียนรู้ตามหลักปรัชญา เศรษฐกิจพอเพียง โรงเรียนละ 100,000 บาท 10) การสร้างและพัฒนาเครือข่าย การจัดทำแผนและงบประมาณทาง การศึกษา เจ้าภาพระดับภาค ๆ ละ 500,000 บาท									
39	เตรียมความพร้อมในการเข้า ศึกษาต่อในระดับอุดมศึกษา	- เพื่อให้นักเรียนทุกคนได้ เตรียมความพร้อมในการเข้า ศึกษาต่อในระดับอุดมศึกษา	- จัดกิจกรรมเข้าค่าย สอนเสริม ดิว กวดวิชา เพื่อให้นักเรียนได้เตรียม ความพร้อมเพิ่มมากขึ้นก่อน การสอบเข้าศึกษาต่อ ในระดับอุดมศึกษา	500,000 (งบ อบจ.)	500,000 (งบ อบจ.)	500,000 (งบ อบจ.)	500,000 (งบ อบจ.)		- ร้อยละของงบประมาณ ที่จัดสรรเพิ่มขึ้น - จำนวนโครงการ/กิจกรรม ที่ดำเนินการเพิ่มขึ้น - ร้อยละของนักเรียนที่ สอบเข้าศึกษาต่อระดับอุดม ศึกษา	- นำเรียนสามารถเข้าศึกษา ต่อในระดับอุดมศึกษา	กองการ ศึกษา / ร.ร.ในสังกัด
40	พัฒนางานวัดผลและประเมินผล การเรียนรู้	- เพื่อพัฒนาปรับปรุงกระบวนการ การวัดและประเมินผลให้เกิด ประสิทธิภาพสูงขึ้น	- จัดโครงการพัฒนางานวัด และประเมินผลการเรียนรู้ อย่างน้อย 1 โครงการ/ปี	300,000 (งบ อบจ.)	300,000 (งบ อบจ.)	300,000 (งบ อบจ.)	300,000 (งบ อบจ.)		- ร้อยละของงบประมาณ ที่จัดสรรเพิ่มขึ้น - จำนวนโครงการ/กิจกรรม ที่ดำเนินการเพิ่มขึ้น - ร้อยละของครูที่สร้างเครื่อง มือวัดและประเมินผลที่มี คุณภาพ	- ระบบงานวัดและประเมิน ผลการเรียนการสอนของ โรงเรียนในสังกัดมีประสิทธิ ภาพมากขึ้น	กองการ ศึกษา / ร.ร.ในสังกัด

ที่	โครงการ/กิจกรรม	วัตถุประสงค์	เป้าหมาย (ผลผลิตของโครงการ)	งบประมาณและที่ผ่านมา					ตัวชี้วัด (KPI)	ผลที่คาดว่าจะได้รับ	หน่วยงาน รับผิดชอบ หลัก
				2561 (บาท)	2562 (บาท)	2563 (บาท)	2564 (บาท)	2565 (บาท)			
41	พัฒนาระบบการบริหารจัดการศึกษา อิเล็กทรอนิกส์ขององค์กรปกครอง ส่วนท้องถิ่นเพื่อเข้าสู่ประเทศไทย4.0	- เพื่อพัฒนาระบบการบริหาร การจัดการศึกษาอิเล็กทรอนิกส์ เพื่อเข้าสู่ประเทศไทย4.0 จำนวน 40 ชุดแม่ข่ายเรียนใน สังกัดและกองการศึกษา - เพื่อพัฒนาระบบการบริหาร งานภายในสถานศึกษาทั้ง 4 ได้แก่ งานวิชาการ งานบุคคล งานบริหารงานทั่วไปและ งานแผนและงบประมาณ	- จัดทำและซื้อระบบอิเล็กทรอนิกส์ เพื่อพัฒนาบริการ การจัดการศึกษาภายใน สถานศึกษาและกอง การศึกษา	18,000,000 (งบอุดหนุน)	18,000,000 (งบอุดหนุน)	18,000,000 (งบอุดหนุน)	18,000,000 (งบอุดหนุน)	18,000,000 (งบอุดหนุน)	- ร้อยละของงบประมาณ ที่จัดสรรเพิ่มขึ้น - จำนวนโครงการ/กิจกรรม ที่ดำเนินการเพิ่มขึ้น - ระดับความพึงพอใจของครู ที่ได้รับการพัฒนา ที่รับบริการในการจัดการเรียนรู้ สมรรถนะในการจัดการเรียนรู้	- ครูและบุคลากรทางการ ศึกษา เข้าใจและเข้าถึงระบบ ลดขั้นตอนการทำงานและ งบประมาณได้อย่างมี ประสิทธิภาพ	กองการ ศึกษา / ร.ร.ในสังกัด
42	นิเทศ ติดตามและประเมินผล การจัดการศึกษา	การจัดการเรียนการสอน ให้เกิดประสิทธิภาพสูงขึ้น	- นิเทศ/ติดตาม/อบรม สัมมนา เพื่อพัฒนาปรับปรุง กระบวนการจัดการเรียน การสอนให้เกิดประสิทธิภาพ สูงขึ้น จำนวน 1 โครงการ/ปี	300,000 (งบ อบจ.)	300,000 (งบ อบจ.)	300,000 (งบ อบจ.)	300,000 (งบ อบจ.)	300,000 (งบ อบจ.)	- ร้อยละของงบประมาณ ที่จัดสรรเพิ่มขึ้น - จำนวนโครงการ/กิจกรรม ที่ดำเนินการเพิ่มขึ้น - ระดับความพึงพอใจของครู ที่ได้รับการพัฒนา ที่รับบริการในการจัดการเรียนรู้ สมรรถนะในการจัดการเรียนรู้	- การจัดการเรียนการสอน โรงเรียนในสังกัดมีประสิทธิภาพและ ภาพตรงตามมาตรฐานและ ตัวชี้วัดตามเกณฑ์ที่กำหนด	กองการ ศึกษา / ร.ร.ในสังกัด
43	การวัดและประเมินผล	- เพื่อให้โรงเรียนในสังกัดมี กระบวนการวัดและประเมินผล ที่มีคุณภาพสอดคล้องกับ หลักสูตรและผู้เรียน	- จัดกิจกรรมประชุม อบรม เพื่อพัฒนาระบบการวัด และประเมินผลให้มีคุณภาพ จำนวน 1 โครงการ/ปี	200,000 (งบ อบจ.)	200,000 (งบ อบจ.)	200,000 (งบ อบจ.)	200,000 (งบ อบจ.)	200,000 (งบ อบจ.)	- ร้อยละของงบประมาณ ที่จัดสรรเพิ่มขึ้น - จำนวนโครงการ/กิจกรรม ที่ดำเนินการเพิ่มขึ้น - ร้อยละของครูที่ใช้เทคนิค การวัดและประเมินผลที่สอดคล้อง กับมาตรฐาน/ตัวชี้วัดหลักสูตร	- ครูมีความรู้ ความเข้าใจ และสามารถวัดและประเมินผล ได้อย่างมีคุณภาพสอดคล้อง กับหลักสูตรและผู้เรียน	กองการ ศึกษา / ร.ร.ในสังกัด
44	ศึกษาดูงานเปรียบเทียบการศึกษา นอกสถานที่	- เพื่อส่งเสริมให้นักเรียนมี ความรู้ ประสบการณ์ เพิ่มขึ้น	- จัดโครงการศึกษาดูงาน แก่นักเรียนโรงเรียนในสังกัด ทุกแห่งเป็นประจำทุกปี	500,000 (งบ อบจ.)	500,000 (งบ อบจ.)	500,000 (งบ อบจ.)	500,000 (งบ อบจ.)	500,000 (งบ อบจ.)	- ร้อยละของงบประมาณ ที่จัดสรรเพิ่มขึ้น - จำนวนโครงการ/กิจกรรม ที่ดำเนินการเพิ่มขึ้น - จำนวนนักเรียนที่มีความรู้ และประสบการณ์เพิ่มขึ้น จากการศึกษาดูงานนอกสถานศึกษา	- นักเรียนมีความรู้ และประสบการณ์เพิ่มขึ้น	กองการ ศึกษา / ร.ร.ในสังกัด

ที่	โครงการ/กิจกรรม	วัตถุประสงค์	เป้าหมาย (ผลผลิตของโครงการ)	งบประมาณและที่ผ่านมา					ตัวชี้วัด (KPI)	ผลที่คาดว่าจะได้รับ	หน่วยงาน รับผิดชอบ หลัก
				2561 (บาท)	2562 (บาท)	2563 (บาท)	2564 (บาท)	2565 (บาท)			
45	คัดเลือกนักเรียนและสถานศึกษาดีเด่น องค์การบริหารส่วนจังหวัดศรีสะเกษ	- เพื่อส่งเสริมให้นักเรียนและ สถานศึกษาที่มีผลงานดีเด่น ได้รับการยกย่อง - เพื่อสร้างความรู้และประสบ การณ์แก่สถานศึกษาในการ ส่งสถานศึกษาเข้าประกวด ระดับต่อไป	- จัดกิจกรรมประกวด/แข่งขัน นักเรียนและสถานศึกษา ในสังกัดผู้มีผลงานดีเด่น ด้านต่างๆ จำนวน 1 โครงการ/ปี	250,000 (งบ อบจ.)	250,000 (งบ อบจ.)	250,000 (งบ อบจ.)	250,000 (งบ อบจ.)	250,000 (งบ อบจ.)	- ร้อยละของงบประมาณ ที่จัดสรรเพิ่มขึ้น - จำนวนโครงการ/กิจกรรม ที่ดำเนินการเพิ่มขึ้น - จำนวนนักเรียนที่ได้รับ การยกย่อง ชมเชยในด้าน ต่างๆ	- นำเรียนและสถานศึกษา ที่มีผลงานดีเด่นได้รับการ ยกย่องเชิดชูเกียรติ	กองการ ศึกษา / ร.ร.ในสังกัด
46	โครงการคัดเลือกดาวทองถิ่น	- เพื่อให้มีนักเรียนที่มีผลการ เรียนยอดเยี่ยมได้รับการ พัฒนา - เพื่อส่งเสริมให้เกิดการพัฒนา คุณภาพผู้เรียนให้อยู่ในเกณฑ์ ที่กำหนด	- จัดกิจกรรมค่าย/อบรม/ ประกวด นักเรียนที่มีผล การเรียนดีเด่นตามเกณฑ์ ที่กำหนด จำนวน 1 โครงการ/ปี	1,500,000 (งบ อบจ.)	1,500,000 (งบ อบจ.)	1,500,000 (งบ อบจ.)	1,500,000 (งบ อบจ.)	1,500,000 (งบ อบจ.)	- ร้อยละของงบประมาณ ที่จัดสรรเพิ่มขึ้น - จำนวนโครงการ/กิจกรรม ที่ดำเนินการเพิ่มขึ้น - จำนวนนักเรียนที่ได้รับ การพัฒนาความเป็นเลิศ - ระดับความพึงพอใจของ นักเรียนในกลุ่มจังหวัดการ ศึกษาท้องถิ่นที่ 13 ที่เข้าร่วม กิจกรรม	- นักเรียนในสังกัดที่มีผล การเรียนยอดเยี่ยมได้รับ การพัฒนาอย่างต่อเนื่อง	กองการ ศึกษา / ร.ร.ในสังกัด
47	รณรงค์ส่งเสริมการอ่าน	- เพื่อปลูกฝังให้นักเรียนเป็น ผู้มีนิสัยรักการอ่าน	- จัดซื้อหนังสือ/จัดกิจกรรม รณรงค์ส่งเสริมการรักการ อ่านให้นักเรียนโรงเรียนใน จังหวัดศรีสะเกษ จำนวน 1 โครงการ/ปี	500,000 (งบ อบจ.)	500,000 (งบ อบจ.)	500,000 (งบ อบจ.)	500,000 (งบ อบจ.)	500,000 (งบ อบจ.)	- ร้อยละของงบประมาณ ที่จัดสรรเพิ่มขึ้น - จำนวนโครงการ/กิจกรรม ที่ดำเนินการเพิ่มขึ้น - ระดับความพึงพอใจของ นักเรียนที่เข้าร่วมกิจกรรม	- นักเรียนมีนิสัยรักการอ่าน การค้นคว้าหาความรู้ด้วย ตนเอง	กองการ ศึกษา / ร.ร.ในสังกัด
48	ส่งเสริมความเป็นเลิศและพัฒนา อัจฉริยภาพ	- เพื่อพัฒนาศักยภาพ อัจฉริยภาพนักเรียนให้มี สู่ความเป็นเลิศด้านต่างๆ เช่น กีฬา ดนตรี คอมพิวเตอร์ ทักษะอาชีพ ภาษาอังกฤษ เป็นต้น	- ส่งนักเรียนเข้าร่วม การแข่งขันความเป็นเลิศ ทางวิชาการทุกระดับทั้ง ในและนอกประเทศ จำนวน 1 โครงการ/ปี - ส่งเสริมให้นักเรียนมีความ รู้ความสามารถ มีทักษะ ในการเรียนรู้	300,000 (งบ อบจ.)	300,000 (งบ อบจ.)	300,000 (งบ อบจ.)	300,000 (งบ อบจ.)	300,000 (งบ อบจ.)	- ร้อยละของงบประมาณ ที่จัดสรรเพิ่มขึ้น - จำนวนโครงการ/กิจกรรม ที่ดำเนินการเพิ่มขึ้น - ร้อยละของนักเรียนที่ได้ รับการส่งเสริมความเป็นเลิศ และพัฒนาอัจฉริยภาพ - ระดับความพึงพอใจของ นักเรียนที่ได้รับการพัฒนา	- นักเรียนที่มีความ สามารถพิเศษได้รับการ ส่งเสริม/สนับสนุน	กองการ ศึกษา / ร.ร.ในสังกัด



ที่	โครงการ/กิจกรรม	วัตถุประสงค์	เป้าหมาย (ผลผลิตของโครงการ)	งบประมาณและที่ผ่านมา					ตัวชี้วัด (KPI)	ผลที่คาดว่าจะได้รับ	หน่วยงาน รับผิดชอบ หลัก
				2561 (บาท)	2562 (บาท)	2563 (บาท)	2564 (บาท)	2565 (บาท)			
49	ส่งเสริมพัฒนาการเรียนรู้ของเด็กปฐมวัย	- เพื่อให้เด็กปฐมวัยได้รับการพัฒนาเตรียมความพร้อมอย่างมีคุณภาพ	- จัดกิจกรรมพัฒนาเด็ก/ปฐมวัยโรงเรียนใน จ.ศรีสะเกษ จำนวน 1 โครงการ/ปี	500,000 (งบ อบจ.)	500,000 (งบ อบจ.)	500,000 (งบ อบจ.)	500,000 (งบ อบจ.)	500,000 (งบ อบจ.)	- ร้อยละของงบประมาณที่จัดสรรเพิ่มขึ้น - จำนวนโครงการ/กิจกรรมที่ดำเนินการเพิ่มขึ้น - ผลการเรียนรู้ของนักเรียนปฐมวัยด้านร่างกาย อารมณ์ สังคม และสติปัญญา	- เด็กปฐมวัยมีพัฒนาการสังคม ทางร่างกาย อารมณ์ และสติ	กองการ ศึกษา / ร.ร.ในสังกัด
50	โครงการคนเก่งท้องถิ่น	- เพื่อส่งเสริมสนับสนุนนักเรียนที่มีผลการเรียนดีเด่น ด้านวิชาการได้รับการยกย่อง และเป็นตัวแทนระดับสูงต่อไป	- จัดกิจกรรมสอบ/แข่งขัน เพื่อคัดเลือกนักเรียนที่มีผลการเรียนดีเด่นแต่ละประเภท	300,000 (งบ อบจ.)	300,000 (งบ อบจ.)	300,000 (งบ อบจ.)	300,000 (งบ อบจ.)	300,000 (งบ อบจ.)	- ร้อยละของงบประมาณที่จัดสรรเพิ่มขึ้น - จำนวนโครงการ/กิจกรรมที่ดำเนินการเพิ่มขึ้น - จำนวนนักเรียนที่ได้รับรางวัลความเป็นเลิศระดับจังหวัด ระดับประเทศ - ระดับความพึงพอใจของนักเรียนที่เข้าร่วมกิจกรรม	- นักเรียนที่มีความสามารถด้านวิชาการได้รับการส่งเสริมสนับสนุน	กองการ ศึกษา / ร.ร.ในสังกัด
51	ส่งเสริมนักเรียนที่มีความสามารถพิเศษด้านดนตรี กีฬา ศิลปะ ภาษาอังกฤษประเทศ	- เพื่อพัฒนานักเรียนที่มีความสามารถพิเศษด้านต่าง ๆ ได้แก่ ด้านดนตรี กีฬา ศิลปะ ภาษาอังกฤษประเทศให้มีความรู้ ทักษะ และประสบการณ์ที่สูงขึ้น	- โรงเรียนในสังกัดจัดการแข่งขันแก่เด็กที่มีความสามารถพิเศษด้านดนตรี กีฬา ศิลปะ ภาษาอังกฤษประเทศ ให้มีพัฒนาการที่ดีขึ้นอย่างต่อเนื่อง	300,000 (งบ อบจ.)	300,000 (งบ อบจ.)	300,000 (งบ อบจ.)	300,000 (งบ อบจ.)	300,000 (งบ อบจ.)	- ร้อยละของงบประมาณที่จัดสรรเพิ่มขึ้น - จำนวนโครงการ/กิจกรรมที่ดำเนินการเพิ่มขึ้น - ร้อยละของนักเรียนที่มีอัจฉริยภาพด้านศิลปะ ดนตรี กีฬา วิชาการ	- นักเรียนที่มีความสามารถพิเศษด้านดนตรี กีฬา ศิลปะ ภาษาอังกฤษประเทศ ได้รับการดูแล สนับสนุน ส่งเสริมให้มีความรู้ ทักษะ และประสบการณ์ที่สูงขึ้น	กองการ ศึกษา / ร.ร.ในสังกัด
52	พัฒนาและส่งเสริมนักเรียนที่มีความสามารถพิเศษทางด้านคอมพิวเตอร์คณิตศาสตร์ วิทยาศาสตร์และเทคโนโลยี	- เพื่อให้นักเรียนที่มีความสามารถพิเศษทางด้านคอมพิวเตอร์ คณิตศาสตร์ วิทยาศาสตร์และเทคโนโลยีให้มีความรู้ ทักษะ และประสบการณ์ที่สูงขึ้น	- จัดกิจกรรมการประกวดแข่งขันและอบรม/ส่งนักเรียนเข้าร่วมประกวดด้านคอมพิวเตอร์ คณิตศาสตร์ วิทยาศาสตร์ และเทคโนโลยี	300,000 (งบ อบจ.)	300,000 (งบ อบจ.)	300,000 (งบ อบจ.)	300,000 (งบ อบจ.)	300,000 (งบ อบจ.)	- ร้อยละของงบประมาณที่จัดสรรเพิ่มขึ้น - จำนวนโครงการ/กิจกรรมที่ดำเนินการเพิ่มขึ้น - ร้อยละของนักเรียนที่มีอัจฉริยภาพด้านคณิตศาสตร์ วิทยาศาสตร์ คอมพิวเตอร์ และเทคโนโลยี	- นักเรียนที่มีความรู้ ความสามารถพิเศษโดยเฉพาะด้านคอมพิวเตอร์ ด้าน คณิตศาสตร์ วิทยาศาสตร์ และเทคโนโลยีได้รับการส่งเสริมให้มีประสบการณ์สูงขึ้นไป	กองการ ศึกษา / ร.ร.ในสังกัด

ที่	โครงการ/กิจกรรม	วัตถุประสงค์	เป้าหมาย (ผลผลิตของโครงการ)	งบประมาณและที่ผ่านมา					ตัวชี้วัด (KPI)	ผลที่คาดว่าจะได้รับ	หน่วยงาน รับผิดชอบ หลัก
				2561 (บาท)	2562 (บาท)	2563 (บาท)	2564 (บาท)	2565 (บาท)			
53	การทำวิจัยและผลงานทางวิชาการ	- เพื่อพัฒนาความรู้ ความสามารถในการทำวิจัย และผลงานทางวิชาการ เพื่อพัฒนาวิชาชีพแก่ครู และบุคลากรทางการศึกษา	- ส่งครูและบุคลากรทางการศึกษา ศึกษาโรงเรียนในสังกัด จำนวน 50 คน/ปี เข้าร่วม การอบรมเพื่อพัฒนาวิชาชีพ - จัดอบรมเกี่ยวกับการทำ วิจัยและการพัฒนาผลงาน ทางวิชาการ 2 โครงการ/ปี	8,000,000 (งบ อบจ.)	8,000,000 (งบ อบจ.)	8,000,000 (งบ อบจ.)	8,000,000 (งบ อบจ.)	8,000,000 (งบ อบจ.)	- จำนวนบุคลากรที่เป็น กลุ่มเป้าหมายเพิ่มขึ้น - ร้อยละของงบประมาณ ที่จัดสรรเพิ่มขึ้น - จำนวนครูและบุคลากร ทางการศึกษาได้รับการ พัฒนาการวิจัยในชั้นเรียน - จำนวนผลงานวิจัยในชั้น เรียนของกลุ่มเป้าหมาย - ระดับความพึงพอใจของ ครูและบุคลากรทางการศึกษา	- ครูและบุคลากร ทางการศึกษามีความรู้ ความเข้าใจ สามารถ ทำวิจัย ทำผลงานทาง วิชาการเพื่อให้มีหรือเลื่อน วิทยฐานะได้ - ครูและบุคลากรทางการ ศึกษามีวิทยฐานะที่สูงขึ้น	กองการ ศึกษา / ร.ร.ในสังกัด
54	ส่งเสริมครูและบุคลากรทางการศึกษา ผู้มีส่วนได้ส่วนเสีย	- เพื่อส่งเสริมให้ครูและ บุคลากรทางการศึกษาผู้ที่มี ผลงานดีเด่นได้รับการยกย่อง เชิดชูเกียรติ - เพื่อสร้างความรู้และ ประสบการณ์แก่ครูและ บุคลากรทางการศึกษา	- จัดกิจกรรมการประกวด แข่งขัน/ส่งครูเข้าร่วมการ ประกวดแข่งขันผู้มีผลงาน ดีเด่นด้านต่างๆ 3 โครงการ/ปี	400,000 (งบ อบจ.)	400,000 (งบ อบจ.)	400,000 (งบ อบจ.)	400,000 (งบ อบจ.)	400,000 (งบ อบจ.)	- จำนวนบุคลากรที่เป็น กลุ่มเป้าหมายเพิ่มขึ้น - ร้อยละของงบประมาณ ที่จัดสรรเพิ่มขึ้น - ร้อยละของครูที่ได้รับการ ยกย่องเชิดชูเกียรติและเป็น แบบอย่าง	- ครูและบุคลากรทางการได้ ศึกษาที่มีผลงานดีเด่น รับการยกย่องเชิดชูเกียรติ - ครูและบุคลากรทางการ ศึกษาเกิดการแลกเปลี่ยน เรียนรู้และพัฒนางาน	กองการ ศึกษา / ร.ร.ในสังกัด
55	ส่งเสริมทุนการศึกษา ฝึกอบรม ทั้งใน และต่างประเทศ	- เพื่อให้ทุนการศึกษา ฝึกอบรมทั้งในประเทศ ต่างประเทศแก่ครูและ บุคลากรทางการศึกษา	- ให้ทุนการศึกษา/การฝึก อบรมทั้งใน และต่างประเทศ แก่ครูและบุคลากรทางการ ศึกษาโรงเรียนในสังกัด จำนวน 1 โครงการ/ปี	500,000 (งบ อบจ.)	500,000 (งบ อบจ.)	500,000 (งบ อบจ.)	500,000 (งบ อบจ.)	500,000 (งบ อบจ.)	- จำนวนบุคลากรที่เป็น กลุ่มเป้าหมายเพิ่มขึ้น - ร้อยละของงบประมาณ ที่จัดสรรเพิ่มขึ้น - จำนวนครูและบุคลากร ทางการศึกษาที่ได้รับทุน การศึกษา - ผลการประเมินประสิทธิ ภาพของการทำงานครูและ บุคลากรทางการศึกษา ที่ได้รับทุน	- ครูและบุคลากรทางการ ศึกษามีขวัญกำลังใจในการ ทำงานมากขึ้น - ครูและบุคลากรทางการ ศึกษามีความรู้และประสบ การณ์เพื่อนำมาประยุกต์ใช้ ในการปฏิบัติงาน	กองการ ศึกษา / ร.ร.ในสังกัด

ที่	โครงการ/กิจกรรม	วัตถุประสงค์	เป้าหมาย (ผลผลิตของโครงการ)	งบประมาณและที่ผ่านมา					ตัวชี้วัด (KPI)	ผลที่คาดว่าจะได้รับ	หน่วยงาน รับผิดชอบ หลัก
				2561 (บาท)	2562 (บาท)	2563 (บาท)	2564 (บาท)	2565 (บาท)			
56	พัฒนาความสามารถในการจัดการเรียนรู้ทางด้านวิทยาศาสตร์ คณิตศาสตร์ วิศวกรรมศาสตร์ และเทคโนโลยี	- เพื่อให้ครูผู้สอนได้รับการพัฒนาความสามารถในการจัดการเรียนรู้ทางด้านวิทยาศาสตร์ คณิตศาสตร์ วิศวกรรมศาสตร์ และเทคโนโลยี	- จัดกิจกรรมประชุม/อบรม ครูผู้สอนโรงเรียนในสังกัดทางด้านวิทยาศาสตร์ คณิตศาสตร์ วิศวกรรมศาสตร์ และเทคโนโลยี จำนวน 100 คน/ปี	500,000 (งบ อบจ.)	500,000 (งบ อบจ.)	500,000 (งบ อบจ.)	500,000 (งบ อบจ.)	500,000 (งบ อบจ.)	- ครูมีความรู้ ความสามารถ ในการจัดการเรียนรู้ทางด้าน คณิตศาสตร์ วิทยาศาสตร์ และเทคโนโลยี - นักเรียนมีความรู้ความสามารถ ทางด้านวิทยาศาสตร์ คณิตศาสตร์ วิศวกรรมศาสตร์ และเทคโนโลยี	กองการ ศึกษา / ร.ร.ในสังกัด	
57	ส่งเสริมการสอนเพื่อพัฒนาทักษะกระบวนการคิดอย่างเป็นระบบ	- เพื่อให้ครูผู้สอนสามารถกระบวนการคิดอย่างเป็นระบบได้จัดการเรียนรู้ที่เน้นทักษะ	- จัดประชุม/อบรมครูผู้สอน โรงเรียนในสังกัดและโรงเรียนใน จ.สระเกษ จำนวน 1 โครงการ/ปี	300,000 (งบ อบจ.)	300,000 (งบ อบจ.)	300,000 (งบ อบจ.)	300,000 (งบ อบจ.)	300,000 (งบ อบจ.)	- จำนวนบุคลากรที่เป็น กลุ่มเป้าหมายเพิ่มขึ้น - ร้อยละของงบประมาณ ที่จัดสรรเพิ่มขึ้น - ร้อยละของครูที่มีทักษะในการจัดการเรียนรู้ ส่งเสริม ทักษะกระบวนการคิด	กองการ ศึกษา / ร.ร.ในสังกัด	
58	พัฒนาผู้บริหารสถานศึกษาสู่การเป็นนักบริหารมืออาชีพ	- เพื่อพัฒนาศักยภาพในการบริหารจัดการของผู้บริหารสถานศึกษา	- จัดการประชุม/สัมมนา/ศึกษาดูงานเพื่อพัฒนาผู้บริหารสถานศึกษาโรงเรียนในสังกัด	1,500,000 (งบ อบจ.)	1,500,000 (งบ อบจ.)	1,500,000 (งบ อบจ.)	1,500,000 (งบ อบจ.)	1,500,000 (งบ อบจ.)	- ผู้บริหารสถานศึกษาสามารถบริหารจัดการโรงเรียนได้อย่างมีประสิทธิภาพ - ผู้บริหารสถานศึกษา มีศักยภาพในการบริหารงานมากยิ่งขึ้น	กองการ ศึกษา / ร.ร.ในสังกัด	
59	พัฒนาประสิทธิภาพการปฏิบัติราชการ	- เพื่อพัฒนาประสิทธิภาพการปฏิบัติราชการของครู และบุคลากรทางการศึกษา	- จัดกิจกรรมอบรม/ประชุมสัมมนา/ศึกษาดูงาน เพื่อพัฒนาประสิทธิภาพการปฏิบัติราชการบุคลากรในสังกัด	400,000 (งบ อบจ.)	400,000 (งบ อบจ.)	400,000 (งบ อบจ.)	400,000 (งบ อบจ.)	400,000 (งบ อบจ.)	- ครูและบุคลากรทางการศึกษาสามารถปฏิบัติงานที่ได้รับมอบได้อย่างมีประสิทธิภาพ	กองการ ศึกษา / ร.ร.ในสังกัด	

ที่	โครงการ/กิจกรรม	วัตถุประสงค์	เป้าหมาย (ผลผลิตของโครงการ)	งบประมาณและที่ผ่านมา					ตัวชี้วัด (KPI)	ผลที่คาดว่าจะได้รับ	หน่วยงาน รับผิดชอบ หลัก
				2561 (บาท)	2562 (บาท)	2563 (บาท)	2564 (บาท)	2565 (บาท)			
60	ส่งเสริมและพัฒนาครูและบุคลากรทางการศึกษาเพื่อเข้าสู่ประชาคมอาเซียน	- เพื่อพัฒนาครูและบุคลากรทางการศึกษาให้สามารถจัดการเรียนรู้ที่พัฒนาผู้เรียนในมีความรู้ความสามารถสอดคล้องกับการเป็นประชาคมอาเซียน	- จัดประชุม/อบรม/สัมมนา เพื่อพัฒนาผู้เรียนให้สามารถดำเนินชีวิตด้วยดีในประชาคมอาเซียนแก่ครูและบุคลากรทางการศึกษาของโรงเรียนในสังกัด 1 โครงการ/ปี	1,000,000 (งบ อบจ.)	1,000,000 (งบ อบจ.)	1,000,000 (งบ อบจ.)	1,000,000 (งบ อบจ.)	1,000,000 (งบ อบจ.)	- จำนวนบุคลากรที่เป็นกลุ่มเป้าหมายเพิ่มขึ้น - ร้อยละของงบประมาณที่จัดสรรเพิ่มขึ้น - ร้อยละของผู้เรียนที่มีความรู้ และทักษะที่สำคัญในศตวรรษที่ 21	- ครูและบุคลากรทางการศึกษาโรงเรียนในสังกัดสามารถจัดการเรียนรู้ให้กับนักเรียนให้สามารถดำเนินชีวิตด้วยดีในประชาคมอาเซียน	กองการ ศึกษา / ร.ร.ในสังกัด
61	ส่งเสริมความก้าวหน้าทางวิชาชีพแก่ครูและบุคลากรทางการศึกษา	- เพื่อพัฒนาศักยภาพครูและบุคลากรทางการศึกษาให้มีวิทยฐานะสูงขึ้น	- จัดกิจกรรม/ส่งบุคลากรในสังกัดเข้ารับการอบรม/ประชุม/สัมมนา/ศึกษาดูงาน เพื่อพัฒนาวิชาชีพตามที่หน่วยงานต้นสังกัดหรือหน่วยงานอื่นๆ จัดขึ้น	500,000 (งบ อบจ.)	500,000 (งบ อบจ.)	500,000 (งบ อบจ.)	500,000 (งบ อบจ.)	500,000 (งบ อบจ.)	- จำนวนบุคลากรที่เป็นกลุ่มเป้าหมายเพิ่มขึ้น - ร้อยละของงบประมาณที่จัดสรรเพิ่มขึ้น - จำนวนครูและบุคลากรทางการศึกษาที่มีวิทยฐานะสูงขึ้น	- ครูและบุคลากรทางการศึกษามีวิทยฐานะสูงขึ้น	กองการ ศึกษา / ร.ร.ในสังกัด
62	งบบุคลากร 1) เงินเดือน 2) เงินประจำตำแหน่ง 3) เงินวิทยฐานะ 4) ค่าตอบแทนนอกเหนือเงินเดือน 5) เงินปรับปรุงเงินเดือน 6) เงินค่าจ้างลูกจ้างประจำ 7) เงินปรับปรุงค่าจ้างลูกจ้างประจำ 8) เงินสมทบกองทุนบ้านหลังบ้าน 9) เงินสวัสดิการข้าราชการพยาบาล ค่าช่วยเหลือการศึกษาบุตร ค่าเช่าบ้าน ฯลฯ 10) ค่าตรวจผลงานทางวิชาการ 11) เงินเพิ่มค่าครองชีพ 12) ค่าตอบแทนพนักงานจ้าง 13) เงินสมทบกองทุนสำรองเลี้ยงชีพของ ลูกจ้างประจำที่ภูมิลำเนาที่ในสถานศึกษา 14) เงินตอบแทนพิเศษรายเดือนสำหรับ ผู้ปฏิบัติงานในพื้นที่ยกเว้น 3 จ.ภาคใต้	- เพื่อตั้งจ่ายเป็นเงินเดือนเงินประจำตำแหน่ง ค่าตอบแทน วิทยฐานะ ค่าตอบแทน นอกเหนือจากเงินเดือน เงินปรับปรุงเงินเดือน เงินค่าจ้าง เงินปรับปรุง ค่าจ้าง ฯลฯ ของข้าราชการครู และบุคลากรทางการศึกษา และลูกจ้างประจำในโรงเรียน และในกองการศึกษา	- ข้าราชการครูและบุคลากรทางการศึกษา ลูกจ้างประจำ พนักงานจ้างโรงเรียนในสังกัดได้รับเงินเดือนและเงินสวัสดิการตามสิทธิ	38,000,000 (งบ อบจ.) 264,400,000 (งบอุดหนุน)	39,000,000 (งบ อบจ.) 269,100,000 (งบอุดหนุน)	40,000,000 (งบ อบจ.) 569,869,200 (งบอุดหนุน)	41,000,000 (งบ อบจ.) 586,965,276 (งบอุดหนุน)	42,000,000 (งบ อบจ.) 604,574,234,28 (งบอุดหนุน)	- ร้อยละของงบประมาณที่จัดสรรเพิ่มขึ้น - จำนวนโครงการ/กิจกรรมที่ดำเนินการเพิ่มขึ้น - ระดับความพึงพอใจของบุคลากรในสังกัดฯ ที่ได้รับบริการ	- ข้าราชการครูและบุคลากรทางการศึกษา ลูกจ้างประจำในสังกัด อบจ.ศรีสะเกษได้รับเงินเดือน เงินปรับปรุงเงินเดือน เงินค่าจ้าง เงินปรับปรุงค่าจ้าง ฯลฯ ตามระเบียบ/กฎหมายกำหนด	กองการ ศึกษา / ร.ร.ในสังกัด

ที่	โครงการ/กิจกรรม	วัตถุประสงค์	เป้าหมาย (ผลผลิตของโครงการ)	งบประมาณและที่ผ่านมา					ตัวชี้วัด (KPI)	ผลที่คาดว่าจะได้รับ	หน่วยงาน รับผิดชอบ หลัก
				2561 (บาท)	2562 (บาท)	2563 (บาท)	2564 (บาท)	2565 (บาท)			
63	ศึกษาดูงานเปรียบเทียบ	- เพื่อให้ครูและบุคลากรทางการศึกษามีความรู้ประสบการณ์เพิ่มมากขึ้น	- จัดโครงการศึกษาดูงานแก่ครูและบุคลากรทางการศึกษา จำนวน 1 โครงการ	3,000,000 (งบ อบจ.)	3,000,000 (งบ อบจ.)	3,000,000 (งบ อบจ.)	3,000,000 (งบ อบจ.)	3,000,000 (งบ อบจ.)	- จำนวนบุคลากรที่เป็นกลุ่มเป้าหมายเพิ่มขึ้น - ร้อยละของงบประมาณที่จัดสรรเพิ่มขึ้น - ระดับความพึงพอใจของกลุ่มเป้าหมาย - ระดับคุณภาพของผลการปฏิบัติงานของครูกลุ่มเป้าหมายสูงขึ้น	- ครูและบุคลากรทางการศึกษามีความรู้และประสบการณ์เพิ่มมากขึ้น - ครูและบุคลากรทางการศึกษามีความรู้และประสบการณ์ที่นำมาใช้ในการพัฒนางาน	กองการ ศึกษา / ร.ร.ในสังกัด
64	ส่งเสริมคุณธรรมจริยธรรม	- เพื่อให้ครูและบุคลากรทางการศึกษาเป็นผู้มีคุณธรรมจริยธรรม เหมาะสมต่อวิชาชีพ	- จัดกิจกรรมการประชุม, อบรมฯลฯ เพื่อเสริมสร้างคุณธรรมจริยธรรมแก่ครูและบุคลากรทางการศึกษา จำนวน 1 ครั้ง/ปี	300,000 (งบ อบจ.)	300,000 (งบ อบจ.)	300,000 (งบ อบจ.)	300,000 (งบ อบจ.)	300,000 (งบ อบจ.)	- จำนวนบุคลากรที่เป็นกลุ่มเป้าหมายเพิ่มขึ้น - ร้อยละของงบประมาณที่จัดสรรเพิ่มขึ้น - ร้อยละของผลการประเมินสมรรถนะวิชาชีพครูและบุคลากรทางการศึกษา	- ครูและบุคลากรทางการศึกษามีคุณธรรมจริยธรรม	กองการ ศึกษา / ร.ร.ในสังกัด
65	ส่งเสริมการปฏิบัติตามจรรยาบรรณวิชาชีพครู	- เพื่อให้ครูและบุคลากรทางการศึกษามีจรรยาบรรณในวิชาชีพ	- จัดกิจกรรมการประชุม อบรม สัมมนา ฯลฯ เพื่อส่งเสริมจรรยาบรรณวิชาชีพแก่ครูและบุคลากรทางการศึกษา จำนวน 1 ครั้ง/ปี	300,000 (งบ อบจ.)	300,000 (งบ อบจ.)	300,000 (งบ อบจ.)	300,000 (งบ อบจ.)	300,000 (งบ อบจ.)	- จำนวนบุคลากรที่เป็นกลุ่มเป้าหมายเพิ่มขึ้น - ร้อยละของงบประมาณที่จัดสรรเพิ่มขึ้น - ร้อยละของผลการประเมินจรรยาบรรณวิชาชีพครูและบุคลากรทางการศึกษา	- ครูและบุคลากรทางการศึกษามีจรรยาบรรณในวิชาชีพ	กองการ ศึกษา / ร.ร.ในสังกัด
66	พัฒนาเทคนิคการสอน	- เพื่อพัฒนาเทคนิคการสอนแก่ครูในจังหวัดศรีสะเกษ	- จัดประชุม/อบรมเพื่อพัฒนาเทคนิคการสอนแก่ครูผู้สอนโรงเรียนในสังกัดและโรงเรียนใน จ.ศรีสะเกษ	400,000 (งบ อบจ.)	400,000 (งบ อบจ.)	400,000 (งบ อบจ.)	400,000 (งบ อบจ.)	400,000 (งบ อบจ.)	- ร้อยละของงบประมาณที่จัดสรรเพิ่มขึ้น - ร้อยละของครูที่มีภานำเทคนิคการสอนในแนวปฏิบัติ - การศึกษามาใช้ในการจัดการเรียนรู้ - ระดับความพึงพอใจของนักเรียนผู้สอน	- ครูผู้สอนมีความรู้ความเข้าใจ สามารถใช้เทคนิคการสอนแบบต่างๆได้อย่างเหมาะสม - นักเรียนมีผลสัมฤทธิ์ทางการเรียนสูงขึ้น	กองการ ศึกษา / ร.ร.ในสังกัด

ที่	โครงการ/กิจกรรม	วัตถุประสงค์	เป้าหมาย (ผลผลิตของโครงการ)	งบประมาณและที่ผ่านมา					ตัวชี้วัด (KPI)	ผลที่คาดว่าจะได้รับ	หน่วยงาน รับผิดชอบ หลัก
				2561 (บาท)	2562 (บาท)	2563 (บาท)	2564 (บาท)	2565 (บาท)			
67	ส่งเสริมและพัฒนาการทำวิจัย/วิจัยในชั้นเรียน	- เพื่อพัฒนาความรู้ ทักษะ และประสบการณ์ในการทำวิจัย/วิจัยในชั้นเรียนแก่ครูผู้สอน	- จัดอบรม/อบรม/สัมมนา เพื่อพัฒนาความรู้ ทักษะและประสบการณ์ในการทำวิจัยในชั้นเรียนแก่ครูผู้สอนโรงเรียนในจ.ศรีสะเกษ	350,000 (งบ อบจ.)	400,000 (งบ อบจ.)	450,000 (งบ อบจ.)	500,000 (งบ อบจ.)	500,000 (งบ อบจ.)	- จำนวนบุคลากรที่เป็นกลุ่มเป้าหมายเพิ่มขึ้น - ร้อยละของงบประมาณที่จัดสรรเพิ่มขึ้น - จำนวนผลงานวิจัยของครูกลุ่มเป้าหมาย	- ครูผู้สอนมีความรู้ ทักษะ และประสบการณ์ในการทำวิจัยในชั้นเรียน - ครูผู้สอนมีการทำวิจัยในชั้นเรียนมากยิ่งขึ้น	กองการ ศึกษา / ร.ร.ในสังกัด
68	พัฒนาครูและบุคลากรสนับสนุนอื่น ๆ ในสถานศึกษา	- เพื่อให้ครูและบุคลากรสนับสนุนการศึกษามีความรู้ ความเข้าใจเกี่ยวกับการบริหารจัดการตามหลัก ธรรมาภิบาล	- จัดการอบรม/ประชุม/สัมมนาเพื่อให้ครูและบุคลากรสนับสนุนการศึกษา มีความรู้ ความเข้าใจเกี่ยวกับการบริหารจัดการตามหลัก ธรรมาภิบาล	200,000 (งบ อบจ.)	200,000 (งบ อบจ.)	200,000 (งบ อบจ.)	200,000 (งบ อบจ.)	200,000 (งบ อบจ.)	- จำนวนบุคลากรที่เป็นกลุ่มเป้าหมายเพิ่มขึ้น - ร้อยละของงบประมาณที่จัดสรรเพิ่มขึ้น - จำนวนครูกลุ่มเป้าหมายที่ปฏิบัติตามหลักธรรมาภิบาล	- ครูและบุคลากรสนับสนุนการศึกษามีความรู้ความเข้าใจเกี่ยวกับบริการจัดการตามหลักธรรมาภิบาล เพิ่มมากขึ้น	กองการ ศึกษา / ร.ร.ในสังกัด
69	ส่งเสริมการทำวิจัย/จัดประกวดงานวิจัยในระดับต่างๆ 1) จัดประกวดงานวิจัยระดับองค์กร 2) สนับสนุนการส่งงานวิจัยร่วมประกวดในระดับภาค / ระดับประเทศ 3) สนับสนุนทุนในการทำวิจัย เพื่อพัฒนาคุณภาพการจัดการศึกษา	- เพื่อพัฒนาผลงานด้าน การวิจัยเพื่อการเรียนรู้ - เพื่อประชาสัมพันธ์ผลงานขององค์กรและบุคลากรในสังกัดให้เป็นที่รู้จักแพร่หลาย - เพื่อนำผลการวิจัยไปใช้ในการพัฒนาคุณภาพการจัดการศึกษา	- จัดประกวด/ส่งผลงานวิจัยร่วมประกวดในระดับต่างๆ อาทิ ระดับองค์กร ระดับภาค ระดับประเทศ ฯลฯ - จัดทำวิจัย/สนับสนุนทุนในการทำวิจัยพัฒนาคุณภาพการจัดการศึกษา	250,000 (งบ อบจ.)	250,000 (งบ อบจ.)	250,000 (งบ อบจ.)	250,000 (งบ อบจ.)	250,000 (งบ อบจ.)	- จำนวนบุคลากรที่เป็นกลุ่มเป้าหมายเพิ่มขึ้น - ร้อยละของงบประมาณที่จัดสรรเพิ่มขึ้น - จำนวนผลงานวิจัยที่ส่งเข้าประกวด - ร้อยละของงบประมาณที่นำมาใช้สนับสนุนการทำวิจัยเชิงคุณภาพ	- สถานศึกษาในสังกัดมีคุณภาพทางการศึกษาสูงขึ้น - ครูและบุคลากรในสังกัดที่มีความสามารถได้รับการส่งเสริมพัฒนาความรู้ ทักษะ ความชำนาญในการทำวิจัยให้สูงขึ้น	กองการ ศึกษา / ร.ร.ในสังกัด
70	พัฒนาผู้บริหารให้มีการบริหารจัดการตามหลักธรรมาภิบาล	- เพื่อให้ผู้บริหารสถานศึกษา มีความรู้ความเข้าใจเกี่ยวกับการบริหารจัดการตามหลัก ธรรมาภิบาล	- จัดการอบรม/ประชุม/สัมมนา/ศึกษาดูงานเพื่อให้ผู้บริหารสถานศึกษา มีความรู้ความเข้าใจเกี่ยวกับการบริหารจัดการตามหลัก ธรรมาภิบาล 1 โครงการ/ปี	500,000 (งบ อบจ.)	500,000 (งบ อบจ.)	500,000 (งบ อบจ.)	500,000 (งบ อบจ.)	500,000 (งบ อบจ.)	- จำนวนบุคลากรที่เป็นกลุ่มเป้าหมายเพิ่มขึ้น - ร้อยละของงบประมาณที่จัดสรรเพิ่มขึ้น - จำนวนผู้บริหารที่ใช้หลักการบริหารแบบธรรมาภิบาล - ระดับผลการบริหารประสิทธิภาพการบริการตามหลักธรรมาภิบาล	- ผู้บริหารสถานศึกษา มีความรู้ความเข้าใจเกี่ยวกับการบริหารจัดการตามหลักธรรมาภิบาลเพิ่มมากขึ้น	กองการ ศึกษา / ร.ร.ในสังกัด

ที่	โครงการ/กิจกรรม	วัตถุประสงค์	เป้าหมาย (ผลผลิตของโครงการ)	งบประมาณและที่ผ่านมา					ตัวชี้วัด (KPI)	ผลที่คาดว่าจะได้รับ	หน่วยงาน รับผิดชอบ หลัก
				2561 (บาท)	2562 (บาท)	2563 (บาท)	2564 (บาท)	2565 (บาท)			
71	สนับสนุนในการทิววิจัยแก่ครูและบุคลากรทางการศึกษา	- เพื่อสนับสนุนในการทิววิจัยเพื่อพัฒนาการจัดการเรียนรู้แก่ครูและบุคลากรทางการศึกษา	- สนับสนุนทุนในการทิววิจัยแก่ครูและบุคลากรทางการศึกษาในสังกัดจำนวน 1 โครงการ/ปี	50,000 (งบ อบจ.)	50,000 (งบ อบจ.)	50,000 (งบ อบจ.)	50,000 (งบ อบจ.)	50,000 (งบ อบจ.)	- จำนวนบุคลากรที่เป็นกลุ่มเป้าหมายเพิ่มขึ้น - ร้อยละของงบประมาณที่จัดสรรเพิ่มขึ้น - ร้อยละของครูและบุคลากรทางการศึกษาได้รับการสนับสนุนวิจัย	- นำวิจัยได้รับการพัฒนาให้มีความก้าวหน้า - ครูมีความกระตือรือร้นในการพัฒนางานมากขึ้น	กองการ ศึกษา / ร.ร.ในสังกัด
72	พัฒนาหลักสูตรสถานศึกษา 1) การพัฒนาหลักสูตรสถานศึกษา 2) การพัฒนาหลักสูตรท้องถิ่นเพื่อ การพัฒนาหลักสูตรท้องถิ่นเพื่อ การพัฒนาหลักสูตรท้องถิ่นเพื่อ (เน้น Activity - based) 3) การพัฒนาหลักสูตร 8 กลุ่มสาระ การเรียนรู้และกิจกรรมพัฒนาผู้เรียน 4) การพัฒนาหลักสูตรโดยใช้ โรงเรียนเป็นฐาน 5) การจัดทำเอกสารประกอบ หลักสูตร 6) การพัฒนาแผนการจัดการเรียนรู้	- เพื่อพัฒนา/ปรับปรุงแก้ไข/สร้างหลักสูตรสถานศึกษา/หลักสูตรท้องถิ่นที่มีประสิทธิภาพ โดยเน้นการบูรณาการและการนำไปใช้ (เน้น Activity - based)	- จัดอบรมครูและบุคลากรทางการศึกษาในสังกัด - โรงเรียนในสังกัดทุกแห่งมีการอบรม/สัมมนาเพื่อพัฒนาหลักสูตรสถานศึกษา เป็นประจำปีทุกปีการศึกษา	1,200,000 (งบ อบจ.)	1,200,000 (งบ อบจ.)	1,200,000 (งบ อบจ.)	1,200,000 (งบ อบจ.)	1,200,000 (งบ อบจ.)	- ร้อยละของงบประมาณที่จัดสรรเพิ่มขึ้น - จำนวนโครงการ/กิจกรรมที่ดำเนินการเพิ่มขึ้น - จำนวนโรงเรียนที่มีการปรับปรุงและพัฒนาหลักสูตร - ระดับความพึงพอใจของนักเรียนที่มีต่อหลักสูตรสถานศึกษา	- โรงเรียนในสังกัดมีหลักสูตรที่สอดคล้องเหมาะสมกับบริบทและมีประสิทธิภาพ	กองการ ศึกษา / ร.ร.ในสังกัด
73	การประเมินหลักสูตร	- เพื่อประเมินการใช้หลักสูตรของสถานศึกษา	- โรงเรียนในสังกัดทุกแห่งจัดโครงการประเมินหลักสูตรสถานศึกษา แต่ละ 1 โครงการ/ปี	100,000 (งบ อบจ.)	100,000 (งบ อบจ.)	100,000 (งบ อบจ.)	100,000 (งบ อบจ.)	100,000 (งบ อบจ.)	- จำนวนโครงการ/กิจกรรมที่ดำเนินการเพิ่มขึ้น - ร้อยละของงบประมาณที่จัดสรรเพิ่มขึ้น - ระดับคุณภาพหลักสูตรสถานศึกษา	- ทราบข้อบกพร่อง/จุดด้อยของหลักสูตรที่ใช้ในการจัดการเรียนการสอน	กองการ ศึกษา / ร.ร.ในสังกัด
74	การปรับปรุงแก้ไขหลักสูตร	- เพื่อปรับปรุงแก้ไขหลักสูตรสถานศึกษาให้มีประสิทธิภาพมากยิ่งขึ้น	- โรงเรียนในสังกัดทุกแห่งจัดโครงการปรับปรุงแก้ไขหลักสูตรสถานศึกษา แต่ละ 1 โครงการ/ปี	100,000 (งบ อบจ.)	100,000 (งบ อบจ.)	100,000 (งบ อบจ.)	100,000 (งบ อบจ.)	100,000 (งบ อบจ.)	- จำนวนโครงการ/กิจกรรมที่ดำเนินการเพิ่มขึ้น - ร้อยละของงบประมาณที่จัดสรรเพิ่มขึ้น - จำนวนโรงเรียนที่มีการปรับปรุงแก้ไขหลักสูตรให้เป็นปัจจุบัน	- โรงเรียนในสังกัดมีหลักสูตรที่สอดคล้องเหมาะสมและมีประสิทธิภาพ	กองการ ศึกษา / ร.ร.ในสังกัด

ที่	โครงการ/กิจกรรม	วัตถุประสงค์	เป้าหมาย (ผลผลิตของโครงการ)	งบประมาณและที่ผ่านมา					ตัวชี้วัด (KPI)	ผลที่คาดว่าจะได้รับ	หน่วยงาน รับผิดชอบ หลัก
				2561 (บาท)	2562 (บาท)	2563 (บาท)	2564 (บาท)	2565 (บาท)			
75	จัดตั้ง/สนับสนุนการจัดตั้งศูนย์พัฒนาหลักสูตร	- เพื่อให้สถานศึกษาในสังกัดได้ร่วมกันจัดทำหลักสูตรและนำหลักสูตรตัวอย่างไปใช้ศึกษาเป็นแนวทางในการปรับปรุง/พัฒนาหลักสูตรสถานศึกษา	- เพื่อสนับสนุนการจัดตั้งศูนย์/จัดตั้งศูนย์เพื่อพัฒนาหลักสูตรสถานศึกษาในสังกัดให้มีประสิทธิภาพ จำนวน 1 โครงการ/ปี	500,000 (งบ อบจ.)	500,000 (งบ อบจ.)	500,000 (งบ อบจ.)	500,000 (งบ อบจ.)	500,000 (งบ อบจ.)	- จำนวนโครงการ/กิจกรรมที่ดำเนินการเพิ่มขึ้น - ร้อยละของงบประมาณที่จัดสรรเพิ่มขึ้น - ระดับคุณภาพของผลการประเมินกิจกรรมศูนย์ - ระดับคุณภาพหลักสูตรสถานศึกษา	- อบจ.มีหลักสูตรแกนกลางที่ปรับปรุงประสิทธิภาพเป็นต้นแบบแก่สถานศึกษาในสังกัด	กองการ ศึกษา / ร.ร.ในสังกัด
76	ส่งเสริมการจัดกิจกรรมเสริมหลักสูตร	- เพื่อส่งเสริม/สนับสนุนกิจกรรมเสริมหลักสูตรต่างๆ ที่โรงเรียนจัดขึ้น	- สนับสนุนการจัดกิจกรรมเสริมหลักสูตรต่างๆ ที่โรงเรียนจัดขึ้น เช่น หลักสูตรท้องถิ่น หลักสูตรเพิ่มเติมในสาระการเรียนรู้ 8 กลุ่มสาระและกิจกรรมเสริมหลักสูตรต่างๆ	200,000 (งบ อบจ.)	200,000 (งบ อบจ.)	200,000 (งบ อบจ.)	200,000 (งบ อบจ.)	200,000 (งบ อบจ.)	- จำนวนโครงการ/กิจกรรมที่ดำเนินการเพิ่มขึ้น - ร้อยละของงบประมาณที่จัดสรรเพิ่มขึ้น - จำนวนหลักสูตรท้องถิ่น - ระดับคุณภาพหลักสูตรท้องถิ่น	- นำเรียนเรียนรู้ตามหลักสูตรท้องถิ่นเพิ่มเติมที่โรงเรียนจัดขึ้น - นักเรียนมีความรู้ประสบการณ์ และคุณลักษณะที่พึงประสงค์	กองการ ศึกษา / ร.ร.ในสังกัด
77	การพัฒนาองค์กรเพื่อสร้างความรู้รอบในการจัดการศึกษาขององค์กรปกครองส่วนท้องถิ่น 1) จัดทำวัสดุอุปกรณ์และครุภัณฑ์ในการปฏิบัติราชการกองการศึกษา ศาสนาและวัฒนธรรม 2) จัดทำระบบเทคโนโลยีสารสนเทศและการสื่อสารเพื่อพัฒนา (SIS) ด้านการศึกษา 3) จัดทำแผนพัฒนาการศึกษาขององค์กรปกครองส่วนท้องถิ่น 4) พัฒนาศักยภาพของกองการศึกษา	- เพื่อพัฒนาคุณภาพการศึกษาและสร้างความพร้อมในการจัดการศึกษา	- จัดทำวัสดุอุปกรณ์และครุภัณฑ์ในการปฏิบัติราชการ - ติดตั้งระบบการสื่อสารสารสนเทศด้านบริหาร การศึกษาจำนวน 1 ระบบ - จัดทำแผนพัฒนาการศึกษาของ รร. ในสังกัด - จัดประกวดการทำแผนพัฒนาการศึกษาของ รร.ในสังกัด - การประเมินการดำเนินงานตามแผนพัฒนาการศึกษา - พัฒนาศักยภาพกองการศึกษา	5,000,000 (งบ อบจ.)	5,000,000 (งบ อบจ.)	5,000,000 (งบ อบจ.)	5,000,000 (งบ อบจ.)	5,000,000 (งบ อบจ.)	- ร้อยละของงบประมาณที่จัดสรรเพิ่มขึ้น - จำนวนวัสดุ-อุปกรณ์และครุภัณฑ์สำนักงานเพียงพอ - จำนวนการติดตั้งระบบการสื่อสาร สารสนเทศด้าน การบริหาร - จำนวนแผนพัฒนาการศึกษาที่มีคุณภาพ - จำนวนแผนที่ได้รับรางวัลการประกวดแผน	องค.ศระกษะมีศักยภาพในการจัดการศึกษามากยิ่งขึ้น	กองการ ศึกษา / ร.ร.ในสังกัด



ที่	โครงการ/กิจกรรม	วัตถุประสงค์	เป้าหมาย (ผลผลิตของโครงการ)	งบประมาณและที่ผ่านมา					ตัวชี้วัด (KPI)	ผลที่คาดว่าจะได้รับ	หน่วยงาน รับผิดชอบ หลัก
				2561 (บาท)	2562 (บาท)	2563 (บาท)	2564 (บาท)	2565 (บาท)			
5	จัดทำ/บำรุงรักษา/จัดทำประกัน/ยานพาหนะเพื่อใช้ในการปฏิบัติงาน		- จัดทำ/จัดจ้างยานพาหนะ/บำรุงรักษายานพาหนะ/จัดทำประกันยานพาหนะ เช่น รถตู้ รถบรรทุก รถปิคอัพโดยสาร การบำรุงรักษา การทำประกันรถยนต์ เพื่อใช้ในการปฏิบัติงานของกองการศึกษา และ ร.ร.ในสังกัด	300,000 (งบ อบจ.)	300,000 (งบ อบจ.)	300,000 (งบ อบจ.)	300,000 (งบ อบจ.)	300,000 (งบ อบจ.)	- นักเรียนมีความรู้ความเข้าใจในวิชาหลัก และสาขาวิชาอื่นๆ ที่เรียนสอนที่วิทยาการ		
78	การลงทุนเพื่อการศึกษา		- ส่งเสริมการสนทนากับวิทยากรพิเศษในวิชาหลัก และสาขาวิชาอื่นๆ ที่ขาดแคลน สำหรับโรงเรียนในสังกัด	1,000,000 (งบ อบจ.)	1,000,000 (งบ อบจ.)	1,000,000 (งบ อบจ.)	1,000,000 (งบ อบจ.)	1,000,000 (งบ อบจ.)	- ร้อยละของงบประมาณที่จัดสรรเพิ่มขึ้น - จำนวนโครงการ/กิจกรรมที่ดำเนินการเพิ่มขึ้น - จำนวนโรงเรียนที่มีครูตามเกณฑ์	- นักเรียนมีความรู้ความเข้าใจในวิชาหลัก และสาขาวิชาอื่นๆ ที่เรียนสอนที่วิทยาการ	กองการศึกษา / ร.ร.ในสังกัด
	1) ส่งเสริมการจัดหาวิทยากรพิเศษ	- เพื่อจัดหาวิทยากรพิเศษสอนในโรงเรียน		300,000 (งบ อบจ.)	300,000 (งบ อบจ.)	300,000 (งบ อบจ.)	300,000 (งบ อบจ.)	300,000 (งบ อบจ.)	- ร้อยละของงบประมาณที่จัดสรรเพิ่มขึ้น	- นักเรียนมีความรู้ความเข้าใจในวิชาหลัก และสาขาวิชาอื่นๆ ที่เรียนสอนที่วิทยาการ	กองการศึกษา / ร.ร.ในสังกัด
	2) จัดครูอัตราจ้างในสาขาวิชาที่ขาดแคลน	- เพื่อให้โรงเรียนมีความพร้อมในการจัดการศึกษา		1,000,000 (งบ อบจ.)	1,000,000 (งบ อบจ.)	1,000,000 (งบ อบจ.)	1,000,000 (งบ อบจ.)	1,000,000 (งบ อบจ.)	- ร้อยละของงบประมาณที่จัดสรรเพิ่มขึ้น	- โรงเรียนมีครูผู้สอนครบตามเกณฑ์	กองการศึกษา / ร.ร.ในสังกัด
	3) จัดผู้ปฏิบัติงานอื่นนอกจากครูและบุคลากรทางการศึกษาและจ้างบุคลากรสนับสนุนการสอน	- เพื่อให้โรงเรียนจัดการศึกษาได้อย่างมีประสิทธิภาพ		4,500,000 (งบ อบจ.)	4,500,000 (งบ อบจ.)	4,500,000 (งบ อบจ.)	4,500,000 (งบ อบจ.)	4,500,000 (งบ อบจ.)	- จำนวนโครงการ/กิจกรรมที่ดำเนินการเพิ่มขึ้น - จำนวนโรงเรียนที่มีครูตามเกณฑ์	- โรงเรียนจัดการศึกษาได้อย่างมีประสิทธิภาพ	กองการศึกษา / ร.ร.ในสังกัด
	4) การซ่อม/บำรุงรักษาทรัพย์สินสถานศึกษา	- เพื่อให้ทรัพย์สินสถานศึกษาอยู่ในสภาพที่ใช้งานได้ตามปกติ		5,850,000 (งบ อบจ.)	5,850,000 (งบ อบจ.)	5,850,000 (งบ อบจ.)	5,850,000 (งบ อบจ.)	5,850,000 (งบ อบจ.)	- ร้อยละของงบประมาณที่จัดสรรเพิ่มขึ้น	- โรงเรียนมีการบริหารจัดการภายในที่มีประสิทธิภาพมากขึ้น	กองการศึกษา / ร.ร.ในสังกัด
	5) สนับสนุนวัสดุเชื้อเพลิงและหล่อลื่น	- เพื่อเพิ่มประสิทธิภาพในการปฏิบัติงาน		200,000 (งบ อบจ.)	200,000 (งบ อบจ.)	200,000 (งบ อบจ.)	200,000 (งบ อบจ.)	200,000 (งบ อบจ.)	- จำนวนโรงเรียนที่มีรถจักรยานยนต์ที่ได้รับ	- โรงเรียนมีทรัพย์สินอยู่ในสภาพที่ใช้งานได้	กองการศึกษา / ร.ร.ในสังกัด

ที่	โครงการ/กิจกรรม	วัตถุประสงค์	เป้าหมาย (ผลผลิตของโครงการ)	งบประมาณและที่ผ่านมา					ตัวชี้วัด (KPI)	ผลที่คาดว่าจะได้รับ	หน่วยงาน รับผิดชอบ หลัก
				2561 (บาท)	2562 (บาท)	2563 (บาท)	2564 (บาท)	2565 (บาท)			
6)	พัฒนาระบบสาธารณสุขรพ.โรค/ สาธารณูปการ	- เพื่อพัฒนาระบบสาธารณสุขรพ.โรค/ สาธารณูปการของโรงเรียนในสังกัด - เพื่อพัฒนาบุคลากรของโรงเรียนในสังกัด เช่น ขยายเขตไฟฟ้า ปรอบภา โทรศัพท - เพื่อจ่ายค่าน้ำ ค่าไฟฟ้า ค่าประปา ฯลฯ โรงเรียนในสังกัด	- เพื่อพัฒนาระบบสาธารณสุขรพ.โรค/ สาธารณูปการของโรงเรียนในสังกัด เช่น ขยายเขตไฟฟ้า ปรอบภา โทรศัพท - เพื่อจ่ายค่าน้ำ ค่าไฟฟ้า ค่าประปา ฯลฯ โรงเรียนในสังกัด	1,500,000 (งบ อบจ.)	1,500,000 (งบ อบจ.)	1,500,000 (งบ อบจ.)	1,500,000 (งบ อบจ.)	1,500,000 (งบ อบจ.)	- โรงเรียนมีระบบสาธารณสุขรพ.โรค/ สาธารณูปการและสามารถใช้งานได้อย่างมีประสิทธิภาพ - โรงเรียนในสังกัดมีน้ำไฟฟ้า ประปา ฯลฯ ใช้อย่างเพียงพอในการปฏิบัติตามโครงการ - ครูและนักเรียนได้รับสวัสดิการที่ดีมีขวัญกำลังใจ		
7)	ส่งเสริมสวัสดิการครู นักเรียน และกิจกรรมโรงเรียน	- เพื่อส่งเสริมสวัสดิการแก่ครูและนักเรียน - เพื่อส่งเสริมการจัดกิจกรรมโรงเรียน	- จัดกิจกรรมโครงการส่งเสริมสวัสดิการครูและนักเรียนโรงเรียนในสังกัด เช่น สภากอโรงเรียนกอมทรัพย์ เทศบาลเมืองบ้านนักเรียน ฯลฯ - จัดโครงการอาหารกลางวันและอาหารเสริม (นม) แก่นักเรียนโรงเรียนในสังกัด	200,000 (งบ อบจ.)	200,000 (งบ อบจ.)	200,000 (งบ อบจ.)	200,000 (งบ อบจ.)	200,000 (งบ อบจ.)	- จำนวนโรงเรียนที่ได้รับงบประมาณสนับสนุนกิจกรรมภายในโรงเรียน		
8)	โครงการอาหารกลางวัน/ อาหารเสริม(นม)	- เพื่อให้นักเรียนมีอาหารกลางวันและอาหารเสริม(นม)รับประทานที่พอเพียง	- จัดโครงการอาหารกลางวันและอาหารเสริม (นม) แก่นักเรียนโรงเรียนในสังกัด	5,500,000 (งบ อบจ.)	5,500,000 (งบ อบจ.)	5,500,000 (งบ อบจ.)	5,500,000 (งบ อบจ.)	5,500,000 (งบ อบจ.)	- ร้อยละของนักเรียนที่ได้รับประทานอาหารกลางวันและอาหารเสริม (นม) รับประทาน อย่างพอเพียง - นักเรียนมีสุขภาพอนามัยแข็งแรง		
9)	จัดหาเครื่องแบบนักเรียน และอุปกรณ์การเรียน	- เพื่อให้นักเรียนมีเครื่องแบบและอุปกรณ์การเรียนอย่างเพียงพอ	- เพื่อจัดหาเครื่องแบบนักเรียนและอุปกรณ์การเรียนแก่นักเรียนที่ยากจนขาดแคลน ด้อยโอกาสโรงเรียนในสังกัด และโรงเรียนในจังหวัดศรีสะเกษ	3,500,000 (งบ อบจ.)	3,500,000 (งบ อบจ.)	3,500,000 (งบ อบจ.)	3,500,000 (งบ อบจ.)	3,500,000 (งบ อบจ.)	- ร้อยละของนักเรียนในสังกัดขาดแคลน หรือด้อยโอกาสที่ได้รับการช่วยเหลือ		
10)	โครงการโภชนาการงานอนามัยโรงเรียน	- เพื่อให้นักเรียนมีภาวะโภชนาการที่เหมาะสม มีสุขภาพอนามัยแข็งแรง	- โรงเรียนในสังกัดทุกแห่งจัดโครงการงานอนามัยในโรงเรียน งานโภชนาการในโรงเรียน	100,000 (งบ อบจ.)	100,000 (งบ อบจ.)	100,000 (งบ อบจ.)	100,000 (งบ อบจ.)	100,000 (งบ อบจ.)	- ร้อยละของนักเรียนที่เติบโตสมวัย		
11)	ปัจจัยพื้นฐานนักเรียนที่ยากจน	- เพื่อช่วยนักเรียนที่ผู้ปกครองมีรายได้มีคุณภาพชีวิตที่ดีขึ้น	- จัดสรรค่าใช้จ่ายให้กับนักเรียน	1,500,000 (งบอุดหนุน)	1,500,000 (งบอุดหนุน)	1,500,000 (งบอุดหนุน)	1,500,000 (งบอุดหนุน)	1,500,000 (งบอุดหนุน)	- ร้อยละของนักเรียนที่มีรายได้น้อยได้รับค่าปัจจัยพื้นฐาน		

ที่	โครงการ/กิจกรรม	วัตถุประสงค์	เป้าหมาย (ผลผลิตของโครงการ)	งบประมาณและที่ผ่านมา					ตัวชี้วัด (KPI)	ผลที่คาดว่าจะได้รับ	หน่วยงาน รับผิดชอบ หลัก
				2561 (บาท)	2562 (บาท)	2563 (บาท)	2564 (บาท)	2565 (บาท)			
	12) ค่าจัดการเรียนการสอนรายหัวนักเรียน 13) จัดทำหลักสูตรรองรับความต้องการของนักเรียน	- เพื่อเป็นการส่งเสริมคุณภาพการศึกษา - เพื่อให้เกิดความปลอดภัยต่อชีวิตและทรัพย์สิน	- จัดสรรค่าใช้จ่ายให้กับนักเรียน - ติดตั้งกล้องวงจรปิดให้แก่โรงเรียนในสังกัด อบจ.ศก.	1,500,000 (งบอุดหนุน)	1,500,000 (งบอุดหนุน)	1,500,000 (งบอุดหนุน)	1,500,000 (งบอุดหนุน)	1,500,000 (งบอุดหนุน)	- ร้อยละของนักเรียนที่ได้รับการพัฒนาด้านผลสัมฤทธิ์ทางการเรียนผ่านเกณฑ์มาตรฐานขั้นต่ำ - จำนวนโรงเรียนที่ได้รับการจัดสรร	- นักเรียนได้รับโอกาสทางการศึกษาเพิ่มมากขึ้น - โรงเรียนได้รับความปลอดภัยในชีวิตและทรัพย์สิน	
79	การลงทุน/ระดมทรัพยากรเพื่อการศึกษา 1) สนับสนุนเครื่องคอมพิวเตอร์เพื่อการเรียนการสอนแก่สถานศึกษา 2) สนับสนุนวัสดุครุภัณฑ์ที่จำเป็นให้สถานศึกษาอย่างทั่วถึง 3) สนับสนุนวัสดุอุปกรณ์การเรียน/สื่อการเรียนการสอนแก่นักเรียน	- เพื่อให้โรงเรียนมีคอมพิวเตอร์ในการจัดการเรียนการสอนแก่นักเรียน - เพื่อให้โรงเรียนมีวัสดุครุภัณฑ์เพื่อใช้ในการบริหารและจัดการเรียนการสอนได้อย่างมีประสิทธิภาพ - เพื่อให้โรงเรียนมีวัสดุอุปกรณ์การเรียน สื่อการเรียนการสอนและวัสดุอื่นๆ ที่จำเป็น	- จัดทำเครื่องคอมพิวเตอร์เพื่อการเรียนการสอนในสังกัดและโรงเรียนในจังหวัดศรีสะเกษ - สนับสนุนวัสดุครุภัณฑ์การศึกษาแก่โรงเรียนในสังกัดและโรงเรียนในจังหวัดศรีสะเกษ - จัดทำวัสดุอุปกรณ์ การเรียนการสอนและวัสดุอื่นๆ ที่จำเป็นในการเรียน แก่นักเรียน	6,000,000 (งบ อบจ.)	6,000,000 (งบ อบจ.)	6,000,000 (งบ อบจ.)	6,000,000 (งบ อบจ.)	6,000,000 (งบ อบจ.)	- ร้อยละของงบประมาณที่จัดสรรเพิ่มขึ้น - จำนวนโรงเรียนที่ได้รับการสนับสนุนคอมพิวเตอร์เพื่อใช้ในการจัดการเรียนรู้ - จำนวนโรงเรียนที่ได้รับการสนับสนุนครุภัณฑ์และเทคนิคสื่อทางการศึกษา - จำนวนรายการสื่อที่ใช้ในการจัดการเรียนรู้อัตโนมัติ - จำนวนโรงเรียนที่จัดสรรเพิ่มขึ้น	- โรงเรียนมีเครื่องคอมพิวเตอร์เพื่อการเรียนการสอนในการเรียนการสอนได้อย่างทั่วถึง - โรงเรียนมีวัสดุครุภัณฑ์เพื่อใช้ในการบริหารและจัดการเรียนการสอนได้อย่างมีประสิทธิภาพ - นักเรียนมีวัสดุอุปกรณ์การเรียนและวัสดุอื่นๆ ในการเรียนอย่างเพียงพอ	กองการศึกษา / ร.ร.ในสังกัด
80	การประชาสัมพันธ์และเผยแพร่ข้อมูลสารสนเทศของโรงเรียน	- เพื่อประชาสัมพันธ์และเผยแพร่ผลงานการจัดการศึกษาของ อบจ.และโรงเรียนในสังกัด	- จัดกิจกรรม/โครงการเพื่อประชาสัมพันธ์และเผยแพร่ผลงานการจัดการศึกษาของ อบจ.และโรงเรียนในสังกัด จำนวน 2 โครงการ/ปี	200,000 (งบ อบจ.)	200,000 (งบ อบจ.)	200,000 (งบ อบจ.)	200,000 (งบ อบจ.)	200,000 (งบ อบจ.)	- จำนวนโครงการ/กิจกรรมที่ดำเนินการเพิ่มขึ้น - ร้อยละของงบประมาณที่จัดสรรเพิ่มขึ้น - จำนวนรางวัลของการประชาสัมพันธ์และเผยแพร่ข้อมูล	- อบจ.และโรงเรียนในสังกัดได้รับการประชาสัมพันธ์ให้เป็นที่รู้จักอย่างแพร่หลาย - อบจ.และโรงเรียนในสังกัดได้แสดงผลงานและศักยภาพในการจัดการศึกษาให้เป็นที่รู้จักแก่บุคคลทั่วไป	กองการศึกษา / ร.ร.ในสังกัด
81	สนับสนุนทุนการศึกษาแก่นักเรียนที่ยากจน ด้อยโอกาส	1) เพื่อให้นักเรียนชั้น ม.6 ที่ยากจน ขาดแคลน ด้อยโอกาส มีโอกาสเข้าศึกษาต่อในระดับอุดมศึกษา 2) เพื่อมีอัตราครูทดแทนอัตราครูที่เกษียณอายุราชการ	- สนับสนุนทุนการศึกษาระดับอุดมศึกษาแก่นักเรียนโรงเรียนในสังกัดที่ศึกษาอยู่ในระดับชั้นมัธยมศึกษาปีที่ 6 จำนวน 5 ทุน/ปี	1,000,000 (งบ อบจ.)	1,000,000 (งบ อบจ.)	1,000,000 (งบ อบจ.)	1,000,000 (งบ อบจ.)	1,000,000 (งบ อบจ.)	- จำนวนโครงการ/กิจกรรมที่ดำเนินการเพิ่มขึ้น - ร้อยละของงบประมาณที่จัดสรรเพิ่มขึ้น - จำนวนนักเรียนชั้น ม.6 ได้รับทุนการศึกษาอย่างน้อย 5 ทุน/ปี	- นักเรียนที่ยากจนขาดแคลนและด้อยโอกาสได้รับการศึกษาเพื่อศึกษาต่อระดับอุดมศึกษา - โรงเรียนในสังกัดมีจำนวนครูครบตามเกณฑ์	กองการศึกษา / ร.ร.ในสังกัด

ที่	โครงการ/กิจกรรม	วัตถุประสงค์	เป้าหมาย (ผลผลิตของโครงการ)	งบประมาณและที่ผ่านมา					ตัวชี้วัด (KPI)	ผลที่คาดว่าจะได้รับ	หน่วยงาน รับผิดชอบ หลัก
				2561 (บาท)	2562 (บาท)	2563 (บาท)	2564 (บาท)	2565 (บาท)			
82	สร้างและพัฒนาศูนย์ถ่ายทอดพัฒนา การศึกษา	- เพื่อสร้างและพัฒนา เครือข่ายพัฒนาการศึกษา จำนวน 1 โครงการ/ปี	- สร้างและพัฒนาเครือข่าย พัฒนาคุณภาพการศึกษา จำนวน 1 โครงการ/ปี	500,000 (งบ อบจ.)	500,000 (งบ อบจ.)	500,000 (งบ อบจ.)	500,000 (งบ อบจ.)	500,000 (งบ อบจ.)	- จำนวนโครงการ/กิจกรรม ที่ดำเนินการเพิ่มขึ้น - ร้อยละของงบประมาณ ที่จัดสรรเพิ่มขึ้น - จำนวนโครงการที่มีการ พัฒนาเครือข่ายพัฒนาการศึกษา	- สถาบันภายใน จ.ศรีสะเกษ ได้รับการพัฒนาให้มีคุณภาพ มากยิ่งขึ้น ร.ร.ในสังกัด	กองการ ศึกษา / ร.ร.ในสังกัด
83	จัดระบบรับ-ส่งต่อผู้เรียนให้มี ประสิทธิภาพ	- เพื่อจัดระบบการรับ-ส่งต่อ นักเรียนที่เรียนร่วมกันและ นักเรียนที่ต่อโอกาสใหม่ ประสิทธิภาพ	- ส่งเสริมให้โรงเรียนในสังกัด มีการรับ-ส่งต่อนักเรียน ที่เรียนร่วมกัน และนักเรียน ที่ต่อโอกาสใน จ.ศรีสะเกษ	40,000 (งบ อบจ.)	40,000 (งบ อบจ.)	40,000 (งบ อบจ.)	40,000 (งบ อบจ.)	40,000 (งบ อบจ.)	- จำนวนโครงการ/กิจกรรม ที่ดำเนินการเพิ่มขึ้น - ร้อยละของงบประมาณ ที่จัดสรรเพิ่มขึ้น - จำนวนนักเรียนที่มีการ เรียนร่วมได้รับสวัสดิการต่างๆ	- มีระบบการรับ-ส่งต่อผู้เรียน ที่มีประสิทธิภาพ - นักเรียนที่พิการและด้อย โอกาสได้รับการศึกษาอย่าง ต่อเนื่อง	กองการ ศึกษา / ร.ร.ในสังกัด
84	ประเมินการบริหารจัดการของ สถานศึกษาในสังกัด	- เพื่อจัดให้มีการประเมิน การบริหารจัดการตาม มาตรฐานการบริหารจัดการ ตามหลักธรรมาภิบาลของ สถานศึกษาในสังกัด	- จัดกิจกรรมประเมิน การบริหารจัดการของส ถานศึกษาในสังกัด จำนวน 1 โครงการ/ปี	200,000 (งบ อบจ.)	200,000 (งบ อบจ.)	200,000 (งบ อบจ.)	200,000 (งบ อบจ.)	200,000 (งบ อบจ.)	- จำนวนโครงการ/กิจกรรม ที่ดำเนินการเพิ่มขึ้น - ร้อยละของงบประมาณ ที่จัดสรรเพิ่มขึ้น - จำนวนครั้งที่มีการประเมิน การบริหารจัดการการจ ัดการศึกษาของสถานศึกษา	- โรงเรียนในสังกัดมีการ บริหารจัดการตามมาตรฐาน ของหลักธรรมาภิบาล	กองการ ศึกษา / ร.ร.ในสังกัด
85	พัฒนาการบริหารจัดการตาม หลักธรรมาภิบาล	- เพื่อให้โรงเรียนในสังกัดมี ระบบการบริหารจัดการ ตามหลักธรรมาภิบาล	- จัดกิจกรรมประชุม/สัมมนา /ศึกษาดูงาน/ส่งบุคลากร เข้ารับการอบรมเพื่อให้ สถานศึกษาในสังกัดมีการ บริหารจัดการตามหลัก ธรรมาภิบาลได้อย่างมี	300,000 (งบ อบจ.)	300,000 (งบ อบจ.)	300,000 (งบ อบจ.)	300,000 (งบ อบจ.)	300,000 (งบ อบจ.)	- จำนวนโครงการ/กิจกรรม ที่ดำเนินการเพิ่มขึ้น - ร้อยละของงบประมาณ ที่จัดสรรเพิ่มขึ้น - จำนวนโรงเรียนที่มีการ บริหารตามหลักธรรมาภิบาล	- โรงเรียนในสังกัดมีการ บริหารจัดการตามหลัก ธรรมาภิบาล	กองการ ศึกษา / ร.ร.ในสังกัด
86	ทบทวนแผนยุทธศาสตร์การ พัฒนาการศึกษา/แผนพัฒนาการ จัดการศึกษา	- ส่งเสริมการมีส่วนร่วมของ ชุมชนในการจัดทำแผน ยุทธศาสตร์การพัฒนาการ ศึกษา/แผนพัฒนาการจัดการ ศึกษาสามปีของโรงเรียน ในสังกัด	- จัดโครงการ/กิจกรรม เพื่อให้ชุมชนมีส่วนร่วมในการ จัดการศึกษาของโรงเรียน ในสังกัด	500,000 (งบ อบจ.)	500,000 (งบ อบจ.)	500,000 (งบ อบจ.)	500,000 (งบ อบจ.)	500,000 (งบ อบจ.)	- จำนวนโครงการ/กิจกรรม ที่ดำเนินการเพิ่มขึ้น - ร้อยละของงบประมาณ ที่จัดสรรเพิ่มขึ้น - จำนวนโรงเรียนที่มีการ จัดทำแผนพัฒนาการศึกษา ชุมชนเข้ามามีส่วนร่วม	- ประชาชน ชุมชนที่เกี่ยวข้อง มีส่วนร่วมในการจัดทำแผน ยุทธศาสตร์การพัฒนาการ ศึกษา/แผนพัฒนาการจัดการ ศึกษาสามปีของโรงเรียน ในสังกัด	กองการ ศึกษา / ร.ร.ในสังกัด

ที่	โครงการ/กิจกรรม	วัตถุประสงค์	เป้าหมาย (ผลผลิตของโครงการ)	งบประมาณและที่ผ่านมา					ตัวชี้วัด (KPI)	ผลที่คาดว่าจะได้รับ	หน่วยงาน รับผิดชอบ หลัก
				2561 (บาท)	2562 (บาท)	2563 (บาท)	2564 (บาท)	2565 (บาท)			
87	การจัดทำแผนปฏิบัติการประจำปีงบประมาณ/ประจำปีการศึกษา	- ส่งเสริมการมีส่วนร่วมของชุมชนในการจัดทำแผนปฏิบัติการประจำปีงบประมาณ/ปีการศึกษา	- จัดโครงการ/กิจกรรมเพื่อให้ชุมชนมีส่วนร่วมในการจัดการศึกษาของโรงเรียนในสังกัด	500,000 (งบ อบจ.)	500,000 (งบ อบจ.)	500,000 (งบ อบจ.)	500,000 (งบ อบจ.)	500,000 (งบ อบจ.)	- ร้อยละของงบประมาณที่จัดสรรเพิ่มขึ้น - จำนวนโรงเรียนที่มีการจัดทำแผนพัฒนาการศึกษาแบบมีส่วนร่วม	- ประชาชน ชุมชนที่เกี่ยวข้องมีส่วนร่วมในการจัดทำแผนปฏิบัติการประจำปีงบประมาณ/ปีการศึกษา	กองการศึกษา / ร.ร. ในสังกัด
88	ส่งเสริม สร้างความมั่นใจและแรงจูงใจให้ประชาชนสนับสนุนและมีส่วนร่วมในการดำเนินงานของรร.ในด้านการจัดการศึกษา งานวิชาการ งานวิชาการ รร. กิจกรรม นร. กิจกรรม รร. การประชุมผู้ปกครอง การประชุมคณะกรรมการสถานศึกษาขั้นพื้นฐาน	- เพื่อให้ประชาชน ชุมชนมีส่วนสนับสนุนส่งเสริมการดำเนินงานของ รร. ในด้านการจัดการศึกษา งานวิชาการ กิจกรรม นร. กิจกรรม รร. การประชุมผู้ปกครอง การประชุมคณะกรรมการสถานศึกษาขั้นพื้นฐาน	- จัดโครงการ/กิจกรรมเพื่อสร้างความมั่นใจและแรงจูงใจให้ประชาชนในท้องถิ่น ส่งเสริมและสนับสนุนการจัดการศึกษาโรงเรียนในสังกัด จำนวน 1 โครงการ/ปี	200,000 (งบ อบจ.)	200,000 (งบ อบจ.)	200,000 (งบ อบจ.)	200,000 (งบ อบจ.)	200,000 (งบ อบจ.)	- จำนวนโครงการ/กิจกรรมที่ดำเนินการเพิ่มขึ้น - ร้อยละของงบประมาณที่จัดสรรเพิ่มขึ้น - จำนวนสถานศึกษาที่มีการบริหารโดยใช้โรงเรียนเป็นฐานในการพัฒนาท้องถิ่น (SBMLD)	- ประชาชนให้ความสนใจ ภูมิใจอยู่ต่อถิ่น วิทยากรท้องถิ่นส่งเสริมและสนับสนุนในการจัดการศึกษาเพิ่มมากขึ้น รวมทั้งการเยี่ยมบ้านนักเรียน	กองการศึกษา / ร.ร. ในสังกัด
89	ส่งเสริมการจัดการศึกษานอกระบบ	- เพื่อส่งเสริมการจัดการศึกษานอกระบบให้นักเรียนเยาวชนและประชาชนทั่วไป	- ส่งเสริมการจัดการศึกษานอกระบบให้นักเรียน เยาวชน และประชาชนทั่วไป	500,000 (งบ อบจ.)	500,000 (งบ อบจ.)	500,000 (งบ อบจ.)	500,000 (งบ อบจ.)	500,000 (งบ อบจ.)	- จำนวนโครงการ/กิจกรรมที่ดำเนินการเพิ่มขึ้น - ร้อยละของงบประมาณที่จัดสรรเพิ่มขึ้น	- นำเรียน เยาวชนและประชาชนมีโอกาสได้รับการศึกษาอย่างทั่วถึง	กองการศึกษา / ร.ร. ในสังกัด
90	การประชาสัมพันธ์การจัดการศึกษา 1) กิจกรรมเสียดงสาย 2) การจัดทำคู่มือนักเรียน/โรงเรียน 3) การจัดทำสารประชาสัมพันธ์ 4) การพัฒนาประชาสัมพันธ์	- ประชาสัมพันธ์การจัดการศึกษาของ อบจ.ศรีสะเกษ และโรงเรียนให้ชุมชนทราบ และมีส่วนร่วมในการพัฒนาโรงเรียน พัฒนาโรงเรียน	- จัดประชุม/โครงการ/กิจกรรมในสถานศึกษาเพื่อให้ชุมชนได้ร่วมกิจกรรมการประชาสัมพันธ์ เผยแพร่ผลงาน ะคมทรัพยากรเพื่อการพัฒนากฎการศึกษา	300,000 (งบ อบจ.)	300,000 (งบ อบจ.)	300,000 (งบ อบจ.)	300,000 (งบ อบจ.)	300,000 (งบ อบจ.)	- จำนวนโครงการ/กิจกรรมที่ดำเนินการเพิ่มขึ้น - ร้อยละของงบประมาณที่จัดสรรเพิ่มขึ้น - จำนวนช่องทางของการประชาสัมพันธ์โรงเรียน	- อบจ. และโรงเรียนในสังกัดได้รับการประชาสัมพันธ์ให้เป็นที่ยอมรับหลาย - อบจ. และโรงเรียนในสังกัดในการจัดการศึกษาให้เป็นที่รู้จักแก่บุคคลทั่วไป	กองการศึกษา / ร.ร. ในสังกัด
91	ส่งเสริมการจัดการศึกษาตามอัธยาศัย	- เพื่อส่งเสริมการจัดการศึกษาตามอัธยาศัยให้นักเรียนเยาวชน และประชาชนทั่วไป	- จัดกิจกรรมให้ความรู้/จัดนิทรรศการเคลื่อนที่/ที่อ่านหนังสือประจำหมู่บ้าน แก่นักเรียนเยาวชน ประชาชน - จัดหาสื่อการเรียนรู้ เพื่อส่งเสริมการจัดการศึกษาตามอัธยาศัย 1 โครงการ/ปี	600,000 (งบ อบจ.)	600,000 (งบ อบจ.)	600,000 (งบ อบจ.)	600,000 (งบ อบจ.)	600,000 (งบ อบจ.)	- จำนวนโครงการ/กิจกรรมที่ดำเนินการเพิ่มขึ้น - ร้อยละของงบประมาณที่จัดสรรเพิ่มขึ้น - ร้อยละของนักเรียน เด็กเยาวชนและประชาชนได้รับโอกาสในการศึกษาตามอัธยาศัย	- นำเรียน เยาวชน และประชาชนมีโอกาสได้รับการศึกษาและพัฒนาตนเองอย่างทั่วถึงและต่อเนื่อง	กองการศึกษา / ร.ร. ในสังกัด

ที่	โครงการ/กิจกรรม	วัตถุประสงค์	เป้าหมาย (ผลผลิตของโครงการ)	งบประมาณและที่ผ่านมา					ตัวชี้วัด (KPI)	ผลที่คาดว่าจะได้รับ	หน่วยงาน รับผิดชอบ หลัก
				2561 (บาท)	2562 (บาท)	2563 (บาท)	2564 (บาท)	2565 (บาท)			
92	การดำเนินการตามระบบ การประกันคุณภาพการศึกษา	- เพื่อให้โรงเรียนในสังกัด ได้ดำเนินการตามระบบ ประกันคุณภาพการศึกษา	- จัดกิจกรรมประชุม/อบรม ความรู้เกี่ยวกับการประกัน คุณภาพการศึกษาแก่ครูและ บุคลากรทางการศึกษา โรงเรียนในสังกัด - โรงเรียนในสังกัดดำเนินการ ตามระบบประกันคุณภาพ การศึกษาทุกแห่ง	500,000 (งบ อบจ.)	500,000 (งบ อบจ.)	500,000 (งบ อบจ.)	500,000 (งบ อบจ.)	500,000 (งบ อบจ.)	- จำนวนโครงการ/กิจกรรม ที่ดำเนินการเพิ่มขึ้น - ร้อยละของงบประมาณ ที่จัดสรรเพิ่มขึ้น - จำนวนสถานศึกษาที่มีระบบ ประกันคุณภาพภายใน ที่เข้มแข็ง	- โรงเรียนจัดการศึกษาได้ อย่างมีคุณภาพ ผ่านการ ประเมินตามระบบประกัน คุณภาพการศึกษา - ครูและบุคลากรทางการ ศึกษามีความรู้ความเข้าใจ เกี่ยวกับระบบประกัน คุณภาพการศึกษา	กองการ ศึกษา / ร.ร.ในสังกัด
93	การควบคุมภายในสถานศึกษา	- เพื่อลดความเสี่ยงในการ ปฏิบัติราชการด้านต่างๆ ของกองการศึกษาและ โรงเรียนในสังกัด	- จัดกิจกรรมประชุม/ อบรมให้ความรู้เกี่ยวกับ การควบคุมภายในสถานศึกษา แก่โรงเรียนในสังกัด	200,000 (งบ อบจ.)	200,000 (งบ อบจ.)	200,000 (งบ อบจ.)	200,000 (งบ อบจ.)	200,000 (งบ อบจ.)	- จำนวนโครงการ/กิจกรรม ที่ดำเนินการเพิ่มขึ้น - ร้อยละของงบประมาณ ที่จัดสรรเพิ่มขึ้น - จำนวนสถานศึกษาที่มี ระบบการควบคุมภายในที่แข็งแรง	- โรงเรียนในสังกัดมีความ เสียงในการบริหารงานลดลง ร.ร.ในสังกัด	กองการ ศึกษา / ร.ร.ในสังกัด
94	โครงการรับรองหน่วยงานต่าง ๆ ศึกษาดูงานด้านการศึกษา	- เพื่อรับรองหน่วยงาน ต่างๆ ที่มาศึกษาดูงาน ด้านการศึกษา	- จัดการแนะนำ ดูแลต้อนรับ รับหน่วยงานต่างๆที่ศึกษา ดูงานด้านการศึกษา	300,000 (งบ อบจ.)	300,000 (งบ อบจ.)	300,000 (งบ อบจ.)	300,000 (งบ อบจ.)	300,000 (งบ อบจ.)	- จำนวนโครงการ/กิจกรรม ที่ดำเนินการเพิ่มขึ้น - ร้อยละของงบประมาณ ที่จัดสรรเพิ่มขึ้น - ระดับความพึงพอใจของผู้รับบริการ ในการศึกษาดูงานด้านการศึกษา	- หน่วยงานต่างๆ ที่มา ดูงานด้านการศึกษาได้รับ ศึกษาการต้อนรับเป็นอย่างดี	กองการ ศึกษา / ร.ร.ในสังกัด
95	โครงการรับ-ส่งนักเรียน	- เพื่อให้โรงเรียนที่ยากจน ขาดแคลนโดยโอกาสได้รับ โอกาสทางการศึกษาเพิ่ม มากขึ้น	- จัดจ้างรถยนต์เพื่อบริการ รับ-ส่งนักเรียน โรงเรียนใน สังกัดที่ยากจน ขาดแคลน และด้อยโอกาส	7,000,000 (งบ อบจ.)	7,000,000 (งบ อบจ.)	7,000,000 (งบ อบจ.)	7,000,000 (งบ อบจ.)	7,000,000 (งบ อบจ.)	- จำนวนโครงการ/กิจกรรม ที่ดำเนินการเพิ่มขึ้น - ร้อยละของงบประมาณ ที่จัดสรรเพิ่มขึ้น - ร้อยละของนักเรียนยากจน ที่ได้รับโอกาสด้านสวัสดิการ รถยนต์โดยสารฟรี	- ประชาชน ชุมชนที่เกี่ยวข้อง มีส่วนร่วมในการจัดการศึกษา	กองการ ศึกษา / ร.ร.ในสังกัด
96	ส่งเสริมกิจกรรมสัมพันธ์ชุมชน ของสถานศึกษา	- เพื่อส่งเสริมให้โรงเรียน กับชุมชนมีความเข้าใจอันดี ต่อกันรวมทั้งมีการสนับสนุน ช่วยเหลือซึ่งกันและกัน	- โรงเรียนในสังกัดทุกแห่ง จัดกิจกรรมสัมพันธ์กับชุมชน - โรงเรียนเข้าไปมีส่วนร่วมช่วยเหลือ ชุมชนในการจัดกิจกรรมต่างๆ	300,000 (งบ อบจ.)	300,000 (งบ อบจ.)	300,000 (งบ อบจ.)	300,000 (งบ อบจ.)	300,000 (งบ อบจ.)	- จำนวนโครงการ/กิจกรรม ที่ดำเนินการเพิ่มขึ้น - ร้อยละของงบประมาณ ที่จัดสรรเพิ่มขึ้น	- โรงเรียนกับชุมชนมีความ เข้าใจอันดีต่อกัน มีการ สนับสนุนช่วยเหลือซึ่งกัน และกัน	กองการ ศึกษา / ร.ร.ในสังกัด

ที่	โครงการ/กิจกรรม	วัตถุประสงค์	เป้าหมาย (ผลผลิตของโครงการ)	งบประมาณและที่ผ่านมา					ตัวชี้วัด (KPI)	ผลที่คาดว่าจะได้รับ	หน่วยงาน รับผิดชอบ หลัก
				2561 (บาท)	2562 (บาท)	2563 (บาท)	2564 (บาท)	2565 (บาท)			
97	การพัฒนาประสิทธิภาพในการปฏิบัติราชการแก่ครูและบุคลากรทางการศึกษา - ด้านบริหารงานวิชาการ - ด้านการบริหารงบประมาณ - ด้านการบริหารงานบุคคล - ด้านการบริหารทั่วไป	- ครูและบุคลากรทางการศึกษามีความรู้ ความเข้าใจ ในการปฏิบัติงานในสถานศึกษา มากยิ่งขึ้น	- จัดการอบรม/ประชุม/สัมมนา/ศึกษาดูงานเพื่อให้ครูและบุคลากรทางการศึกษามีความรู้ ความเข้าใจในการปฏิบัติงานในสถานศึกษา มากยิ่งขึ้น	500,000 (งบ อบจ.)	500,000 (งบ อบจ.)	500,000 (งบ อบจ.)	500,000 (งบ อบจ.)	500,000 (งบ อบจ.)	- จำนวนโครงการ/กิจกรรม ที่ดำเนินการเพิ่มขึ้น - ร้อยละของงบประมาณ ที่จัดสรรเพิ่มขึ้น - ร้อยละของครูและบุคลากร ทางการศึกษาที่มีความรู้ ความเข้าใจในการปฏิบัติหน้าที่ราชการตามมาตรฐาน งานฝ่ายต่างๆ จากการศึกษา ดูงาน	- ครูและบุคลากรทางการศึกษามีความรู้ ความเข้าใจในการปฏิบัติงานในสถานศึกษา มากยิ่งขึ้น	กองการ ศึกษา/ ร.ร.ในสังกัด
98	ประชุมคณะกรรมการสถานศึกษา ขั้นพื้นฐาน	- เพื่อรับฟังข้อคิดเห็นข้อเสนอแนะและร่วมกันปรับปรุงพัฒนาคุณภาพสถานศึกษาในสังกัด	- จัดประชุม/สัมมนา คณะกรรมการสถานศึกษาขั้นพื้นฐานของโรงเรียนในสังกัด แห่งละ 2 ครั้ง/ปี	300,000 (งบ อบจ.)	300,000 (งบ อบจ.)	300,000 (งบ อบจ.)	300,000 (งบ อบจ.)	300,000 (งบ อบจ.)	- จำนวนโครงการ/กิจกรรม ที่ดำเนินการเพิ่มขึ้น - ร้อยละของงบประมาณ ที่จัดสรรเพิ่มขึ้น - จำนวนครั้งของการประชุม คณะกรรมการสถานศึกษา	- ประชาชน ชุมชน มีส่วนร่วม ในการจัดการศึกษา	กองการ ศึกษา/ ร.ร.ในสังกัด
99	ส่งเสริมให้ชุมชนสนับสนุนและมีส่วนร่วมในการดำเนินงานของโรงเรียนในด้านการศึกษา งานวิชาการ กิจกรรมนักเรียนและ กิจกรรมโรงเรียน	- เพื่อสนับสนุนให้ชุมชนมีส่วนร่วมในการดำเนินงานของโรงเรียนในด้านการจัด การศึกษา งานวิชาการ กิจกรรมนักเรียนและกิจกรรมโรงเรียน	- โรงเรียนในสังกัดทุกแห่งได้ รับการสนับสนุนการดำเนินงาน ด้านการจัดการศึกษาและงานวิชาการจากชุมชนอย่างต่อเนื่องเป็นประจำทุกปี	2,000,000 (งบ อบจ.)	2,000,000 (งบ อบจ.)	2,000,000 (งบ อบจ.)	2,000,000 (งบ อบจ.)	2,000,000 (งบ อบจ.)	2,000,000 (งบ อบจ.)	- โรงเรียนและชุมชนสามารถ ร่วมกันจัดการศึกษา งาน วิชาการได้อย่างต่อเนื่องและมีประสิทธิภาพ	กองการ ศึกษา/ ร.ร.ในสังกัด

ที่	โครงการ/กิจกรรม	วัตถุประสงค์	เป้าหมาย (ผลผลิตของโครงการ)	งบประมาณและที่ผ่านมา					ตัวชี้วัด (KPI)	ผลที่คาดว่าจะได้รับ	หน่วยงาน รับผิดชอบ หลัก
				2561 (บาท)	2562 (บาท)	2563 (บาท)	2564 (บาท)	2565 (บาท)			
100	พัฒนาระบบเทคโนโลยีเพื่อบริการ ความรู้แก่ประชาชน	- เพื่อพัฒนาระบบเทคโนโลยี ในการบริการความรู้แก่ ประชาชนทั่วไป	- ติดตั้งระบบสืบค้นที่ทันสมัย สำหรับอุทยานการเรียนรู้ศรีสะเกษ จำนวน 1 โครงการ/ปี	300,000 (งบ อบจ.)	300,000 (งบ อบจ.)	300,000 (งบ อบจ.)	300,000 (งบ อบจ.)	300,000 (งบ อบจ.)	- จำนวนโครงการ/กิจกรรม ที่ดำเนินการเพิ่มขึ้น - ร้อยละของงบประมาณ ที่จัดสรรเพิ่มขึ้น - จำนวนการติดตั้งระบบ สืบค้นที่ทันสมัยให้อุทยานการ- เรียนรู้ศรีสะเกษให้มีความพร้อม ในการให้บริการ	- ประชาชนได้รับความรู้ ข้อมูลข่าวสารด้านต่างๆ ที่ทันสมัยตามความต้องการ ความสนใจ	กองการ ศึกษา / ร.ร.ในสังกัด
101	พัฒนาการผลิตสื่อการเรียนรู้ ด้วยระบบ ICT (E-learning)	- เพื่อพัฒนาความสามารถ ของครูในการผลิตสื่อการเรียน ด้วยระบบ ICT (E-learning)	- จัดอบรมครูโรงเรียนใน จังหวัดศรีสะเกษ เพื่อพัฒนา การผลิตสื่อการเรียนรู้ด้วย ระบบ ICT (E-learning) จำนวน 1 โครงการ/ปี	300,000 (งบ อบจ.)	300,000 (งบ อบจ.)	300,000 (งบ อบจ.)	300,000 (งบ อบจ.)	300,000 (งบ อบจ.)	- จำนวนโครงการ/กิจกรรม ที่ดำเนินการเพิ่มขึ้น - ร้อยละของงบประมาณ ที่จัดสรรเพิ่มขึ้น - ร้อยละของครูที่มีความรู้ ความสามารถในการผลิต สื่อการเรียนรู้ ICT	- ครูมีความรู้ ความสามารถ ในการผลิตและการใช้สื่อ การสอน ICT - นักเรียน และเข้าใจใน บทเรียน มีผลสัมฤทธิ์ทางการ เรียนสูงขึ้น	กองการ ศึกษา / ร.ร.ในสังกัด
102	พัฒนาแหล่งเรียนรู้	- เพื่อปรับปรุง/พัฒนาแหล่ง เรียนรู้ให้สามารถตอบสนอง ต่อความต้องการของผู้เรียน	- ปรับปรุง/พัฒนาแหล่ง เรียนรู้ ในสถานศึกษา	600,000 (งบ อบจ.)	600,000 (งบ อบจ.)	600,000 (งบ อบจ.)	600,000 (งบ อบจ.)	600,000 (งบ อบจ.)	- จำนวนโครงการ/กิจกรรม ที่ดำเนินการเพิ่มขึ้น - ร้อยละของงบประมาณ ที่จัดสรรเพิ่มขึ้น - จำนวนแหล่งเรียนรู้ที่มี ความพร้อมด้านสื่อ/ นวัตกรรมเทคโนโลยีฯ ที่ เพียงพอต่อการให้บริการ	- นักเรียนมีแหล่งเรียนรู้ ที่หลากหลายมีคุณภาพ เหมาะสมต่อการพัฒนา การเรียนรู้	กองการ ศึกษา / ร.ร.ในสังกัด
103	การประกวดสื่อและนวัตกรรม ทางการศึกษา	- เพื่อพัฒนาความรู้ ทักษะ ประสบการณ์ในการผลิตสื่อ และนวัตกรรมทางการศึกษา ของครูผู้สอน	- จัดการประกวด/ส่งครู เข้าร่วมการแข่งขัน การผลิตสื่อและนวัตกรรม ทางการศึกษา	200,000 (งบ อบจ.)	200,000 (งบ อบจ.)	200,000 (งบ อบจ.)	200,000 (งบ อบจ.)	200,000 (งบ อบจ.)	- จำนวนโครงการ/กิจกรรม ที่ดำเนินการเพิ่มขึ้น - ร้อยละของงบประมาณ ที่จัดสรรเพิ่มขึ้น - จำนวนรายการสื่อ/นวัตกรรม ที่ครูส่งเข้าไปประกวด	- ครูผู้สอนได้แสดง/เผยแพร่ ผลงานให้เป็นที่ยอมรับบุคคล ทั่วไป - ครูผู้สอนมีการแลกเปลี่ยน เรียนรู้ทำให้ได้รับการพัฒนา ขีดความสามารถในการผลิต สื่อและนวัตกรรมทางการ ศึกษาเพิ่มขึ้น	กองการ ศึกษา / ร.ร.ในสังกัด



ที่	โครงการ/กิจกรรม	วัตถุประสงค์	เป้าหมาย (ผลผลิตของโครงการ)	งบประมาณและที่ผ่านมา					ตัวชี้วัด (KPI)	ผลที่คาดว่าจะได้รับ	หน่วยงาน รับผิดชอบ หลัก
				2561 (บาท)	2562 (บาท)	2563 (บาท)	2564 (บาท)	2565 (บาท)			
104	จัดหาสื่อเทคโนโลยีเพื่อการศึกษา	- เพื่อพัฒนาคุณภาพนักเรียน	- จัดหาคอมพิวเตอร์ อุปกรณ์สื่อเทคโนโลยีเพื่อการศึกษาเพื่อจัดการเรียนการสอนแก่โรงเรียนในสังกัดจำนวน 20 แห่ง/ปี	5,000,000 (งบ อบจ.)	5,000,000 (งบ อบจ.)	5,000,000 (งบ อบจ.)	5,000,000 (งบ อบจ.)	5,000,000 (งบ อบจ.)	- จำนวนโครงการ/กิจกรรมที่ดำเนินการเพิ่มขึ้น - ร้อยละของงบประมาณที่จัดสรรเพิ่มขึ้น - จำนวนรายการสื่อที่สอดคล้องกับความต้องการของสถานศึกษาที่มีคุณภาพ	- นำเรียนมีผลการเรียนดีขึ้น - นักเรียนสามารถใช้สื่อเทคโนโลยีเพื่อการเรียนรู้ได้อย่างเหมาะสม	กองการ ศึกษา / ร.ร.ในสังกัด
105	พัฒนาห้องสมุดให้เป็นห้องสมุดที่มีคุณภาพ	- เพื่อปรับปรุง /พัฒนา/จัดหาหนังสือ อุปกรณ์เทคโนโลยีนวัตกรรม ในห้องสมุดให้เป็นห้องสมุดที่มีคุณภาพ	- จัดซื้อหนังสือ/ปรับปรุงห้องสมุดโรงเรียนในสังกัดจำนวน 1 โครงการ/ปี	1,000,000 (งบ อบจ.)	1,000,000 (งบ อบจ.)	1,000,000 (งบ อบจ.)	1,000,000 (งบ อบจ.)	1,000,000 (งบ อบจ.)	- จำนวนโครงการ/กิจกรรมที่ดำเนินการเพิ่มขึ้น - ร้อยละของงบประมาณที่จัดสรรเพิ่มขึ้น - จำนวนรายการหนังสือที่มีคุณภาพสอดคล้องกับความต้องการของผู้เรียน	- นักเรียนมีแหล่งศึกษาค้นคว้าที่มีคุณภาพส่งเสริมพัฒนาการเรียนรู้	กองการ ศึกษา / ร.ร.ในสังกัด
106	โครงการห้องสมุดพระเกียรติสมเด็จพระกนิษฐาธิราชเจ้า กรมสมเด็จพระเทพรัตนราชสุดาฯ สยามบรมราชกุมารี	- เพื่อเฉลิมพระเกียรติ/แสดงความจงรักภักดีและเผยแพร่พระเกียรติคุณของสมเด็จพระกนิษฐาธิราชเจ้า กรมสมเด็จพระเทพรัตนราชสุดาฯ สยามบรมราชกุมารี และแสวงหาความรู้ก่อสร้างสรรค์ตลอดชีวิต	- จัดนิทรรศการ/จัดแหล่งเรียนรู้/จัดทำห้องเฉลิมพระเกียรติฯ สำหรับโรงเรียนขุนหาญวิทยาสรรค์	200,000 (งบ อบจ.)	200,000 (งบ อบจ.)	200,000 (งบ อบจ.)	200,000 (งบ อบจ.)	200,000 (งบ อบจ.)	- จำนวนโครงการ/กิจกรรมที่ดำเนินการเพิ่มขึ้น - ร้อยละของงบประมาณที่จัดสรรเพิ่มขึ้น	- ห้องสมุดมีแหล่งเรียนรู้ให้นักเรียนได้ศึกษาค้นคว้าด้วยตนเองเพิ่มขึ้น - นักเรียนมีการบวนการส่งเสริมนิสัยรักการอ่านและการเรียนรู้อย่างสรรค์	กองการ ศึกษา / ร.ร.ในสังกัด
107	โครงการกิจกรรม 5 ส.	- เพื่อนำกิจกรรม 5 ส.มาปรับปรุงการให้บริการและการปฏิบัติงานของบุคลากรให้มีประสิทธิภาพ	- มีสภาพแวดล้อมที่เหมาะสมต่อการให้บริการของประชาชนและเชื่อมต่อการทำงานของเจ้าหน้าที่จัดกิจกรรม 5 ส.	-	300,000 (งบ อบจ.)	300,000 (งบ อบจ.)	300,000 (งบ อบจ.)	300,000 (งบ อบจ.)	300,000 (งบ อบจ.)	- ศึกษายาชน ประชาชน และบุคลากรอุทยานการเรียนรู้ศรีสะเกษ (SSK Park) ทุกคนได้ทำกิจกรรม 5 ส. - อุทยานการเรียนรู้ศรีสะเกษ (SSK Park) มีการดำเนินงานและมีข้อมูลที่แสดงความตระหนักนำไปสู่มาตรฐานคุณภาพ	กองการ ศึกษา / ร.ร.ในสังกัด

ที่	โครงการ/กิจกรรม	วัตถุประสงค์	เป้าหมาย (ผลผลิตของโครงการ)	งบประมาณและที่ผ่านมา					ตัวชี้วัด (KPI)	ผลที่คาดว่าจะได้รับ	หน่วยงาน รับผิดชอบ หลัก	
				2561 (บาท)	2562 (บาท)	2563 (บาท)	2564 (บาท)	2565 (บาท)				
108	พัฒนาสื่อการเรียนการสอนที่ทันสมัย และผลิตสื่อต้นแบบการเรียนการสอน 8 กลุ่มสาระการเรียนรู้	- เพื่อพัฒนาสื่อการเรียนการสอนที่ทันสมัยและมีประสิทธิภาพ - เพื่อผลิตสื่อการเรียนรู้อย่างมีประสิทธิภาพ - เพื่อผลิตสื่อการเรียนรู้อย่างมีประสิทธิภาพ	- จัดอบรมครูผู้สอนจำนวน 1 โครงการ/ปี - จัดโครงการ/กิจกรรมการผลิตสื่อการสอนต้นแบบในทุกกลุ่มสาระการเรียนรู้	400,000 (งบ อบจ.)	500,000 (งบ อบจ.)	600,000 (งบ อบจ.)	700,000 (งบ อบจ.)	700,000 (งบ อบจ.)	- จำนวนโครงการ/กิจกรรมที่ดำเนินการเพิ่มขึ้น - ร้อยละของงบประมาณที่จัดสรรเพิ่มขึ้น - จำนวนรายการสื่อของครูที่ผลิตสื่อ/ใช้สื่อในการจัดการเรียน - ผู้เรียนมีผลสัมฤทธิ์ทางการเรียนสูงขึ้น	- นำเรียนมีผลสัมฤทธิ์ทางการเรียนสูงขึ้น - ครูมีความรู้ และทักษะในการผลิตสื่อการสอนที่ทันสมัย - ครูมีตัวอย่างสื่อการสอนต้นแบบที่จะนำไปพัฒนาตนเองได้	กองการ ศึกษา / ร.ร.ในสังกัด	
109	จัดทำโปรแกรมประยุกต์เพื่อการเรียนรู้	- เพื่อพัฒนาการจัดการเรียนการสอนให้ทันสมัยให้นักเรียนมีผลการเรียนที่สูงขึ้น - เพื่อแก้ไขปัญหาขาดแคลนครูหรือผู้เชี่ยวชาญในบางสาขาวิชา	- จัดทำโปรแกรมประยุกต์เพื่อการเรียนรู้ในสถานศึกษาใน จ.ศรีสะเกษ	300,000 (งบ อบจ.)	300,000 (งบ อบจ.)	300,000 (งบ อบจ.)	300,000 (งบ อบจ.)	300,000 (งบ อบจ.)	- จำนวนโครงการ/กิจกรรมที่ดำเนินการเพิ่มขึ้น - ร้อยละของงบประมาณที่จัดสรรเพิ่มขึ้น - จำนวนโปรแกรมประยุกต์เพื่อใช้ในการจัดการเรียนรู้ - ระดับความพึงพอใจของนักเรียนที่เรียนจากสื่อโปรแกรมประยุกต์	- โรงเรียนมีโปรแกรมประยุกต์เพื่อใช้ในการจัดการเรียนการสอน - ครูมีความสามารถในการใช้โปรแกรมประยุกต์เพื่อจัดการเรียนรู้ - นำเรียนมีผลสัมฤทธิ์ทางการเรียนสูงขึ้น	กองการ ศึกษา / ร.ร.ในสังกัด	
110	พัฒนาระบบเทคโนโลยีสารสนเทศและการสื่อสาร 1) จัดหาครุภัณฑ์ในการติดต่อสื่อสาร อาทิ โทรศัพท์ แฟกซ์ คอมพิวเตอร์ โน้ตบุ๊ค ฯลฯ 2) จัดทำ/พัฒนาช่องทางสื่อสาร การเผยแพร่ ประชาสัมพันธ์ การจัดการศึกษา	- เพื่อพัฒนาระบบเทคโนโลยีสารสนเทศและการสื่อสารของ อบจ.ศรีสะเกษ และโรงเรียนในสังกัด - เพื่อให้การสื่อสารระหว่างโรงเรียน สะดวก รวดเร็ว และมีประสิทธิภาพมากขึ้น	- จัดหาคอมพิวเตอร์ อุปกรณ์สื่อสาร/ติดตั้งระบบ Internet ใน อบจ.และโรงเรียนในสังกัด - จัดอบรม/ประชุม/สัมมนา ระบบเทคโนโลยีสารสนเทศ และการสื่อสาร	2,500,000 (งบ อบจ.)	2,500,000 (งบ อบจ.)	2,500,000 (งบ อบจ.)	2,500,000 (งบ อบจ.)	2,500,000 (งบ อบจ.)	2,500,000 (งบ อบจ.)	- จำนวนโครงการ/กิจกรรมที่ดำเนินการเพิ่มขึ้น - ร้อยละของงบประมาณที่จัดสรรเพิ่มขึ้น - จำนวนรายการครุภัณฑ์ที่ใช้ในการติดต่อสื่อสารที่มีประสิทธิภาพ - ระดับความรู้ ความเข้าใจของผู้เข้าร่วมประชุม/สัมมนาใช้ระบบ ICT	- อบจ.และโรงเรียนในสังกัด มีการติดต่อสื่อสารที่สะดวก รวดเร็วมีประสิทธิภาพ - อบจ.และโรงเรียนในสังกัด ได้รับการประชาสัมพันธ์ เผยแพร่ให้เป็นที่รู้จัก	กองการ ศึกษา / ร.ร.ในสังกัด

ที่	โครงการ/กิจกรรม	วัตถุประสงค์	เป้าหมาย (ผลผลิตของโครงการ)	งบประมาณและที่ผ่านมา					ตัวชี้วัด (KPI)	ผลที่คาดว่าจะได้รับ	หน่วยงาน รับผิดชอบ หลัก
				2561 (บาท)	2562 (บาท)	2563 (บาท)	2564 (บาท)	2565 (บาท)			
111	ส่งเสริมการใช้ Ed-Net, Uninet, Internet ให้แพร่หลาย	- เพื่อส่งเสริมการใช้ Ed-Net Uninet, Internet เพื่อการศึกษาของนักเรียนให้แพร่หลายมากยิ่งขึ้น	- โรงเรียนในสังกัดติดตั้งและบริการระบบ Ed-Net, Uninet แก่สถานศึกษาในสังกัด จำนวน 1 โครงการ/ปี	500,000 (งบ อบจ.)	500,000 (งบ อบจ.)	500,000 (งบ อบจ.)	500,000 (งบ อบจ.)	500,000 (งบ อบจ.)	- จำนวนโครงการ/กิจกรรม ที่ดำเนินการเพิ่มขึ้น - ร้อยละของงบประมาณ ที่จัดสรรเพิ่มขึ้น - ระดับความเพียงพอของสถานศึกษาที่มีต่อการให้บริการระบบ Ed-Net,Uninet ,Internet	- นำเรียนมีความรู้ ความสามารถในการสืบค้นข้อมูล ที่ต้องการ จาก Ed-Net, Uninet และ Internet - นักเรียนมีความรู้เกี่ยวกับหลากหลายมากยิ่งขึ้น	กองการ ศึกษา / ร.ร.ในสังกัด
112	โครงการอบรมเชิงสัมมนาการพัฒนาแนวคิด "การดำเนินชีวิตยุคดิจิทัล"	- เพื่อเพิ่มศักยภาพประชาชนในการรับข้อมูลสารสนเทศที่เกี่ยวข้องกับการดำเนินชีวิตประจำวัน - เพื่อให้ประชาชนมีความรู้เกี่ยวกับความก้าวหน้าทางเทคโนโลยียุคดิจิทัล - เพื่อให้ประชาชนมีความรู้เกี่ยวกับกระบวนการผลิตเกี่ยวกับคอมพิวเตอร์	- จัดกิจกรรมสัมมนาให้ความรู้เกี่ยวกับ การดำเนินชีวิตยุคดิจิทัล	350,000 (งบ อบจ.)	350,000 (งบ อบจ.)	350,000 (งบ อบจ.)	350,000 (งบ อบจ.)	350,000 (งบ อบจ.)	- จำนวนโครงการ/กิจกรรม ที่ดำเนินการเพิ่มขึ้น - ร้อยละของงบประมาณ ที่จัดสรรเพิ่มขึ้น - ร้อยละของประชาชนมีความรู้เกี่ยวกับยุคดิจิทัลเพิ่มขึ้น	- เพิ่มศักยภาพประชาชนในการรับข้อมูลสารสนเทศที่เกี่ยวข้องกับการดำเนินชีวิตประจำวัน - ประชาชนมีความรู้เกี่ยวกับเทคโนโลยียุคดิจิทัล - ประชาชนมีความรู้เกี่ยวกับกระบวนการผลิตเกี่ยวกับคอมพิวเตอร์	กองการศึกษา
113	การนันทนาการศึกษา	- เพื่อสนับสนุนการนันทนาการศึกษา	- จัดอบรม/นิเทศแบบบุคลากรโรงเรียนในสังกัด จำนวน 1 โครงการ/ปี	300,000 (งบ อบจ.)	300,000 (งบ อบจ.)	300,000 (งบ อบจ.)	300,000 (งบ อบจ.)	300,000 (งบ อบจ.)	- จำนวนโครงการ/กิจกรรม ที่ดำเนินการเพิ่มขึ้น - ร้อยละของงบประมาณ ที่จัดสรรเพิ่มขึ้น - จำนวนครูจัดการนิเทศ - ระดับความพึงพอใจของผู้รับ การนิเทศ	- โรงเรียนมีคุณภาพทางการศึกษาที่ดียิ่งขึ้น - ครูได้รับการพัฒนาทางวิชาการอย่างต่อเนื่อง	กองการ ศึกษา / ร.ร.ในสังกัด
114	พัฒนาการนิเทศภายในสถานศึกษา	- เพื่อสนับสนุนการดำเนินการนิเทศภายในสถานศึกษา	- จัดอบรม/นิเทศ/ติดตามโรงเรียนในสังกัดมีระบบนิเทศภายในสถานศึกษาที่มีประสิทธิภาพ	300,000 (งบ อบจ.)	300,000 (งบ อบจ.)	300,000 (งบ อบจ.)	300,000 (งบ อบจ.)	300,000 (งบ อบจ.)	- จำนวนโครงการ/กิจกรรม ที่ดำเนินการเพิ่มขึ้น - ร้อยละของงบประมาณ ที่จัดสรรเพิ่มขึ้น - ระดับคุณภาพของระบบการนิเทศการจัดการเรียนรู้ - การจัดการเรียนรู้ของครู เป็นไปอย่างมีประสิทธิภาพ อันเกิดจากผลการนิเทศ	- ครูได้รับการนิเทศอย่างสม่ำเสมอส่งผลต่อการพัฒนาประสิทธิภาพในการจัดการเรียนการสอน	กองการ ศึกษา / ร.ร.ในสังกัด

ที่	โครงการ/กิจกรรม	วัตถุประสงค์	เป้าหมาย (ผลผลิตของโครงการ)	งบประมาณและที่ผ่านมา					ตัวชี้วัด (KPI)	ผลที่คาดว่าจะได้รับ	หน่วยงาน รับผิดชอบ หลัก
				2561 (บาท)	2562 (บาท)	2563 (บาท)	2564 (บาท)	2565 (บาท)			
115	ส่งเสริมการเรียนรู้ตามแนวพระราชดำริ 1) เกษตรอินทรีย์ตามปรัชญาเศรษฐกิจพอเพียง 2) การจัดทำสมุดบัญชีรายรับ-รายจ่าย 3) เกษตรทฤษฎีใหม่ตามปรัชญาเศรษฐกิจพอเพียง	- เพื่อส่งเสริมให้โรงเรียนในสังกัดจัดการเรียนรู้อย่างมีประสิทธิภาพ ตามแนวพระราชดำริ	- จัดกิจกรรมอบรมพัฒนา/สัมมนา/ศึกษาดูงานแก่ครูผู้สอนสถานศึกษาในสังกัด/นักเรียนในสังกัด ความเข้าใจในการปฏิบัติงานตามแนวพระราชดำริ	200,000 (งบ อบจ.)	200,000 (งบ อบจ.)	200,000 (งบ อบจ.)	200,000 (งบ อบจ.)	200,000 (งบ อบจ.)	- จำนวนโครงการ/กิจกรรมที่ดำเนินการเพิ่มขึ้น - ร้อยละของงบประมาณที่จัดสรรเพิ่มขึ้น - จำนวนสถานศึกษาที่มีการจัดการศึกษาตามแนวหลักปรัชญาเศรษฐกิจพอเพียง	- โรงเรียนในสังกัดทุกแห่งจัดการเรียนรู้ตามแนวพระราชดำริ - นักเรียนเกิดเรียนรู้ในการปฏิบัติตามแนวทางพระราชดำริ	กองการ ศึกษา / ร.ร.ในสังกัด
116	ประกาศสถานศึกษาตามแนวปรัชญาเศรษฐกิจพอเพียง	- เพื่อให้โรงเรียนในสังกัดมีการพัฒนาการจัดการศึกษาตามแนวปรัชญาเศรษฐกิจพอเพียงอย่างต่อเนื่อง	- จัดโครงการ/กิจกรรมประกวด/ส่งสถานศึกษาเข้าประกวดสถานศึกษาที่จัดการศึกษาตามแนวปรัชญาเศรษฐกิจพอเพียง จำนวน 1 โครงการ/ปี	100,000 (งบ อบจ.)	100,000 (งบ อบจ.)	100,000 (งบ อบจ.)	100,000 (งบ อบจ.)	100,000 (งบ อบจ.)	- จำนวนโครงการ/กิจกรรมที่ดำเนินการเพิ่มขึ้น - ร้อยละของงบประมาณที่จัดสรรเพิ่มขึ้น - จำนวนสถานศึกษาที่มีการประเมินเป็นสถานศึกษาพอเพียง	- สถานศึกษาในสังกัดมีการจัดการศึกษาตามแนวปรัชญาเศรษฐกิจพอเพียง	กองการ ศึกษา / ร.ร.ในสังกัด
117	ส่งเสริมการจัดการศึกษาตามแนวปรัชญาเศรษฐกิจพอเพียงโดยครูภูมิปัญญาท้องถิ่น/ปราชญ์ชาวบ้าน	- เพื่อให้โรงเรียนในสังกัดจัดการศึกษาตามแนวปรัชญาเศรษฐกิจพอเพียงโดยครูภูมิปัญญาท้องถิ่น/ปราชญ์ชาวบ้าน	- โรงเรียนในสังกัดให้จัดการศึกษาตามแนวปรัชญาเศรษฐกิจพอเพียงโดยครูภูมิปัญญาท้องถิ่น/ปราชญ์ชาวบ้าน จำนวน 1 โครงการ/ปี	200,000 (งบ อบจ.)	200,000 (งบ อบจ.)	200,000 (งบ อบจ.)	200,000 (งบ อบจ.)	200,000 (งบ อบจ.)	- จำนวนโครงการ/กิจกรรมที่ดำเนินการเพิ่มขึ้น - ร้อยละของงบประมาณที่จัดสรรเพิ่มขึ้น - จำนวนสถานศึกษาที่มีการนำภูมิปัญญาท้องถิ่นเข้ามาบูรณาการจัดการศึกษา	- ครูภูมิปัญญาท้องถิ่น/ปราชญ์ชาวบ้านในชุมชนมีส่วนร่วมในการสืบทอดภูมิปัญญาท้องถิ่นตามแนวปรัชญาเศรษฐกิจพอเพียง	กองการ ศึกษา / ร.ร.ในสังกัด
118	ส่งเสริมการดำเนินชีวิตตามแนวปรัชญาเศรษฐกิจพอเพียง	- เพื่อส่งเสริมให้นักเรียนสามารถดำเนินชีวิตตามแนวปรัชญาเศรษฐกิจพอเพียงได้	- จัดกิจกรรมเพื่อส่งเสริมให้นักเรียนโรงเรียนในสังกัดสามารถดำเนินชีวิตตามแนวปรัชญาเศรษฐกิจพอเพียง จำนวน 1 โครงการ/ปี	200,000 (งบ อบจ.)	200,000 (งบ อบจ.)	200,000 (งบ อบจ.)	200,000 (งบ อบจ.)	200,000 (งบ อบจ.)	- จำนวนโครงการ/กิจกรรมที่ดำเนินการเพิ่มขึ้น - ร้อยละของงบประมาณที่จัดสรรเพิ่มขึ้น - ร้อยละของนักเรียนที่มีพฤติกรรมตามแนวหลักปรัชญาเศรษฐกิจพอเพียง	- นักเรียนโรงเรียนในสังกัดสามารถนำความรู้ไปใช้ในการดำเนินชีวิตประจำวันได้	กองการ ศึกษา / ร.ร.ในสังกัด

ที่	โครงการ/กิจกรรม	วัตถุประสงค์	เป้าหมาย (ผลผลิตของโครงการ)	งบประมาณและที่ผ่านมา					ตัวชี้วัด (KPI)	ผลที่คาดว่าจะได้รับ	หน่วยงาน รับผิดชอบ หลัก
				2561 (บาท)	2562 (บาท)	2563 (บาท)	2564 (บาท)	2565 (บาท)			
119	แหล่งเรียนรู้/ศูนย์บริการข้อมูลเกษตรทฤษฎีใหม่ตามปรัชญาเศรษฐกิจพอเพียง	- เพื่อให้โรงเรียนในสังกัดเป็นแหล่งเรียนรู้/ศูนย์บริการข้อมูลเกษตรทฤษฎีใหม่ตามปรัชญาเศรษฐกิจพอเพียงแก่ประชาชนและผู้สนใจทั่วไป	- อบรมครูสละเกษ/โรงเรียนในสังกัดจัดกิจกรรม/จัดแหล่งเรียนรู้/จัดศูนย์บริการข้อมูลเกษตรทฤษฎีใหม่ตามปรัชญาเศรษฐกิจพอเพียงบริการแก่ประชาชนและผู้สนใจทั่วไป	500,000 (งบ อบจ.)	500,000 (งบ อบจ.)	500,000 (งบ อบจ.)	500,000 (งบ อบจ.)	500,000 (งบ อบจ.)	- จำนวนโครงการ/กิจกรรมที่ดำเนินการเพิ่มขึ้น - ร้อยละของงบประมาณที่จัดสรรเพิ่มขึ้น - จำนวนโรงเรียนที่เป็นแหล่งเรียนรู้ชุมชนต้นแบบเศรษฐกิจพอเพียง	- นำเรียนเยาวชนและประชาชนที่สนใจทั่วไปมีสถานที่ศึกษาหาความรู้/เพื่อพัฒนาการดำเนินงานชีวิตพัฒนาอาชีพ	กองการ ศึกษา / ร.ร.ในสังกัด
120	ประชาสัมพันธ์การจัดการจัดการของสถานศึกษาตามแนวปรัชญาเศรษฐกิจพอเพียง	- เพื่อประชาสัมพันธ์การจัดการจัดการของสถานศึกษาในสังกัดตามแนวปรัชญาเศรษฐกิจพอเพียงแก่ชุมชน	- จัดกิจกรรมเพื่อประชาสัมพันธ์การจัดการศึกษาตามแนวปรัชญาเศรษฐกิจพอเพียง จำนวน 1 โครงการ/ปี	300,000 (งบ อบจ.)	300,000 (งบ อบจ.)	300,000 (งบ อบจ.)	300,000 (งบ อบจ.)	300,000 (งบ อบจ.)	- จำนวนโครงการ/กิจกรรมที่ดำเนินการเพิ่มขึ้น - ร้อยละของงบประมาณที่จัดสรรเพิ่มขึ้น - จำนวนสถานศึกษาที่มีการเผยแพร่หลักปรัชญาเศรษฐกิจพอเพียงสู่ชุมชน	- โรงเรียนในสังกัดได้รับการประชาสัมพันธ์ให้เป็นที่รู้จักอย่างแพร่หลาย	กองการ ศึกษา / ร.ร.ในสังกัด
121	ประกวดโครงการ/ผลงานนักเรียนเกี่ยวกับการอนุรักษ์ทรัพยากรธรรมชาติและสิ่งแวดล้อม	- เพื่อพัฒนาความรู้ความสามารถและประสบการณ์ของนักเรียนอนุรักษ์ธรรมชาติและสิ่งแวดล้อม	- จัดกิจกรรมประกวด/แข่งขันโครงการ/ผลงานนักเรียนเกี่ยวกับการอนุรักษ์ทรัพยากรธรรมชาติและสิ่งแวดล้อม จำนวน 1 โครงการ/ปี	200,000 (งบ อบจ.)	200,000 (งบ อบจ.)	200,000 (งบ อบจ.)	200,000 (งบ อบจ.)	200,000 (งบ อบจ.)	- จำนวนโครงการ/กิจกรรมที่ดำเนินการเพิ่มขึ้น - ร้อยละของงบประมาณที่จัดสรรเพิ่มขึ้น - จำนวนผลงานนักเรียนและสิ่งแวดล้อมในสถานศึกษา	- นักเรียนมีความรู้ความสามารถและประสบการณ์ที่กว้างขวางมากขึ้น	กองการ ศึกษา / ร.ร.ในสังกัด
122	สวดโลกร้อน 1) การคัดแยกขยะ ทั้งขยะและการกำจัดขยะ 2) การลดใช้พลังงาน 3) แนวทางการปฏิบัติตนเพื่อลดภาวะโลกร้อน 4) การรักษาสีเขียวสิ่งแวดล้อมในท้องถิ่นเพื่อลดภาวะโลกร้อน	- เพื่อสร้างความตระหนักแก่นักเรียนในการร่วมมือกันลดภาวะโลกร้อน - เพื่อให้นักเรียนมีความรู้ความเข้าใจในการปฏิบัติตนเพื่อลดภาวะโลกร้อน	- จัดกิจกรรม/โครงการเพื่อลดภาวะโลกร้อน จำนวน 1 โครงการ/ปี	200,000 (งบ อบจ.)	200,000 (งบ อบจ.)	200,000 (งบ อบจ.)	200,000 (งบ อบจ.)	200,000 (งบ อบจ.)	- จำนวนโครงการ/กิจกรรมที่ดำเนินการเพิ่มขึ้น - ร้อยละของงบประมาณที่จัดสรรเพิ่มขึ้น - ร้อยละของนักเรียนที่เข้าร่วมโครงการลดภาวะโลกร้อน	- นักเรียนมีความเข้าใจและสามารถปฏิบัติตัวเกี่ยวกับการลดภาวะโลกร้อนได้อย่างเหมาะสม	กองการ ศึกษา / ร.ร.ในสังกัด

ที่	โครงการ/กิจกรรม	วัตถุประสงค์	เป้าหมาย (ผลผลิตของโครงการ)	งบประมาณและที่ผ่านมา					ตัวชี้วัด (KPI)	ผลที่คาดว่าจะได้รับ	หน่วยงาน รับผิดชอบ หลัก
				2561 (บาท)	2562 (บาท)	2563 (บาท)	2564 (บาท)	2565 (บาท)			
123	สนับสนุนกิจกรรมการส่งเสริมผลงานนักเรียน/ครูในการร่วมแข่งขัน/ประกวดผลงานด้านอนุรักษ์ทรัพยากรธรรมชาติและสิ่งแวดล้อมระดับประเทศ	- เพื่อให้มีนักเรียน/ครูที่มีความรู้ ความสามารถ ด้านการอนุรักษ์ทรัพยากรธรรมชาติและสิ่งแวดล้อม	- ส่งผลงานนักเรียน/ครูในการร่วมแข่งขัน/ประกวด/แสดงผลงานด้านอนุรักษ์ทรัพยากรธรรมชาติและสิ่งแวดล้อมในระดับภาค/ระดับประเทศ และระดับนานาชาติ	200,000 (งบ อบจ.)	200,000 (งบ อบจ.)	200,000 (งบ อบจ.)	200,000 (งบ อบจ.)	200,000 (งบ อบจ.)	- จำนวนโครงการ/กิจกรรม ที่ดำเนินการเพิ่มขึ้น - ร้อยละของงบประมาณ ที่จัดสรรเพิ่มขึ้น - จำนวนผลงานนักเรียน ด้านการอนุรักษ์ทรัพยากรธรรมชาติและสิ่งแวดล้อม ที่จัดแสดงในงานระดับต่างๆ ต่อประชากรนักเรียนทั้งหมด	- นักเรียน/โรงเรียน/ครู ได้รับการส่งเสริมให้มีความรู้ ทักษะประสบการณ์ ที่กว้างขวางขึ้น - เพื่อเป็นการประชาสัมพันธ์หน่วยงาน	กองการ ศึกษา/ ร.ร.ในสังกัด
124	อนุรักษ์ทรัพยากรธรรมชาติและสิ่งแวดล้อม 1) โครงการปลูกป่า 2) อนุรักษ์สิ่งแวดล้อม 3) สวนป่า สนับสนุนสวนพฤกษศาสตร์ สวนสุขภาพ	- เพื่อให้ครูและนักเรียน มีความรู้ ความเข้าใจ มีประสบการณ์ในการปฏิบัติตนเกี่ยวกับอนุรักษ์ - อนุรักษ์สิ่งแวดล้อม - อนุรักษ์ทรัพยากรธรรมชาติและสิ่งแวดล้อมได้อย่างถูกต้องเหมาะสม	- จัดโครงการ/กิจกรรม/เข้าค่าย ศึกษาดูงานเกี่ยวกับการอนุรักษ์ทรัพยากรธรรมชาติและสิ่งแวดล้อมแก่ครู นักเรียน  โรงเรียนในสังกัด โรงเรียนในจังหวัดศรีสะเกษ จำนวน 1 โครงการ/ปี	500,000 (งบ อบจ.)	500,000 (งบ อบจ.)	500,000 (งบ อบจ.)	500,000 (งบ อบจ.)	500,000 (งบ อบจ.)	- จำนวนโครงการ/กิจกรรม ที่ดำเนินการเพิ่มขึ้น - ร้อยละของงบประมาณ ที่จัดสรรเพิ่มขึ้น - ร้อยละของนักเรียน ที่เข้าร่วมโครงการ	- ครูและนักเรียนมีความรู้ ความเข้าใจ มีประสบการณ์ สามารถปฏิบัติตนเกี่ยวกับการอนุรักษ์ทรัพยากรธรรมชาติและสิ่งแวดล้อมได้มากขึ้น - ครู นักเรียน สามารถนำประสบการณ์ที่ได้มาใช้ในการชีวิตประจำวัน	กองการ ศึกษา/ ร.ร.ในสังกัด
125	เข้าค่ายพัฒนานักอนุรักษ์ทรัพยากรธรรมชาติและสิ่งแวดล้อม	- เพื่อให้ครู/นักเรียนมีความรู้ ความเข้าใจในการอนุรักษ์ทรัพยากรธรรมชาติและสิ่งแวดล้อม	- จัดกิจกรรม/โครงการ เข้าค่ายเพื่ออนุรักษ์ทรัพยากรธรรมชาติและสิ่งแวดล้อมแก่โรงเรียนในสังกัด จำนวน 1 โครงการ/ปี	200,000 (งบ อบจ.)	200,000 (งบ อบจ.)	200,000 (งบ อบจ.)	200,000 (งบ อบจ.)	200,000 (งบ อบจ.)	- จำนวนโครงการ/กิจกรรม ที่ดำเนินการเพิ่มขึ้น - ร้อยละของงบประมาณ ที่จัดสรรเพิ่มขึ้น - ร้อยละของนักเรียนที่เข้าร่วมโครงการมีความรู้ ความเข้าใจในการอนุรักษ์ทรัพยากรธรรมชาติและสิ่งแวดล้อม	- นักเรียนมีความรู้ ความเข้าใจเกี่ยวกับการอนุรักษ์ทรัพยากรธรรมชาติและสิ่งแวดล้อม	กองการ ศึกษา/ ร.ร.ในสังกัด
126	ศึกษาดูงานด้านการอนุรักษ์ทรัพยากรธรรมชาติและสิ่งแวดล้อม	- เพื่อให้ครู/นักเรียนได้ศึกษาเรียนรู้และได้รับประสบการณ์ตรงในการอนุรักษ์ทรัพยากรธรรมชาติและสิ่งแวดล้อม	- จัดโครงการศึกษาดูงานด้านการอนุรักษ์ทรัพยากรธรรมชาติและสิ่งแวดล้อมแก่ นักเรียนโรงเรียนในสังกัด จำนวน 1 โครงการ/ปี	300,000 (งบ อบจ.)	300,000 (งบ อบจ.)	300,000 (งบ อบจ.)	300,000 (งบ อบจ.)	300,000 (งบ อบจ.)	- จำนวนโครงการ/กิจกรรม ที่ดำเนินการเพิ่มขึ้น - ร้อยละของงบประมาณ ที่จัดสรรเพิ่มขึ้น - ร้อยละของนักเรียนที่มีความรู้ด้านการอนุรักษ์ทรัพยากรธรรมชาติและสิ่งแวดล้อม	- ครู/นักเรียนได้ศึกษาเรียนรู้ และได้รับประสบการณ์ในการอนุรักษ์ทรัพยากรธรรมชาติและสิ่งแวดล้อมเพิ่มขึ้น - ครู/นักเรียนสามารถนำประสบการณ์ที่ได้มาใช้ในการพัฒนาชีวิตประจำวันได้	กองการ ศึกษา/ ร.ร.ในสังกัด

ที่	โครงการ/กิจกรรม	วัตถุประสงค์	เป้าหมาย (ผลผลิตของโครงการ)	งบประมาณและที่ผ่านมา					ตัวชี้วัด (KPI)	ผลที่คาดว่าจะได้รับ	หน่วยงาน รับผิดชอบ หลัก
				2561 (บาท)	2562 (บาท)	2563 (บาท)	2564 (บาท)	2565 (บาท)			
127	โครงการห้องสมุดธรรมชาติ	- เพื่อเป็นแหล่งเรียนรู้ธรรมชาติ ที่เอื้อต่อการเรียนรู้ของผู้เรียน - เพื่อเพิ่มพื้นที่ในการจัด กิจกรรมให้ผู้เรียนอย่างเต็ม ตามศักยภาพ	โรงเรียนจัดกิจกรรม/ สร้างบรรยากาศที่เอื้อต่อ การเรียนรู้ของผู้เรียน/จัด แหล่งเรียนรู้ภายในห้องสมุด สำหรับโรงเรียน ศูนย์วิทยุวิทยุศาสตร์	300,000 (งบ อบจ.)	300,000 (งบ อบจ.)	300,000 (งบ อบจ.)	300,000 (งบ อบจ.)	300,000 (งบ อบจ.)	- จำนวนโครงการ/กิจกรรม ที่ดำเนินการเพิ่มขึ้น - ร้อยละของงบประมาณ ที่จัดสรรเพิ่มขึ้น - ร้อยละจำนวนนักเรียนที่ได้รับ การส่งเสริมการเรียนรู้เพิ่มขึ้น	- ครู/นักเรียนเกิดการเรียนรู้ มีความรู้ ความเข้าใจที่ถูกต้อง เกี่ยวกับการใช้/การอนุรักษ์ พลังงาน และผลกระทบจาก การใช้พลังงาน - โรงเรียนในสังกัดอบจ.ศรีสะเกษ มีเครือข่ายด้านกิจกรรมอนุรักษ์ พลังงาน ทรีฟายการ และสิ่งแวดล้อม	กองการ ศึกษา / ร.ร.ในสังกัด
128	โครงการฝึกอบรมเสริมสร้างจิตสำนึก ด้านการอนุรักษ์พลังงานและการเผยแพร่ เทคโนโลยีพลังงานชุมชน	- เพื่อสร้างความรู้ ความเข้าใจ ที่ถูกต้องเกี่ยวกับพลังงาน การอนุรักษ์พลังงานและ ผลกระทบจากการใช้พลังงาน -อบจ.ศรีสะเกษเข้าร่วมกิจกรรม ค่ายเยาวชนอนุรักษ์พลังงาน ทรัพยากรธรรมชาติและสิ่งแวดล้อม - เพื่อสร้างเครือข่ายเยาวชนด้าน การอนุรักษ์พลังงานและ ทรัพยากรธรรมชาติและสิ่งแวดล้อม	- จัดอบรม/ประชุม ให้ความรู้ และสร้างจิตสำนึกด้านการอนุรักษ์ พลังงานให้กับนักเรียน เยาวชน และบุคลากร	300,000 (งบ อบจ.)	300,000 (งบ อบจ.)	300,000 (งบ อบจ.)	300,000 (งบ อบจ.)	300,000 (งบ อบจ.)	- จำนวนโครงการ/กิจกรรม ที่ดำเนินการเพิ่มขึ้น - ร้อยละของงบประมาณ ที่จัดสรรเพิ่มขึ้น - ร้อยละของนักเรียน เยาวชน และบุคลากรมีจิตสำนึกต่อการ อนุรักษ์พลังงานเพิ่มขึ้น	- นักเรียน เยาวชน และบุคลากร มีความรู้ ความเข้าใจที่ถูกต้อง เกี่ยวกับการใช้/การอนุรักษ์ พลังงาน และผลกระทบจาก การใช้พลังงาน - โรงเรียนในสังกัดอบจ.ศรีสะเกษ มีเครือข่ายด้านกิจกรรมอนุรักษ์ พลังงาน ทรีฟายการ และสิ่งแวดล้อม	กองการ ศึกษา / ร.ร.ในสังกัด
129	สนับสนุนการพัฒนาเครือข่าย การบริหารจัดการองค์กร/ การบริหารสถานศึกษาที่ใช้ โรงเรียนเป็นฐาน (SBMLD)	- เพื่อพัฒนาเครือข่ายการ บริหารจัดการองค์กรและการ บริหารจัดการศึกษา ที่ใช้ โรงเรียนเป็นฐาน	- จัดการประชุม/อบรม/ สัมมนา/ส่งบุคลากรเข้าร่วม การประชุม/อบรมเพื่อ วางแผนการบริหารจัดการ ศึกษา โดยใช้โรงเรียนเป็นฐาน จำนวน 1 โครงการ/ปี - โรงเรียนในสังกัดทุกแห่ง บริหารสถานศึกษาโดยใช้ โรงเรียนเป็นฐาน	39,000,000 (เงินอุดหนุน)	39,000,000 (เงินอุดหนุน)	39,000,000 (เงินอุดหนุน)	39,000,000 (เงินอุดหนุน)	39,000,000 (เงินอุดหนุน)	- จำนวนสถานที่หรือพื้นที่/ แห่งที่ได้รับการส่งเสริม/ สนับสนุนเพิ่มขึ้น - ร้อยละของงบประมาณ ที่จัดสรรเพิ่มขึ้น - จำนวนโรงเรียนที่ได้รับงบ ประมาณสนับสนุนตามโครง การ SBMLD จากกรมส่งเสริมฯ	- โรงเรียนมีการบริหารจัดการ องค์กรและการบริหารจัดการ ศึกษาที่ใช้โรงเรียนเป็นฐาน	กองการ ศึกษา / ร.ร.ในสังกัด
130	พัฒนาระบบการบริหารที่มุ่งเน้น ผลงานตามแผนยุทธศาสตร์	- เพื่อให้โรงเรียนในสังกัด จัดการบริหารที่มุ่งเน้นผลงาน ตามแผนยุทธศาสตร์	- จัดการประชุม/อบรม/ สัมมนาเพื่อให้สถานศึกษา ในสังกัดสามารถบริหารการ ศึกษาที่มุ่งเน้นผลงานตาม แผนยุทธศาสตร์	200,000 (งบ อบจ.)	200,000 (งบ อบจ.)	200,000 (งบ อบจ.)	200,000 (งบ อบจ.)	200,000 (งบ อบจ.)	- จำนวนสถานที่หรือพื้นที่/แห่ง ที่ได้รับการส่งเสริม/สนับสนุน เพิ่มขึ้น - ร้อยละของงบประมาณ ที่จัดสรรเพิ่มขึ้น - ร้อยละของงานโครงการตาม แผนยุทธศาสตร์ผ่านเกณฑ์	- โรงเรียนมีการบริหารจัดการ ที่ดี ประสบความสำเร็จตาม เป้าหมายที่ตั้งไว้	กองการ ศึกษา / ร.ร.ในสังกัด

ที่	โครงการ/กิจกรรม	วัตถุประสงค์	เป้าหมาย (ผลผลิตของโครงการ)	งบประมาณและที่ผ่านมา					ตัวชี้วัด (KPI)	ผลที่คาดว่าจะได้รับ	หน่วยงาน รับผิดชอบ หลัก
				2561 (บาท)	2562 (บาท)	2563 (บาท)	2564 (บาท)	2565 (บาท)			
131	เสริมสร้างความรู้ความเข้าใจ ในการบริหารจัดการตาม หลักธรรมาภิบาล	- เพื่อให้ผู้ประกอบการ และประชาชนมีความรู้ความ เข้าใจในการบริหารจัดการ ตามหลักธรรมาภิบาล	- จัดการประชุมเพื่อสร้าง ความรู้ความเข้าใจ ด้านการ บริหารจัดการ ตามหลัก ธรรมาภิบาลแก่ผู้ประกอบการ ชุมชนและประชาชนในพื้นที่ รับผิดชอบ	300,000 (งบ อบจ.)	300,000 (งบ อบจ.)	300,000 (งบ อบจ.)	300,000 (งบ อบจ.)	300,000 (งบ อบจ.)	- จำนวนสถานที่หรือพื้นที่/ แห่งที่ได้รับการส่งเสริม/ สนับสนุนเพิ่มขึ้น - ร้อยละของงบประมาณ ที่จัดสรรเพิ่มขึ้น - ร้อยละของผู้ปกครอง/ ชุมชนที่มีความเข้าใจใน หลักการบริหารแบบ ธรรมาภิบาล	- ผู้ปกครอง ชุมชน และ ประชาชนในพื้นที่รับผิดชอบ มีความรู้ความเข้าใจในการ บริหารจัดการตามหลัก ธรรมาภิบาล	กองการ ศึกษา / ร.ร.ในสังกัด
132	จัดทำห้องสมุดประชาชน/ ศูนย์การเรียนรู้ชุมชน	- สร้างห้องสมุดประชาชน/ ศูนย์การเรียนรู้ชุมชนเพื่อเป็น แหล่งเรียนรู้บริการแก่ ประชาชนทั่วไป	- จัดสร้าง/ปรับปรุง/ซ่อมแซม/ ซื้อหนังสือแก่ห้องสมุด ประชาชน/ศูนย์การเรียนรู้ ชุมชนในจังหวัดศรีสะเกษ จำนวน 1 แห่ง /ปี	300,000 (งบ อบจ.)	300,000 (งบ อบจ.)	300,000 (งบ อบจ.)	300,000 (งบ อบจ.)	300,000 (งบ อบจ.)	- จำนวนสถานที่หรือพื้นที่/ แห่งที่ได้รับการส่งเสริม/ สนับสนุนเพิ่มขึ้น - ร้อยละของงบประมาณ ที่จัดสรรเพิ่มขึ้น - จำนวนสื่อ/ครุภัณฑ์ห้องสมุด มีความพร้อมและเพียงพอ	- มีห้องสมุด/ศูนย์การเรียนรู้ ชุมชนที่พร้อมและให้บริการ ประชาชนทั่วไปได้อย่าง สะดวก รวดเร็ว มีคุณภาพ	กองการ ศึกษา / ร.ร.ในสังกัด
133	จัดแหล่งเรียนรู้รันทานวิชาชีพเพื่อ เสริมสร้างเศรษฐกิจชุมชน	- เพื่อบริการความรู้ด้านอาชีพ แก่นักเรียน เยาวชน และ ประชาชนทั่วไป	- จัดกิจกรรมบริการความรู้ แก่นักเรียน เยาวชน และ ประชาชนทั่วไป จำนวน 1 โครงการ/ปี	300,000 (งบ อบจ.)	300,000 (งบ อบจ.)	300,000 (งบ อบจ.)	300,000 (งบ อบจ.)	300,000 (งบ อบจ.)	- จำนวนสถานที่หรือพื้นที่/ แห่งที่ได้รับการส่งเสริม/ สนับสนุนเพิ่มขึ้น - ร้อยละของงบประมาณ ที่จัดสรรเพิ่มขึ้น - จำนวนรายการสื่อ/สิ่งพิมพ์ มีความสมบูรณ์และหลากหลาย สอดคล้องกับความต้องการ	- นักเรียน เยาวชน และ ประชาชนทั่วไปมีความรู้ใน ด้านวิชาชีพต่างและสามารถ นำไปใช้ในการพัฒนาอาชีพได้	กองการ ศึกษา / ร.ร.ในสังกัด
134	พัฒนาคณะกรรมการสถานศึกษา ขั้นพื้นฐาน	- เพื่อให้คณะกรรมการ สถานศึกษาขั้นพื้นฐานมี ความเข้าใจ มีส่วนร่วม และ มีบทบาทในการบริหาร สถานศึกษาเพิ่มมากขึ้น	- จัดการอบรม/ประชุม/ สัมมนา/ศึกษาดูงานเพื่อให้ คณะกรรมการสถานศึกษา ขั้นพื้นฐานมีความรู้ความเข้าใจ เกี่ยวกับการจัดการศึกษาและ การบริหารจัดการตามหลัก ธรรมาภิบาล	200,000 (งบ อบจ.)	200,000 (งบ อบจ.)	200,000 (งบ อบจ.)	200,000 (งบ อบจ.)	200,000 (งบ อบจ.)	- จำนวนสถานที่หรือพื้นที่/ แห่งที่ได้รับการส่งเสริม/ สนับสนุนเพิ่มขึ้น - ร้อยละของงบประมาณ ที่จัดสรรเพิ่มขึ้น - ระดับความรู้ความเข้าใจ ของคณะกรรมการสถาน ศึกษา ในหลักธรรมาภิบาล	- คณะกรรมการสถาน ศึกษาขั้นพื้นฐานมีความเข้าใจ มีส่วนร่วม และมีบทบาท ในการบริหารสถานศึกษา เพิ่มมากขึ้น	กองการ ศึกษา / ร.ร.ในสังกัด



ที่	โครงการ/กิจกรรม	วัตถุประสงค์	เป้าหมาย (ผลผลิตของโครงการ)	งบประมาณและที่ผ่านมา					ตัวชี้วัด (KPI)	ผลที่คาดว่าจะได้รับ	หน่วยงาน รับผิดชอบ หลัก
				2561 (บาท)	2562 (บาท)	2563 (บาท)	2564 (บาท)	2565 (บาท)			
135	การบริหารทางวิชาการ	- เพื่อส่งเสริมให้ อบจ. และสถานศึกษาในสังกัดเป็นแหล่งบริการทางวิชาการแก่ชุมชน	- โรงเรียนในสังกัดทุกแห่งจัดกิจกรรมบริการทางวิชาการแก่ชุมชนตลอดปีการศึกษา	100,000 (งบ อบจ.)	100,000 (งบ อบจ.)	100,000 (งบ อบจ.)	100,000 (งบ อบจ.)	100,000 (งบ อบจ.)	- จำนวนสถานที่หรือพื้นที่/แห่งที่ได้รับการส่งเสริม/สนับสนุนเพิ่มขึ้น - ร้อยละของงบประมาณที่จัดสรรเพิ่มขึ้น - ระดับความพึงพอใจของชุมชนที่มีต่อการให้บริการทางวิชาการของ อบจ.	- ประชาชนในแหล่งศึกษาค้นคว้า หากความรู้ที่นำไปใช้	กองการ ศึกษา / ร.ร. ในสังกัด
136	ประกบการบริหารจัดการองค์กร/การบริหารสถานศึกษาโดยใช้โรงเรียนเป็นฐาน	- เพื่อพัฒนาเครือข่ายการบริหารจัดการองค์กรและใช้โรงเรียนเป็นฐานในการพัฒนาท้องถิ่น	- สนับสนุนสถานศึกษาความร่วมมือการประกวดการบริหารจัดการองค์กร/การใช้โรงเรียนเป็นฐานในการพัฒนาท้องถิ่น	3,000,000 (เงินอุดหนุน)	3,000,000 (เงินอุดหนุน)	3,000,000 (เงินอุดหนุน)	3,000,000 (เงินอุดหนุน)	3,000,000 (เงินอุดหนุน)	- จำนวนสถานที่หรือพื้นที่/แห่งที่ได้รับการส่งเสริม/สนับสนุนเพิ่มขึ้น - ร้อยละของงบประมาณที่จัดสรรเพิ่มขึ้น - จำนวนสถานศึกษาที่ได้รับรางวัลจากการประกวดแผนการศึกษา	- โรงเรียนในสังกัดมีความเข้มแข็ง บริหารจัดการศึกษาโดยใช้โรงเรียนเป็นฐานในการพัฒนาท้องถิ่น	กองการ ศึกษา / ร.ร. ในสังกัด
137	กิจกรรมสืบสานประเพณีท้องถิ่นภูมิปัญญาท้องถิ่น	- เพื่อสืบสานประเพณีท้องถิ่น - เพื่อให้คนรุ่นใหม่มีความเข้าใจ ภาคภูมิใจ และให้ความสำคัญกับประเพณีท้องถิ่น	- โรงเรียนในสังกัดทุกแห่งจัดกิจกรรมเพื่อสืบสานประเพณีท้องถิ่นเป็นประจำทุกปี - สืบสานประเพณีท้องถิ่นให้คงอยู่สืบไป	350,000 (งบ อบจ.)	350,000 (งบ อบจ.)	350,000 (งบ อบจ.)	350,000 (งบ อบจ.)	350,000 (งบ อบจ.)	- จำนวนโครงการ/กิจกรรมที่ดำเนินการเพิ่มขึ้น - ร้อยละของงบประมาณที่จัดสรรเพิ่มขึ้น - ระดับความพึงพอใจของเด็ก เยาวชน ประชาชนที่มีส่วนร่วมในการกิจกรรมสืบสานประเพณี - ร้อยละของนักเรียนที่มีพฤติกรรมนิยมไทยและสืบสานประเพณี	- ประเพณีท้องถิ่นได้รับการสืบสานให้คงอยู่สืบไป - นำเรียน ประชาชน มีความเข้าใจ ภาคภูมิใจ ในประเพณีท้องถิ่น	กองการ ศึกษา / ร.ร. ในสังกัด
138	กิจกรรมส่งเสริมทำนุบำรุงศิลปวัฒนธรรมท้องถิ่น	- เพื่อทำนุบำรุงศิลปวัฒนธรรมท้องถิ่น	- โรงเรียนในสังกัดจัดกิจกรรมเพื่อส่งเสริมทำนุบำรุงศิลปวัฒนธรรม	350,000 (งบ อบจ.)	350,000 (งบ อบจ.)	350,000 (งบ อบจ.)	350,000 (งบ อบจ.)	350,000 (งบ อบจ.)	- จำนวนโครงการ/กิจกรรมที่ดำเนินการเพิ่มขึ้น - ร้อยละของงบประมาณที่จัดสรรเพิ่มขึ้น - ร้อยละของนักเรียนที่มีพฤติกรรมนิยมไทยและสืบสานประเพณี	- นำเรียนมีความรู้ความเข้าใจเกี่ยวกับศิลปะวัฒนธรรมท้องถิ่น - นำเรียนมีความภาคภูมิใจในศิลปะวัฒนธรรมท้องถิ่นของตน - ศิลปะ วัฒนธรรมท้องถิ่นได้รับการสืบสานให้สูญหายไป	กองการ ศึกษา / ร.ร. ในสังกัด

ที่	โครงการ/กิจกรรม	วัตถุประสงค์	เป้าหมาย (ผลผลิตของโครงการ)	งบประมาณและที่ผ่านมา					ตัวชี้วัด (KPI)	ผลที่คาดว่าจะได้รับ	หน่วยงาน รับผิดชอบ หลัก
				2561 (บาท)	2562 (บาท)	2563 (บาท)	2564 (บาท)	2565 (บาท)			
139	พัฒนา/สร้างศูนย์ศึกษาวัฒนธรรมและประเพณีท้องถิ่นในสถานศึกษา เพื่อการอนุรักษ์และการศึกษาคุณค่า	- เพื่อส่งเสริมให้สถานศึกษาในสังกัดเป็นแหล่งรวบรวมข้อมูลในการศึกษาวัฒนธรรมและประเพณีท้องถิ่น	- สถานศึกษาในสังกัดจัดแหล่งเรียนรู้/ศูนย์การศึกษาวัฒนธรรมและประเพณีท้องถิ่นในสถานศึกษา	30,000 (งบ อบจ.)	30,000 (งบ อบจ.)	30,000 (งบ อบจ.)	30,000 (งบ อบจ.)	30,000 (งบ อบจ.)	- จำนวนโครงการ/กิจกรรมที่ดำเนินการเพิ่มขึ้น - ร้อยละของงบประมาณที่จัดสรรเพิ่มขึ้น - จำนวนศูนย์วัฒนธรรมภายในสถานศึกษา	- ข้อมูลศิลปะ วัฒนธรรม ประเพณี ภูมิปัญญาท้องถิ่น ได้รับการรวบรวมเพื่อการอนุรักษ์และศึกษาค้นคว้า วัฒนธรรม ประเพณี ภูมิปัญญาท้องถิ่น บริการแก่นักเรียน เยาวชนและผู้ที่เกี่ยวข้องทั่วไป	กองการ ศึกษา / ร.ร. ในสังกัด
140	ส่งเสริมครูภูมิปัญญาไทย/ครูภูมิปัญญาท้องถิ่น	- เพื่อรวบรวม และสืบสานภูมิปัญญาไทย - เพื่อให้ครูภูมิปัญญาไทย วิทยากรท้องถิ่น/ปราชญ์ชาวบ้านมีส่วนร่วมในการจัดการเรียนรู้แก่นักเรียน	- โรงเรียนในสังกัดรวบรวมข้อมูลครูภูมิปัญญาไทย/ ครูภูมิปัญญาท้องถิ่น - โรงเรียนในสังกัดจัดกิจกรรม/โครงการให้ครูภูมิปัญญาไทยได้ถ่ายทอดความรู้ภูมิปัญญาไทยด้านต่างๆ อาทิ อาหาร ยา เครื่องปรุงหมัก ฯลฯ แก่นักเรียน	50,000 (งบ อบจ.)	50,000 (งบ อบจ.)	50,000 (งบ อบจ.)	50,000 (งบ อบจ.)	50,000 (งบ อบจ.)	- จำนวนโครงการ/กิจกรรมที่ดำเนินการเพิ่มขึ้น - ร้อยละของงบประมาณที่จัดสรรเพิ่มขึ้น - จำนวนรายการครูภูมิปัญญาที่ได้รับการสืบสาน - ร้อยละของนักเรียนที่นำภูมิปัญญาไปใช้ในชีวิตประจำวัน	- ภูมิปัญญาไทยได้รับการสืบสานและอนุรักษ์ - นักเรียนมีความรู้ ความเข้าใจ สามารถนำภูมิปัญญาไทยไปปรับใช้ใน ชีวิตประจำวันได้	กองการ ศึกษา / ร.ร. ในสังกัด
141	ฟื้นฟู เผยแพร่ ประชาสัมพันธ์ ภูมิปัญญาท้องถิ่น	- เพื่อฟื้นฟู เผยแพร่ ประชาสัมพันธ์ภูมิปัญญาท้องถิ่นของสถานศึกษาในสังกัด	- จัดกิจกรรมเพื่อฟื้นฟู เผยแพร่ ประชาสัมพันธ์ ภูมิปัญญาท้องถิ่นของสถานศึกษาในสังกัดทุกแห่ง	100,000 (งบ อบจ.)	100,000 (งบ อบจ.)	100,000 (งบ อบจ.)	100,000 (งบ อบจ.)	100,000 (งบ อบจ.)	- จำนวนโครงการ/กิจกรรมที่ดำเนินการเพิ่มขึ้น - ร้อยละของงบประมาณที่จัดสรรเพิ่มขึ้น - จำนวนรายการภูมิปัญญาท้องถิ่นที่ได้รับการฟื้นฟูและสืบสาน	- ภูมิปัญญาท้องถิ่นได้รับการฟื้นฟู เผยแพร่ ประชาสัมพันธ์ ให้เป็นที่รู้จักแก่เยาวชนคนรุ่นหลัง	กองการ ศึกษา / ร.ร. ในสังกัด
142	โครงการจัดตั้งหอจดหมายเหตุ และพิพิธภัณฑ์ท้องถิ่น	- เพื่ออนุรักษ์ รวบรวมข้อมูลต่างๆที่เกี่ยวข้องกับท้องถิ่น	- จัดสร้างอาคารหอจดหมายเหตุและพิพิธภัณฑ์ท้องถิ่น	10,000,000 (งบ อบจ.)	10,000,000 (งบ อบจ.)	10,000,000 (งบ อบจ.)	10,000,000 (งบ อบจ.)	10,000,000 (งบ อบจ.)	- จำนวนโครงการ/กิจกรรมที่ดำเนินการเพิ่มขึ้น - ร้อยละของงบประมาณที่จัดสรรเพิ่มขึ้น - ระดับคุณภาพของอาคารหอจดหมายเหตุ และพิพิธภัณฑ์ที่จัดสร้าง	- ข้อมูลต่างๆ ของท้องถิ่น ได้รับการเก็บรวบรวมและอนุรักษ์ไว้ให้ประชาชนทั่วไปได้รับทราบข้อมูล	กองการ ศึกษา / ร.ร. ในสังกัด

ที่	โครงการ/กิจกรรม	วัตถุประสงค์	เป้าหมาย (ผลผลิตของโครงการ)	งบประมาณและที่ผ่านมา					ตัวชี้วัด (KPI)	ผลที่คาดว่าจะได้รับ	หน่วยงาน รับผิดชอบ หลัก
				2561 (บาท)	2562 (บาท)	2563 (บาท)	2564 (บาท)	2565 (บาท)			
143	ส่งเสริมการอนุรักษ์เอกลักษณ์ แห่งชาติชาตินิยม	- เพื่อให้นักเรียนโรงเรียน ในสังกัดเป็นผู้ที่มีคุณลักษณะ ตามเอกลักษณ์แห่งชาติ มีค่านิยม ที่ดีเกี่ยวกับชาตินิยม	- จัดกิจกรรมอบรม เข้าค่าย ศึกษาดูงาน ฯลฯ เพื่อการ อนุรักษ์เอกลักษณ์แห่งชาติ ชาตินิยม	100,000 (งบ อบจ.)	100,000 (งบ อบจ.)	100,000 (งบ อบจ.)	100,000 (งบ อบจ.)	100,000 (งบ อบจ.)	- จำนวนโครงการ/กิจกรรม ที่ดำเนินการเพิ่มขึ้น - ร้อยละของงบประมาณ ที่จัดสรรเพิ่มขึ้น - ร้อยละของนักเรียนที่มี พฤติกรรมตามค่านิยม พื้นฐานและมีคุณลักษณะ อันพึงประสงค์เพิ่มขึ้น	- นำเรียนมีความรู้ ความ เข้าใจ ภาคภูมิใจในเอกลักษณ์ แห่งชาติ เกิดค่านิยมในการ รักษาดีและความเป็นไทย	กองการ ศึกษา / ร.ร.ในสังกัด
144	สร้างค่านิยมความเป็นไทย	- เพื่อให้นักเรียนโรงเรียน สังกัดมีความเป็นไทย	- จัดกิจกรรมเพื่อส่งเสริม ค่านิยมความเป็นไทย จำนวน 1 โครงการ/ปี	50,000 (งบ อบจ.)	50,000 (งบ อบจ.)	50,000 (งบ อบจ.)	50,000 (งบ อบจ.)	50,000 (งบ อบจ.)	- จำนวนโครงการ/กิจกรรม ที่ดำเนินการเพิ่มขึ้น - ร้อยละของงบประมาณ ที่จัดสรรเพิ่มขึ้น - ร้อยละของนักเรียนที่มี ค่านิยม 12 ประการ	- นำเรียนมีความ ความเป็นไทย อาทิ ด้านอาหาร การแต่งกาย ฯลฯ	กองการ ศึกษา / ร.ร.ในสังกัด
145	การสร้างความร่วมมือกับหน่วยงาน อื่นในการสืบสานวัฒนธรรมและ ประเพณีท้องถิ่น	- เพื่อสร้างภาคีและส่งเสริม การมีส่วนร่วมของชุมชนใน การสืบสานวัฒนธรรมและ ประเพณีท้องถิ่นแก่คนรุ่นหลัง	- โรงเรียนในสังกัดได้ร่วมกับ หน่วยงานอื่นในการจัดกิจกรรม เพื่อสืบสานวัฒนธรรมและ ประเพณีท้องถิ่น จำนวน 1 โครงการ/ปี	500,000 (งบ อบจ.)	500,000 (งบ อบจ.)	500,000 (งบ อบจ.)	500,000 (งบ อบจ.)	500,000 (งบ อบจ.)	- จำนวนโครงการ/กิจกรรม ที่ดำเนินการเพิ่มขึ้น - ร้อยละของงบประมาณ ที่จัดสรรเพิ่มขึ้น - จำนวนสถานศึกษาที่มี การจัดกิจกรรมส่งเสริม วัฒนธรรมไทย	- เกิดความร่วมมือระหว่าง ร.ร.และหน่วยงานอื่นใน การสืบสานวัฒนธรรมอันดี ให้คงอยู่สืบไป - ศิลปะ วัฒนธรรม และ ภูมิปัญญาท้องถิ่นได้รับการ สืบสานไปสู่อุทิศต่อไป	กองการ ศึกษา / ร.ร.ในสังกัด
146	จัดกิจกรรมการเรียนรู้จาก ภูมิปัญญาท้องถิ่น	- เพื่อให้โรงเรียนในสังกัด มีการจัดกิจกรรมการเรียนรู้ เกี่ยวกับภูมิปัญญาท้องถิ่น ต่าง ๆ ในท้องถิ่นตน	- จัดกิจกรรมการเรียน การสอนโดยบูรณาการความรู้ ของภูมิปัญญาท้องถิ่นกับการ เรียนในกลุ่มสาระการเรียนรู้ ต่าง ๆ	100,000 (งบ อบจ.)	100,000 (งบ อบจ.)	100,000 (งบ อบจ.)	100,000 (งบ อบจ.)	100,000 (งบ อบจ.)	- จำนวนโครงการ/กิจกรรม ที่ดำเนินการเพิ่มขึ้น - ร้อยละของงบประมาณ ที่จัดสรรเพิ่มขึ้น - ร้อยละของครูที่มีการจัด การเรียนรู้อบรมการกับ ภูมิปัญญาท้องถิ่น	- เพื่อให้นักเรียนโรงเรียน ในสังกัดมีความรู้ ความเข้าใจ ภาคภูมิใจใน วัฒนธรรม และภูมิปัญญาท้องถิ่น	กองการ ศึกษา / ร.ร.ในสังกัด

ที่	โครงการ/กิจกรรม	วัตถุประสงค์	เป้าหมาย (ผลผลิตของโครงการ)	งบประมาณและที่ผ่านมา					ตัวชี้วัด (KPI)	ผลที่คาดว่าจะได้รับ	หน่วยงาน รับผิดชอบ หลัก
				2561 (บาท)	2562 (บาท)	2563 (บาท)	2564 (บาท)	2565 (บาท)			
147	ส่งเสริมวัฒนธรรม ประเพณี ความเป็นอยู่ และมารยาทไทย	- เพื่อให้นักเรียนโรงเรียน สังกัดมีความรู้ ความเข้าใจ ภาคภูมิใจในวัฒนธรรม ประเพณี ความเป็นอยู่ และมารยาทไทย	- จัด/ร่วมกิจกรรมการแข่งขัน การประกวด การแสดง วัฒนธรรม ประเพณี ความ เป็นอยู่ และมารยาทไทย จำนวน 3 โครงการ/ปี	30,000 (งบ อบจ.)	30,000 (งบ อบจ.)	30,000 (งบ อบจ.)	30,000 (งบ อบจ.)	30,000 (งบ อบจ.)	- จำนวนโครงการ/กิจกรรม ที่ดำเนินการเพิ่มขึ้น - ร้อยละของงบประมาณ ที่จัดสรรเพิ่มขึ้น - ร้อยละของนักเรียนที่มี จริยธรรมายทางตาม วัฒนธรรมไทย	- นำเรียนมีความรู้ความเข้าใจ ความภาคภูมิใจในวัฒนธรรม ประเพณี ความเป็นอยู่ และมารยาทไทย - นักเรียนเป็นผู้มีการยาท ดีงามแบบไทย	กองการ ศึกษา / ร.ร.ในสังกัด
148	โครงการเทศกาลดอกกล้วยไม้บานสืบ- สาน ประเพณีสืบเผ่าไท	- เพื่อสืบสานประเพณีสืบเผ่าไท - เพื่อประชาสัมพันธ์ประเพณี วัฒนธรรมท้องถิ่นให้เป็นที่รู้จัก - เพื่อเป็นการอนุรักษ์สืบสาน ประเพณี วัฒนธรรมของชนเผ่า ในจังหวัดศรีสะเกษได้แก่ ลาว เยอและเขมร	- จัด/ร่วมกิจกรรมการแข่งขัน การประกวด การแสดง วัฒนธรรม ประเพณี ความ เป็นอยู่ ประเพณีของวัฒนธรรม ท้องถิ่น	4,000,000 (งบ อบจ.)	4,000,000 (งบ อบจ.)	4,000,000 (งบ อบจ.)	4,000,000 (งบ อบจ.)	4,000,000 (งบ อบจ.)	- จำนวนโครงการ/กิจกรรม ที่ดำเนินการเพิ่มขึ้น - ร้อยละของงบประมาณ ที่จัดสรรเพิ่มขึ้น		กองการ ศึกษา /
149	โครงการจัดทำนิตรรศการเทิดพระเกียรติ อุทยานการเรียนรู้ศรีสะเกษ(SSK Park)	- เพื่อเทิดพระเกียรติและสำนึกใน พระมหากรุณาธิคุณ - เพื่อเป็นสื่อในการเรียนรู้ให้แก่เด็ก และเยาวชน	- จัดนิตรรศการเทิดพระเกียรติ เพื่อให้เด็ก เยาวชนและผู้มาใช้ บริการได้ตระหนักถึงพระมหา- กรุณาธิคุณ	200,000 (งบ อบจ.)	200,000 (งบ อบจ.)	200,000 (งบ อบจ.)	200,000 (งบ อบจ.)	200,000 (งบ อบจ.)	- จำนวนโครงการ/กิจกรรม ที่ดำเนินการเพิ่มขึ้น - ร้อยละของงบประมาณ ที่จัดสรรเพิ่มขึ้น	-อุทยานการเรียนรู้ศรีสะเกษ (SSK Park) มีนิตรรศการเทิดพระเกียรติ เพื่อสำนึกในพระมหากรุณาธิคุณ -เด็ก เยาวชนได้เรียนรู้และ ตระหนักถึงพระมหากรุณาธิคุณ	กองการ ศึกษา /
150	โครงการศูนย์เรียนรู้เฉลิมพระเกียรติ (ศาสตร์พระราชา)	-เพื่อพัฒนาห้องสมุดให้เป็น ศูนย์การเรียนรู้เฉลิมพระเกียรติ เกี่ยวกับศาสตร์พระราชสู่การ พัฒนาที่ยั่งยืน -เพื่อพัฒนาห้องสมุดให้สภาพ แวดล้อมและการบริการที่ ส่งเสริมให้ผู้เรียนรู้เห็นตาม ศักยภาพ	-จัดนิตรรศการ/บทลง เรียนรู้/ ประกวดการทำ หนังสือ/จัดทาสื่อ หนังสือ ทั้ง analog และ digital ให้แก่สถานศึกษาในสังกัด ทั้ง 39 โรงเรียน	9,750,000 (งบอุดหนุน)	9,750,000 (งบอุดหนุน)	9,750,000 (งบอุดหนุน)	9,750,000 (งบอุดหนุน)	9,750,000 (งบอุดหนุน)	- จำนวนโครงการ/กิจกรรม ที่ดำเนินการเพิ่มขึ้น - ร้อยละของงบประมาณ ที่จัดสรรเพิ่มขึ้น	-นักเรียนมีความรู้ ความ เข้าใจเกี่ยวกับหลักปรัชญา ของเศรษฐกิจพอเพียง -นักเรียนมีนิสัยรักการอ่าน -นักเรียนสามารถทำงาน ร่วมกับผู้อื่นได้อย่างมีสุข	กองการ ศึกษา / ร.ร.ในสังกัด

ที่	โครงการ/กิจกรรม	วัตถุประสงค์	เป้าหมาย (ผลผลิตของโครงการ)	งบประมาณและที่ผ่านมา					ตัวชี้วัด (KPI)	ผลที่คาดว่าจะได้รับ	หน่วยงาน รับผิดชอบ หลัก
				2561 (บาท)	2562 (บาท)	2563 (บาท)	2564 (บาท)	2565 (บาท)			
151	โครงการเพาะพันธุ์ปัญญา	-เพื่อพัฒนาผู้เรียนให้มีความรู้ ฝึกทักษะตามหลักศูตรกิจกรรม พัฒนาผู้เรียนของกระบวนการ ทำโครงการบนฐานวิจัย(RBP) -เพื่อส่งเสริมการจัดการเรียนรู้ ของผู้เรียนให้มีความรู้ตาม ความสามารถ ความสนใจ และความถนัดด้วยกระบวนการ ทำโครงการบนฐานวิจัย(RBP)	-จัดกิจกรรมการเรียนรู้ สอดคล้องตามกระบวนการทำ โครงการบนฐาน(RBP)/ จัดอบรม ให้แก่โรงเรียนใน สังกัด	500,000 (งบ อบจ.)	500,000 (งบ อบจ.)	500,000 (งบ อบจ.)	500,000 (งบ อบจ.)	500,000 (งบ อบจ.)	- จำนวนโครงการ/กิจกรรม ที่ดำเนินการเพิ่มขึ้น - ร้อยละของงบประมาณ ที่จัดสรรเพิ่มขึ้น -จำนวนนักเรียนและครูที่ได้รับการ พัฒนาความรู้ ฝึกทักษะ ตาม กระบวนการทำโครงการบนฐาน เพิ่มขึ้น	-นักเรียนมีความรู้ ฝึกทักษะ และประสบการณ์ในกิจกรรม ต่างๆด้วยกระบวนการทำ โครงการบนฐาน(RBP) -นักเรียนรู้จักกระบวนการ ทำงานเป็นกลุ่มและเป็นการ พัฒนาผู้เรียนด้านศักยภาพ	กองการ ศึกษา / ร.ร.ในสังกัด
152	โครงการสาธิตอุปโภคหยานการ เรียนรู้สู่สีเขียว (SSK Park) -ค่าน้ำ ค่าไฟฟ้า -ค่าอินเตอร์เน็ตความเร็วสูง -ค่าโทรศัพท์	-เพื่อเป็นค่าใช้จ่ายสำหรับ ค่าสาธารณูปโภค เช่น ค่าน้ำ ค่าไฟฟ้า ค่าอินเตอร์ เน็ตความเร็วสูง ค่าโทรศัพท์ ของอุทยานการเรียนรู้ ศรีสะเกษ(SSK Park)		1,800,000 (งบ อบจ.)	1,800,000 (งบ อบจ.)	1,800,000 (งบ อบจ.)	1,800,000 (งบ อบจ.)	1,800,000 (งบ อบจ.)	- จำนวนโครงการ/กิจกรรม ที่ดำเนินการเพิ่มขึ้น - ร้อยละของงบประมาณ ที่จัดสรรเพิ่มขึ้น	-มีงบประมาณที่เพียงพอ ต่อการดำเนินการของอุทยาน การเรียนรู้สู่สีเขียว (SSK Park) -มีประสิทธิภาพในการทำงาน เพิ่มขึ้น	กองการ ศึกษา / ร.ร.ในสังกัด
153	โครงการห้องศูนย์ปฐมวัย	-เพื่อเป็นแหล่งเรียนรู้และ เตรียมความพร้อมให้กับ เด็กระดับปฐมวัยก่อนเข้า สู่อารยศึกษาระดับต้น	-จัดแหล่งเรียนรู้ จัดทำ หนังสือ/สื่อ/นวัตกรรม ทั้ง analog และ digital ที่ส่งเสริมพัฒนาการของเด็ก ระดับปฐมวัย สำหรับ 4 ร.ร. คือ 1)โรงเรียนบ้านพัฒนา 2)โรงเรียนบ้านปราสาท 3)โรงเรียนบ้านเขื่อนสูง 4)โรงเรียนบ้านสิริสุนหาญ	800,000 (งบ อบจ.)	800,000 (งบ อบจ.)	800,000 (งบ อบจ.)	800,000 (งบ อบจ.)	800,000 (งบ อบจ.)	- จำนวนโครงการ/กิจกรรม ที่ดำเนินการเพิ่มขึ้น - ร้อยละของงบประมาณ ที่จัดสรรเพิ่มขึ้น -จำนวนนักเรียนปฐมวัยมีการพัฒนา ที่สมบูรณ์ครบทั้ง 4 ด้าน	-นักเรียนปฐมวัยได้รับการ ส่งเสริมพัฒนาการครบทั้ง 4 ด้าน -นักเรียนปฐมวัยมีความพร้อม เพื่อเข้าสู่การศึกษาภาคบังคับ	กองการ ศึกษา / ร.ร.ในสังกัด
154	โครงการพัฒนาการศึกษาด้วยห้อง เรียนคุณภาพ (DLIT)	-เพื่อสร้างโอกาสให้ครูและ นักเรียนได้เข้าถึงสื่อเทคโนโลยี การจัดการเรียนรู้ที่ทันสมัย -เพื่อให้ครูสามารถพัฒนา ทักษะการจัดการเรียนรู้ที่ ส่งผลต่อคุณภาพการจัดการเรียนรู้	-จัดหาวัสดุครุภัณฑ์ สื่อ นวัตกรรม ให้กับสถานศึกษา ในสังกัด	7,181,800 (งบอุดหนุน)	-	3,900,000 (งบอุดหนุน)	3,900,000 (งบอุดหนุน)	3,900,000 (งบอุดหนุน)	- จำนวนโครงการ/กิจกรรม ที่ดำเนินการเพิ่มขึ้น - ร้อยละของงบประมาณ ที่จัดสรรเพิ่มขึ้น -จำนวนครูและนักเรียนเข้าถึงสื่อ เทคโนโลยี -คุณภาพการศึกษา	-ครูและนักเรียนได้เข้าถึงสื่อ เทคโนโลยีในการจัดการเรียนรู้ ที่ทันสมัย -ครูที่สอนไม่ตรงกับวิชาเอก สามารถจัดการเรียนรู้ให้กับ นักเรียนได้อย่างมีประสิทธิภาพ	กองการ ศึกษา / ร.ร.ในสังกัด

ที่	โครงการ/กิจกรรม	วัตถุประสงค์	เป้าหมาย (ผลผลิตของโครงการ)	งบประมาณและที่ผ่านมา					ตัวชี้วัด (KPI)	ผลที่คาดว่าจะได้รับ	หน่วยงาน รับผิดชอบ หลัก
				2561 (บาท)	2562 (บาท)	2563 (บาท)	2564 (บาท)	2565 (บาท)			
155	โครงการพัฒนาการศึกษาด้วยเทคโนโลยีทางไกลผ่านดาวเทียม(DLTV)	-เพื่อสร้างโอกาสให้ครูและนักเรียนเข้าถึงสื่อเทคโนโลยี -การจัดการเรียนรู้ที่ทันสมัย -เพื่อสร้างเครือข่ายการแลกเปลี่ยนเรียนรู้ในการจัดการเรียนการสอนของครูได้อย่างกว้างขวาง	-จัดหาวัสดุครุภัณฑ์ สื่อ นวัตกรรม ให้กับสถานศึกษาในสังกัด	1,000,000 (งบอุดหนุน)	1,000,000 (งบอุดหนุน)	1,000,000 (งบอุดหนุน)	1,000,000 (งบอุดหนุน)	2565 (บาท) 1,000,000	- จำนวนโครงการ/กิจกรรม ที่ดำเนินการเพิ่มขึ้น - ร้อยละของงบประมาณ ที่จัดสรรเพิ่มขึ้น - จำนวนครูและนักเรียนเข้าถึงสื่อเทคโนโลยี - คุณภาพการศึกษา	-ครูและนักเรียนรู้ได้เข้าถึงสื่อเทคโนโลยีในการจัดการเรียนรู้ที่ทันสมัย -ครูมีโอกาสแลกเปลี่ยนเรียนรู้ได้กว้างขวาง	
156	โครงการขับเคลื่อนการจัดการศึกษาระดับมัธยมศึกษา ประจําปี 2563	-เพื่อพัฒนาสมรรถนะการสอนของครูผู้สอนที่เรียนในศตวรรษที่21ผ่านการจัดการเรียนรู้เชิงรุก	-จัดอบรม จัดกิจกรรมเพื่อขับเคลื่อนการพัฒนาสมรรถนะการสอนของครูผู้สอนที่เรียนในศตวรรษที่21 ให้กับครู บุคลากรทางการศึกษา	400,000 งบอบจ.	400,000 งบอบจ.	400,000 งบอบจ.	400,000 งบอบจ.	400,000 งบอบจ.	- จำนวนโครงการ/กิจกรรม ที่ดำเนินการเพิ่มขึ้น	-ครูมีสมรรถนะการสอนมากขึ้น	กองการ ศึกษา / ร.ร.ในสังกัด
157	โครงการยกระดับผลสัมฤทธิ์ทางการศึกษาโรงเรียนสังกัด ปี63	-เพื่อยกระดับผลสัมฤทธิ์ทางการเรียนของโรงเรียนในสังกัด	-จัดอบรม จัดกิจกรรมเพื่อยกผลสัมฤทธิ์ทางการเรียนระดับชาติ ให้กับครู บุคลากรทางการศึกษา	800,000 งบอบจ.	800,000 งบอบจ.	800,000 งบอบจ.	800,000 งบอบจ.	800,000 งบอบจ.	- จำนวนโครงการ/กิจกรรม ที่ดำเนินการเพิ่มขึ้น	-โรงเรียนมีผลสัมฤทธิ์ทางการเรียนของนักเรียนในระดับชาติสูงขึ้น	กองการ ศึกษา / ร.ร.ในสังกัด
158	โครงการอบรมเชิงปฏิบัติการพัฒนาผู้บริหารโรงเรียน	-เพื่อพัฒนาสมรรถนะและประเมิณผล การจัดการศึกษาของโรงเรียนในสังกัด	-นิเทศ ติดตาม ประเมินผลการจัดการศึกษาของโรงเรียนในสังกัด	300,000 งบอบจ.	300,000 งบอบจ.	300,000 งบอบจ.	300,000 งบอบจ.	300,000 งบอบจ.	- จำนวนโครงการ/กิจกรรม ที่ดำเนินการเพิ่มขึ้น	-มีการนิเทศ ติดตามและประเมินผลการจัดการศึกษาของโรงเรียนสังกัด	กองการ ศึกษา / ร.ร.ในสังกัด
159	โครงการอบรมเชิงปฏิบัติการพัฒนาระบบกลไกหนุนเสริมชุมชนแห่งการเรียนรู้เชิงวิชาชีพ(PLC)	-เพื่อสร้างชุมชนแห่งการเรียนรู้เชิงวิชาชีพ(PLC)	-จัดอบรมให้ครู บุคลากรทางการศึกษาในสังกัด	800,000 งบอบจ.	800,000 งบอบจ.	800,000 งบอบจ.	800,000 งบอบจ.	800,000 งบอบจ.	- จำนวนโครงการ/กิจกรรม ที่ดำเนินการเพิ่มขึ้น	-โรงเรียนเกิดการสร้างชุมชนแห่งการเรียนรู้เชิงวิชาชีพ	กองการ ศึกษา / ร.ร.ในสังกัด
160	โครงการอบรมเชิงปฏิบัติการเพื่อพัฒนาแผนพัฒนาการศึกษา	-เพื่อส่งเสริมการมีส่วนร่วมในการพัฒนาแผนพัฒนาการศึกษาขององค์กรสหวิชาชีพ	-จัดอบรมให้กับผู้บริหาร ครู บุคลากรทางการศึกษาในสังกัด	300,000 งบอบจ.	300,000 งบอบจ.	300,000 งบอบจ.	300,000 งบอบจ.	300,000 งบอบจ.	- จำนวนโครงการ/กิจกรรม ที่ดำเนินการเพิ่มขึ้น	-โรงเรียนมีแนวทางในการพัฒนาการศึกษาตามแผนพัฒนาการศึกษาของสถานศึกษา	กองการ ศึกษา / ร.ร.ในสังกัด
161	โครงการประกวดโครงงานนักเรียนคณิตสํานานที่	-เพื่อให้นักเรียนได้นักเรียน การเรียนรู้ภายในห้องเรียน มาปรับเปลี่ยนชีวิต	-เพื่อจัดตั้งครูและนักเรียนเข้าร่วมการแข่งขันประกวดโครงงาน คณิตสํานานที่	200,000 งบอบจ.	200,000 งบอบจ.	200,000 งบอบจ.	200,000 งบอบจ.	200,000 งบอบจ.	- จำนวนโครงการ/กิจกรรม ที่ดำเนินการเพิ่มขึ้น	-ครูและนักเรียนได้พัฒนาทักษะการเรียนรู้ด้านโครงงาน และมีผลการแลกเปลี่ยนองค์ความรู้กับสถานศึกษาอื่น	กองการ ศึกษา / ร.ร.ในสังกัด

ที่	โครงการ/กิจกรรม	วัตถุประสงค์	เป้าหมาย (ผลผลิตของโครงการ)	งบประมาณและที่ผ่านมา					ตัวชี้วัด (KPI)	ผลที่คาดว่าจะได้รับ	หน่วยงาน รับผิดชอบ หลัก
				2561 (บาท)	2562 (บาท)	2563 (บาท)	2564 (บาท)	2565 (บาท)			
162	โครงการส่งเสริมพระพุทธศาสนา เนื่องในวันอาสาฬหบูชาและวัน เข้าพรรษา	- เพื่อให้นักเรียน เยาวชน ประชาชนได้เข้าร่วมกิจกรรม ทางพระพุทธศาสนา	-จัดประกวด กิจกรรม นิทรรศการ ให้กับนักเรียน เยาวชน ประชาชน ในจังหวัดศรีสะเกษ		300,000 งบบจ.	300,000 งบบจ.	300,000 งบบจ.	300,000 งบบจ.	300,000 งบบจ.	-นักเรียน เยาวชน ประชาชน ได้เข้าร่วมกิจกรรมทางพระ พุทธศาสนา	กองการ ศึกษา / ร.ร.ในสังกัด
163	โครงการสืบสานอนุรักษ์ประเพณี สงกรานต์	- เพื่อสร้างความสัมพันธ์ภาพที่ดี ร่วมกันระหว่างผู้บริหาร ข้าราชการ พนักงานในอบจ.ศรีสะเกษ	- จัดงานประเพณีสงกรานต์ ให้กับผู้บริหาร ผู้บริหารสถานศึกษา ข้าราชการท้องถิ่น ข้าราชการครู บุคลากรทางการศึกษา		350,000 งบบจ.	350,000 งบบจ.	350,000 งบบจ.	350,000 งบบจ.	350,000 งบบจ.	- จำนวนโครงการ/กิจกรรม ที่ดำเนินการเพิ่มขึ้น - จำนวนโครงการ/กิจกรรม ที่ดำเนินการเพิ่มขึ้น	กองการ ศึกษา / ร.ร.ในสังกัด
164	อุดหนุนสำนักงานเขตพื้นที่การศึกษา ประถมศึกษาศรีสะเกษ เขต 4	- เพื่อจ่ายเป็นเงินอุดหนุนด้าน การศึกษาแก่ส่วนราชการอื่น ในจังหวัดศรีสะเกษ	อุดหนุนสำนักงานเขตพื้นที่ การศึกษาประถมศึกษาศรีสะเกษ เขต 4		11,443,600 (งบ อบจ.)					- มีเงินอุดหนุนให้แก่ส่วน ราชการ/สมาคม/หน่วยงานอื่น ที่ร้องขอเป็นไปตามหลักการ ที่กระทรวงมหาดไทยกำหนด	กองการ ศึกษา / ร.ร.ในสังกัด
165	อุดหนุนสำนักงานเขตพื้นที่การศึกษา มัธยมศึกษา เขต 28	- เพื่อจ่ายเป็นเงินอุดหนุนด้าน การศึกษาแก่ส่วนราชการอื่น ในจังหวัดศรีสะเกษ	อุดหนุนสำนักงานเขตพื้นที่ การศึกษาเขต 28		11,431,700 (งบ อบจ.)					- มีเงินอุดหนุนให้แก่ส่วน ราชการ/สมาคม/หน่วยงานอื่น ที่ร้องขอเป็นไปตามหลักการ ที่กระทรวงมหาดไทยกำหนด	กองการ ศึกษา / ร.ร.ในสังกัด

รายละเอียดโครงการพัฒนา  
แผนพัฒนาท้องถิ่น (พ.ศ. 2561 - 2565)  
องค์การบริหารส่วนจังหวัดศรีสะเกษ

- ก. ยุทธศาสตร์จังหวัดที่ 2 การเสริมสร้างภูมิคุ้มกันทางสังคมและคุณภาพชีวิตที่ดี  
ข. ยุทธศาสตร์การพัฒนาขององค์กรปกครองส่วนท้องถิ่นในเขตจังหวัดที่ 2 การเสริมสร้างภูมิคุ้มกันทางสังคม และคุณภาพชีวิตที่ดี  
4. ยุทธศาสตร์การจัดการศึกษาท้องถิ่น

4.2 ตำบลบริการชุมชนและสังคม แผนงานเฉพาะและชุมชน

ที่	โครงการ/กิจกรรม	วัตถุประสงค์	เป้าหมาย (ผลผลิตของโครงการ)	งบประมาณและที่ผ่านมา					ตัวชี้วัด (KPI)	ผลที่คาดว่าจะได้รับ	หน่วยงาน รับผิดชอบ หลัก
				2561 (บาท)	2562 (บาท)	2563 (บาท)	2564 (บาท)	2565 (บาท)			
1	การพัฒนาองค์กรเพื่อสร้างความพร้อมในการจัดการศึกษา 1) ปรับปรุงสถานที่ปฏิบัติราชการ กองการศึกษา ศาสนาและวัฒนธรรม 2) ก่อสร้าง/ปรับปรุงสถานที่ปฏิบัติราชการ กองการศึกษา ศาสนาและวัฒนธรรม	- เพื่อสร้างความพร้อมในการจัดการศึกษา	- ปรับปรุงสถานที่ปฏิบัติราชการ จำนวน 1 แห่ง - ก่อสร้าง/ปรับปรุงสถานที่ปฏิบัติราชการ จำนวน 1 แห่ง	5,000,000 (งบ อบจ.)	5,000,000 (งบ อบจ.)	5,000,000 (งบ อบจ.)	5,000,000 (งบ อบจ.)		- จำนวนสถานที่ศึกษาที่ได้รับ การปรับปรุงอย่างน้อย 1 แห่ง	อบจ.ศรีสะเกษ.มีศักยภาพ ในการจัดการศึกษามากยิ่งขึ้น	กองการศึกษา / ร.ร.ในสังกัด
2	การลงทุนเพื่อการศึกษา 1. ก่อสร้าง/ปรับปรุงอาคารเรียน อาคารประกอบ/ก่อสร้าง Infra- structure และสิ่งก่อสร้างอื่นๆ ที่จำเป็นให้แก่สถานศึกษา 1.1 ก่อสร้างอาคารเรียนแบบบ4/12 ให้แก่ - โรงเรียนมัธยมวิทย์ฯ - โรงเรียนกษัตริย์ราชวิทยาลัย - โรงเรียนพระบาทสมเด็จพระวชิรเกล้า - โรงเรียนไตรมิตร - โรงเรียนหนองหัวป่าสตรีศรี	- เพื่อให้โรงเรียนมีอาคารเรียน อาคารประกอบ Infra- structure และสิ่งก่อสร้างอื่นๆ ที่จำเป็นสำหรับการจัดการศึกษา - เพื่อให้โรงเรียนมีอาคารเรียน/ ใช้ในการจัดการศึกษา	- ก่อสร้าง/ปรับปรุงอาคารเรียน อาคารประกอบ /ก่อสร้าง Infrastructure และสิ่ง ก่อสร้างอื่น ๆ จำเป็นให้แก่ ก่อสร้างอาคารเรียนแบบบ4/12 เพื่อใช้ในการจัดการศึกษา จำนวน 6 โรงเรียนๆละ 10,174,000 บาท	8,000,000 (งบ อบจ.)	8,000,000 (งบ อบจ.)	8,000,000 (งบ อบจ.)	8,000,000 (งบ อบจ.)	61,044,000 (งบอุดหนุน)	- จำนวนโรงเรียนที่มีการ ก่อสร้าง ซ่อมแซมอาคาร เรียนและอาคารประกอบ อย่างน้อย 10 แห่ง	- โรงเรียนมีอาคารและ สิ่งก่อสร้าง Infrastructure ที่พร้อมสำหรับการจัด การศึกษา	กองการศึกษา / ร.ร.ในสังกัด



รายละเอียดโครงการพัฒนา  
แผนพัฒนาท้องถิ่น (พ.ศ. 2561 - 2565)  
องค์การบริหารส่วนจังหวัดศรีสะเกษ

- ก. ยุทธศาสตร์จังหวัดที่ 2 การเสริมสร้างภูมิคุ้มกันทางสังคมและคุณภาพชีวิตที่ดี
- ข. ยุทธศาสตร์การพัฒนาขององค์กรปกครองส่วนท้องถิ่นในเขตจังหวัดที่ 2 การเสริมสร้างภูมิคุ้มกันทางสังคม และคุณภาพชีวิตที่ดี
- 4. ยุทธศาสตร์การจัดการจัดการศึกษาท้องถิ่น
- 4.2 ตำบลบริการชุมชนและสังคม แผนงานและชุมชน

ที่	โครงการ/กิจกรรม	วัตถุประสงค์	เป้าหมาย (ผลผลิตของโครงการ)	งบประมาณและที่ผ่านมา					ตัวชี้วัด (KPI)	ผลที่คาดว่าจะได้รับ	หน่วยงาน รับผิดชอบ หลัก
				2561 (บาท)	2562 (บาท)	2563 (บาท)	2564 (บาท)	2565 (บาท)			
1.2	ก่อสร้างอาคารเรียนแบบบ3/12 ให้แก่ - โรงเรียนเมืองแคนวิทยาคม - โรงเรียนบรือใหญ่วิทยาลักษณ์ - โรงเรียนห้วยคำวิทยา	- เพื่อให้โรงเรียนมีอาคารเรียน/ ใช้ในการจัดการศึกษา จำนวน 3 โรงเรียนๆละ 7,970,000 บาท	- ก่อสร้างอาคารเรียนแบบบ3/12 เพื่อใช้ในการจัดการศึกษา จำนวน 3 โรงเรียนๆละ 7,970,000 บาท	23,910,000 (งบอุดหนุน)	23,910,000 (งบอุดหนุน)	23,910,000 (งบอุดหนุน)	23,910,000 (งบอุดหนุน)	23,910,000 (งบอุดหนุน)	- จำนวนโรงเรียนที่มีการ ปรับปรุงสภาพแวดล้อม จำนวน 5 แห่ง/ปี	- โรงเรียนมีสภาพแวดล้อม ภูมิทัศน์ที่ปลอดภัย น่าดู น่าอยู่ น่าเรียน เอื้อต่อการ จัดการเรียนการสอน	กองการ ศึกษา / ร.ร.ในสังกัด
2.1	ก่อสร้างสนามเด็กเล่นสร้างปัญญา ตามโครงการส่งเสริมการเรียนรู้ เด็กปฐมวัยท้องถิ่นไทย ผ่านการเล่น ให้แม่ - โรงเรียนพินาม - โรงเรียนบ้านปราสาท - โรงเรียนบ้านเขื่อนสูง	- เพื่อให้เด็กปฐมวัยมีพัฒนาการ สมบูรณ์ตามวัยครบ 4 ด้าน ผ่านการเล่นสนามเด็กเล่น สร้างปัญญา	- ก่อสร้างสนามเด็กเล่นสร้าง ปัญญา จำนวน 3 โรงเรียนๆ ละ 100,000 บาท	300,000 (งบอุดหนุน)	300,000 (งบอุดหนุน)	300,000 (งบอุดหนุน)	300,000 (งบอุดหนุน)	- ร้อยละของจำนวนนักเรียน ที่มีการพัฒนาทั้ง 4 ด้าน	- นักเรียนมีพัฒนาการครบ ทั้ง 4 ด้าน	กองการ ศึกษา / ร.ร.ในสังกัด	
2.2	ซ่อมแซมฟุตบอลและทางระบายน้ำ โรงเรียนโนนบุญวิทยาคม	-เพื่อแก้ปัญหาท่วมขัง บริเวณถนนและฟุตบอล บริเวณโรงเรียน	- ซ่อมแซม ปรับปรุง ฟุตบอล และทางระบายน้ำสำหรับ โรงเรียนโนนบุญวิทยาคม	62,100 (งบ อบจ.)	62,100 (งบ อบจ.)	62,100 (งบ อบจ.)	62,100 (งบ อบจ.)	62,100 (งบ อบจ.)	- จำนวนโรงเรียนที่ได้รับ งบประมาณสนับสนุน	- นักเรียน ผู้ปกครอง ครู ได้รับ ความสะดวกในการรับส่งบุตร หลาน	กองการ ศึกษา / ร.ร.ในสังกัด

รายละเอียดโครงการพัฒนา  
แผนพัฒนาท้องถิ่น (พ.ศ. 2561 - 2565)  
องค์การบริหารส่วนจังหวัดศรีสะเกษ

ก. ยุทธศาสตร์จังหวัดที่ 2 การเสริมสร้างภูมิคุ้มกันทางสังคมและคุณภาพชีวิตที่ดี  
ข. ยุทธศาสตร์การพัฒนาขององค์กรปกครองส่วนท้องถิ่นในเขตจังหวัดที่ 2 การเสริมสร้างภูมิคุ้มกันทางสังคม และคุณภาพชีวิตที่ดี  
4. ยุทธศาสตร์การจัดการศึกษาท้องถิ่น

4.2 ตำบลบริการชุมชนและสังคม แผนงานคณะและชุมชน

ที่	โครงการ/กิจกรรม	วัตถุประสงค์	เป้าหมาย (ผลผลิตของโครงการ)	งบประมาณและที่ผ่านมา					ตัวชี้วัด (KPI)	ผลที่คาดว่าจะได้รับ	หน่วยงาน รับผิดชอบ หลัก
				2561 (บาท)	2562 (บาท)	2563 (บาท)	2564 (บาท)	2565 (บาท)			
3.	ก่อสร้าง/ซ่อมปรับปรุงอาคารประกอบ/อาคารอนุบาลประสงค์ /ห้องนั่งห้อยร่วมให้แก่สถานศึกษาในสังกัด	-เพื่อปรับปรุงอาคารเรียน/ /อาคารอนุบาลประสงค์/ อาคารประกอบ/ห้องนั่งห้อยร่วม สถานศึกษาในสังกัด	- ปรับปรุงอาคารเรียน/ /อาคารอนุบาลประสงค์/ อาคารประกอบของโรงเรียน ในสังกัดทั้ง 39 แห่ง	5,850,000 (งบอุดหนุน)	5,850,000 (งบอุดหนุน)				- จำนวนโรงเรียนที่มีการ ก่อสร้าง ซ่อมแซมอาคาร เรียนและอาคารประกอบ ทั้ง 39 แห่ง	- โรงเรียนมีสภาพแวดล้อม ภูมิทัศน์ที่ปลอดภัย น่าดู น่าอยู่ น่าเรียน เอื้อต่อการ จัดการเรียนการสอน	
3.1	ก่อสร้างอาคารประกอบ(ห้องสังคม)	- เพื่อให้โรงเรียนมีอาคารเรียน/ อาคารประกอบ /บ้านพักครู/ อาคารอนุบาลประสงค์ ใช้ในการจัดการศึกษา	- ก่อสร้างอาคารประกอบ (ห้องสังคม) จำนวน 3 โรงเรียนๆ ละ 274,000 บาท	822,000 (งบอุดหนุน)	822,000 (งบอุดหนุน)	822,000 (งบอุดหนุน)	822,000 (งบอุดหนุน)	822,000 (งบอุดหนุน)			
3.2	ก่อสร้างอาคารอนุบาลประสงค์ ให้แก่โรงเรียนบ้านเพ็ญนาม	- เพื่อให้โรงเรียนมีอาคารเรียน/ อาคารประกอบ /บ้านพักครู/ อาคารอนุบาลประสงค์ ใช้ในการจัดการศึกษา	- ก่อสร้างอาคารอนุบาลประสงค์ เพื่อใช้ในการจัดการศึกษา จำนวน 9 โรงเรียนๆละ 7,909,000 บาท	71,181,000 (งบอุดหนุน)	71,181,000 (งบอุดหนุน)	71,181,000 (งบอุดหนุน)	71,181,000 (งบอุดหนุน)	71,181,000 (งบอุดหนุน)	บ้านพักครู อาคารประกอบ/ อาคารอนุบาลประสงค์ จำนวน 19 โรงเรียน	/อาคารอนุบาลประสงค์ ที่พร้อมสำหรับจัดการศึกษา - สร้างความปลอดภัยให้กับ ครูในสังกัด - สร้างสุขอนามัยที่ดีให้กับ นักเรียนในสังกัด	ร.ร.ในสังกัด

รายละเอียดโครงการพัฒนา  
แผนพัฒนาท้องถิ่น (พ.ศ. 2561 - 2565)  
องค์การบริหารส่วนจังหวัดศรีสะเกษ

- ก. ยุทธศาสตร์จังหวัดที่ 2 การเสริมสร้างภูมิคุ้มกันทางสังคมและคุณภาพชีวิตที่ดี
- ข. ยุทธศาสตร์การพัฒนาขององค์กรปกครองส่วนท้องถิ่นในเขตจังหวัดที่ 2 การเสริมสร้างภูมิคุ้มกันทางสังคม และคุณภาพชีวิตที่ดี
- 4. ยุทธศาสตร์การจัดการศึกษาท้องถิ่น
  - 4.2 ด้านบริการชุมชนและสังคม แผนงานและชุมชน

ที่	โครงการ/กิจกรรม	วัตถุประสงค์	เป้าหมาย (ผลผลิตของโครงการ)	งบประมาณและที่ผ่านมา					ตัวชี้วัด (KPI)	ผลที่คาดว่าจะได้รับ	หน่วยงาน รับผิดชอบ หลัก
				2561 (บาท)	2562 (บาท)	2563 (บาท)	2564 (บาท)	2565 (บาท)			
3.3	ก่อสร้างโรงอาหาร โรงเรียนบ้านเพ็ญนาม	- เพื่อให้นักเรียนได้มีสุขอนามัยที่ดีในการรับประทานอาหาร	- ก่อสร้างโรงอาหารและห้องประกอบอาหารสำหรับโรงเรียนบ้านเพ็ญนาม			2,085,000 (งบ อบจ.)			- จำนวนโรงเรียนที่ได้รับงบประมาณสนับสนุนการก่อสร้างโรงอาหาร	- ครูและนักเรียนมีสุขอนามัยที่ดีในการรับประทานอาหาร	กองการ ศึกษา / ร.ร.ในสังกัด
3.4	ก่อสร้างโรงอาหารโรงเรียนโนนบุณวิทยาคม	- เพื่อให้มีโรงครัว โรงอาหาร ที่ได้มาตรฐาน ปลอดภัยใน การประกอบอาหารและการรับประทานอาหารของนักเรียน และบุคลากรในโรงเรียน	- ก่อสร้างโรงอาหารและห้องประกอบอาหารสำหรับโรงเรียนโนนบุณวิทยาคม			2,085,000 (งบ อบจ.)			- จำนวนโรงเรียนที่ได้รับงบประมาณสนับสนุนการก่อสร้างโรงอาหาร	- ครูและนักเรียนมีสุขอนามัยที่ดีในการรับประทานอาหาร	กองการ ศึกษา / ร.ร.ในสังกัด
3.5	ก่อสร้างอาคารอเนกประสงค์ (โรงอาหาร) โรงเรียนสาธิตวิทยา	- เพื่อให้มีโรงครัว โรงอาหาร ที่ได้มาตรฐาน ปลอดภัยในการประกอบอาหารและการรับประทานอาหารของนักเรียน และบุคลากรในโรงเรียน	- ก่อสร้างโรงอาหารและห้องประกอบอาหารสำหรับโรงเรียนสาธิตวิทยา			1,500,000 (งบ อบจ.)			- จำนวนโรงเรียนที่ได้รับงบประมาณสนับสนุนการก่อสร้างโรงอาหาร	- ครูและนักเรียนมีสุขอนามัยที่ดีในการรับประทานอาหาร	กองการ ศึกษา / ร.ร.ในสังกัด
4.	การจัดทำรั้ว ป้ายชื่อ เสาธง และประตูโรงเรียน	- เพื่อให้โรงเรียนมีสภาพแวดล้อมที่ดีปลอดภัย	- จัดทำรั้ว ป้ายชื่อ เสาธง หรือประตูโรงเรียนให้แก่โรงเรียนในสังกัด	2,500,000 (งบ อบจ.)	2,500,000 (งบ อบจ.)	2,500,000 (งบ อบจ.)	2,500,000 (งบ อบจ.)	2,500,000 (งบ อบจ.)	- จำนวนโรงเรียนที่มีการจัดทำรั้ว ป้ายชื่อ เสาธง อย่างน้อย 5 แห่ง	- โรงเรียนมีสภาพแวดล้อมที่ปลอดภัย น่าดู น่าอยู่น่าเรียน เอื้อต่อการจัดการเรียนการสอน	กองการ ศึกษา / ร.ร.ในสังกัด

รายละเอียดโครงการพัฒนา  
แผนพัฒนาท้องถิ่น (พ.ศ. 2561 - 2565)  
องค์การบริหารส่วนจังหวัดศรีสะเกษ

- ก. ยุทธศาสตร์จังหวัดที่ 2 การเสริมสร้างภูมิคุ้มกันทางสังคมและคุณภาพชีวิตที่ดี  
ข. ยุทธศาสตร์การพัฒนาขององค์กรปกครองส่วนท้องถิ่นในเขตจังหวัดที่ 2 การเสริมสร้างภูมิคุ้มกันทางสังคม และคุณภาพชีวิตที่ดี  
4. ยุทธศาสตร์การจัดการศึกษาท้องถิ่น  
4.2 ตำบลบริการชุมชนและสังคม แผนงานคณะและชุมชน

ที่	โครงการ/กิจกรรม	วัตถุประสงค์	เป้าหมาย (ผลผลิตของโครงการ)	งบประมาณและที่ผ่านมา					ตัวชี้วัด (KPI)	ผลที่คาดว่าจะได้รับ	หน่วยงาน รับผิดชอบ หลัก
				2561 (บาท)	2562 (บาท)	2563 (บาท)	2564 (บาท)	2565 (บาท)			
5.	ก่อสร้าง/ปรับปรุงซ่อมแซมบ้านพักครูให้แก่อสถานศึกษา	- เพื่อให้ครูมีบ้านพักครูที่มีความปลอดภัยและเป็นขวัญกำลังใจให้ครูปฏิบัติงานได้อย่างมีประสิทธิภาพ	- ก่อสร้าง/ซ่อมแซม/ปรับปรุงบ้านพักครูให้แก่โรงเรียนในสังกัดทั้ง 39 โรงเรียน	1,500,000 (งบ อบจ.)	1,500,000 (งบ อบจ.)				- จำนวนครูที่ได้รับสวัสดิการบ้านพักครู	- ครูมีความปลอดภัย มีขวัญกำลังใจในการปฏิบัติงาน	
5.1	ก่อสร้างบ้านพักครูจำนวน 2 หลัง ให้แก่โรงเรียนตำบลอุ้มเสียว		- ก่อสร้างบ้านพักครูจำนวน 2 หลังๆ ละ 584,000 บาท	1,168,000 (งบอุดหนุน)	1,168,000 (งบอุดหนุน)		1,168,000 (งบอุดหนุน)	1,168,000 (งบอุดหนุน)			
5.2	ซ่อมแซมบ้านพักครูและอาคารเรียนชั่วคราวที่ถาวรโรงเรียนโนนบุญวิทยาคม	- เพื่อพัฒนาปรับปรุงซ่อมแซมบ้านพักครูและอาคารเรียนที่ถาวรที่ชำรุดทรุดโทรมหรืออยู่ในภาวะเสี่ยงให้เกิดความปลอดภัยสูงสุด	- ก่อสร้าง ปรับปรุง ซ่อมแซมบ้านพักครูและอาคารเรียนถาวรสำหรับโรงเรียนโนนบุญวิทยาคม	430,000 (งบ อบจ.)	430,000 (งบ อบจ.)		430,000 (งบ อบจ.)	430,000 (งบ อบจ.)	- จำนวนโรงเรียนที่ได้รับงบประมาณสนับสนุนการ	- ครูและนักเรียนมีความปลอดภัยและบรรยากาศที่เอื้อต่อการเรียนการสอน	กองการ ศึกษา / ร.ร.ในสังกัด
6.	ก่อสร้างถนนคอนกรีตภายในโรงเรียน	- เพื่อให้โรงเรียนมีถนนคอนกรีตใช้ในการสัญจรภายในโรงเรียน	- ก่อสร้างถนนคอนกรีตภายในโรงเรียนในสังกัด	1,000,000 (งบ อบจ.)	1,000,000 (งบ อบจ.)		1,000,000 (งบ อบจ.)	1,000,000 (งบ อบจ.)	- จำนวนโรงเรียนที่ได้รับงบประมาณสนับสนุนการ	- นักเรียนและครูมีถนนในการสัญจรในโรงเรียนทำให้เกิดความสะอาด ปลอดภัย	
		-เพื่อปรับปรุงภูมิทัศน์ถนน							สร้างถนนคอนกรีตภายในโรงเรียน		

รายละเอียดโครงการพัฒนา  
แผนพัฒนาท้องถิ่น (พ.ศ. 2561 - 2565)  
องค์การบริหารส่วนจังหวัดศรีสะเกษ

ก. ยุทธศาสตร์จังหวัดที่ 2 การเสริมสร้างภูมิคุ้มกันทางสังคมและคุณภาพชีวิตที่ดี

ข. ยุทธศาสตร์การพัฒนาขององค์กรปกครองส่วนท้องถิ่นในเขตจังหวัดที่ 2 การเสริมสร้างภูมิคุ้มกันทางสังคม และคุณภาพชีวิตที่ดี

4. ยุทธศาสตร์การจัดการศึกษาท้องถิ่น

4.2 ตำบลบริการชุมชนและสังคม แผนงานคณะและชุมชน

ที่	โครงการ/กิจกรรม	วัตถุประสงค์	เป้าหมาย (ผลผลิตของโครงการ)	งบประมาณและที่ผ่านมา					ตัวชี้วัด (KPI)	ผลที่คาดว่าจะได้รับ	หน่วยงาน รับผิดชอบ หลัก
				2561 (บาท)	2562 (บาท)	2563 (บาท)	2564 (บาท)	2565 (บาท)			
6.1	ก่อสร้างถนน คสล.ภายในโรงเรียน วัดโพธิ์วิทยา ต.ขุนหาญ อ.ขุนหาญ จ.ศรีสะเกษ	ภายในโรงเรียนให้สะดวกต่อการ สัญจรและทำกิจกรรมต่างๆ	- ก่อสร้างถนน คสล. ภายใน โรงเรียนวัดโพธิ์วิทยา ขนาดกว้าง 5 ม. ยาว 150 ม. วางระบบระบายน้ำ คสล. ยาว 200 ม.	900,000 (งบ อบจ.)					- จำนวนโรงเรียนที่ได้รับ งบประมาณสนับสนุน	- นักเรียนและครูมีถนนในการ สัญจรในโรงเรียนทำให้เกิด ความสะดวก ปลอดภัย	
6.2	ก่อสร้างถนน คสล.ภายในโรงเรียน สายธารวิทยา ต.สวนกล้วย อ.กันทรลักษ์ จ.ศรีสะเกษ		- ก่อสร้างถนน คสล.ภายใน โรงเรียนสายธารวิทยา ขนาดกว้าง	864,000 (งบ อบจ.)					- จำนวนโรงเรียนที่ได้รับ งบประมาณสนับสนุน	- นักเรียนและครูมีถนนในการ สัญจรในโรงเรียนทำให้เกิด ความสะดวก ปลอดภัย	
6.3	ก่อสร้างถนน คสล.ภายในโรงเรียน โพธิ์ศรีสุวรรณวิทยาคม		- ก่อสร้างถนน คสล. ภายใน โรงเรียนโพธิ์ศรีสุวรรณวิทยาคม ขนาดกว้าง 2.50 ม. ยาว 75 ม. หนา 0.15 ม.	100,000 (งบ อบจ.)					- จำนวนโรงเรียนที่ได้รับ งบประมาณสนับสนุน	- นักเรียนและครูมีถนนในการ สัญจรในโรงเรียนทำให้เกิด ความสะดวก ปลอดภัย	กองการ ศึกษา / ร.ร.ในสังกัด
6.4	ก่อสร้างถนน คสล.ภายในโรงเรียน บรีอใหญ่วิทยายน้อย		- ก่อสร้างถนน คสล. ภายใน โรงเรียนบรีอใหญ่วิทยายน้อย	1,500,000 (งบ อบจ.)					- จำนวนโรงเรียนที่ได้รับ งบประมาณสนับสนุน สร้างถนนคอนกรีตภายใน โรงเรียน	- นักเรียนและครูมีถนนในการ สัญจรในโรงเรียนทำให้เกิด ความสะดวก ปลอดภัย	กองการ ศึกษา / ร.ร.ในสังกัด

รายละเอียดโครงการพัฒนา  
แผนพัฒนาท้องถิ่น (พ.ศ. 2561 - 2565)  
องค์การบริหารส่วนจังหวัดศรีสะเกษ

- ก. ยุทธศาสตร์จังหวัดที่ 2 การเสริมสร้างภูมิคุ้มกันทางสังคมและคุณภาพชีวิตที่ดี  
ข. ยุทธศาสตร์การพัฒนาขององค์กรปกครองส่วนท้องถิ่นในเขตจังหวัดที่ 2 การเสริมสร้างภูมิคุ้มกันทางสังคม และคุณภาพชีวิตที่ดี  
4. ยุทธศาสตร์การจัดการศึกษาท้องถิ่น

4.2 ตำบลบริการชุมชนและสังคม แผนงานคณะและชุมชน

ที่	โครงการ/กิจกรรม	วัตถุประสงค์	เป้าหมาย (ผลผลิตของโครงการ)	งบประมาณและที่ผ่านมา					ตัวชี้วัด (KPI)	ผลที่คาดว่าจะได้รับ	หน่วยงาน รับผิดชอบ หลัก
				2561 (บาท)	2562 (บาท)	2563 (บาท)	2564 (บาท)	2565 (บาท)			
7.	โครงการปรับปรุงระบบ ในโรงเรียนผักแว่นวิทยาคม ต.ผักแว่น อ.กันทรารมย์ จ.ศรีสะเกษ	- เพื่อพัฒนาปรับปรุงระบบ ระบบภายในโรงเรียนผักแว่น วิทยาคม ต.ผักแว่น อ.กันทรารมย์ จ.ศรีสะเกษ	- ปรับปรุง/ซ่อมแซม/พัฒนา ระบบภายในโรงเรียน ผักแว่นวิทยาคม ต.ผักแว่น อ.กันทรารมย์ จ.ศรีสะเกษ	136,000 (งบ อบจ.)					- จำนวนโรงเรียนที่ได้รับ งบประมาณสนับสนุนการ ปรับปรุงระบบประกายภายใน สถานศึกษา	- นักเรียน ครู และบุคลากรทาง การศึกษาที่มีสุขอนามัยที่ดีส่ง ผลต่อการเรียนรู้และประสิทธิ ภาพในการทำงาน	กองการ ศึกษา / ร.ร.ในสังกัด
8.	ก่อสร้างอาคารหลังคาโรงสร้าง โรงเรียนราชสีไศล อ.ราชสีไศล จ.ศรีสะเกษ	- เพื่อให้มีอาคารหลังคาโรง โครงสร้าง	- ก่อสร้างอาคารหลังคาโรงโครงสร้าง โรงเรียนราชสีไศล	5,000,000 (งบ อบจ.)					- จำนวนโรงเรียนที่ได้รับ งบประมาณสนับสนุน	- นักเรียนและครูมีถนนในการ สัญจรในโรงเรียนทำให้เกิด ความสะดวก ปลอดภัย	
9.	ก่อสร้างรั้วรอบบริเวณโรงเรียน ไตรมิตร อ.โพธิ์ศรีสุวรรณ จ.ศรีสะเกษ		- ก่อสร้างรั้วรอบบริเวณโรงเรียน ไตรมิตร ขนาดกว้าง	300,000 (งบ อบจ.)					- จำนวนโรงเรียนที่ได้รับ งบประมาณสนับสนุน		
10.	ก่อสร้างทางระบายน้ำคอนกรีต พร้อมฝักบัว โรงเรียนร่มโพธิ์วิทยา ต.ขุนหาญ อ.ขุนหาญ จ.ศรีสะเกษ		- ก่อสร้างทางระบายน้ำคอนกรีต พร้อมฝักบัว ระยะทาง 200 ม.	871,000 (งบ อบจ.)							
11.	ก่อสร้างห้องเก็บน้ำสูงภายใน โรงเรียนร่มโพธิ์วิทยา ต.ขุนหาญ อ.ขุนหาญ จ.ศรีสะเกษ		- ก่อสร้างห้องเก็บน้ำสูง ขนาด								

รายละเอียดโครงการพัฒนา  
แผนพัฒนาท้องถิ่น (พ.ศ. 2561 - 2565)  
องค์การบริหารส่วนจังหวัดศรีสะเกษ

- ก. ยุทธศาสตร์จังหวัดที่ 2 การเสริมสร้างภูมิคุ้มกันทางสังคมและคุณภาพชีวิตที่ดี  
ข. ยุทธศาสตร์การพัฒนาขององค์กรปกครองส่วนท้องถิ่นในเขตจังหวัดที่ 2 การเสริมสร้างภูมิคุ้มกันทางสังคม และคุณภาพชีวิตที่ดี  
4. ยุทธศาสตร์การจัดการศึกษาท้องถิ่น

4.2 ตำบลบริการชุมชนและสังคม แผนงานเกษตรและชุมชน

ที่	โครงการ/กิจกรรม	วัตถุประสงค์	เป้าหมาย (ผลผลิตของโครงการ)	งบประมาณและที่ผ่านมา					ตัวชี้วัด (KPI)	ผลที่คาดว่าจะได้รับ	หน่วยงาน รับผิดชอบ หลัก
				2561 (บาท)	2562 (บาท)	2563 (บาท)	2564 (บาท)	2565 (บาท)			
3	โครงการซ่อมบำรุงงานอาคารสถานที่ อุทยานการเรียนรู้ศรีสะเกษ (SSK Park)	- เพื่อปรับปรุงภูมิทัศน์และ บรรยากาศภายในอุทยานการ เรียนรู้ศรีสะเกษ (SSK Park) ให้นำเข้าใช้บริการ - เพื่อพัฒนาพื้นที่ให้เป็นแหล่ง เรียนรู้ของครู นักเรียน ประชาชนที่มาใช้บริการ - เพื่อปรับปรุง ซ่อมแซมอาคาร ให้มีความมั่นคง แข็งแรง ปลอดภัยและใช้งานได้ เต็มประสิทธิภาพ	- ปรับปรุง ซ่อมแซมอาคาร อุทยานการเรียนรู้ (SSK Park) ให้ปลอดภัยและใช้งานได้เต็ม ประสิทธิภาพ - มีแหล่งเรียนรู้ที่เอื้อต่อการ เรียนรู้ให้แก่ครู นักเรียน ประชาชนที่มาใช้บริการ	1,500,000 (งบ อบจ.)	1,500,000 (งบ อบจ.)	1,500,000 (งบ อบจ.)	1,500,000 (งบ อบจ.)	1,500,000 (งบ อบจ.)	- จำนวนสถานที่หรือพื้นที่/ แห่งที่ได้รับการส่งเสริม/ สนับสนุนเพิ่มขึ้น - ร้อยละของงบประมาณ ที่จัดสรรเพิ่มขึ้น - ร้อยละของผู้มาใช้บริการ เพิ่มขึ้น	- อุทยานการเรียนรู้ศรีสะเกษ (SSK Park) สะอาด ภูมิ ทัศน์สวยงามอยู่เสมอ - อุทยานการเรียนรู้ศรีสะเกษ (SSK Park) มีการดำเนินงาน และมีข้อมูลที่แสดงความ ตระหนักนำไปสู่มาตรฐาน คุณภาพ	กองการ ศึกษา /

รายละเอียดโครงการพัฒนา

แบบ ผ.02

แผนพัฒนาท้องถิ่น (พ.ศ. 2561 - 2565)

องค์การบริหารส่วนจังหวัดศรีสะเกษ

ก. ยุทธศาสตร์จังหวัดที่ 2 การเสริมสร้างภูมิคุ้มกันทางสังคมและคุณภาพชีวิตที่ดี

ข. ยุทธศาสตร์การพัฒนาขององค์กรปกครองส่วนท้องถิ่นในเขตจังหวัดที่ 2 การเสริมสร้างภูมิคุ้มกันทางสังคม และคุณภาพชีวิตที่ดี

4. ยุทธศาสตร์การจัดการศึกษาท้องถิ่น

4.2 ตำบลบริการชุมชนและสังคม แผนงานเฉพาะและชุมชน

ที่	โครงการ/กิจกรรม	วัตถุประสงค์	เป้าหมาย (ผลผลิตของโครงการ)	งบประมาณและที่ผ่านมา					ตัวชี้วัด (KPI)	ผลที่คาดว่าจะได้รับ	หน่วยงาน รับผิดชอบ หลัก
				2561 (บาท)	2562 (บาท)	2563 (บาท)	2564 (บาท)	2565 (บาท)			
4	ก่อสร้างสนามกีฬา/ลานกีฬาภายในบริเวณโรงเรียนในสังกัดองค์การบริหารส่วนจังหวัดศรีสะเกษ และภายในบริเวณองค์การบริหารส่วนจังหวัดศรีสะเกษ โรงเรียน จำนวน 39 แห่ง ดังนี้ 1) โรงเรียนบ้านเพ็ญนาม 2) โรงเรียนบ้านเปือยนาสูง 3) โรงเรียนบ้านปราสาท 4) โรงเรียนบ้านสิริขุนหาญ 5) โรงเรียนภูตเสลาวิทยาคม 6) โรงเรียนดงรักวิทยา 7) โรงเรียนตระกาศประชาสามัคคี 8) โรงเรียนสาธารวิทยา 9) โรงเรียน กระดุมทองวิทยา 10) โรงเรียนฝักแพววิทยา 11) โรงเรียนแวงแก้ววิทยา 12) โรงเรียนหนองถ่อนวิทยา	วัตถุประสงค์ 1) เพื่อก่อสร้างสนามกีฬา / ลานกีฬาอเนกประสงค์ 2) เพื่อให้โรงเรียน/ชุมชนมีสถานที่ออกกำลังกายและทำกิจกรรมต่างๆ	ก่อสร้างสนามกีฬา/ ลานกีฬาอเนกประสงค์ โรงเรียนในสังกัด /ชุมชน 10 แห่ง/ปี	50,000,000	50,000,000	50,000,000	50,000,000	50,000,000	จำนวนโครงการ/กิจกรรม ที่ดำเนินการเพิ่มขึ้น - จำนวนประชาชนที่ เป็นกลุ่มเป้าหมายเพิ่มขึ้น - ร้อยละของงบประมาณ ที่จัดสรรเพิ่มขึ้น	1) ประชาชนมีสนามกีฬา / ลานกีฬาอเนกประสงค์ที่ใช้ ออกกำลังกายได้อย่างทั่วถึง 2) ชุมชนเห็นความสำคัญ ของการออกกำลังกาย	



รายละเอียดโครงการพัฒนา

แบบ ผ.02

แผนพัฒนาท้องถิ่น (พ.ศ. 2561 - 2565)

องค์การบริหารส่วนจังหวัดศรีสะเกษ

ก. ยุทธศาสตร์จังหวัดที่ 2 การเสริมสร้างภูมิคุ้มกันทางสังคมและคุณภาพชีวิตที่ดี

ข. ยุทธศาสตร์การพัฒนาขององค์กรปกครองส่วนท้องถิ่นในเขตจังหวัดที่ 2 การเสริมสร้างภูมิคุ้มกันทางสังคม และคุณภาพชีวิตที่ดี

4. ยุทธศาสตร์การจัดการศึกษาท้องถิ่น

4.2 ตำบลบริการชุมชนและสังคม แผนงานเฉพาะและชุมชน

ที่	โครงการ/กิจกรรม	วัตถุประสงค์	เป้าหมาย (ผลผลิตของโครงการ)	งบประมาณและที่ผ่านมา					ตัวชี้วัด (KPI)	ผลที่คาดว่าจะได้รับ	หน่วยงาน รับผิดชอบ หลัก
				2561 (บาท)	2562 (บาท)	2563 (บาท)	2564 (บาท)	2565 (บาท)			
13)	โรงเรียนปอใหญ่วิทยาลักษณ์										
14)	โรงเรียนกันทรอนวิทยาคม										
15)	โรงเรียนขุนหาญวิทยาสรรค์										
16)	โรงเรียนนาแก้ววิทยา										
17)	โรงเรียนไพฑูริย์คุณวิทย์										
18)	โรงเรียนพรานบุญวิทยา										
19)	โรงเรียนร่มโพธิ์วิทยา										
20)	โรงเรียนโพธิ์วงษ์วิทยา										
21)	โรงเรียนโคกสะอาดวิทยาคม										
22)	โรงเรียนบึงวิทยาคม										
23)	โรงเรียนหนองหว้าประชาสรรค์										
24)	โรงเรียนโคตรมิตร										
25)	โรงเรียนโพธิ์ศรีสุวรรณวิทยาคม										
26)	โรงเรียนโพธิ์ประจักษ์วิทยาคม										
27)	โรงเรียนบุญชูศรีวิทย์										
28)	โรงเรียนโนนปูนวิทยาคม										
29)	โรงเรียนเมืองจันทร์วิทยาคม										

รายละเอียดโครงการพัฒนา

แบบ ผ.02

แผนพัฒนาท้องถิ่น (พ.ศ. 2561 - 2565)

องค์การบริหารส่วนจังหวัดศรีสะเกษ

ก. ยุทธศาสตร์จังหวัดที่ 2 การเสริมสร้างภูมิคุ้มกันทางสังคมและคุณภาพชีวิตที่ดี

ข. ยุทธศาสตร์การพัฒนาขององค์กรปกครองส่วนท้องถิ่นในเขตจังหวัดที่ 2 การเสริมสร้างภูมิคุ้มกันทางสังคม และคุณภาพชีวิตที่ดี

4. ยุทธศาสตร์การจัดการศึกษาท้องถิ่น

4.2 ตำบลบริการชุมชนและสังคม แผนงานเฉพาะและชุมชน

ที่	โครงการ/กิจกรรม	วัตถุประสงค์	เป้าหมาย (ผลผลิตของโครงการ)	งบประมาณและที่ผ่านมา					ตัวชี้วัด (KPI)	ผลที่คาดว่าจะได้รับ	หน่วยงาน รับผิดชอบ หลัก
				2561 (บาท)	2562 (บาท)	2563 (บาท)	2564 (บาท)	2565 (บาท)			
	30) โรงเรียนจักษ์ขันธ์ทองวิทยา										
	31) โรงเรียนด่านอุดมศึกษา										
	32) โรงเรียนเมืองแดนวิทยาคม										
	33) โรงเรียนห้วยคำวิทยา										
	34) โรงเรียนราษฎร์										
	35) โรงเรียนหนองม่วงศรีสำราญวิทยา										
	36) โรงเรียนโพธิ์ธาตุประชาสรรค์										
	37) โรงเรียนศรีแก้ววิทยา										
	38) โรงเรียนศิลาตาเดียว										
	39) โรงเรียนประชาพัฒนาศึกษา										

ก. ยุทธศาสตร์จังหวัดที่ 2 การเสริมสร้างภูมิคุ้มกันทางสังคมและคุณภาพชีวิตที่ดี

ข. ยุทธศาสตร์การพัฒนาขององค์การปกครองส่วนท้องถิ่นในเขตจังหวัดที่ 2 การสร้างภูมิคุ้มกันและคุณภาพชีวิตที่ดี

5. ยุทธศาสตร์ที่ 5 การพัฒนาองค์กร

5.1 ด้านบริหารทั่วไป แผนงานบริหารงานทั่วไป

ที่	โครงการ/กิจกรรม	วัตถุประสงค์	เป้าหมาย (ผลผลิตของโครงการ)	งบประมาณและที่ผ่านมา					ตัวชี้วัด (KPI)	ผลที่คาดว่าจะได้รับ	หน่วยงาน รับผิดชอบ หลัก
				2561 (บาท)	2562 (บาท)	2563 (บาท)	2564 (บาท)	2565 (บาท)			
1	กิจกรรมการพัฒนาบุคลากร 1. อบรมสัมมนาและศึกษาดูงาน สมาชิกสภาอบจ./ผู้ดำรงตำแหน่ง ทางการเมือง 2. อบรม สัมมนาและศึกษาดูงาน ของผู้บริหาร/ข้าราชการ/ลูกจ้าง/ พนักงานจ้าง อบจ. 2.1 ค่าใช้จ่ายตามโครงการฝึกอบรม เพื่อเสริมสร้างทักษะ ความรู้ ประสบ- การณ์บุคลากร องค์การบริหารส่วน จังหวัดศรีสะเกษ 2.2 ค่าใช้จ่ายตามโครงการฝึกอบรม คุณธรรม จริยธรรม องค์การบริหาร ส่วนจังหวัดศรีสะเกษ	- เพื่อเพิ่มความรู้ความสามารถ ให้กับสมาชิกสภา อบจ./ ผู้ดำรงตำแหน่งทางการเมือง - เพื่อเพิ่มความรู้ความสามารถ ให้กับบุคลากร	- จัดฝึกอบรมสัมมนาและ ศึกษาดูงานของสมาชิกสภา อบจ./ผู้ดำรงตำแหน่งทาง การเมือง - จัดฝึกอบรม สัมมนาและ ศึกษาดูงานของบุคลากร	1,300,000 (งบ อบจ.)	1,300,000 (งบ อบจ.)	1,300,000 (งบ อบจ.)	1,300,000 (งบ อบจ.)	1,300,000 (งบ อบจ.)	- ฝึกอบรม/ประชุมสัมมนา ทางวิชาการ จำนวน 2 ครั้งต่อปี  - บุคลากรมีความรู้ ความสามารถที่จะนำไปใช้ ในการปฏิบัติงานให้มี ประสิทธิภาพมากยิ่งขึ้น  - บุคลากรมีความรู้ ความสามารถที่จะนำไปใช้ ในการปฏิบัติงานให้มี ประสิทธิภาพ	กองกิจการ สภา กองการ เจ้าหน้าที่ กองการ เจ้าหน้าที่	

รายละเอียดโครงการพัฒนา  
แผนพัฒนาท้องถิ่น (พ.ศ. 2561 - 2565)  
องค์การบริหารส่วนจังหวัดศรีสะเกษ

- ก. ยุทธศาสตร์จังหวัดที่ 2 การเสริมสร้างภูมิคุ้มกันทางสังคมและคุณภาพชีวิตที่ดี  
ข. ยุทธศาสตร์การพัฒนาขององค์การปกครองส่วนท้องถิ่นในเขตจังหวัดที่ 2 การสร้างภูมิคุ้มกันและคุณภาพชีวิตที่ดี  
5. ยุทธศาสตร์ที่ 5 การพัฒนาองค์กร  
5.1 ด้านบริหารทั่วไป แผนงานบริหารงานทั่วไป

ที่	โครงการ/กิจกรรม	วัตถุประสงค์	เป้าหมาย (ผลผลิตของโครงการ)	งบประมาณและที่ผ่านมา					ตัวชี้วัด (KPI)	ผลที่คาดว่าจะได้รับ	หน่วยงาน รับผิดชอบ หลัก
				2561 (บาท)	2562 (บาท)	2563 (บาท)	2564 (บาท)	2565 (บาท)			
2.3	ค่าใช้จ่ายตามโครงการอบรมเชิงปฏิบัติการเพื่อการพัฒนาองค์กร สู่ความสำเร็จ			1,120,000 (งบ อบจ.)	1,120,000 (งบ อบจ.)	1,120,000 (งบ อบจ.)	1,120,000 (งบ อบจ.)	1,120,000 (งบ อบจ.)		กองการ เจ้าหน้าที่	
3.	ปฐมนิเทศบุคลากรใหม่	- เพื่อเพิ่มความรู้อาทิจะให้กับ บุคลากรใหม่	- จัดปฐมนิเทศบุคลากรใหม่	2,000,000 (งบ อบจ.)	2,000,000 (งบ อบจ.)	2,000,000 (งบ อบจ.)	2,000,000 (งบ อบจ.)	2,000,000 (งบ อบจ.)	- จำนวนบุคลากรใหม่ที่ได้อบรม มีความรู้และมีทักษะใน การปฏิบัติงานเพิ่มขึ้น	กองการ เจ้าหน้าที่	
4.	ส่งเสริมการศึกษาต่อในระดับ ที่สูงขึ้น	- เพื่อส่งเสริมให้บุคลากรมีการ ศึกษาในระดับที่สูงขึ้น	บุคลากรสังกัด อบจ.ศก.	600,000 (งบ อบจ.)	600,000 (งบ อบจ.)	600,000 (งบ อบจ.)	600,000 (งบ อบจ.)	600,000 (งบ อบจ.)	- บุคลากรที่ได้รับการส่งเสริมการศึกษาต่อในระดับ ที่สูงขึ้นปีละ 7 คน	กองการ เจ้าหน้าที่	
5)	ตรวจสอบสุขภาพประจำปี	- เพื่อตรวจสอบสุขภาพประจำปี ของบุคลากรสังกัด อบจ.	บุคลากรสังกัด อบจ.ศก.	200,000 (งบ อบจ.)	200,000 (งบ อบจ.)	200,000 (งบ อบจ.)	200,000 (งบ อบจ.)	200,000 (งบ อบจ.)	- บุคลากรได้รับการตรวจสุขภาพประจำปี สุขภาพประจำปี จำนวน 1 ครั้ง/ปี	กองการ เจ้าหน้าที่	
6)	อบรมพุทธศาสนิกชนจิตใจ	- เพื่อส่งเสริมคุณธรรมและ จริยธรรมให้กับข้าราชการ และลูกจ้าง	จัดฝึกอบรมด้านคุณธรรม จริยธรรมให้กับข้าราชการ และลูกจ้าง	130,000 (งบ อบจ.)	130,000 (งบ อบจ.)	130,000 (งบ อบจ.)	130,000 (งบ อบจ.)	130,000 (งบ อบจ.)	- จัดฝึกอบรมด้านคุณธรรม จริยธรรมให้กับข้าราชการ และลูกจ้าง	สำนักงานปลัดฯ	

รายละเอียดโครงการพัฒนา  
แผนพัฒนาท้องถิ่น (พ.ศ. 2561 - 2565)  
องค์การบริหารส่วนจังหวัดศรีสะเกษ

- ก. ยุทธศาสตร์จังหวัดที่ 2 การเสริมสร้างภูมิคุ้มกันทางสังคมและคุณภาพชีวิตที่ดี
- ข. ยุทธศาสตร์การพัฒนาขององค์การปกครองส่วนท้องถิ่นในเขตจังหวัดที่ 2 การสร้างภูมิคุ้มกันและคุณภาพชีวิตที่ดี
- 5. ยุทธศาสตร์ที่ 5 การพัฒนาองค์กร
- 5.1 ด้านบริหารทั่วไป แผนงานบริหารงานทั่วไป

ที่	โครงการ/กิจกรรม	วัตถุประสงค์	เป้าหมาย (ผลผลิตของโครงการ)	งบประมาณและที่ผ่านมา					ตัวชี้วัด (KPI)	ผลที่คาดว่าจะได้รับ	หน่วยงาน รับผิดชอบ หลัก
				2561 (บาท)	2562 (บาท)	2563 (บาท)	2564 (บาท)	2565 (บาท)			
7	พัฒนาทักษะการใช้ภาษา สื่อสารและการใช้เครื่องมือและ อุปกรณ์ต่างๆ ในการทำงาน	- เพื่อพัฒนาทักษะการใช้ภาษา การสื่อสารและการใช้เครื่องมือ และอุปกรณ์ต่างๆในการทำงาน	จัดอบรมบุคลากรสังกัด อบจ.ศก.	100,000 (งบ อบจ.)	100,000 (งบ อบจ.)	100,000 (งบ อบจ.)	100,000 (งบ อบจ.)	100,000 (งบ อบจ.)	- จัดอบรมเพื่อพัฒนาทักษะ การใช้ภาษาการสื่อสารและ การใช้เครื่องมือและอุปกรณ์ ต่างๆ ในการทำงาน จำนวน 2 ครั้ง/ปี	- การปฏิบัติงาน มีประสิทธิภาพมากยิ่งขึ้น	สำนักปลัดฯ
8	อบรมกองทุนประกันสังคม	- เพื่อให้ผู้ประกันตนมีความรู้ เกี่ยวกับสิทธิที่จะได้รับ	พนักงานจ้าง สังกัด อบจ.ศก.	150,000 (งบ อบจ.)	150,000 (งบ อบจ.)	150,000 (งบ อบจ.)	150,000 (งบ อบจ.)	150,000 (งบ อบจ.)	- ผู้ประกันตนมีความรู้เกี่ยวกับ สิทธิประโยชน์ที่จะได้รับ	- ผู้ประกันตนมีความเข้าใจ ต่อการประกันตนมากยิ่งขึ้น	กองการ เจ้าหน้าที่
2	องค์การบริหารส่วนจังหวัด ใสสะอาด	- เพื่อสนับสนุนนโยบาย อบจ. ศรีสะเกษ ใสสะอาด	อบจ.ไม่มีเรื่องร้องเรียน	100,000 (งบ อบจ.)	100,000 (งบ อบจ.)	100,000 (งบ อบจ.)	100,000 (งบ อบจ.)	100,000 (งบ อบจ.)	- อบรม.ศรีสะเกษไม่มีเรื่อง ร้องเรียนเกี่ยวกับกา ร	- อบรม.ศรีสะเกษ เป็นองค์กร ที่ใสสะอาดไม่มีเรื่องร้องเรียน	สำนักปลัดฯ
3	อบจ.สัญจร/สภา พบประชาชน	- เพื่อเป็นการบริการประชาชน ให้ถึงที่และสามารถแก้ปัญหา ต่างๆ ที่ต้นเหตุโดยตรง	อบจ.ศก.ออกบริการ ในพื้นที่จังหวัดศรีสะเกษ จำนวน 1 โครงการ	1,000,000 (งบ อบจ.)	1,000,000 (งบ อบจ.)	1,000,000 (งบ อบจ.)	1,000,000 (งบ อบจ.)	1,000,000 (งบ อบจ.)	- จัดโครงการ/กิจกรรม เพื่อรับทราบปัญหาความ ต้องการของประชาชน อย่างน้อย 2 ครั้ง/ปี	- ประชาชนได้รับการแก้ไข ปัญหาที่ตรงจุดและรู้สึกได้ มีส่วนร่วมในการแก้ไขปัญหา ต่าง ๆ ของตนเอง	กองกิจการ สภาฯ
4	ศูนย์กลางประชาสัมพันธ์/ การบริการประชาชน	- เพื่อเป็นศูนย์กลางข้อมูล ข่าวสารและบริการสำหรับ ประชาชน	บริหารจัดการศูนย์กลาง ข้อมูลข่าวสารฯ จำนวน 1 ศูนย์	100,000 (งบ อบจ.)	100,000 (งบ อบจ.)	100,000 (งบ อบจ.)	100,000 (งบ อบจ.)	100,000 (งบ อบจ.)	- การเผยแพร่ข่าวสาร กิจกรรมและผลงานของ อบจ.ศก.ถึงประชาชน ได้มากขึ้น	- ประชาชนได้รับข้อมูล ข่าวสารและบริการที่ดี	สำนักปลัดฯ

## รายละเอียดโครงการพัฒนา

แบบ ผ.02

แผนพัฒนาท้องถิ่น (พ.ศ. 2561 - 2565)

องค์การบริหารส่วนจังหวัดศรีสะเกษ

ก. ยุทธศาสตร์จังหวัดที่ 2 การเสริมสร้างภูมิคุ้มกันทางสังคมและคุณภาพชีวิตที่ดี

ข. ยุทธศาสตร์การพัฒนาขององค์กรปกครองส่วนท้องถิ่นในเขตจังหวัดที่ 2 การสร้างภูมิคุ้มกันและคุณภาพชีวิตที่ดี

5. ยุทธศาสตร์ที่ 5 การพัฒนาองค์กร

5.1 ด้านบริหารทั่วไป แผนงานบริหารงานทั่วไป

ที่	โครงการ/กิจกรรม	วัตถุประสงค์	เป้าหมาย (ผลผลิตของโครงการ)	งบประมาณและที่ผ่านมา					ตัวชี้วัด (KPI)	ผลที่คาดว่าจะได้รับ	หน่วยงาน รับผิดชอบ หลัก
				2561 (บาท)	2562 (บาท)	2563 (บาท)	2564 (บาท)	2565 (บาท)			
5	ฝึกอบรมกับอาสาสมัคร และพิธีกรเยาวชน	- เพื่อให้มีนักประชาสัมพันธ์ และพิธีกรเยาวชนเพิ่มขึ้น	จัดฝึกอบรม จำนวน 1 โครงการ ของ อบจ.ศก	200,000 (งบ อบจ.)	200,000 (งบ อบจ.)	200,000 (งบ อบจ.)	200,000 (งบ อบจ.)	200,000 (งบ อบจ.)	- จัดฝึกอบรมนักประชาสัมพันธ์ สมัครและพิธีกรเยาวชน	- มีนักประชาสัมพันธ์และ พิธีกรเยาวชนเพิ่มขึ้น	สำนักปลัดฯ
6	จัดนิทรรศการเสนอผลงานและ อำนาจหน้าที่ของ อบจ.ศก.	- เพื่อเป็นการประชาสัมพันธ์ อบจ.ศก.	จัดนิทรรศการเสนอผลงาน และอำนาจหน้าที่ ของ อบจ.ศก	100,000 (งบ อบจ.)	100,000 (งบ อบจ.)	100,000 (งบ อบจ.)	100,000 (งบ อบจ.)	100,000 (งบ อบจ.)	- จัดนิทรรศการเสนอ ผลงานและอำนาจหน้าที่ ของ อบจ.ศก. จำนวน 4 ครั้ง/ปี	- ประชาชนได้ทราบถึง ผลงานและอำนาจหน้าที่ ของ อบจ.ศก.	สำนักปลัดฯ
7	จัดตั้งศูนย์เทคโนโลยีและกระจาย เสียง ของ อบจ.ศก.	- เพื่อให้มีศูนย์เทคโนโลยีและ กระจายเสียงของ อบจ.ศก.	มีศูนย์เทคโนโลยีและกระจาย เสียง ของ อบจ.ศก. จำนวน 1 แห่ง	500,000 (งบ อบจ.)	500,000 (งบ อบจ.)	500,000 (งบ อบจ.)	500,000 (งบ อบจ.)	500,000 (งบ อบจ.)	- ศูนย์เทคโนโลยีและ กระจายเสียงของ อบจ. ศรีสะเกษ จำนวน 1 แห่ง	- ประชาชนได้รับทราบถึง ผลงานและอำนาจหน้าที่ ของ อบจ.ศก.	สำนักปลัดฯ
8	งบบุคลากร 1) เงินเดือน - เงินเดือนผู้บริหาร อบจ. - เงินค่าตอบแทนประจำตำแหน่ง ผู้บริหาร อบจ.	- เพื่อตั้งจ่ายเป็นค่าเงินเดือน บุคลากรของ อบจ.ศก.	คณะผู้บริหาร อบจ. คณะผู้บริหาร อบจ.	1,800,000 (งบ อบจ.)	1,800,000 (งบ อบจ.)	1,800,000 (งบ อบจ.)	1,800,000 (งบ อบจ.)	1,800,000 (งบ อบจ.)	- อบจ.ศก.สามารถ ดำเนินงานเป็นไปตาม หนังสือสั่งการ ระเบียบ และข้อกำหนด ที่เกี่ยวข้อง	- อบจ.ศก.มีงบประมาณ ใช้จ่ายเป็นไปตามกฎหมาย/ ระเบียบ/หนังสือสั่งการที่ เกี่ยวข้อง	สำนักปลัดฯ

## รายละเอียดโครงการพัฒนา

แผนพัฒนาท้องถิ่น (พ.ศ. 2561 - 2565)

องค์การบริหารส่วนจังหวัดศรีสะเกษ

- ก. ยุทธศาสตร์จังหวัดที่ 2 การเสริมสร้างภูมิคุ้มกันทางสังคมและคุณภาพชีวิตที่ดี
- ข. ยุทธศาสตร์การพัฒนาขององค์กรปกครองส่วนท้องถิ่นในเขตจังหวัดที่ 2 การสร้างภูมิคุ้มกันและคุณภาพชีวิตที่ดี
5. ยุทธศาสตร์ที่ 5 การพัฒนาองค์กร

## 5.1 ตำบลบริหารทั่วไป แผนงานบริหารงานทั่วไป

ที่	โครงการ/กิจกรรม	วัตถุประสงค์	เป้าหมาย (ผลผลิตของโครงการ)	งบประมาณและที่ผ่านมา					ตัวชี้วัด (KPI)	ผลที่คาดว่าจะได้รับ	หน่วยงาน รับผิดชอบ หลัก
				2561 (บาท)	2562 (บาท)	2563 (บาท)	2564 (บาท)	2565 (บาท)			
	- เงินค่าตอบแทนพิเศษ ผู้บริหาร อบจ.		คณะผู้บริหาร อบจ.	400,000 (งบ อบจ.)	400,000 (งบ อบจ.)	400,000 (งบ อบจ.)	400,000 (งบ อบจ.)	400,000 (งบ อบจ.)			
	- เงินเดือนเลขานุการนายก อบจ.		เลขานุการนายก อบจ.	500,000 (งบ อบจ.)	500,000 (งบ อบจ.)	500,000 (งบ อบจ.)	500,000 (งบ อบจ.)	500,000 (งบ อบจ.)			
	- เงินเดือนที่ปรึกษานายก อบจ.		ที่ปรึกษานายก อบจ.	600,000 (งบ อบจ.)	600,000 (งบ อบจ.)	600,000 (งบ อบจ.)	600,000 (งบ อบจ.)	600,000 (งบ อบจ.)			
	- เงินเดือนข้าราชการ อบจ.		ข้าราชการ อบจ. ศก.	31,000,000 (งบ อบจ.)	35,000,000 (งบ อบจ.)	50,000,000 (งบ อบจ.)	53,000,000 (งบ อบจ.)	56,000,000 (งบ อบจ.)			ทุกส่วนราชการ ในสังกัด อบจ.
	- เงินค่าตอบแทนประธาน/ รองประธานสภา อบจ. และสมาชิก สภา อบจ.		ประธาน/รองประธานและ สมาชิกสภา อบจ.	9,000,000 (งบ อบจ.)	9,000,000 (งบ อบจ.)	9,000,000 (งบ อบจ.)	9,000,000 (งบ อบจ.)	9,000,000 (งบ อบจ.)			
	2) เงินประจำตำแหน่ง		สมาชิกสภา อบจ.								
	- เงินประจำตำแหน่งข้าราชการ อบจ. ตำแหน่งบริหารท้องถิ่น, อำนาจการท้องถิ่น		- เพื่อดำเนินการเป็นค่าตอบแทน ตำแหน่งข้าราชการ อบจ. ที่มีสิทธิรับเงินประจำตำแหน่ง ตามระเบียบ/กฎหมายกำหนด	775,000 (งบ อบจ.)	775,000 (งบ อบจ.)	775,000 (งบ อบจ.)	775,000 (งบ อบจ.)	775,000 (งบ อบจ.)			
	อำนาจการท้องถิ่น		อำนาจการท้องถิ่น ระดับสูง, ระดับกลาง, ระดับต้น								

- ก. ยุทธศาสตร์จังหวัดที่ 2 การเสริมสร้างภูมิคุ้มกันทางสังคมและคุณภาพชีวิตที่ดี
- ข. ยุทธศาสตร์การพัฒนาขององค์กรปกครองส่วนท้องถิ่นในเขตจังหวัดที่ 2 การสร้างภูมิคุ้มกันและคุณภาพชีวิตที่ดี
- 5. ยุทธศาสตร์ที่ 5 การพัฒนาองค์กร

5.1 ตำบลบริหารทั่วไป แผนงานบริหารงานทั่วไป

ที่	โครงการ/กิจกรรม	วัตถุประสงค์	เป้าหมาย (ผลผลิตของโครงการ)	งบประมาณและที่ผ่านมา					ตัวชี้วัด (KPI)	ผลที่คาดว่าจะได้รับ	หน่วยงาน รับผิดชอบ หลัก
				2561 (บาท)	2562 (บาท)	2563 (บาท)	2564 (บาท)	2565 (บาท)			
	3) เงินปรับปรุงเงินเดือนข้าราชการ อบจ.	- เพื่อจ่ายเป็นเงินปรับปรุงเงินเดือนข้าราชการ อบจ.	ข้าราชการ อบจ.ศก.	867,000 (งบ อบจ.)	967,000 (งบ อบจ.)	1,067,000 (งบ อบจ.)	1,167,000 (งบ อบจ.)	1,167,000 (งบ อบจ.)	1,167,000 (งบ อบจ.)	ทุกส่วนราชการ ในสังกัด อบจ.	
	4) เงินเพิ่มสำหรับตำแหน่งพิเศษตำแหน่งนิติกร (พ.ต.ก.)	- เพื่อจ่ายเป็นเงินเพิ่มสำหรับตำแหน่งที่มีเหตุพิเศษตำแหน่งนิติกร (พ.ต.ก.)	ข้าราชการ อบจ.ศก. ตำแหน่งนิติกร	162,000 (งบ อบจ.)	162,000 (งบ อบจ.)	162,000 (งบ อบจ.)	162,000 (งบ อบจ.)	162,000 (งบ อบจ.)	162,000 (งบ อบจ.)		
	5) เงินเพิ่มพิเศษสำหรับการสูบบุหรี่	- เพื่อจ่ายเป็นเงินเพิ่มพิเศษการสูบบุหรี่ (พ.ส.ร.)	ข้าราชการ อบจ.ศก.	30,000 (งบ อบจ.)	30,000 (งบ อบจ.)	30,000 (งบ อบจ.)	30,000 (งบ อบจ.)	30,000 (งบ อบจ.)	30,000 (งบ อบจ.)		
	6) เงินเพิ่มค่าครองชีพชั่วคราว	- เพื่อจ่ายเป็นเงินเพิ่มค่าครองชีพชั่วคราวข้าราชการ อบจ.	ข้าราชการ อบจ.ศก.	500,000 (งบ อบจ.)	500,000 (งบ อบจ.)	500,000 (งบ อบจ.)	500,000 (งบ อบจ.)	500,000 (งบ อบจ.)	500,000 (งบ อบจ.)		
	7) เงินปรับเพิ่มสำหรับคุณวุฒิที่ ก.พ. หรือ ก.จ.รับรอง	- เพื่อจ่ายเป็นเงินปรับเพิ่มสำหรับคุณวุฒิที่ ก.พ. หรือ ก.จ.รับรอง	ข้าราชการ อบจ.ศก.	200,000 (งบ อบจ.)	200,000 (งบ อบจ.)	200,000 (งบ อบจ.)	200,000 (งบ อบจ.)	200,000 (งบ อบจ.)	200,000 (งบ อบจ.)		
	8) เงินค่าจ้างลูกจ้างประจำ	- เพื่อจ่ายเป็นเงินค่าจ้างลูกจ้างประจำ อบจ.ศก.	ลูกจ้างประจำ อบจ.ศก.	4,000,000 (งบ อบจ.)	5,000,000 (งบ อบจ.)	6,000,000 (งบ อบจ.)	7,000,000 (งบ อบจ.)	7,000,000 (งบ อบจ.)	7,000,000 (งบ อบจ.)		
	9) เงินปรับปรุงค่าจ้างลูกจ้างประจำ อบจ./เงินเพิ่มต่าง ๆ ค่าตอบแทนพิเศษ	- เพื่อจ่ายเป็นเงินปรับปรุงค่าจ้างลูกจ้างประจำ อบจ.	ลูกจ้างประจำ อบจ.ศก.	2,000,000 (งบ อบจ.)	2,500,000 (งบ อบจ.)	3,000,000 (งบ อบจ.)	3,500,000 (งบ อบจ.)	3,500,000 (งบ อบจ.)	3,500,000 (งบ อบจ.)		
	10) เงินช่วยเหลือพิเศษกรณีลูกจ้างประจำ อบจ. ถึงแก่กรรม	- เพื่อจ่ายเป็นเงินช่วยเหลือกรณีลูกจ้างประจำ อบจ.ถึงแก่กรรม	ลูกจ้างประจำ อบจ.ศก.	50,000 (งบ อบจ.)	50,000 (งบ อบจ.)	50,000 (งบ อบจ.)	50,000 (งบ อบจ.)	50,000 (งบ อบจ.)	50,000 (งบ อบจ.)		



รายละเอียดโครงการพัฒนา  
แผนพัฒนาท้องถิ่น (พ.ศ. 2561 - 2565)  
องค์การบริหารส่วนจังหวัดศรีสะเกษ

- ก. ยุทธศาสตร์จังหวัดที่ 2 การเสริมสร้างภูมิคุ้มกันทางสังคมและคุณภาพชีวิตที่ดี
- ข. ยุทธศาสตร์การพัฒนาขององค์การปกครองส่วนท้องถิ่นในเขตจังหวัดที่ 2 การสร้างภูมิคุ้มกันและคุณภาพชีวิตที่ดี
- 5. ยุทธศาสตร์ที่ 5 การพัฒนาองค์กร

5.1 ตำบลบริหารทั่วไป แผนงานบริหารงานทั่วไป

ที่	โครงการ/กิจกรรม	วัตถุประสงค์	เป้าหมาย (ผลผลิตของโครงการ)	งบประมาณและที่ผ่านมา					ตัวชี้วัด (KPI)	ผลที่คาดว่าจะได้รับ	หน่วยงาน รับผิดชอบ หลัก
				2561 (บาท)	2562 (บาท)	2563 (บาท)	2564 (บาท)	2565 (บาท)			
11)	ค่าตอบแทนพนักงานจ้าง	- เพื่อจัดจ่ายเป็นค่าจ้างพนักงานจ้าง	พนักงานจ้าง อบจ.ศก.	5,000,000 (งบ อบจ.)	6,000,000 (งบ อบจ.)	7,000,000 (งบ อบจ.)	8,000,000 (งบ อบจ.)	8,000,000 (งบ อบจ.)		ทุกส่วนราชการ ในสังกัด อบจ.	
12)	เงินเพิ่มค่าครองชีพชั่วคราว ลูกจ้างประจำ, พนักงานจ้าง ชั่วคราวลูกจ้างประจำ, พนักงานจ้าง	- เพื่อจ่ายเป็นเงินเพิ่มค่าครองชีพ ชั่วคราวลูกจ้างประจำ, พนักงานจ้าง	ลูกจ้างประจำ,พนักงานจ้าง อบจ.ศก.	100,000 (งบ อบจ.)	100,000 (งบ อบจ.)	100,000 (งบ อบจ.)	100,000 (งบ อบจ.)	100,000 (งบ อบจ.)			
13)	เงินค่าตอบแทนพิเศษ พนักงานจ้างอบจ. (เงินปรับปรุง ค่าตอบแทนพนักงานจ้าง)	- เพื่อจ่ายเป็นเงินค่าตอบแทน พิเศษพนักงานจ้าง อบจ.	พนักงานจ้าง อบจ.ศก.	130,000 (งบ อบจ.)	130,000 (งบ อบจ.)	130,000 (งบ อบจ.)	130,000 (งบ อบจ.)	130,000 (งบ อบจ.)			
14)	ค่าตอบแทนพิเศษ ข้าราชการ อบจ.	- เพื่อจ่ายเป็นค่าตอบแทน พิเศษข้าราชการ อบจ.	ข้าราชการ อบจ.ศก.	390,000 (งบ อบจ.)	390,000 (งบ อบจ.)	390,000 (งบ อบจ.)	390,000 (งบ อบจ.)	390,000 (งบ อบจ.)			
15)	ค่าตอบแทนข้าราชการ อบจ. ตำแหน่งบริหารท้องถิ่น, อำนาจการท้องถิ่น	- เพื่อจ่ายเป็นค่าตอบแทน ข้าราชการ อบจ.ตำแหน่งบริหาร ท้องถิ่น,อำนาจการท้องถิ่น	ข้าราชการ อบจ.ศก. ตำแหน่งบริหารท้องถิ่น, อำนาจการท้องถิ่น	120,000 (งบ อบจ.)	120,000 (งบ อบจ.)	120,000 (งบ อบจ.)	120,000 (งบ อบจ.)	120,000 (งบ อบจ.)			

รายละเอียดโครงการพัฒนา

แผนพัฒนาท้องถิ่น (พ.ศ. 2561 - 2565)

องค์การบริหารส่วนจังหวัดศรีสะเกษ

ก. ยุทธศาสตร์จังหวัดที่ 2 การเสริมสร้างภูมิคุ้มกันทางสังคมและคุณภาพชีวิตที่ดี

ข. ยุทธศาสตร์การพัฒนาขององค์การบริหารส่วนท้องถิ่นในเขตจังหวัดที่ 2 การสร้างภูมิคุ้มกันและคุณภาพชีวิตที่ดี

5. ยุทธศาสตร์ที่ 5 การพัฒนาองค์กร

5.1 ด้านบริหารทั่วไป แผนงานบริหารงานทั่วไป

ที่	โครงการ/กิจกรรม	วัตถุประสงค์	เป้าหมาย (ผลผลิตของโครงการ)	งบประมาณและที่ผ่านมา					ตัวชี้วัด (KPI)	ผลที่คาดว่าจะได้รับ	หน่วยงาน รับผิดชอบ หลัก
				2561 (บาท)	2562 (บาท)	2563 (บาท)	2564 (บาท)	2565 (บาท)			
9	งบดำเนินการ 1) ค่าตอบแทน ใจศอยและวัสดุ ณ..ค้ำตอบแทน - ค่าเบี้ยประชุมสมาชิกสภา อบจ. และคณะกรรมการต่างๆ ของ สภา อบจ./คณะกรรมการ/ คณะอนุกรรมการอื่นๆ - ค่าตอบแทนผู้ช่วยปฏิบัติงาน อบจ.ศรีสะเกษ - ค่าเช่าบ้าน - เงินช่วยเหลือคำปรึกษาพยาบาล - เงินค่าตอบแทนการปฏิบัติงาน นอกเวลาของการของข้าราชการ/ ลูกจ้างประจำ และพนักงานจ้าง	วัตถุประสงค์ - เพื่อจ่ายเป็นค่าเบี้ยประชุมสมาชิก สภา อบจ. และคณะกรรมการต่างๆ ของสภา อบจ./คณะกรรมการ/ คณะอนุกรรมการอื่นๆ - เพื่อจ่ายเป็นค่าตอบแทนผู้ช่วย ปฏิบัติงาน อบจ.ศรีสะเกษ - เพื่อจ่ายเป็นค่าเช่าบ้าน - เพื่อจ่ายเป็นเงินช่วยเหลือ คำปรึกษาพยาบาล - เพื่อจ่ายเป็นเงินค่าตอบแทน การปฏิบัติงานนอกเวลาของการ ของบุคลากร	เป้าหมาย (ผลผลิตของโครงการ) สมาชิกสภา อบจ. และคณะ กรรมการต่างๆของสภา อบจ., คณะกรรมการ / คณะอนุ- กรรมการอื่นๆ ผู้ช่วยปฏิบัติงานตามโครงการ ต่างๆ ของ อบจ.ศก. ข้าราชการ อบจ.ศก ข้าราชการ/ลูกจ้างประจำ อบจ.ศก. ข้าราชการ/ลูกจ้างประจำ/ พนักงานจ้าง สังกัด อบจ.ศก.	95,000 (งบ อบจ.)	95,000 (งบ อบจ.)	95,000 (งบ อบจ.)	95,000 (งบ อบจ.)	95,000 (งบ อบจ.)	ตัวชี้วัด (KPI)	ผลที่คาดว่าจะได้รับ	หน่วยงาน รับผิดชอบ หลัก  กองกิจการ สภาฯ  ทุกส่วนราชการ ในสังกัด อบจ.

รายละเอียดโครงการพัฒนา  
แผนพัฒนาท้องถิ่น (พ.ศ. 2561 - 2565)  
องค์การบริหารส่วนจังหวัดศรีสะเกษ

- ก. ยุทธศาสตร์จังหวัดที่ 2 การเสริมสร้างภูมิคุ้มกันทางสังคมและคุณภาพชีวิตที่ดี
- ข. ยุทธศาสตร์การพัฒนาขององค์การปกครองส่วนท้องถิ่นในเขตจังหวัดที่ 2 การสร้างภูมิคุ้มกันและคุณภาพชีวิตที่ดี
- 5. ยุทธศาสตร์ที่ 5 การพัฒนาองค์กร

5.1 ตำบลบริหารทั่วไป แผนงานบริหารงานทั่วไป

ที่	โครงการ/กิจกรรม	วัตถุประสงค์	เป้าหมาย (ผลผลิตของโครงการ)	งบประมาณและที่ผ่านมา					ตัวชี้วัด (KPI)	ผลที่คาดว่าจะได้รับ	หน่วยงาน รับผิดชอบ หลัก
				2561 (บาท)	2562 (บาท)	2563 (บาท)	2564 (บาท)	2565 (บาท)			
	- ค่าตอบแทนคณะกรรมการสรรหาบุคลากร/คณะกรรมการตรวจสอบและประเมินผลงานข้าราชการสายวิทยาศาสตร์และคณะตามโครงการต่าง ๆ	- เพื่อจ่ายเป็นค่าตอบแทนคณะกรรมการสรรหาบุคลากร/คณะกรรมการตรวจสอบและประเมินผลงานข้าราชการสายวิทยาศาสตร์และคณะตามโครงการต่าง ๆ	คณะกรรมการต่าง ๆ ตามคำสั่ง อบจ.ศก.แต่งตั้งขึ้น	200,000 (งบ อบจ.)	200,000 (งบ อบจ.)	200,000 (งบ อบจ.)	200,000 (งบ อบจ.)	200,000 (งบ อบจ.)	200,000 (งบ อบจ.)		
	- ค่าสมนาคุณกรรมการสอบวินัยข้าราชการ/ลูกจ้างประจำ และพนักงานจ้าง อบจ.ศก.	- เพื่อจ่ายเป็นค่าราชการ/ลูกจ้างประจำและพนักงานจ้าง อบจ.ศก.	คณะกรรมการสอบวินัย	10,000 (งบ อบจ.)	10,000 (งบ อบจ.)	10,000 (งบ อบจ.)	10,000 (งบ อบจ.)	10,000 (งบ อบจ.)	10,000 (งบ อบจ.)		
	- ค่าช่วยเหลือการศึกษานูตริ	- เพื่อจ่ายเป็นค่าช่วยเหลือการศึกษานูตริราชการ และลูกจ้างประจำ	ข้าราชการ/ลูกจ้างประจำ	250,000 (งบ อบจ.)	250,000 (งบ อบจ.)	250,000 (งบ อบจ.)	250,000 (งบ อบจ.)	250,000 (งบ อบจ.)	250,000 (งบ อบจ.)		
	- เงินช่วยเหลือบุตรข้าราชการและลูกจ้างประจำ อบจ.	- เพื่อจ่ายเป็นเงินช่วยเหลือบุตรข้าราชการและลูกจ้างประจำ	ข้าราชการ/ลูกจ้างประจำ	22,400 (งบ อบจ.)	22,400 (งบ อบจ.)	22,400 (งบ อบจ.)	22,400 (งบ อบจ.)	22,400 (งบ อบจ.)	22,400 (งบ อบจ.)		
	- เงินสวัสดิการข้าราชการบ้านญาติ	- เพื่อจ่ายเป็นค่าสวัสดิการของข้าราชการบ้านญาติ	ข้าราชการบ้านญาติ	200,000 (งบ อบจ.)	200,000 (งบ อบจ.)	200,000 (งบ อบจ.)	200,000 (งบ อบจ.)	200,000 (งบ อบจ.)	200,000 (งบ อบจ.)		

รายละเอียดโครงการพัฒนา  
แผนพัฒนาท้องถิ่น (พ.ศ. 2561 - 2565)  
องค์การบริหารส่วนจังหวัดศรีสะเกษ

- ก. ยุทธศาสตร์จังหวัดที่ 2 การเสริมสร้างภูมิคุ้มกันทางสังคมและคุณภาพชีวิตที่ดี  
ข. ยุทธศาสตร์การพัฒนาขององค์การปกครองส่วนท้องถิ่นในเขตจังหวัดที่ 2 การสร้างภูมิคุ้มกันและคุณภาพชีวิตที่ดี  
5. ยุทธศาสตร์ที่ 5 การพัฒนาองค์กร

5.1 ตำบลบริหารทั่วไป แผนงานบริหารงานทั่วไป

ที่	โครงการ/กิจกรรม	วัตถุประสงค์	เป้าหมาย (ผลผลิตของโครงการ)	งบประมาณและที่ผ่านมา					ดัชนีชี้วัด (KPI)	ผลที่คาดว่าจะได้รับ	หน่วยงาน รับผิดชอบ หลัก
				2561 (บาท)	2562 (บาท)	2563 (บาท)	2564 (บาท)	2565 (บาท)			
	- เงินค่าตอบแทนพิเศษข้าราชการ, ลูกจ้างประจำผู้ได้รับค่าจ้างถึง ขั้นสูงสุดตำแหน่ง	- เพื่อจ่ายเป็นเงินค่าตอบแทน พิเศษข้าราชการ,ลูกจ้างประจำ ผู้ได้รับค่าจ้างขั้นสูงสุดของ ตำแหน่ง	ข้าราชการ/ลูกจ้างประจำ สังกัด อบจ.ศก.	60,000 (งบ อบจ.)	60,000 (งบ อบจ.)	60,000 (งบ อบจ.)	60,000 (งบ อบจ.)	60,000 (งบ อบจ.)	60,000 (งบ อบจ.)	ทุกส่วนราชการ ในสังกัด อบจ.	
	- เงินประโยชน์ตอบแทนอื่นเป็น กรณีพิเศษ	- เพื่อจ่ายเป็นเงินประโยชน์ตอบแทน อื่นเป็นกรณีพิเศษสำหรับ บุคลากร อบจ.ศก.	ข้าราชการ/ลูกจ้างประจำ สังกัด อบจ.ศก.	10,000,000 (งบ อบจ.)	10,000,000 (งบ อบจ.)	10,000,000 (งบ อบจ.)	10,000,000 (งบ อบจ.)	10,000,000 (งบ อบจ.)	10,000,000 (งบ อบจ.)		
	<b>ข.ค่าใช้สอย</b>										
	- ค่าใช้จ่ายในการจัดประชุมสภา อบจ.	- เพื่อจ่ายเป็นค่าใช้จ่ายในการจัด จัดประชุมสภา อบจ.	จัดประชุมสภา อบจ.	30,000 (งบ อบจ.)	30,000 (งบ อบจ.)	30,000 (งบ อบจ.)	30,000 (งบ อบจ.)	30,000 (งบ อบจ.)	30,000 (งบ อบจ.)		
	- ค่าใช้จ่ายในการเดินทางไปราชการ ของสมาชิกสภา อบจ.	- เพื่อจ่ายเป็นค่าใช้จ่ายในการ เดินทางไปราชการของสมาชิกสภา	สมาชิกสภา อบจ.	200,000 (งบ อบจ.)	200,000 (งบ อบจ.)	200,000 (งบ อบจ.)	200,000 (งบ อบจ.)	200,000 (งบ อบจ.)	200,000 (งบ อบจ.)		
	- ค่ารับรอง	- เพื่อจ่ายเป็นค่ารับรอง	คณะบุคคล/กรมการมาเยี่ยม/ นิเทศงาน อบจ.	140,000 (งบ อบจ.)	140,000 (งบ อบจ.)	1,500,000 (งบ อบจ.)	1,500,000 (งบ อบจ.)	1,500,000 (งบ อบจ.)	1,500,000 (งบ อบจ.)		
	- ค่าจ้างเหมาบริการ	- เพื่อจ่ายเป็นค่าจ้างเหมาบริการ	จ้างเหมาบริการ	500,000 (งบ อบจ.)	500,000 (งบ อบจ.)	5,000,000 (งบ อบจ.)	5,000,000 (งบ อบจ.)	5,000,000 (งบ อบจ.)	5,000,000 (งบ อบจ.)		

รายละเอียดโครงการพัฒนา  
แผนพัฒนาท้องถิ่น (พ.ศ. 2561 - 2565)  
องค์การบริหารส่วนจังหวัดศรีสะเกษ

- ก. ยุทธศาสตร์จังหวัดที่ 2 การเสริมสร้างภูมิคุ้มกันทางสังคมและคุณภาพชีวิตที่ดี  
ข. ยุทธศาสตร์การพัฒนาขององค์กรปกครองส่วนท้องถิ่นในเขตจังหวัดที่ 2 การสร้างภูมิคุ้มกันและคุณภาพชีวิตที่ดี  
5. ยุทธศาสตร์ที่ 5 การพัฒนาองค์กร

5.1 ตำบลบริหารทั่วไป แผนงานบริหารงานทั่วไป

ที่	โครงการ/กิจกรรม	วัตถุประสงค์	เป้าหมาย (ผลผลิตของโครงการ)	งบประมาณและที่ผ่านมา					ตัวชี้วัด (KPI)	ผลที่คาดว่าจะได้รับ	หน่วยงาน รับผิดชอบ หลัก
				2561 (บาท)	2562 (บาท)	2563 (บาท)	2564 (บาท)	2565 (บาท)			
	- ค่าใช้จ่ายในการเดินทางไปราชการของคณะผู้บริหาร/สมาชิกสภา อบจ./ข้าราชการ/ลูกจ้างประจำ/พนักงานจ้าง	- เพื่อจ่ายเป็นค่าใช้จ่ายในการเดินทางไปราชการของคณะผู้บริหาร/ข้าราชการ/ลูกจ้างประจำ/พนักงานจ้าง	คณะผู้บริหาร/ข้าราชการ/ลูกจ้างประจำ/พนักงานจ้างสังกัด อบจ.ศก.	500,000 (งบ อบจ.)	500,000 (งบ อบจ.)	2,000,000 (งบ อบจ.)	2,000,000 (งบ อบจ.)	2,000,000 (งบ อบจ.)		ทุกส่วนราชการ ในสังกัด อบจ.	
	- ค่าจัดทะเบียนยานพาหนะและค่าธรรมเนียมอื่น/การดำเนินคดีตามคำพิพากษา/ค่าประกันภัยยานพาหนะ	- เพื่อจ่ายเป็นค่าจัดทะเบียนยานพาหนะและค่าธรรมเนียมตามคำพิพากษา/ค่าประกันภัยยานพาหนะ	ยานพาหนะ/ทรัพย์สินของอบจ.ศก.	30,000 (งบ อบจ.)	30,000 (งบ อบจ.)	30,000 (งบ อบจ.)	30,000 (งบ อบจ.)	30,000 (งบ อบจ.)			
	- ค่าเช่าทรัพย์สิน	- เพื่อจ่ายเป็นค่าเช่าทรัพย์สิน	ทรัพย์สินของ อบจ.ศก.	100,000 (งบ อบจ.)	100,000 (งบ อบจ.)	100,000 (งบ อบจ.)	100,000 (งบ อบจ.)	100,000 (งบ อบจ.)			
	- ค่าจัดทำเอกสาร	- เพื่อจ่ายเป็นค่าจัดทำเอกสารหนังสือ จัดทำเอกสาร	จัดทำเอกสาร	100,000 (งบ อบจ.)	100,000 (งบ อบจ.)	100,000 (งบ อบจ.)	100,000 (งบ อบจ.)	100,000 (งบ อบจ.)			

## รายละเอียดโครงการพัฒนา

แบบ ผ.02

แผนพัฒนาท้องถิ่น (พ.ศ. 2561 - 2565)

องค์การบริหารส่วนจังหวัดศรีสะเกษ

ก. ยุทธศาสตร์จังหวัดที่ 2 การเสริมสร้างภูมิคุ้มกันทางสังคมและคุณภาพชีวิตที่ดี

ข. ยุทธศาสตร์การพัฒนาขององค์การปกครองส่วนท้องถิ่นในเขตจังหวัดที่ 2 การสร้างภูมิคุ้มกันและคุณภาพชีวิตที่ดี

5. ยุทธศาสตร์ที่ 5 การพัฒนาองค์กร

5.1 ดำเนินบริหารทั่วไป แผนงานบริหารงานทั่วไป

ที่	โครงการ/กิจกรรม	วัตถุประสงค์	เป้าหมาย (ผลผลิตของโครงการ)	งบประมาณและที่ผ่านมา					ตัวชี้วัด (KPI)	ผลที่คาดว่าจะได้รับ	หน่วยงาน รับผิดชอบ หลัก
				2561 (บาท)	2562 (บาท)	2563 (บาท)	2564 (บาท)	2565 (บาท)			
	- ค่าพิมพ์เอกสาร,แบบพิมพ์ ต่าง ๆ ของ อบจ.	- เพื่อจ่ายเป็นค่าพิมพ์เอกสาร, แบบพิมพ์ต่างๆ ของ อบจ.	พิมพ์เอกสาร,แบบพิมพ์ต่าง ๆ ของ อบจ.	100,000 (งบ อบจ.)	100,000 (งบ อบจ.)	100,000 (งบ อบจ.)	100,000 (งบ อบจ.)	100,000 (งบ อบจ.)	- มีวัสดุอุปกรณ์เพียงพอ ในการปฏิบัติงานและ การบริการประชาชน	- อบจ.ศก.มีวัสดุอุปกรณ์ ที่เหมาะสมเพียงพอในการ ปฏิบัติงาน และการบริการ ประชาชน	สำนักปลัดฯ
	- ค่าโฆษณาและเผยแพร่, จ้างทำป้ายประชาสัมพันธ์	- เพื่อจ่ายเป็นค่าโฆษณาและ เผยแพร่	โฆษณาและเผยแพร่, จ้างทำป้ายฯ	500,000 (งบ อบจ.)	500,000 (งบ อบจ.)	500,000 (งบ อบจ.)	500,000 (งบ อบจ.)	500,000 (งบ อบจ.)	- จำนวนช่องทางที่ใช้ ในการเผยแพร่ข้อมูล ข่าวสาร	- อบจ.ศก. สามารถเผยแพร่ ผลงานออกสู่สาธารณชน ได้อย่างกว้างขวาง	
	- ค่าติดตั้งไฟฟ้า,ค่าติดตั้ง งานรับสัญญาณดาวเทียม	- เพื่อจ่ายเป็นค่าติดตั้งไฟฟ้า และงานดาวเทียม	ค่าติดตั้งไฟฟ้า และงาน ดาวเทียม	100,000 (งบ อบจ.)	100,000 (งบ อบจ.)	100,000 (งบ อบจ.)	100,000 (งบ อบจ.)	100,000 (งบ อบจ.)	- มีวัสดุอุปกรณ์เพียงพอ ในการปฏิบัติงานและ การบริการประชาชน	- อบจ.ศก.มีวัสดุอุปกรณ์ ที่เหมาะสมเพียงพอในการ ปฏิบัติงาน และการบริการ ประชาชน	
	- ค่าติดตั้ง/ซ่อมแซมโทรศัพท์	- เพื่อจ่ายเป็นค่าติดตั้ง/ซ่อมแซม โทรศัพท์	ค่าติดตั้งโทรศัพท์	100,000 (งบ อบจ.)	100,000 (งบ อบจ.)	100,000 (งบ อบจ.)	100,000 (งบ อบจ.)	100,000 (งบ อบจ.)			
	- ค่าล้างอัดขยายภาพ	- เพื่อจ่ายเป็นค่าล้างอัดขยายภาพ	ค่าล้างอัดขยายภาพ	10,000 (งบ อบจ.)	10,000 (งบ อบจ.)	10,000 (งบ อบจ.)	10,000 (งบ อบจ.)	10,000 (งบ อบจ.)			

รายละเอียดโครงการพัฒนา  
แผนพัฒนาท้องถิ่น (พ.ศ. 2561 - 2565)  
องค์การบริหารส่วนจังหวัดศรีสะเกษ

- ก. ยุทธศาสตร์จังหวัดที่ 2 การเสริมสร้างภูมิคุ้มกันทางสังคมและคุณภาพชีวิตที่ดี  
ข. ยุทธศาสตร์การพัฒนาขององค์การปกครองส่วนท้องถิ่นในเขตจังหวัดที่ 2 การสร้างภูมิคุ้มกันและคุณภาพชีวิตที่ดี  
5. ยุทธศาสตร์ที่ 5 การพัฒนาองค์กร  
5.1 ตำบลบริหารทั่วไป แผนงานบริหารงานทั่วไป

ที่	โครงการ/กิจกรรม	วัตถุประสงค์	เป้าหมาย (ผลผลิตของโครงการ)	งบประมาณและที่ผ่านมา					ตัวชี้วัด (KPI)	ผลที่คาดว่าจะได้รับ	หน่วยงาน รับผิดชอบ หลัก
				2561 (บาท)	2562 (บาท)	2563 (บาท)	2564 (บาท)	2565 (บาท)			
	- ค่าติดตั้ง/ซ่อมแซมระบบประปา/ไฟฟ้า	- เพื่อจ่ายเป็นค่าติดตั้ง/ซ่อมแซมระบบประปา/ไฟฟ้า	ค่าติดตั้ง/ซ่อมแซมระบบประปา, ไฟฟ้า	10,000 (งบ อบจ.)	10,000 (งบ อบจ.)	10,000 (งบ อบจ.)	10,000 (งบ อบจ.)	10,000 (งบ อบจ.)	- ระบบประปาที่ได้รับ การซ่อมแซมบำรุงรักษา	- อบจ.ศก. มีน้ำสะอาด สำหรับใช้อุปโภค บริโภค และบริการประชาชน	สำนักงานคลัง/ สำนักปลัดฯ/
	- ค่าใช้จ่ายในการเตรียมการรับเสด็จ งานรัฐพิธี งานราชพิธี งานพิธี งานประเพณีท้องถิ่น . และการจัดกิจกรรมทั่วไปของ อบจ.	- เพื่อจ่ายเป็นค่าใช้จ่ายในการจัดงานรัฐพิธี งานราชพิธี งานพิธี ประเพณีและกิจกรรมทั่วไปของ อบจ.	กิจกรรมงานรัฐพิธี งานราชพิธี งานพิธี งานประเพณี และการจัดกิจกรรมทั่วไปของ อบจ.	500,000 (งบ อบจ.)	500,000 (งบ อบจ.)	700,000 (งบ อบจ.)	700,000 (งบ อบจ.)	700,000 (งบ อบจ.)	- การจัดกิจกรรมงานรัฐพิธี งานราชพิธี งานพิธี ประเพณีและการจัดกิจกรรมทั่วไปที่ อบจ. ดำเนินการ	- งานรัฐพิธี งานราชพิธี งานพิธี งานประเพณีท้องถิ่นได้รับการสืบสานให้คงอยู่สืบไป	สำนักปลัดฯ/
	- ค่าจ้างที่ปรึกษาเพื่อศึกษา วิจัย ประเมินผลต่างๆ ของ อบจ.	- เพื่อจ่ายเป็นค่าจ้างที่ปรึกษา เพื่อศึกษา วิจัย ประเมินผลต่างๆ ของ อบจ.	ค่าจ้างที่ปรึกษา	400,000 (งบ อบจ.)	400,000 (งบ อบจ.)	400,000 (งบ อบจ.)	400,000 (งบ อบจ.)	400,000 (งบ อบจ.)	- รายงานผลการศึกษา วิจัยและประเมินผล ต่าง ๆ ของ อบจ.	- อบจ.ศก. มีข้อมูลในการบริหารจัดการและการพัฒนาท้องถิ่น	สำนักงานปลัดฯ กองการ เจ้าหน้าที่
	- ค่าบำรุงรักษาและซ่อมแซมทรัพย์สิน	- เพื่อจ่ายเป็นค่าบำรุงรักษาเพื่อซ่อมแซมทรัพย์สิน	มีค่าบำรุงรักษาเพื่อซ่อมแซมทรัพย์สินและทรัพย์สิน	500,000 (งบ อบจ.)	500,000 (งบ อบจ.)	500,000 (งบ อบจ.)	500,000 (งบ อบจ.)	500,000 (งบ อบจ.)	- ครุภัณฑ์และทรัพย์สิน สามารถใช้งานได้ อย่างมีประสิทธิภาพ	- ครุภัณฑ์และทรัพย์สินได้รับการบำรุงรักษา และยังคงสภาพที่ใช้งานได้ ได้ตามปกติ	สำนักงานปลัดฯ/

รายละเอียดโครงการพัฒนา  
แผนพัฒนาท้องถิ่น (พ.ศ. 2561 - 2565)  
องค์การบริหารส่วนจังหวัดศรีสะเกษ

- ก. ยุทธศาสตร์จังหวัดที่ 2 การเสริมสร้างภูมิคุ้มกันทางสังคมและคุณภาพชีวิตที่ดี
- ข. ยุทธศาสตร์การพัฒนาขององค์กรปกครองส่วนท้องถิ่นในเขตจังหวัดที่ 2 การสร้างภูมิคุ้มกันและคุณภาพชีวิตที่ดี
- 5. ยุทธศาสตร์ที่ 5 การพัฒนาองค์กร
- 5.1 ดำเนินบริหารทั่วไป แผนงานบริหารงานทั่วไป

ที่	โครงการ/กิจกรรม	วัตถุประสงค์	เป้าหมาย (ผลผลิตของโครงการ)	งบประมาณและที่ผ่านมา					ตัวชี้วัด (KPI)	ผลที่คาดว่าจะได้รับ	หน่วยงานรับผิดชอบหลัก
				2561 (บาท)	2562 (บาท)	2563 (บาท)	2564 (บาท)	2565 (บาท)			
	- ค่าชดเชยค่าเสียหายหรือค่าสินไหมทดแทน	- เพื่อจ่ายเป็นค่าชดเชยค่าเสียหายหรือค่าสินไหมทดแทน	มีค่าชดเชยค่าเสียหายหรือค่าสินไหมทดแทน	50,000 (งบ อบจ.)	50,000 (งบ อบจ.)	50,000 (งบ อบจ.)	50,000 (งบ อบจ.)	50,000 (งบ อบจ.)	- จ่ายค่าชดเชยค่าเสียหายหรือค่าสินไหมทดแทนตามระเบียบของทางราชการ	- มีค่าชดเชยค่าเสียหายหรือค่าสินไหมทดแทน	สำนักงานปลัดฯ
	- ค่าเลือกตั้งนายก อบจ. และสมาชิกสภา อบจ./เลือกตั้งซ่อม	- เพื่อจ่ายเป็นค่าเลือกตั้งนายก อบจ. และสมาชิกสภา อบจ./เลือกตั้งซ่อม	ค่าเลือกตั้งนายก อบจ. และสมาชิกสภา อบจ./เลือกตั้งซ่อม	5,000,000 (งบ อบจ.)	5,000,000 (งบ อบจ.)	60,000,000 (งบ อบจ.)	5,000,000 (งบ อบจ.)	5,000,000 (งบ อบจ.)	- ดำเนินการจัดการเลือกตั้งนายก อบจ./สมาชิกสภา อบจ.	- การเลือกตั้งนายก อบจ./สมาชิกสภา อบจ.เป็นไปตามระเบียบข้อกฎหมาย	กองกิจการสภา
	- ค่ารางวัลที่ดินและจัดทำแนวเขตที่ดินของ อบจ. <b>ด. ศักดิ์</b>	- เพื่อจ่ายเป็นค่ารางวัลที่ดินและจัดทำแนวเขตที่ดินของ อบจ.	ค่ารางวัลที่ดินและจัดทำแนวเขตที่ดินของ อบจ.	200,000 (งบ อบจ.)	200,000 (งบ อบจ.)	200,000 (งบ อบจ.)	200,000 (งบ อบจ.)	200,000 (งบ อบจ.)	- แนวเขตที่ดินของ อบจ.ศก.	- มีรางวัลที่ดินและจัดทำแนวเขตที่ดินของ อบจ.	สำนักงานปลัดฯ
	- ค่ารับวารสาร	- เพื่อจ่ายเป็นค่ารับวารสาร	ค่ารับวารสาร	90,000 (งบ อบจ.)	90,000 (งบ อบจ.)	90,000 (งบ อบจ.)	90,000 (งบ อบจ.)	90,000 (งบ อบจ.)	- มีวัสดุอุปกรณ์เพียงพอในการปฏิบัติงานและการบริการประชาชน	- อบจ.ศก.มีวัสดุที่เหมาะสมเพียงพอในการปฏิบัติงานและการบริการประชาชน	สำนักงานปลัดฯ
	- ค่าวัสดุไฟฟ้าและวิทยุ/ค่าวัสดุสำหรับบันทึกเทป	- เพื่อจ่ายเป็นค่าวัสดุไฟฟ้าและวิทยุ/ค่าวัสดุสำหรับบันทึกเทป	ค่าวัสดุไฟฟ้าและวิทยุ/ค่าวัสดุสำหรับบันทึกเทป	50,000 (งบ อบจ.)	50,000 (งบ อบจ.)	50,000 (งบ อบจ.)	50,000 (งบ อบจ.)	50,000 (งบ อบจ.)			
	- ค่าวัสดุงานบ้านงานครัว	- เพื่อจ่ายเป็นค่าวัสดุงานบ้านงานครัว	ค่าวัสดุงานบ้านงานครัว	200,000 (งบ อบจ.)	200,000 (งบ อบจ.)	200,000 (งบ อบจ.)	200,000 (งบ อบจ.)	200,000 (งบ อบจ.)			



รายละเอียดโครงการพัฒนา  
แผนพัฒนาท้องถิ่น (พ.ศ. 2561 - 2565)  
องค์การบริหารส่วนจังหวัดศรีสะเกษ

- ก. ยุทธศาสตร์จังหวัดที่ 2 การเสริมสร้างภูมิคุ้มกันทางสังคมและคุณภาพชีวิตที่ดี
- ข. ยุทธศาสตร์การพัฒนาขององค์การปกครองส่วนท้องถิ่นในเขตจังหวัดที่ 2 การสร้างภูมิคุ้มกันและคุณภาพชีวิตที่ดี
- 5. ยุทธศาสตร์ที่ 5 การพัฒนาองค์กร

5.1 ตำบลบริหารทั่วไป แผนงานบริหารงานทั่วไป

ที่	โครงการ/กิจกรรม	วัตถุประสงค์	เป้าหมาย (ผลผลิตของโครงการ)	งบประมาณและที่ผ่านมา					ตัวชี้วัด (KPI)	ผลที่คาดว่าจะได้รับ	หน่วยงาน รับผิดชอบ หลัก
				2561 (บาท)	2562 (บาท)	2563 (บาท)	2564 (บาท)	2565 (บาท)			
	- คำว่าสวดยานพาหนะและขนส่ง	- เพื่อจ่ายเป็นคำวีสวดยานพาหนะและขนส่ง	คำวีสวดยานพาหนะและขนส่ง	50,000 (งบ อบจ.)	50,000 (งบ อบจ.)	50,000 (งบ อบจ.)	50,000 (งบ อบจ.)	50,000 (งบ อบจ.)			
	- คำวีสวดคอมพิวเตอร์	- เพื่อจ่ายเป็นคำวีสวดคอมพิวเตอร์	คำวีสวดคอมพิวเตอร์	300,000 (งบ อบจ.)	300,000 (งบ อบจ.)	300,000 (งบ อบจ.)	300,000 (งบ อบจ.)	300,000 (งบ อบจ.)			
	- คำวีสวดน้ำมันเชื้อเพลิงและท่อเลื่อน	- เพื่อจ่ายเป็นคำวีสวดน้ำมันเชื้อเพลิงและท่อเลื่อน	คำวีสวดเชื้อเพลิงและท่อเลื่อน	1,000,000 (งบ อบจ.)	1,000,000 (งบ อบจ.)	1,000,000 (งบ อบจ.)	1,000,000 (งบ อบจ.)	1,000,000 (งบ อบจ.)			
	- คำวีสวดอุปกรณ์งานรัฐพิธี	- เพื่อจ่ายเป็นคำวีสวดอุปกรณ์งานรัฐพิธี	คำวีสวดอุปกรณ์งานรัฐพิธี	100,000 (งบ อบจ.)	100,000 (งบ อบจ.)	100,000 (งบ อบจ.)	100,000 (งบ อบจ.)	100,000 (งบ อบจ.)			
	- คำวีสวดพิธีและงานประเพณี	งานรัฐพิธี ราชพิธี พิธีและงานประเพณี	ราชพิธี พิธีและงานประเพณี	(งบ อบจ.)	(งบ อบจ.)	(งบ อบจ.)	(งบ อบจ.)	(งบ อบจ.)			สำนักงานปลัดฯ
	- คำวีสวดโฆษณาและเผยแพร่	- เพื่อจ่ายเป็นคำวีสวดงานป้ายประชาสัมพันธ์	คำวีสวดงานป้ายประชาสัมพันธ์	50,000 (งบ อบจ.)	50,000 (งบ อบจ.)	50,000 (งบ อบจ.)	50,000 (งบ อบจ.)	50,000 (งบ อบจ.)			
	- คำวีสวดระเบียบกฎหมายและหนังสือสั่งการต่าง ๆ	- เพื่อจ่ายเป็นคำวีสวดระเบียบกฎหมายและหนังสือสั่งการต่าง ๆ	คำจัดทาระเบียบกฎหมายและหนังสือสั่งการต่าง ๆ	30,000 (งบ อบจ.)	30,000 (งบ อบจ.)	30,000 (งบ อบจ.)	30,000 (งบ อบจ.)	30,000 (งบ อบจ.)			
	- คำวีสวดสำนักงาน/วิสตอื่น ๆ	- เพื่อจ่ายเป็นคำวีสวดสำนักงาน/วิสตอื่น ๆ	คำวีสวดสำนักงาน/วิสตอื่น ๆ	500,000 (งบ อบจ.)	500,000 (งบ อบจ.)	500,000 (งบ อบจ.)	500,000 (งบ อบจ.)	500,000 (งบ อบจ.)			

## รายละเอียดโครงการพัฒนา

แบบ ผ.02

แผนพัฒนาท้องถิ่น (พ.ศ. 2561 - 2565)

องค์การบริหารส่วนจังหวัดศรีสะเกษ

- ก. ยุทธศาสตร์จังหวัดที่ 2 การเสริมสร้างภูมิคุ้มกันทางสังคมและคุณภาพชีวิตที่ดี
- ข. ยุทธศาสตร์การพัฒนาขององค์การปกครองส่วนท้องถิ่นในเขตจังหวัดที่ 2 การสร้างภูมิคุ้มกันและคุณภาพชีวิตที่ดี
5. ยุทธศาสตร์ที่ 5 การพัฒนาองค์กร

## 5.1 ตำบลบริหารทั่วไป แผนงานบริหารงานทั่วไป

ที่	โครงการ/กิจกรรม	วัตถุประสงค์	เป้าหมาย (ผลผลิตของโครงการ)	งบประมาณและที่ผ่านมา					ตัวชี้วัด (KPI)	ผลที่คาดว่าจะได้รับ	หน่วยงาน รับผิดชอบ หลัก
				2561 (บาท)	2562 (บาท)	2563 (บาท)	2564 (บาท)	2565 (บาท)			
	2) ค่าสาธารณูปโภค - ค่าไฟฟ้า/ค่าประปา - ค่าโทรศัพท์/ค่าบริการ ด้านโทรคมนาคม	- เพื่อจ่ายเป็นค่าไฟฟ้า/ค่าประปา - เพื่อจ่ายเป็นค่าโทรศัพท์/ ค่าบริการด้านโทรคมนาคม	ค่าไฟฟ้า/ค่าประปา ค่าโทรศัพท์/ค่าบริการด้าน โทรคมนาคม	1,000,000 (งบ อบจ.) 300,000 (งบ อบจ.)	1,000,000 (งบ อบจ.) 300,000 (งบ อบจ.)	1,000,000 (งบ อบจ.) 300,000 (งบ อบจ.)	1,000,000 (งบ อบจ.) 300,000 (งบ อบจ.)	1,000,000 (งบ อบจ.) 300,000 (งบ อบจ.)	มีค่าไฟฟ้า ค่าน้ำประปา มีค่าโทรศัพท์/ค่าบริการ โทรคมนาคม	- อบจ.ศก. มีค่าบริการ ด้านสาธารณูปโภค - อบจ.ศก. มีค่าบริการ ด้านสาธารณูปโภค	สำนักการคลัง
	- ค่าฝากส่งไปรษณีย์ภัณฑ์ ไปรษณีย์ภัณฑ์	- เพื่อจ่ายเป็นค่าฝากส่ง ไปรษณีย์ภัณฑ์	ค่าฝากส่งไปรษณีย์ภัณฑ์	60,000 (งบ อบจ.)	60,000 (งบ อบจ.)	60,000 (งบ อบจ.)	60,000 (งบ อบจ.)	60,000 (งบ อบจ.)	มีค่าฝากส่งไปรษณีย์ภัณฑ์	- อบจ.ศก. มีค่าบริการ ด้านสาธารณูปโภค	สำนักงานปลัดฯ
10	ปรับปรุงการให้บริการประชาชน ในด้านต่าง ๆ	- เพื่อปรับปรุงการให้บริการ ประชาชนให้มีประสิทธิภาพ มากขึ้น	กิจกรรมบริการประชาชนที่ อบจ.ศก.ดำเนินการ	100,000 (งบ อบจ.)	100,000 (งบ อบจ.)	100,000 (งบ อบจ.)	100,000 (งบ อบจ.)	100,000 (งบ อบจ.)	- ประชาชนผู้รับบริการ มีความพึงพอใจต่อกระบวนการ การให้บริการไม่น้อยกว่า ร้อยละ 85	- ประชาชนได้รับความพึง พอใจในการให้บริการของ อบจ.ศก.	สำนักงานปลัดฯ
11	พัฒนาระบบการตรวจสอบภายใน ให้มีความเข้มแข็ง	- เพื่อพัฒนาระบบการตรวจสอบ ภายในให้มีความเข้มแข็ง	ระบบตรวจสอบภายในของ อบจ.ศก.	20,000 (งบ อบจ.)	20,000 (งบ อบจ.)	20,000 (งบ อบจ.)	20,000 (งบ อบจ.)	20,000 (งบ อบจ.)	- จำนวนเรื่องที่มีการ พัฒนารูปวิธีการตรวจสอบ	- ระบบการตรวจสอบ ภายในให้มีความเข้มแข็ง	หน่วยตรวจ สอบภายใน
12	ปรับปรุงการกำหนดมาตรฐาน การควบคุมภายใน	- เพื่อปรับปรุงการกำหนด มาตรฐานการควบคุมภายใน	ระบบตรวจสอบภายในของ อบจ.ศก.	20,000 (งบ อบจ.)	20,000 (งบ อบจ.)	20,000 (งบ อบจ.)	20,000 (งบ อบจ.)	20,000 (งบ อบจ.)	- มีการกำหนดหลักเกณฑ์ และขั้นตอนการปฏิบัติงาน ตามอำนาจหน้าที่	- อบจ.ศก.มีมาตรฐาน การควบคุมภายในที่มีประ สิทธิภาพ	หน่วยตรวจ สอบภายใน

รายละเอียดโครงการพัฒนา  
แผนพัฒนาท้องถิ่น (พ.ศ. 2561 - 2565)  
องค์การบริหารส่วนจังหวัดศรีสะเกษ

- ก. ยุทธศาสตร์จังหวัดที่ 2 การเสริมสร้างภูมิคุ้มกันทางสังคมและคุณภาพชีวิตที่ดี
- ข. ยุทธศาสตร์การพัฒนาขององค์การปกครองส่วนท้องถิ่นในเขตจังหวัดที่ 2 การสร้างภูมิคุ้มกันและคุณภาพชีวิตที่ดี
- 5. ยุทธศาสตร์ที่ 5 การพัฒนาองค์กร

5.1 ด้านบริหารทั่วไป แผนงานบริหารงานทั่วไป

ที่	โครงการ/กิจกรรม	วัตถุประสงค์	เป้าหมาย (ผลผลิตของโครงการ)	งบประมาณและที่ผ่านมา					ตัวชี้วัด (KPI)	ผลที่คาดว่าจะได้รับ	หน่วยงาน รับผิดชอบ หลัก
				2561 (บาท)	2562 (บาท)	2563 (บาท)	2564 (บาท)	2565 (บาท)			
13	จัดทำระบบข้อมูลเพื่อการบริหารของ อบจ.	- เพื่อเป็นการจัดทำระบบข้อมูลการบริหาร	- จัดทำระบบ e-plan,e-LASS ระบบบัญชี,ระบบข้อมูลกลาง (INFO) - จัดทำระบบสารสนเทศด้านงบประมาณเชิงภูมิสารสนเทศ โดยให้ระบบค่าพิกัด (Global Positioning System)	500,000 (งบ อบจ.)	500,000 (งบ อบจ.)	500,000 (งบ อบจ.)	500,000 (งบ อบจ.)	500,000 (งบ อบจ.)	- อบจ.ศก.จัดทำระบบ e-plan,e-LASS ระบบบัญชี, ระบบ INFO - จัดทำระบบสารสนเทศด้านงบประมาณเชิงภูมิสารสนเทศ โดยให้ระบบค่าพิกัดได้ทันตามปฏิทิน	- อบจ.ศก. สามารถจัดทำระบบเพื่อสืบค้นข้อมูล ที่ทันสมัยและได้ อย่างมีประสิทธิภาพ	กองแผนฯ สำนักการคลัง
14	จัดทำแผนพัฒนาท้องถิ่นของ อบจ.	- เพื่อเป็นเครื่องมือในการบริหารงบประมาณของ อบท.	จัดทำแผนพัฒนาท้องถิ่น 4 ปี ของ อบจ.	130,000 (งบ อบจ.)	130,000 (งบ อบจ.)	130,000 (งบ อบจ.)	130,000 (งบ อบจ.)	130,000 (งบ อบจ.)	- การจัดทำแผนพัฒนาท้องถิ่น ของ อบจ. เป็นไปตามหนังสือสั่งการ ข้อกฎหมายที่กำหนด	- อบจ.มีกรอบและแนวทาง ในการจัดทำงบประมาณ และการดำเนินงานให้สำเร็จ	กองแผนฯ
15	จัดทำข้อบัญญัติ อบจ. เรื่อง งบประมาณรายจ่ายประจำปี	- เพื่อเป็นการอบอบการบริหารงบประมาณเป็นไปตามแผนพัฒนา อบจ.นำไปสู่การแก้ไขปัญหาความเดือดร้อนของประชาชนในท้องถิ่น	จัดทำข้อบัญญัติ อบจ. เรื่อง งบประมาณรายจ่ายประจำปี	130,000 (งบ อบจ.)	130,000 (งบ อบจ.)	130,000 (งบ อบจ.)	130,000 (งบ อบจ.)	130,000 (งบ อบจ.)	- การจัดทำ ข้อบัญญัติ งบประมาณรายจ่าย ประจำปี/เพิ่มเติม เป็นไปตามหนังสือสั่งการ ข้อกฎหมายที่เกี่ยวข้อง	- อบจ.ศก. มีข้อบัญญัติ งบประมาณรายจ่าย ประจำปี/เพิ่มเติม เพื่อใช้ เป็นเครื่องมือในการปฏิบัติ งานให้มีประสิทธิภาพ	กองแผนฯ

รายละเอียดโครงการพัฒนา  
แผนพัฒนาท้องถิ่น (พ.ศ. 2561 - 2565)  
องค์การบริหารส่วนจังหวัดศรีสะเกษ

- ก. ยุทธศาสตร์จังหวัดที่ 2 การเสริมสร้างภูมิคุ้มกันทางสังคมและคุณภาพชีวิตที่ดี
- ข. ยุทธศาสตร์การพัฒนาขององค์การปกครองส่วนท้องถิ่นในเขตจังหวัดที่ 2 การสร้างภูมิคุ้มกันและคุณภาพชีวิตที่ดี
- 5. ยุทธศาสตร์ที่ 5 การพัฒนาองค์กร

5.1 ตำบลบริหารทั่วไป แผนงานบริหารงานทั่วไป

ที่	โครงการ/กิจกรรม	วัตถุประสงค์	เป้าหมาย (ผลผลิตของโครงการ)	งบประมาณและที่ผ่านมา					ตัวชี้วัด (KPI)	ผลที่คาดว่าจะได้รับ	หน่วยงาน รับผิดชอบ หลัก
				2561 (บาท)	2562 (บาท)	2563 (บาท)	2564 (บาท)	2565 (บาท)			
16	การจัดทำระบบสารสนเทศและการสื่อสาร เพื่อการบริหารและ บริการประชาชน (e-Local Admin)	- เพื่อเป็นการบริหารจัดการ และบริการประชาชนอย่างมี ประสิทธิภาพ	การจัดทำระบบสารสนเทศ e-Local Admin ของ อบต.	500,000 (งบ อบจ.)	500,000 (งบ อบจ.)	500,000 (งบ อบจ.)	500,000 (งบ อบจ.)	500,000 (งบ อบจ.)	- ร้อยละของข้อมูล ส่งออกหรือให้บริการ แก่ประชาชน	- จัดทำระบบสารสนเทศ เพื่อเป็นการบริหารจัดการ และบริการประชาชนอย่าง มีประสิทธิภาพ	สำนักงานปลัดฯ/ กองแผนฯ
17	การพัฒนาระบบเครือข่าย ระบบอินเทอร์เน็ต อบจ.ศก.	- เพื่อบริหารจัดการระบบ อินเทอร์เน็ต อบจ.ศก.อย่างมี ประสิทธิภาพ	พัฒนาระบบอินเทอร์เน็ต อบจ.ศก.	50,000 (งบ อบจ.)	50,000 (งบ อบจ.)	50,000 (งบ อบจ.)	50,000 (งบ อบจ.)	50,000 (งบ อบจ.)	- อบจ.สามารถใช้งาน อินเทอร์เน็ต ทั้งระบบ ADSL และระบบ WiFi ได้อย่างมีประสิทธิภาพ	- พัฒนาระบบเพื่อรองรับ/ สนับสนุนระบบการปฏิบัติ งานตามภารกิจให้มี ประสิทธิภาพ	กองแผนฯ
18	จัดทำแผนการดำเนินงาน ของ อบจ.	- เพื่อจัดทำแผนการดำเนิน งานของ อบจ.	จัดทำแผนการดำเนินงาน ของ อบจ.	130,000 (งบ อบจ.)	130,000 (งบ อบจ.)	130,000 (งบ อบจ.)	130,000 (งบ อบจ.)	130,000 (งบ อบจ.)	- จำนวนแผนดำเนินงาน ที่ดำเนินการแล้วเสร็จ เป็นไปตามหนังสือสั่งการ ข้อกฎหมายที่กำหนด	- มีการจัดทำแผนปฏิบัติการ เป็นการออกแบบแนวทางในการ ทำงาน	กองแผนฯ
19	การติดตามประเมินผลแผน พัฒนาท้องถิ่น ของ อบจ.	- เพื่อติดตามประเมินผล แผนพัฒนา อบจ. เป็นไปตาม เป้าประสงค์อย่างไร้ข้อสงสัย	การติดตามประเมินผล จำนวน 2 ครั้ง/ปี	25,000 (งบ อบจ.)	25,000 (งบ อบจ.)	50,000 (งบ อบจ.)	50,000 (งบ อบจ.)	50,000 (งบ อบจ.)	- ร้อยละของความพึงพอใจ ของประชาชนที่มีต่อผล การดำเนินงานของ อบจ.	- มีการติดตามประเมิน ผลเพื่อเป็นข้อมูลในการ จัดทำแผนฯ ครึ่งต่อไป	กองแผนฯ

รายละเอียดโครงการพัฒนา  
แผนพัฒนาท้องถิ่น (พ.ศ. 2561 - 2565)  
องค์การบริหารส่วนจังหวัดศรีสะเกษ

- ก. ยุทธศาสตร์จังหวัดที่ 2 การเสริมสร้างภูมิคุ้มกันทางสังคมและคุณภาพชีวิตที่ดี  
ข. ยุทธศาสตร์การพัฒนาขององค์การปกครองส่วนท้องถิ่นในเขตจังหวัดที่ 2 การสร้างภูมิคุ้มกันและคุณภาพชีวิตที่ดี  
5. ยุทธศาสตร์ที่ 5 การพัฒนาองค์กร  
5.1 ด้านบริหารทั่วไป แผนงานบริหารงานทั่วไป

ที่	โครงการ/กิจกรรม	วัตถุประสงค์	เป้าหมาย (ผลผลิตของโครงการ)	งบประมาณและที่ผ่านมา					ตัวชี้วัด (KPI)	ผลที่คาดว่าจะได้รับ	หน่วยงาน รับผิดชอบ หลัก
				2561 (บาท)	2562 (บาท)	2563 (บาท)	2564 (บาท)	2565 (บาท)			
20	ประชาสัมพันธ์เชิญชวนให้ประชาชนหรือผู้ประกอบการเสียภาษีค่าธรรมเนียมให้แก่ อบจ.	- เพื่อพัฒนาประสิทธิภาพของการจัดเก็บภาษีและค่าธรรมเนียมให้แก่ อบจ.	ผู้ประกอบการใน จ.ศรีสะเกษ	100,000 (งบ อบจ.)	100,000 (งบ อบจ.)	100,000 (งบ อบจ.)	100,000 (งบ อบจ.)	100,000 (งบ อบจ.)	- ผู้ประกอบการมีความรู้ความเข้าใจเกี่ยวกับระเบียบ กฎหมายเพิ่มขึ้น - ค่าใช้จ่ายลดลง	- จัดเก็บภาษี และค่าธรรมเนียมได้เพิ่มมากขึ้น - จำนวนผู้ประกอบการค้างชำระลดลง	สำนักงานคลัง
21	จัดอบรมสัมมนาเชิงปฏิบัติการการเงิน การคลังและการบัญชี โดย อบจ. ดำเนินการเอง	- เพื่ออบรมสัมมนาส่งเสริมสนับสนุนบุคลากรที่มีหน้าที่ในการจัดเก็บภาษีให้มีความรู้ในการปฏิบัติงาน	จัดอบรมสัมมนาเชิงปฏิบัติการการเงินการคลังและการบัญชี โดย อบจ.	100,000 (งบ อบจ.)	100,000 (งบ อบจ.)	100,000 (งบ อบจ.)	100,000 (งบ อบจ.)	100,000 (งบ อบจ.)	- มีกรอบสมมุติฐานการที่มีหน้าที่ในการจัดเก็บภาษี จำนวน 2 ครั้ง/ปี	- การปฏิบัติงานมีประสิทธิภาพ มีความรู้ความเข้าใจในการจัดเก็บภาษียิ่งเพิ่มขึ้น	สำนักงานคลัง
22	ฝึกอบรม/พัฒนาการควบคุมภายในหน่วยงานและโรงเรียนในสังกัด อบจ.ศก.	- เพื่อฝึกอบรม/พัฒนาการควบคุมภายในหน่วยงานและโรงเรียนในสังกัด อบจ.ศก.	หน่วยงานและโรงเรียนในสังกัด อบจ.ศก.	200,000 (งบ อบจ.)	200,000 (งบ อบจ.)	200,000 (งบ อบจ.)	200,000 (งบ อบจ.)	200,000 (งบ อบจ.)	- มีกรอบสมมุติฐานการและโรงเรียนในสังกัดจำนวน 2 ครั้ง/ปี	- การปฏิบัติงานมีประสิทธิภาพ มีความรู้ความเข้าใจในการตรวจสอบและควบคุมภายใน	หน่วยตรวจ สอบภายใน
23	การบริหารจัดการการเก็บภาษีและค่าธรรมเนียมตามข้อบัญญัติ	- เพื่อการบริหารจัดการเก็บภาษีและค่าธรรมเนียมตามข้อบัญญัติมีประสิทธิภาพ	จัดเก็บภาษีและค่าธรรมเนียมตามข้อบัญญัติ	10,000 (งบ อบจ.)	10,000 (งบ อบจ.)	10,000 (งบ อบจ.)	10,000 (งบ อบจ.)	10,000 (งบ อบจ.)	- ร้อยละของเงินภาษีและค่าธรรมเนียมที่จัดเก็บได้เพิ่มขึ้น	- มีการบริหารจัดการที่มีประสิทธิภาพมากขึ้น	สำนักงานคลัง
24	การจัดเก็บข้อมูลการจัดเก็บรายได้	- เพื่อพัฒนาระบบข้อมูลการจัดเก็บภาษีได้	จัดทำข้อมูลเกี่ยวกับรายได้ อบจ.	10,000 (งบ อบจ.)	10,000 (งบ อบจ.)	10,000 (งบ อบจ.)	10,000 (งบ อบจ.)	10,000 (งบ อบจ.)	- มีฐานข้อมูลการจัดเก็บรายได้ที่เป็นปัจจุบัน	- มีระบบข้อมูลการจัดเก็บรายได้ที่เป็นปัจจุบันและถูกต้อง	สำนักงานคลัง

รายละเอียดโครงการพัฒนา  
แผนพัฒนาท้องถิ่น (พ.ศ. 2561 - 2565)  
องค์การบริหารส่วนจังหวัดศรีสะเกษ

- ก. ยุทธศาสตร์จังหวัดที่ 2 การเสริมสร้างภูมิคุ้มกันทางสังคมและคุณภาพชีวิตที่ดี
- ข. ยุทธศาสตร์การพัฒนาขององค์กรปกครองส่วนท้องถิ่นในเขตจังหวัดที่ 2 การสร้างภูมิคุ้มกันและคุณภาพชีวิตที่ดี
- 5. ยุทธศาสตร์ที่ 5 การพัฒนาองค์กร
- 5.1 ด้านบริหารทั่วไป แผนงานบริหารงานทั่วไป

ที่	โครงการ/กิจกรรม	วัตถุประสงค์	เป้าหมาย (ผลผลิตของโครงการ)	งบประมาณและที่ผ่านมา					ตัวชี้วัด (KPI)	ผลที่คาดว่าจะได้รับ	หน่วยงานรับผิดชอบหลัก
				2561 (บาท)	2562 (บาท)	2563 (บาท)	2564 (บาท)	2565 (บาท)			
25	จัดทำแผนที่ภาษี อบจ.ศก.	- เพื่อให้ทราบถึงแหล่งที่ตั้ง ระยะทางและสภาพแวดล้อม ของการจัดเก็บภาษีในพื้นที่	จัดทำแผนที่ภาษี อบจ.ศก.	100,000 (งบ อบจ.)	100,000 (งบ อบจ.)	50,000 (งบ อบจ.)	50,000 (งบ อบจ.)	50,000 (งบ อบจ.)	- แผนที่ภาษี อบจ. จำนวน 1 ชุด	- สามารถทราบถึงแหล่งที่มาของภาษีและค่าธรรมเนียมแต่ละประเภทอย่างถูกต้อง	สำนักงานคลัง
26	พัฒนาระบบงบประมาณและการบัญชีขององค์กรปกครองส่วนท้องถิ่น	- เพื่อพัฒนาระบบงบประมาณ และการบัญชีของ อบท.	พัฒนาระบบงบประมาณ และการบัญชีของ อบท.	100,000 (งบ อบจ.)	100,000 (งบ อบจ.)	50,000 (งบ อบจ.)	50,000 (งบ อบจ.)	50,000 (งบ อบจ.)	- ระบบการจัดทำ งบประมาณและการบัญชีที่มีประสิทธิภาพมากขึ้น	- อบท.มีการพัฒนาระบบ งบประมาณและการบัญชี ที่มีประสิทธิภาพมากขึ้น	สำนักงานคลัง
27	ตรวจนิเทศการเงิน การคลังของ องค์กรปกครองส่วนท้องถิ่น	- เพื่อตรวจนิเทศด้านการเงินการคลังของ อบท.	ตรวจนิเทศการเงินการคลังของ อบท.	100,000 (งบ อบจ.)	100,000 (งบ อบจ.)	100,000 (งบ อบจ.)	100,000 (งบ อบจ.)	100,000 (งบ อบจ.)	- ส่วนราชการและ รร. ในสังกัดได้รับการตรวจ นิเทศการเงินการคลัง ของ อบท. จำนวน 2 ครั้ง/ปี	- อบท.มีการตรวจนิเทศ การเงินการคลังที่มี ประสิทธิภาพมากขึ้น	สำนักงานคลัง
28	พัฒนาระบบการตรวจสอบการเงิน บัญชีและพัสดุขององค์กรปกครอง ส่วนท้องถิ่น	- เพื่อพัฒนาระบบการตรวจสอบ การเงินบัญชีและพัสดุของ อบท.	จัดทำระบบการตรวจสอบ การเงินฯ	100,000 (งบ อบจ.)	100,000 (งบ อบจ.)	100,000 (งบ อบจ.)	100,000 (งบ อบจ.)	100,000 (งบ อบจ.)	- มีระบบการตรวจสอบ การเงินบัญชีที่ดีขึ้น	- อบท.มีการพัฒนาระบบ ตรวจสอบ การเงินบัญชีและ พัสดุที่มีประสิทธิภาพมากขึ้น	สำนักงานคลัง
29	จัดทำและพัฒนาระบบแผนที่ โครงข่ายสายทาง อบจ.ศก.	- เพื่อให้ทราบถึงแหล่งที่ตั้งระยะ ทางและสภาพแวดล้อมของ สายทางในความรับผิดชอบ ครอบคลุมพื้นที่ จ.ศรีสะเกษ	จัดทำและพัฒนาระบบแผนที่ โครงข่ายสายทาง อบจ.ศก.	1,500,000 (งบ อบจ.)	1,000,000 (งบ อบจ.)	1,000,000 (งบ อบจ.)	1,000,000 (งบ อบจ.)	1,000,000 (งบ อบจ.)	- โครงข่ายสายทางที่อยู่ ในความรับผิดชอบของ อบจ.ครบถ้วน ถูกต้อง	- สามารถทราบสภาพความ เชื่อมโยงของสายทางเพื่อ จัดทำการใช้สัญจรได้ อย่างถูกต้อง	สำนักงานคลัง

รายละเอียดโครงการพัฒนา  
แผนพัฒนาท้องถิ่น (พ.ศ. 2561 - 2565)  
องค์การบริหารส่วนจังหวัดศรีสะเกษ

- ก. ยุทธศาสตร์จังหวัดที่ 2 การเสริมสร้างภูมิคุ้มกันทางสังคมและคุณภาพชีวิตที่ดี
- ข. ยุทธศาสตร์การพัฒนาขององค์กรปกครองส่วนท้องถิ่นในเขตจังหวัดที่ 2 การสร้างภูมิคุ้มกันและคุณภาพชีวิตที่ดี
- 5. ยุทธศาสตร์ที่ 5 การพัฒนาองค์กร

5.1 ด้านบริหารทั่วไป แผนงานบริหารงานทั่วไป

ที่	โครงการ/กิจกรรม	วัตถุประสงค์	เป้าหมาย (ผลผลิตของโครงการ)	งบประมาณและที่ผ่านมา					ตัวชี้วัด (KPI)	ผลที่คาดว่าจะได้รับ	หน่วยงานรับผิดชอบหลัก
				2561 (บาท)	2562 (บาท)	2563 (บาท)	2564 (บาท)	2565 (บาท)			
30	โครงการระบบประชุมทางไกล Video Cloud ผ่านเครือข่ายสื่อสารข้อมูล เชื่อมโยงหน่วยงานราชการ	- ระบบประชุมทางไกล Video Cloud ผ่านเครือข่ายสื่อสารข้อมูลเชื่อมโยงหน่วยงานราชการในการสั่งการปฏิบัติงานได้อย่างรวดเร็ว - เพื่อเป็นศูนย์กลางของการให้บริการประชาสัมพันธ์ และการเชื่อมต่อหน่วยงานภายในจังหวัดหรือชุมชน - เพื่อเสริมสร้างความสัมพันธ์ในชุมชน - เพื่อสร้างการให้บริการช่องทางใหม่ให้กับประชาชน - เพื่อการพัฒนาการเรียนการสอนทางไกล (Distant Learning)	พัฒนาระบบประชุมทางไกล Video Cloud ผ่านเครือข่ายสื่อสารข้อมูลเชื่อมโยงหน่วยงานราชการแบบรวมศูนย์ (Centralize Management และกระจายศูนย์ (Cluster Management) ได้อย่างมีประสิทธิภาพ	30,000,000 (งบอุดหนุน)	-	-	-	-	- มีระบบประชุมทางไกล Video Cloud ผ่านเครือข่ายสื่อสารข้อมูล เชื่อมโยงหน่วยงานราชการใช้งานร้อยละ 100 - อ.จ.ศก. มีช่องทางทางสื่อสารทางไกลผ่านระบบเครือข่าย ในการปฏิบัติงานเพิ่มขึ้นทำให้บุคลากรไม่จำเป็นต้องเดินทางมาประชุม - อ.จ.ศก. มีการพัฒนาระบบการสื่อสารโทรคมนาคมที่ทันสมัยรองรับการสื่อสารระหว่างหน่วยงานราชการด้วยกันเอง	กองแผนฯ	

- ก. ยุทธศาสตร์จังหวัดที่ 2 การเสริมสร้างภูมิคุ้มกันทางสังคมและคุณภาพชีวิตที่ดี
- ข. ยุทธศาสตร์การพัฒนาขององค์การปกครองส่วนท้องถิ่นในเขตจังหวัดที่ 2 การสร้างภูมิคุ้มกันและคุณภาพชีวิตที่ดี
- 5. ยุทธศาสตร์ที่ 5 การพัฒนาองค์กร

5.1 ตำบลบริหารทั่วไป แผนงานบริหารงานทั่วไป

ที่	โครงการ/กิจกรรม	วัตถุประสงค์	เป้าหมาย (ผลผลิตของโครงการ)	งบประมาณและที่ผ่านมา					ตัวชี้วัด (KPI)	ผลที่คาดว่าจะได้รับ	หน่วยงาน รับผิดชอบ หลัก
				2561 (บาท)	2562 (บาท)	2563 (บาท)	2564 (บาท)	2565 (บาท)			
31	พัฒนาอุปกรณ์เครื่องมือเครื่องใช้ ในการปฏิบัติงาน 1) จัดหาครุภัณฑ์สำนักงาน - ค่าใช้จ่ายทำงาน/โต๊ะรับแขก - ค่าเก้าอี้ทำงาน/เก้าอี้รับแขก - ค่าตู้เก็บเอกสาร/ชั้นวางของ - ตู้โชว์ผลิตภัณฑ์ - เครื่องถ่ายเอกสาร - เครื่องพิมพ์สำเนาแบบดิจิทัล - เครื่องทำลายเอกสาร - เครื่องเจาะกระดาษและเข้าเล่ม - เครื่องโทรสาร/เครื่องพิมพ์ดีด - โต๊ะพับแอนนูประสงค์/ชุดรับแขก - ค่าเก้าอี้รับแขก/เก้าอี้พลาสติก/ เก้าอี้ผู้มาติดต่อ/เก้าอี้นั่งคอย - โต๊ะ-เก้าอี้คอมพิวเตอร์ - จอภาพแบบ LCD	- เพื่อจัดให้มีเครื่องมือ เครื่องใช้ที่เพียงพอและ เหมาะสม	ทุกสำนัก/กอง ตามความ จำเป็น /เพียงพอ	1,500,000 (งบ อบจ.)	1,500,000 (งบ อบจ.)	1,500,000 (งบ อบจ.)	1,500,000 (งบ อบจ.)	1,500,000 (งบ อบจ.)	- มีครุภัณฑ์เพียงพอ ในการปฏิบัติงานและ การบริการประชาชน	ทุกสำนัก/ ทุกกอง	



ก. ยุทธศาสตร์จังหวัดที่ 2 การเสริมสร้างภูมิคุ้มกันทางสังคมและคุณภาพชีวิตที่ดี

ข. ยุทธศาสตร์การพัฒนาขององค์การปกครองส่วนท้องถิ่นในเขตจังหวัดที่ 2 การสร้างภูมิคุ้มกันและคุณภาพชีวิตที่ดี

5. ยุทธศาสตร์ที่ 5 การพัฒนาองค์กร

5.1 ด้านบริหารทั่วไป แผนงานบริหารงานทั่วไป

ที่	โครงการ/กิจกรรม	วัตถุประสงค์	เป้าหมาย (ผลผลิตของโครงการ)	งบประมาณและที่ผ่านมา					ตัวชี้วัด (KPI)	ผลที่คาดว่าจะได้รับ	หน่วยงาน รับผิดชอบ หลัก
				2561 (บาท)	2562 (บาท)	2563 (บาท)	2564 (บาท)	2565 (บาท)			
	<ul style="list-style-type: none"> <li>- เครื่องปรับอากาศ /พัดลม</li> <li>- เครื่องพอกอากาศ</li> <li>- เครื่องดูดฝุ่น/เครื่องขัดพื้น</li> <li>- ถังน้ำ</li> <li>- เครื่องพิมพ์ดีดไฟฟ้า</li> </ul>										
	<ul style="list-style-type: none"> <li>2) ครุภัณฑ์ยานพาหนะและขนส่ง</li> <li>- รถยนต์ส่วนบุคคล</li> <li>- รถบรรทุก (ดีเซล)</li> <li>- รถโดยสาร ขนาด 12 ที่นั่ง</li> <li>- รถโดยสารมินิบัส</li> <li>- รถพยาบาล (รถตู้)</li> <li>- รถพยาบาลฉุกเฉิน (รถกระบะ)</li> <li>- รถจักรยานยนต์</li> <li>- รถนั่งประจำตำแหน่ง</li> <li>- จัดหาครุภัณฑ์อะไหล่อื่น ๆ</li> </ul>	<ul style="list-style-type: none"> <li>- เพื่อจัดให้มียานพาหนะและขนส่งในการปฏิบัติราชการที่เพียงพอและเหมาะสม</li> </ul>	<ul style="list-style-type: none"> <li>อบจ.ศก.พิจารณาจัดหาดำเนินการตามความเหมาะสม</li> </ul>	5,000,000 (งบ งบจ.)	5,000,000 (งบ งบจ.)	5,000,000 (งบ งบจ.)	5,000,000 (งบ งบจ.)	5,000,000 (งบ งบจ.)	<ul style="list-style-type: none"> <li>- มีครุภัณฑ์เพียงพอใน</li> <li>การปฏิบัติราชการที่เพียงพอและเหมาะสม</li> </ul>		

รายละเอียดโครงการพัฒนา  
แผนพัฒนาท้องถิ่น (พ.ศ. 2561 - 2565)  
องค์การบริหารส่วนจังหวัดศรีสะเกษ

- ก. ยุทธศาสตร์จังหวัดที่ 2 การเสริมสร้างภูมิคุ้มกันทางสังคมและคุณภาพชีวิตที่ดี  
ข. ยุทธศาสตร์การพัฒนาขององค์การปกครองส่วนท้องถิ่นในเขตจังหวัดที่ 2 การสร้างภูมิคุ้มกันและคุณภาพชีวิตที่ดี  
5. ยุทธศาสตร์ที่ 5 การพัฒนาองค์กร

5.1 ดำเนินบริหารทั่วไป แผนงานบริหารงานทั่วไป

ที่	โครงการ/กิจกรรม	วัตถุประสงค์	เป้าหมาย (ผลผลิตของโครงการ)	งบประมาณและที่ผ่านมา					ตัวชี้วัด (KPI)	ผลที่คาดว่าจะได้รับ	หน่วยงาน รับผิดชอบ หลัก
				2561 (บาท)	2562 (บาท)	2563 (บาท)	2564 (บาท)	2565 (บาท)			
	3) จัดหาครุภัณฑ์โฆษณาและ เผยแพร่ - โทรทัศน์แอล ซี ดี,แอล อี ดี - เครื่องมีดมิเตอร์ไปเรจเคเตอร์ - กล้องถ่ายภาพนิ่งเคลื่อนไหว ระบบดิจิทัล - เสนอกล้องภาพนิ่ง - จอ LED ไฟวิ่ง - จอรับภาพ	- เพื่อจัดให้มีเครื่องมือ เครื่องใช้ที่เพียงพอและ เหมาะสม	อบจ.ศก.พิจารณาตาม ความจำเป็น/เหมาะสม	200,000 (งบ อบจ.)	200,000 (งบ อบจ.)	200,000 (งบ อบจ.)	200,000 (งบ อบจ.)	200,000 (งบ อบจ.)	- มีครุภัณฑ์เพียงพอใน การปฏิบัติงาน และ การบริการประชาชน	- มีเครื่องมือเครื่องใช้ที่ เพียงพอและเหมาะสมต่อ การใช้งาน	
	4) ครุภัณฑ์งานบ้านงานครัว - ตู้เย็น , เครื่องทำน้ำเย็น - เครื่องตัดหญ้า	- เพื่อจัดให้มีเครื่องมือเครื่องใช้ที่ เพียงพอและเหมาะสม	ทุกสำนัก/กองตามความ จำเป็น/เพียงพอ	200,000 (งบ อบจ.)	200,000 (งบ อบจ.)	200,000 (งบ อบจ.)	200,000 (งบ อบจ.)	200,000 (งบ อบจ.)	- มีครุภัณฑ์เพียงพอใน การปฏิบัติงาน และ การบริการประชาชน	- มีเครื่องมือเครื่องใช้ที่ เพียงพอและเหมาะสม	
	5) ครุภัณฑ์ไฟฟ้าและวิทยุ - เครื่องบันทึกเสียง/เครื่องขยายเสียง - เครื่องถอดเทป - เครื่องเล่นซีดี, ดีวีดี ฯลฯ - หม้อแปลงไฟฟ้า	- เพื่อจัดให้มีเครื่องมือ เครื่องใช้ที่เพียงพอและ เหมาะสม	ทุกสำนัก/กองตามความ จำเป็น/เพียงพอ	200,000 (งบ อบจ.)	200,000 (งบ อบจ.)	200,000 (งบ อบจ.)	200,000 (งบ อบจ.)	200,000 (งบ อบจ.)	- มีครุภัณฑ์เพียงพอใน การปฏิบัติงาน และ การบริการประชาชน	- มีเครื่องมือเครื่องใช้ที่ เพียงพอและเหมาะสม	

รายละเอียดโครงการพัฒนา  
แผนพัฒนาท้องถิ่น (พ.ศ. 2561 - 2565)  
องค์การบริหารส่วนจังหวัดศรีสะเกษ

- ก. ยุทธศาสตร์จังหวัดที่ 2 การเสริมสร้างภูมิคุ้มกันทางสังคมและคุณภาพชีวิตที่ดี
- ข. ยุทธศาสตร์การพัฒนาขององค์การปกครองส่วนท้องถิ่นในเขตจังหวัดที่ 2 การสร้างภูมิคุ้มกันและคุณภาพชีวิตที่ดี
- 5. ยุทธศาสตร์ที่ 5 การพัฒนาองค์กร

5.1 ตำบลบริหารทั่วไป แผนงานบริหารงานทั่วไป

ที่	โครงการ/กิจกรรม	วัตถุประสงค์	เป้าหมาย (ผลผลิตของโครงการ)	งบประมาณและที่ผ่านมา					ตัวชี้วัด (KPI)	ผลที่คาดว่าจะได้รับ	หน่วยงาน รับผิดชอบ หลัก
				2561 (บาท)	2562 (บาท)	2563 (บาท)	2564 (บาท)	2565 (บาท)			
	- เครื่องกำเนิดไฟฟ้า - กล้องโทรทัศน์วงจรปิดพร้อมติดตั้ง										
	6) จัดหาครุภัณฑ์คอมพิวเตอร์และ นาฏศิลป์	- เพื่อจัดให้มีเครื่องมือ เครื่องใช้ที่เพียงพอและ เหมาะสม	อบจ.ศก.พิจารณาตามความ จำเป็น/เหมาะสม	400,000 (งบ.อบจ.)	400,000 (งบ.อบจ.)	400,000 (งบ.อบจ.)	400,000 (งบ.อบจ.)	400,000 (งบ.อบจ.)	- มีเครื่องดนตรีและ นาฏศิลป์เพื่อใช้ในการ ปฏิบัติงานได้อย่าง เพียงพอ	- เพื่อจัดให้มีเครื่องมือ เครื่องใช้ที่เพียงพอและ เหมาะสม	
	7) จัดหาครุภัณฑ์การเกษตร		อบจ.ศก.พิจารณาตามความ จำเป็น/เหมาะสม	10,000 (งบ.อบจ.)	10,000 (งบ.อบจ.)	10,000 (งบ.อบจ.)	10,000 (งบ.อบจ.)	10,000 (งบ.อบจ.)	- มีครุภัณฑ์เพียงพอ การปฏิบัติงานและการ บริการประชาชน	- มีเครื่องมือเครื่องใช้ที่ เพียงพอและเหมาะสมต่อ การใช้งาน	สำนักงาน ปลัด
	- เครื่องสูบน้ำ - รถพาร์มแทรกเตอร์ - รถไถ - เครื่องพ่นยา - เครื่องซัง ฯลฯ										
	8) จัดหาครุภัณฑ์คอมพิวเตอร์	- เพื่อจัดให้มีเครื่องมือ เครื่องใช้ที่เพียงพอและ เหมาะสม	อบจ.ศก.พิจารณาตามความ จำเป็น/เหมาะสม	500,000 (งบ.อบจ.)	500,000 (งบ.อบจ.)	500,000 (งบ.อบจ.)	500,000 (งบ.อบจ.)	500,000 (งบ.อบจ.)	- มีครุภัณฑ์เพียงพอใน การปฏิบัติงานและการ บริการประชาชน	- มีเครื่องมือเครื่องใช้ที่ เพียงพอและเหมาะสมต่อ การใช้งาน	
	- เครื่องคอมพิวเตอร์ ,เครื่องพิมพ์ เครื่องสำรองไฟ,เครื่องสแกนเนอร์										
	9) จัดหาครุภัณฑ์อื่น	- เพื่อจัดให้มีเครื่องมือ เครื่องใช้ที่เพียงพอและ เหมาะสม	อบจ.ศก.พิจารณาตามความ จำเป็น/เหมาะสม	200,000 (งบ.อบจ.)	200,000 (งบ.อบจ.)	200,000 (งบ.อบจ.)	200,000 (งบ.อบจ.)	200,000 (งบ.อบจ.)	- มีครุภัณฑ์เพียงพอใน การปฏิบัติงานและการ บริการประชาชน	- มีเครื่องมือเครื่องใช้ที่ เพียงพอและเหมาะสมต่อ การใช้งาน	

ก. ยุทธศาสตร์จังหวัดที่ 2 การเสริมสร้างภูมิคุ้มกันทางสังคมและคุณภาพชีวิตที่ดี

ข. ยุทธศาสตร์การพัฒนาขององค์การปกครองส่วนท้องถิ่นในเขตจังหวัดที่ 2 การสร้างภูมิคุ้มกันและคุณภาพชีวิตที่ดี

5. ยุทธศาสตร์ที่ 5 การพัฒนาองค์กร

5.1 ตำบลบริหารทั่วไป แผนงานบริหารงานทั่วไป

ที่	โครงการ/กิจกรรม	วัตถุประสงค์	เป้าหมาย (ผลผลิตของโครงการ)	งบประมาณและที่ผ่านมา					ตัวชี้วัด (KPI)	ผลที่คาดว่าจะได้รับ	หน่วยงาน รับผิดชอบ หลัก
				2561 (บาท)	2562 (บาท)	2563 (บาท)	2564 (บาท)	2565 (บาท)			
32	1) ช่อมบำรุงรักษาทรัพย์สินของ อบจ. บ้านพักและอาคารพัสดุ 2) ช่อมบำรุงรักษาพัสดุ ครุภัณฑ์และทรัพย์สินอื่น	- เพื่อบำรุงรักษาครุภัณฑ์และ ทรัพย์สินอื่น ๆ	ช่อมบำรุงรักษาทรัพย์สิน ของ อบจ.	1,000,000 (งบอบจ.)	1,000,000 (งบอบจ.)	1,000,000 (งบอบจ.)	1,000,000 (งบอบจ.)	1,000,000 (งบอบจ.)	- จำนวนทรัพย์สิน ของ อบจ. ที่ได้รับการ บำรุงรักษา	- ครุภัณฑ์และทรัพย์สินอื่นๆ มีสภาพคงทนและมีอายุ การใช้งานที่ยาวนาน	

รายละเอียดโครงการพัฒนา

แผนพัฒนาท้องถิ่น (พ.ศ. 2561 - 2565)

แบบ ผ.02

องค์การบริหารส่วนจังหวัดศรีสะเกษ

- ก. ยุทธศาสตร์จังหวัดที่ 2 การเสริมสร้างภูมิคุ้มกันทางสังคมและคุณภาพชีวิตที่ดี
- ข. ยุทธศาสตร์การพัฒนาขององค์กรปกครองส่วนท้องถิ่นในเขตจังหวัดที่ 2 การสร้างภูมิคุ้มกันและคุณภาพชีวิตที่ดี
- 5. ยุทธศาสตร์ที่ 5 การพัฒนาองค์กร

5.2 ด้านบริหารทั่วไป แผนงานการรักษาความสงบภายใน

ที่	โครงการ/กิจกรรม	วัตถุประสงค์	เป้าหมาย(ผลผลิตของโครงการ)	งบประมาณและที่ผ่านมา				ตัวชี้วัด (KPI)	ผลที่คาดว่าจะได้รับ	หน่วยงานรับผิดชอบหลัก
				2561 (บาท)	2562 (บาท)	2563 (บาท)	2564 (บาท)			
1	จ้างทำป้ายประชาสัมพันธ์/ป้ายเตือน	- เพื่อจ่ายเป็นค่าโฆษณาและเผยแพร่	โฆษณาและเผยแพร่, จ้างทำป้ายฯ	500,000 (งบ อบจ.)	500,000 (งบ อบจ.)	500,000 (งบ อบจ.)	500,000 (งบ อบจ.)	500,000 (งบ อบจ.)	- อบจ.ศก. สามารถเผยแพร่ผลงานออกสู่สาธารณชนได้อย่างกว้างขวาง	สำนักปลัดฯ/ สำนักการช่าง

รายละเอียดโครงการพัฒนา  
แผนพัฒนาท้องถิ่น (พ.ศ. 2561 - 2565)  
องค์การบริหารส่วนจังหวัดศรีสะเกษ

- ก. ยุทธศาสตร์จังหวัดที่ 2 การเสริมสร้างภูมิคุ้มกันทางสังคมและคุณภาพชีวิตที่ดี  
ข. ยุทธศาสตร์การพัฒนาองค์กรปกครองส่วนท้องถิ่นในเขตจังหวัดที่ 2 การสร้างภูมิคุ้มกันและคุณภาพชีวิตที่ดี  
5. ยุทธศาสตร์ที่ 5 การพัฒนาองค์กร

5.3 ด้านบริการชุมชนและสังคม แผนงานการศึกษา

ที่	โครงการ/กิจกรรม	วัตถุประสงค์	เป้าหมาย(ผลผลิตของโครงการ)	งบประมาณและที่ผ่านมา					ตัวชี้วัด (KPI)	ผลที่คาดว่าจะได้รับ	หน่วยงานรับผิดชอบหลัก
				2561 (บาท)	2562 (บาท)	2563 (บาท)	2564 (บาท)	2565 (บาท)			
1	<p>งบบุคลากร</p> <p>1) เงินเดือน</p> <p>- เงินเดือนข้าราชการ อบจ.</p> <p>2) เงินประจำตำแหน่ง</p> <p>- เงินประจำตำแหน่งข้าราชการ อบจ.ตำแหน่งบริหารท้องถิ่น , อำเภอ.ตำแหน่งบริหารท้องถิ่น</p> <p>3) เงินปรับปรุงเงินเดือนข้าราชการ อบจ.</p> <p>4) เงินเพิ่มค่าครองชีพชั่วคราว</p> <p>ข้าราชการ อบจ.</p> <p>5) เงินปรับปรุงเงินบำเหน็จบำนาญ หรือ ก.จ.รับรอง</p>	<p>วัตถุประสงค์</p> <p>- เพื่อตั้งจ่ายเป็นค่าเงินประจำตำแหน่งข้าราชการ อบจ.</p> <p>ที่ผลิตหรือรับเงินประจำตำแหน่งตามระเบียบ/กฎหมายกำหนด</p> <p>- เพื่อจ่ายเป็นเงินปรับปรุงเงินเดือนข้าราชการ อบจ.</p> <p>- เพื่อจ่ายเป็นเงินเพิ่มค่าครองชีพชั่วคราวข้าราชการ อบจ.</p> <p>- เพื่อจ่ายเป็นเงินปรับปรุงเงินบำเหน็จบำนาญ หรือ ก.จ.รับรอง</p>	<p>ข้าราชการ อบจ. ศก.</p> <p>- ตำแหน่งบริหารท้องถิ่น , อำเภอ.ตำแหน่งบริหารท้องถิ่น , ระดับสูง , กลาง ระดับกลาง , ระดับต้น</p> <p>ข้าราชการ อบจ.ศก.</p> <p>ข้าราชการ อบจ.ศก.</p> <p>ข้าราชการ อบจ.ศก.</p>	10,000,000 (งบ อบจ.)	12,000,000 (งบ อบจ.)	14,000,000 (งบ อบจ.)	16,000,000 (งบ อบจ.)	18,000,000 (งบ อบจ.)	<p>- อบจ.ศก.สามารถดำเนินงานเป็นไปตามหนังสือสั่งการ ระเบียบ และข้อกำหนดที่เกี่ยวข้อง</p>	<p>- อบจ.ศก.มีงบประมาณใช้จ่ายเป็นไปตามกฎหมาย/ระเบียบหนังสือสั่งการที่เกี่ยวข้อง</p>	<p>กองการ</p> <p>ศึกษา</p>

รายละเอียดโครงการพัฒนา  
แผนพัฒนาท้องถิ่น (พ.ศ. 2561 - 2565)  
องค์การบริหารส่วนจังหวัดศรีสะเกษ

แบบ ผ.02

- ก. ยุทธศาสตร์จังหวัดที่ 2 การเสริมสร้างภูมิคุ้มกันทางสังคมและคุณภาพชีวิตที่ดี  
ข. ยุทธศาสตร์การพัฒนาขององค์กรปกครองส่วนท้องถิ่นในเขตจังหวัดที่ 2 การสร้างภูมิคุ้มกันและคุณภาพชีวิตที่ดี  
5. ยุทธศาสตร์ที่ 5 การพัฒนาองค์กร

5.3 ด้านบริการชุมชนและสังคม แผนงานการศึกษา

ที่	โครงการ/กิจกรรม	วัตถุประสงค์	เป้าหมาย(ผลผลิตของโครงการ)	งบประมาณและที่ผ่านมา					ตัวชี้วัด (KPI)	ผลที่คาดว่าจะได้รับ	หน่วยงานรับผิดชอบหลัก
				2561 (บาท)	2562 (บาท)	2563 (บาท)	2564 (บาท)	2565 (บาท)			
6)	ค่าตอบแทนพนักงานจ้าง	เพื่อตั้งจ่ายเป็นค่าจ้างพนักงานจ้าง	พนักงานจ้าง อบจ.ศก.	5,000,000 (งบ อบจ.)	5,000,000 (งบ อบจ.)	5,000,000 (งบ อบจ.)	5,000,000 (งบ อบจ.)	5,000,000 (งบ อบจ.)			
7)	เงินเพิ่มค่าครองชีพชั่วคราว ลูกจ้างประจำ , พนักงานจ้าง	เพื่อจ่ายเป็นเงินเพิ่มค่าครองชีพชั่วคราวลูกจ้างประจำ, พนักงานจ้าง	ลูกจ้างประจำ,พนักงานจ้าง อบจ.ศก.	100,000 (งบ อบจ.)	100,000 (งบ อบจ.)	100,000 (งบ อบจ.)	100,000 (งบ อบจ.)	100,000 (งบ อบจ.)			
8)	เงินค่าตอบแทนพิเศษพนักงานจ้างอบจ. (เงินปรับปรุงค่าตอบแทนพนักงานจ้าง)	เพื่อจ่ายเป็นเงินค่าตอบแทนพิเศษพนักงานจ้าง อบจ.	พนักงานจ้าง อบจ.ศก.	50,000 (งบ อบจ.)	50,000 (งบ อบจ.)	50,000 (งบ อบจ.)	50,000 (งบ อบจ.)	50,000 (งบ อบจ.)			
9)	ค่าตอบแทนข้าราชการ อบจ. ตำแหน่งบริหารท้องถิ่น , อำนวยการท้องถิ่น	ข้าราชการ อบจ.ตำแหน่งบริหาร อำนวยการท้องถิ่น	ข้าราชการ อบจ.ศก.ตำแหน่งบริหารท้องถิ่น , อำนวยการท้องถิ่น	300,000 (งบ อบจ.)	300,000 (งบ อบจ.)	300,000 (งบ อบจ.)	300,000 (งบ อบจ.)	300,000 (งบ อบจ.)			
2	งบดำเนินการ	1) ค่าตอบแทน ใช้สอยและวัสดุ ค. ค่าตอบแทน	ผู้ช่วยปฏิบัติงานโครงการต่างๆ ต่างๆ ของ อบจ.ศก.	100,000 (งบ อบจ.)	100,000 (งบ อบจ.)	100,000 (งบ อบจ.)	100,000 (งบ อบจ.)	100,000 (งบ อบจ.)			





รายละเอียดโครงการพัฒนา  
แผนพัฒนาท้องถิ่น (พ.ศ. 2561 - 2565)  
องค์การบริหารส่วนจังหวัดศรีสะเกษ

แบบ ผ.02

- ก. ยุทธศาสตร์จังหวัดที่ 2 การเสริมสร้างภูมิคุ้มกันทางสังคมและคุณภาพชีวิตที่ดี  
ข. ยุทธศาสตร์การพัฒนาขององค์กรปกครองส่วนท้องถิ่นในเขตจังหวัดที่ 2 การสร้างภูมิคุ้มกันและคุณภาพชีวิตที่ดี  
5. ยุทธศาสตร์ที่ 5 การพัฒนาองค์กร

5.3 ด้านบริการชุมชนและสังคม แผนงานการศึกษา

ที่	โครงการ/กิจกรรม	วัตถุประสงค์	เป้าหมาย(ผลผลิตของโครงการ)	งบประมาณและที่ผ่านมา					ตัวชี้วัด (KPI)	ผลที่คาดว่าจะได้รับ	หน่วยงานรับผิดชอบหลัก
				2561 (บาท)	2562 (บาท)	2563 (บาท)	2564 (บาท)	2565 (บาท)			
	- ค่าจัดทะเบียนยานพาหนะและค่าธรรมเนียมอื่น/การดำเนินคดีตามคำพิพากษา/ค่าประกันภัยยานพาหนะ	- เพื่อจ่ายเป็นค่าจดทะเบียนยานพาหนะและค่าธรรมเนียมอื่น/ค่าประกันภัยยานพาหนะ	ยานพาหนะ/ทรัพย์สินของอบจ.ศก.	30,000 (งบ อบจ.)	30,000 (งบ อบจ.)	30,000 (งบ อบจ.)	30,000 (งบ อบจ.)	30,000 (งบ อบจ.)			
	- ค่าเช่าทรัพย์สิน	- เพื่อจ่ายเป็นค่าเช่าทรัพย์สิน	ทรัพย์สินของ อบจ.ศก.	100,000 (งบ อบจ.)	100,000 (งบ อบจ.)	100,000 (งบ อบจ.)	100,000 (งบ อบจ.)	100,000 (งบ อบจ.)			
	- ค่าพิมพ์เอกสาร,แบบพิมพ์ต่าง ๆ ของ อบจ.	- เพื่อจ่ายเป็นค่าพิมพ์เอกสาร,แบบพิมพ์ต่าง ๆ ของ อบจ.	พิมพ์เอกสาร,แบบพิมพ์ต่าง ๆ ของ อบจ.	100,000 (งบ อบจ.)	100,000 (งบ อบจ.)	100,000 (งบ อบจ.)	100,000 (งบ อบจ.)	100,000 (งบ อบจ.)	- มีวัสดุอุปกรณ์เพียงพอในการปฏิบัติงานและให้บริการประชาชน	- อบจ.ศก.มีวัสดุอุปกรณ์ที่เหมาะสมเพียงพอในการปฏิบัติงาน และให้บริการประชาชน	
	- ค่าโฆษณาและเผยแพร่, จ้างทำป้ายประชาสัมพันธ์	- เพื่อจ่ายเป็นค่าโฆษณาและเผยแพร่	โฆษณาและเผยแพร่, จ้างทำป้าย	100,000 (งบ อบจ.)	100,000 (งบ อบจ.)	100,000 (งบ อบจ.)	100,000 (งบ อบจ.)	100,000 (งบ อบจ.)	- จำนวนช่องทางที่ใช้ในการเผยแพร่ข้อมูลข่าวสาร	- อบจ.ศก. สามารถเผยแพร่ผลงานออกสู่สาธารณชนได้อย่างกว้างขวาง	
	- ค่าจ้างอัตรากำลัง	- เพื่อจ่ายเป็นค่าจ้างอัตรากำลัง	ค่าจ้างอัตรากำลัง	10,000 (งบ อบจ.)	10,000 (งบ อบจ.)	10,000 (งบ อบจ.)	10,000 (งบ อบจ.)	10,000 (งบ อบจ.)			

รายละเอียดโครงการพัฒนา  
แผนพัฒนาท้องถิ่น (พ.ศ. 2561 - 2565)  
องค์การบริหารส่วนจังหวัดศรีสะเกษ

แบบ ผ.02

- ก. ยุทธศาสตร์จังหวัดที่ 2 การเสริมสร้างภูมิคุ้มกันทางสังคมและคุณภาพชีวิตที่ดี  
ข. ยุทธศาสตร์การพัฒนาขององค์กรปกครองส่วนท้องถิ่นในเขตจังหวัดที่ 2 การสร้างภูมิคุ้มกันและคุณภาพชีวิตที่ดี  
5. ยุทธศาสตร์ที่ 5 การพัฒนาองค์กร

5.3 ด้านบริการชุมชนและสังคม แผนงานการศึกษา

ที่	โครงการ/กิจกรรม	วัตถุประสงค์	เป้าหมาย(ผลผลิตของโครงการ)	งบประมาณและที่ผ่านมา					ตัวชี้วัด (KPI)	ผลที่คาดว่าจะได้รับ	หน่วยงานรับผิดชอบหลัก
				2561 (บาท)	2562 (บาท)	2563 (บาท)	2564 (บาท)	2565 (บาท)			
	- ค่าใช้จ่ายในการจัดงานรัฐพิธี งานราชพิธี งานประเพณี และการจัดกิจกรรมทั่วไปของ อบจ.	- เพื่อจ่ายเป็นค่าใช้จ่ายในการจัดงานรัฐพิธี งานราชพิธี งานประเพณี และกิจกรรมทั่วไป	กิจกรรมงานรัฐพิธี งานราชพิธี งานพิธี งานประเพณีและการจัดกิจกรรมทั่วไปของ อบจ.	300,000 (งบ อบจ.)	300,000 (งบ อบจ.)	300,000 (งบ อบจ.)	300,000 (งบ อบจ.)	300,000 (งบ อบจ.)	- การจัดกิจกรรมงานรัฐพิธี งานราชพิธี งานประเพณีและการจัดกิจกรรมทั่วไปที่ อบจ. ดำเนินการ	- งานรัฐพิธี งานราชพิธี งานพิธี งานประเพณีท้องถิ่น ได้รับการสืบสานให้คงอยู่สืบไป	
	- ค่าบำรุงรักษาและซ่อมแซมทรัพย์สิน	- เพื่อจ่ายเป็นค่าบำรุงรักษาเพื่อซ่อมแซมครุภัณฑ์และทรัพย์สิน	มีค่าบำรุงรักษาเพื่อซ่อมแซมครุภัณฑ์และทรัพย์สิน	100,000 (งบ อบจ.)	100,000 (งบ อบจ.)	100,000 (งบ อบจ.)	100,000 (งบ อบจ.)	100,000 (งบ อบจ.)	- ครุภัณฑ์และทรัพย์สิน สามารถใช้งานได้อย่างมีประสิทธิภาพ	- ครุภัณฑ์และทรัพย์สิน ได้รับการบำรุงรักษาและยังคงสภาพที่ใช้งานได้ดีตามปกติ	
	- ค่าใช้จ่ายในการจัดซื้อพวงมาลัยช่อดอกไม้			15,000 (งบ อบจ.)	15,000 (งบ อบจ.)	15,000 (งบ อบจ.)	15,000 (งบ อบจ.)	15,000 (งบ อบจ.)			
	๑. ค่าวัสดุ			20,000 (งบ อบจ.)	20,000 (งบ อบจ.)	20,000 (งบ อบจ.)	20,000 (งบ อบจ.)	20,000 (งบ อบจ.)			
	- ค่าวัสดุไฟฟ้าและวิทยุ/คำวัสดุสำหรับบันทึกเทป	- เพื่อจ่ายเป็นค่าวัสดุไฟฟ้าและวิทยุ/คำวัสดุสำหรับบันทึกเทป	ค่าวัสดุไฟฟ้าและวิทยุ/คำวัสดุสำหรับบันทึกเทป	20,000 (งบ อบจ.)	20,000 (งบ อบจ.)	20,000 (งบ อบจ.)	20,000 (งบ อบจ.)	20,000 (งบ อบจ.)			

## รายละเอียดโครงการพัฒนา

แบบ ผ.02

แผนพัฒนาท้องถิ่น (พ.ศ. 2561 - 2565)

องค์การบริหารส่วนจังหวัดศรีสะเกษ

- ก. ยุทธศาสตร์จังหวัดที่ 2 การเสริมสร้างภูมิคุ้มกันทางสังคมและคุณภาพชีวิตที่ดี  
 ข. ยุทธศาสตร์การพัฒนาขององค์กรปกครองส่วนท้องถิ่นในเขตจังหวัดที่ 2 การสร้างภูมิคุ้มกันและคุณภาพชีวิตที่ดี  
 5. ยุทธศาสตร์ที่ 5 การพัฒนาองค์กร

## 5.3 ด้านบริการชุมชนและสังคม แผนงานการศึกษา

ที่	โครงการ/กิจกรรม	วัตถุประสงค์	เป้าหมาย(ผลผลิตของโครงการ)	งบประมาณและที่ผ่านมา					ตัวชี้วัด (KPI)	ผลที่คาดว่าจะได้รับ	หน่วยงานรับผิดชอบหลัก
				2561 (บาท)	2562 (บาท)	2563 (บาท)	2564 (บาท)	2565 (บาท)			
	- คำวิชุดงานบ้านงานครัว	- เพื่อจ่ายเป็นคำวิชุดงานบ้านงานครัว	คำวิชุดงานบ้านงานครัว	50,000 (งบ อบจ.)	50,000 (งบ อบจ.)	50,000 (งบ อบจ.)	50,000 (งบ อบจ.)	50,000 (งบ อบจ.)			
	- คำวิชุดยานพาหนะและขนส่ง	- เพื่อจ่ายเป็นคำวิชุดยานพาหนะและขนส่ง	คำวิชุดยานพาหนะและขนส่ง	50,000 (งบ อบจ.)	50,000 (งบ อบจ.)	50,000 (งบ อบจ.)	50,000 (งบ อบจ.)	50,000 (งบ อบจ.)			
	- คำวิชุดคอมพิวเตอร์	- เพื่อจ่ายเป็นคำวิชุดคอมพิวเตอร์	คำวิชุดคอมพิวเตอร์	100,000 (งบ อบจ.)	100,000 (งบ อบจ.)	100,000 (งบ อบจ.)	100,000 (งบ อบจ.)	100,000 (งบ อบจ.)			
	- คำวิชุดน้ำมันเชื้อเพลิงและท่อเดิน	- เพื่อจ่ายเป็นคำวิชุดน้ำมันเชื้อเพลิงและท่อเดิน	คำวิชุดเชื้อเพลิงและท่อเดิน	200,000 (งบ อบจ.)	200,000 (งบ อบจ.)	200,000 (งบ อบจ.)	200,000 (งบ อบจ.)	200,000 (งบ อบจ.)			
	- คำวิชุดอุปกรณ์งานรัฐพิธี	- เพื่อจ่ายเป็นคำวิชุดอุปกรณ์งานรัฐพิธี	คำวิชุดอุปกรณ์งานรัฐพิธี	200,000 (งบ อบจ.)	200,000 (งบ อบจ.)	200,000 (งบ อบจ.)	200,000 (งบ อบจ.)	200,000 (งบ อบจ.)			
	- คำวิชุดสำนักงานประเพณี	- เพื่อจ่ายเป็นคำวิชุดสำนักงานประเพณี	ราชพิธี พิธีและงานประเพณี	500,000 (งบ อบจ.)	500,000 (งบ อบจ.)	500,000 (งบ อบจ.)	500,000 (งบ อบจ.)	500,000 (งบ อบจ.)			
	- คำวิชุดสำนักงาน/วัสดุอื่นๆ	- เพื่อจ่ายเป็นคำวิชุดสำนักงาน/วัสดุอื่นๆ	คำวิชุดสำนักงาน/วัสดุอื่นๆ	30,000 (งบ อบจ.)	30,000 (งบ อบจ.)	30,000 (งบ อบจ.)	30,000 (งบ อบจ.)	30,000 (งบ อบจ.)			
	2) คำสาธารณูปโภค	- คำโทรศัพท์/ค่าบริการ	คำโทรศัพท์/ค่าบริการด้านโทรคมนาคม	30,000 (งบ อบจ.)	30,000 (งบ อบจ.)	30,000 (งบ อบจ.)	30,000 (งบ อบจ.)	30,000 (งบ อบจ.)	มีค่าโทรศัพท์/ค่าบริการโทรคมนาคม	- อบจ.ศก. มีค่าบริการด้านสาธารณูปโภค	

รายละเอียดโครงการพัฒนา  
แผนพัฒนาท้องถิ่น (พ.ศ. 2561 - 2565)  
องค์การบริหารส่วนจังหวัดศรีสะเกษ

แบบ ผ.02

- ก. ยุทธศาสตร์จังหวัดที่ 2 การเสริมสร้างภูมิคุ้มกันทางสังคมและคุณภาพชีวิตที่ดี  
ข. ยุทธศาสตร์การพัฒนาขององค์กรปกครองส่วนท้องถิ่นในเขตจังหวัดที่ 2 การสร้างภูมิคุ้มกันและคุณภาพชีวิตที่ดี  
5. ยุทธศาสตร์ที่ 5 การพัฒนาองค์กร

5.3 ด้านบริการชุมชนและสังคม แผนงานการศึกษา

ที่	โครงการ/กิจกรรม	วัตถุประสงค์	เป้าหมาย(ผลผลิตของโครงการ)	งบประมาณและที่ผ่านมา					ตัวชี้วัด (KPI)	ผลที่คาดว่าจะได้รับ	หน่วยงานรับผิดชอบหลัก
				2561 (บาท)	2562 (บาท)	2563 (บาท)	2564 (บาท)	2565 (บาท)			
3	พัฒนาอุปกรณ์เครื่องมือเครื่องใช้ ในการปฏิบัติงาน 1) จัดหาชุดภัณฑ์สำนักงาน - โต๊ะทำงาน/โต๊ะรับแขก - เก้าอี้ทำงาน/เก้าอี้รับแขก - ตู้เก็บเอกสาร/ชั้นวางของ - ตู้แช่ผลิตภัณฑ์ - จอภาพแบบ LCD - เครื่องถ่ายเอกสาร ,ที่ลายเอกสาร - เครื่องพิมพ์สำเนาระบบดิจิทัล - เครื่องเงินกระดาษและเข้าเล่ม - เครื่องโทรสาร/เครื่องพิมพ์ดีด - โต๊ะพับนอนกระสังค์/ชุดรับแขก - คาเก้าอี้รับแขก/เก้าอี้พลาสติก/ เก้าอี้ผู้มาติดต่อ/เก้าอี้นั่งคอย - โต๊ะ-เก้าอี้คอมพิวเตอร์ - เครื่องปรับอากาศ /พัดลม - เครื่องพอกอากาศ	- เพื่อจัดให้มีเครื่องมือเครื่องใช้ที่ เพียงพอและเหมาะสม	ทุกสำนัก/กอง ตามความ จำเป็น /เพียงพอ	1,500,000 (งบ อบจ.)	1,500,000 (งบ อบจ.)	1,500,000 (งบ อบจ.)	1,500,000 (งบ อบจ.)	1,500,000 (งบ อบจ.)	- มีเครื่องมือเครื่องใช้ที่ เพียงพอและเหมาะสมต่อ การใช้งาน		

## รายละเอียดโครงการพัฒนา

แบบ ผ.02

แผนพัฒนาท้องถิ่น (พ.ศ. 2561 - 2565)

องค์การบริหารส่วนจังหวัดศรีสะเกษ

- ก. ยุทธศาสตร์จังหวัดที่ 2 การเสริมสร้างภูมิคุ้มกันทางสังคมและคุณภาพชีวิตที่ดี  
 ข. ยุทธศาสตร์การพัฒนาองค์กรปกครองส่วนท้องถิ่นในเขตจังหวัดที่ 2 การสร้างภูมิคุ้มกันและคุณภาพชีวิตที่ดี  
 5. ยุทธศาสตร์ที่ 5 การพัฒนาองค์กร

## 5.3 ด้านบริการชุมชนและสังคม แผนงานการศึกษา

ที่	โครงการ/กิจกรรม	วัตถุประสงค์	เป้าหมาย(ผลผลิตของโครงการ)	งบประมาณและที่ผ่านมา					ตัวชี้วัด (KPI)	ผลที่คาดว่าจะได้รับ	หน่วยงานรับผิดชอบหลัก
				2561 (บาท)	2562 (บาท)	2563 (บาท)	2564 (บาท)	2565 (บาท)			
	<ul style="list-style-type: none"> <li>- เครื่องดูดฝุ่น/เครื่องขัดพื้น</li> <li>- เครื่องพ่นพัดไฟฟ้า/ถังน้ำ</li> <li>2) ครุภัณฑ์ยานพาหนะและขนส่ง</li> </ul>	<ul style="list-style-type: none"> <li>- เพื่อจัดให้มียานพาหนะและขนส่งในภารกิจปฏิบัติราชการที่เพียงพอและเหมาะสม</li> </ul>	<ul style="list-style-type: none"> <li>อบจ.ศก.พิจารณาจัดหาตามความเหมาะสม</li> </ul>	200,000 (งบ อบจ.)	200,000 (งบ อบจ.)	200,000 (งบ อบจ.)	200,000 (งบ อบจ.)	200,000 (งบ อบจ.)	<ul style="list-style-type: none"> <li>- มีครุภัณฑ์เพียงพอในการปฏิบัติงาน และการบริการประชาชน</li> </ul>	<ul style="list-style-type: none"> <li>- มียานพาหนะและขนส่งในการปฏิบัติราชการที่เพียงพอและเหมาะสม</li> </ul>	
	<ul style="list-style-type: none"> <li>3) จัดหาครุภัณฑ์โฆษณาและเผยแพร่</li> <li>- โทรทัศน์แอล ซี ดี,แอล อี ดี</li> <li>- เครื่องมัลติมีเดียโปรเจคเตอร์</li> <li>- กล้องถ่ายภาพนิ่ง,เคลื่อนไหว</li> <li>ระบบดีจिटอล/เลนส์กล้องภาพนิ่ง</li> <li>- จอ LED ทีวี/จอร์ับภาพ</li> </ul>	<ul style="list-style-type: none"> <li>- เพื่อจัดให้มีเครื่องมือเครื่องใช้ที่เพียงพอและเหมาะสม</li> </ul>	<ul style="list-style-type: none"> <li>อบจ.ศก.พิจารณาตามความจำเป็น/เหมาะสม</li> </ul>	50,000 (งบ อบจ.)	50,000 (งบ อบจ.)	50,000 (งบ อบจ.)	50,000 (งบ อบจ.)	50,000 (งบ อบจ.)	<ul style="list-style-type: none"> <li>- มีครุภัณฑ์เพียงพอในการปฏิบัติงาน และการบริการประชาชน</li> </ul>	<ul style="list-style-type: none"> <li>- มีเครื่องมือเครื่องใช้ที่เพียงพอและเหมาะสมต่อการใช้งาน</li> </ul>	
	<ul style="list-style-type: none"> <li>4) ครุภัณฑ์งานบ้านงานครัว</li> <li>- ตู้เย็น , เครื่องทำน้ำเย็น</li> <li>- เครื่องตัดหญ้า</li> </ul>	<ul style="list-style-type: none"> <li>- เพื่อจัดให้มีเครื่องมือเครื่องใช้ที่เพียงพอและเหมาะสม</li> </ul>	<ul style="list-style-type: none"> <li>ทุกสำนัก/กองตามความจำเป็น/เพียงพอ</li> </ul>	50,000 (งบ อบจ.)	50,000 (งบ อบจ.)	50,000 (งบ อบจ.)	50,000 (งบ อบจ.)	50,000 (งบ อบจ.)	<ul style="list-style-type: none"> <li>- มีเครื่องมือเครื่องใช้ที่เพียงพอและเหมาะสม</li> </ul>	<ul style="list-style-type: none"> <li>- มีเครื่องมือเครื่องใช้ที่เพียงพอและเหมาะสม</li> </ul>	
	<ul style="list-style-type: none"> <li>5) ครุภัณฑ์ไฟฟ้าและวิทยุ</li> <li>- เครื่องบันทึกเสียง/เครื่องขยายเสียง</li> <li>- เครื่องถอดเทป</li> </ul>	<ul style="list-style-type: none"> <li>- เพื่อจัดให้มีเครื่องมือเครื่องใช้ที่เพียงพอและเหมาะสม</li> </ul>	<ul style="list-style-type: none"> <li>ทุกสำนัก/กองตามความจำเป็น/เพียงพอ</li> </ul>	50,000 (งบ อบจ.)	50,000 (งบ อบจ.)	50,000 (งบ อบจ.)	50,000 (งบ อบจ.)	50,000 (งบ อบจ.)	<ul style="list-style-type: none"> <li>- มีครุภัณฑ์เพียงพอในการปฏิบัติงาน และการบริการประชาชน</li> </ul>	<ul style="list-style-type: none"> <li>- มีเครื่องมือเครื่องใช้ที่เพียงพอและเหมาะสม</li> </ul>	

รายละเอียดโครงการพัฒนา  
แผนพัฒนาท้องถิ่น (พ.ศ. 2561 - 2565)  
องค์การบริหารส่วนจังหวัดศรีสะเกษ

แบบ ผ.02

- ก. ยุทธศาสตร์จังหวัดที่ 2 การเสริมสร้างภูมิคุ้มกันทางสังคมและคุณภาพชีวิตที่ดี  
ข. ยุทธศาสตร์การพัฒนาขององค์กรปกครองส่วนท้องถิ่นในเขตจังหวัดที่ 2 การสร้างภูมิคุ้มกันและคุณภาพชีวิตที่ดี  
5. ยุทธศาสตร์ที่ 5 การพัฒนาองค์กร

5.3 ด้านบริการชุมชนและสังคม แผนงานการศึกษา

ที่	โครงการ/กิจกรรม	วัตถุประสงค์	เป้าหมาย(ผลผลิตของโครงการ)	งบประมาณและที่ผ่านมา					ตัวชี้วัด (KPI)	ผลที่คาดว่าจะได้รับ	หน่วยงานรับผิดชอบหลัก
				2561 (บาท)	2562 (บาท)	2563 (บาท)	2564 (บาท)	2565 (บาท)			
4	<ul style="list-style-type: none"> <li>- หม้อแปลงไฟฟ้า/เครื่องกำเนิดไฟฟ้า</li> <li>- ถัดลง/โทรทัศนวงจรปิดพร้อมติดตั้ง</li> <li>6) จัดหาครุภัณฑ์ดนตรีและน.ภูศิลป์</li> <li>7) จัดหาครุภัณฑ์คอมพิวเตอร์</li> <li>- เครื่องคอมพิวเตอร์, เครื่องพิมพ์</li> <li>เครื่องสำรองไฟ,เครื่องแสกนเนอร์</li> <li>8) จัดหาครุภัณฑ์อื่น</li> </ul>	<ul style="list-style-type: none"> <li>- เพื่อจัดให้มีเครื่องมือเครื่องใช้ที่เพียงพอและเหมาะสม</li> <li>- เพื่อจัดให้มีเครื่องมือเครื่องใช้ที่เพียงพอและเหมาะสม</li> </ul>	<ul style="list-style-type: none"> <li>อบจ.ศก.พิจารณาตามความจำเป็น/เหมาะสม</li> <li>อบจ.ศก.พิจารณาตามความจำเป็น/เหมาะสม</li> <li>อบจ.ศก.พิจารณาตามความจำเป็น/เหมาะสม</li> </ul>	<ul style="list-style-type: none"> <li>200,000 (งบ.อบจ.)</li> <li>100,000 (งบ.อบจ.)</li> <li>50,000 (งบ.อบจ.)</li> </ul>	<ul style="list-style-type: none"> <li>200,000 (งบ.อบจ.)</li> <li>100,000 (งบ.อบจ.)</li> <li>50,000 (งบ.อบจ.)</li> </ul>	<ul style="list-style-type: none"> <li>200,000 (งบ.อบจ.)</li> <li>100,000 (งบ.อบจ.)</li> <li>50,000 (งบ.อบจ.)</li> </ul>	<ul style="list-style-type: none"> <li>200,000 (งบ.อบจ.)</li> <li>100,000 (งบ.อบจ.)</li> <li>50,000 (งบ.อบจ.)</li> </ul>	<ul style="list-style-type: none"> <li>- มีเครื่องดนตรีและนาฏศิลป์เพื่อใช้ในการปฏิบัติงานได้อย่างเพียงพอ</li> <li>- มีครุภัณฑ์เพียงพอในการปฏิบัติงานและการบริการประชาชน</li> <li>- มีครุภัณฑ์เพียงพอในการปฏิบัติงานและการบริการประชาชน</li> </ul>	<ul style="list-style-type: none"> <li>- เพื่อจัดให้มีเครื่องมือเครื่องใช้ที่เพียงพอและเหมาะสม</li> <li>- มีเครื่องมือเครื่องใช้ที่เพียงพอและเหมาะสมต่อการใช้งาน</li> <li>- มีเครื่องมือเครื่องใช้ที่เพียงพอและเหมาะสมต่อการใช้งาน</li> </ul>		
4	<ul style="list-style-type: none"> <li>ซ่อมบำรุงรักษาทรัพย์สินของ อบจ.</li> <li>1) ซ่อมบำรุงรักษาอาคารสำนักงาน</li> <li>บ้านพักและอาคารพัสดุ</li> <li>2) ซ่อมบำรุงรักษาพัสดุ</li> <li>ครุภัณฑ์และทรัพย์สินอื่น</li> </ul>	<ul style="list-style-type: none"> <li>- เพื่อบำรุงรักษาครุภัณฑ์และทรัพย์สินอื่น ๆ</li> </ul>	<ul style="list-style-type: none"> <li>ซ่อมบำรุงรักษาทรัพย์สินของ อบจ.</li> </ul>	<ul style="list-style-type: none"> <li>150,000 (งบ.อบจ.)</li> </ul>	<ul style="list-style-type: none"> <li>150,000 (งบ.อบจ.)</li> </ul>	<ul style="list-style-type: none"> <li>150,000 (งบ.อบจ.)</li> </ul>	<ul style="list-style-type: none"> <li>150,000 (งบ.อบจ.)</li> </ul>	<ul style="list-style-type: none"> <li>- จำนวนทรัพย์สินของ อบจ.ที่ได้รับการบำรุงรักษา</li> </ul>	<ul style="list-style-type: none"> <li>- ครุภัณฑ์และทรัพย์สินอื่นๆ มีสภาพคงทนและมีอายุการใช้งานที่ยาวนาน</li> </ul>		

แบบ ร.02

รายละเอียดโครงการพัฒนา  
แผนพัฒนาท้องถิ่น (พ.ศ. 2561 - 2565)  
องค์การบริหารส่วนจังหวัดศรีสะเกษ

- ก. ยุทธศาสตร์จังหวัดที่ 2 การเสริมสร้างภูมิคุ้มกันทางสังคมและคุณภาพชีวิตที่ดี  
ข. ยุทธศาสตร์การพัฒนาขององค์กรปกครองส่วนท้องถิ่นในเขตจังหวัดที่ 2 การสร้างภูมิคุ้มกันและคุณภาพชีวิตที่ดี  
5. ยุทธศาสตร์ที่ 5 การพัฒนาองค์กร

5.4 ด้านบริการชุมชนและสังคม แผนงานเคหะและชุมชน

ที่	โครงการ/กิจกรรม	วัตถุประสงค์	เป้าหมาย(ผลผลิตของโครงการ)	งบประมาณและที่เข้ามา					ตัวชี้วัด (KPI)	ผลที่คาดว่าจะได้รับ	หน่วยงานรับผิดชอบหลัก
				2561 (บาท)	2562 (บาท)	2563 (บาท)	2564 (บาท)	2565 (บาท)			
1	ปรับปรุงก่อสร้างสถานที่ปฏิบัติราชการ 1) ปรับปรุงอาคารสถานที่ปฏิบัติราชการ 2) ก่อสร้าง/ต่อเติมบ้านพัก/อาคารชุดสำหรับข้าราชการ 3) ปรับปรุงภูมิทัศน์รอบอาคารสถานที่ปฏิบัติราชการ 4) ก่อสร้าง/ซ่อมแซม/ปรับปรุงระบบประปา/ติดตั้ง/ขยายเขตไฟฟ้า สำนักงาน อบจ.ศก./อาคาร OTOP/บ้านพัก อบจ. 5) จัดทำแนวเขตแสดงบริเวณที่ดินที่อยู่ในความรับผิดชอบของ อบจ. 6) ก่อสร้างอาคารโรงเก็บฟัสดู 7) ก่อสร้าง/ซ่อมแซม/ปรับปรุงอาคารโรงจอดรถ/ ปรับปรุงถนนingtonห้องลิฟท์ยกและเครื่องมีอ้อมเครื่องจักรกล	- เพื่อให้ภูมิทัศน์รอบอาคารสถานที่ปฏิบัติราชการมีความสวยงาม สะอาดน่าอยู่น่าปฏิบัติงาน	อาคารสถานที่ของ อบจ.ศก.	5,000,000 (งบ อบจ.)	5,000,000 (งบ อบจ.)	5,000,000 (งบ อบจ.)	5,000,000 (งบ อบจ.)	5,000,000 (งบ อบจ.)	- จำนวนทรัพย์สินของ อบจ.ที่ได้รับการบำรุงรักษา/ก่อสร้าง	- มีสถานที่ปฏิบัติงานที่ สวยงาม สะอาด น่าอยู่น่าปฏิบัติงาน	สำนักปลัดฯ สำนักการคลัง สำนักการช่าง
2	ก่อสร้างขุมประตุมืองเฉลิมพระเกียรติพระบาทสมเด็จพระราชินี และพระบรมวงศานุวงศ์	- เพื่อเป็นการแสดงออกถึงความจงรักภักดีต่อสถาบันพระมหากษัตริย์และน้อมสำนึกในพระมหากรุณาธิคุณ	เขตพื้นที่ จ.ศรีสะเกษ	5,000,000 (งบ อบจ.)	5,000,000 (งบ อบจ.)	5,000,000 (งบ อบจ.)	5,000,000 (งบ อบจ.)	5,000,000 (งบ อบจ.)	มีขุมประตุมืองพระเกียรติ เกียรติ	- ประชาชนที่เดินทางและสัญจรไปมาบังเกิดความ เป็นสิริมงคลเมื่อผ่านขุม - ประชาชนได้ร่วมเทิดทูนซึ่งสถาบันพระมหากษัตริย์	สำนักการช่าง

รายละเอียดโครงการพัฒนา  
แผนพัฒนาท้องถิ่น (พ.ศ. 2561 - 2565)  
องค์การบริหารส่วนจังหวัดศรีสะเกษ

- ก. ยุทธศาสตร์จังหวัดที่ 2 การเสริมสร้างภูมิคุ้มกันทางสังคมและคุณภาพชีวิตที่ดี  
ข. ยุทธศาสตร์การพัฒนาขององค์กรปกครองส่วนท้องถิ่นในเขตจังหวัดที่ 2 การสร้างภูมิคุ้มกันและคุณภาพชีวิตที่ดี  
5. ยุทธศาสตร์ที่ 5 การพัฒนาองค์กร

## 5.5 ด้านบริการชุมชนและสังคม แผนงานสร้างเสริมเข้มแข็งของชุมชน

ที่	โครงการ/กิจกรรม	วัตถุประสงค์	เป้าหมาย(ผลผลิตของโครงการ)	งบประมาณและที่ตามมา					ตัวชี้วัด (KPI)	ผลที่คาดว่าจะได้รับ	หน่วยงานรับผิดชอบหลัก
				2561 (บาท)	2562 (บาท)	2563 (บาท)	2564 (บาท)	2565 (บาท)			
1	ศูนย์เครือข่ายเพื่อแก้ไขปัญหาและส่งเสริมการมีส่วนร่วมในการพัฒนาท้องถิ่น (Clinic Center)	- เพื่อสร้างความเข้มแข็งให้ อบท. โดยการเรียนรู้ร่วมกันและแลกเปลี่ยนความรู้ระหว่างส่วนราชการ อบท. หน่วยงานเอกชน และประชาชนในพื้นที่	บริหารจัดการศูนย์เครือข่ายฯ โดย อบจ. รับผิดชอบในการบริหารภายในศูนย์เครือข่ายฯ จำนวน 1 ศูนย์	1,000,000 (งบ อบจ.)	1,000,000 (งบ อบจ.)	5,000,000 (งบ อบจ.)	5,000,000 (งบ อบจ.)	5,000,000 (งบ อบจ.)	- จัดตั้งศูนย์เครือข่ายเพื่อแก้ไขปัญหาและส่งเสริมการมีส่วนร่วมในการพัฒนาท้องถิ่น (Clinic Center)	- มีศูนย์ฯ กลางในการให้ข้อเสนอแนะช่วยเหลือซึ่งกันและกันในการแก้ไขปัญหา อบท. และพัฒนา อบท.	กองแผนฯ
2	บริหารศูนย์ปฏิบัติการป้องกันและปราบปรามยาเสพติด อบจ.ศก. 1) ครอบงำป้องกันและแก้ไขปัญหาเสพติด TO BE NUMBER ONE	- เพื่อช่วยส่งเสริม/สนับสนุน การปฏิบัติงานของศูนย์ปฏิบัติการป้องกันและปราบปรามยาเสพติด อบจ.ศก. ในการดำเนินงานเสริมสร้างความเข้มแข็งของพลังแผ่นดินและชุมชน	บริหารจัดการศูนย์ป้องกันและปราบปรามยาเสพติด อบจ.ศก. จำนวน 1 ศูนย์	4,000,000 (งบ อบจ.)	4,000,000 (งบ อบจ.)	5,000,000 (งบ อบจ.)	5,000,000 (งบ อบจ.)	5,000,000 (งบ อบจ.)	- จัดทำโครงการ/กิจกรรม ที่เพื่อป้องกันและปราบปรามยาเสพติด จำนวน 5 โครงการ/ปี	- มีศูนย์ปฏิบัติการป้องกันและปราบปรามยาเสพติด อบจ.ศก. ในการดำเนินงานสร้างความเข้มแข็งของพลังแผ่นดินและชุมชน	กองแผนฯ



รายละเอียดโครงการพัฒนา

แผนพัฒนาท้องถิ่น (พ.ศ. 2561 - 2565)

แบบ ผ.02

องค์การบริหารส่วนจังหวัดศรีสะเกษ

ก. ยุทธศาสตร์จังหวัดที่ 2 การเสริมสร้างภูมิคุ้มกันทางสังคมและคุณภาพชีวิตที่ดี

ข. ยุทธศาสตร์การพัฒนาขององค์กรปกครองส่วนท้องถิ่นในเขตจังหวัดที่ 2 การสร้างภูมิคุ้มกันและคุณภาพชีวิตที่ดี

5. ยุทธศาสตร์ที่ 5 การพัฒนาองค์กร

5.6 ด้านการเศรษฐกิจ แผนงานอุตสาหกรรมและการโยธา

ที่	โครงการ/กิจกรรม	วัตถุประสงค์	เป้าหมาย(ผลผลิตของโครงการ)	งบประมาณและที่ผ่านมา					ตัวชี้วัด (KPI)	ผลที่คาดว่าจะได้รับ	หน่วยงานรับผิดชอบหลัก
				2561 (บาท)	2562 (บาท)	2563 (บาท)	2564 (บาท)	2565 (บาท)			
1	จัดตั้งหน่วยเฉพาะกิจมีส่วนร่วม ปฏิบัติการช่วยเหลือผู้ประสบภัย ในจังหวัด	- เพื่อช่วยเหลือผู้ประสบภัย ในจังหวัด	จัดตั้งหน่วยช่วยเหลือ เฉพาะกิจ จำนวน 1 หน่วย	150,000 (งบ อบจ.)	150,000 (งบ อบจ.)	150,000 (งบ อบจ.)	150,000 (งบ อบจ.)	150,000 (งบ อบจ.)	- จัดตั้งหน่วยช่วยเหลือ เฉพาะกิจจำนวน 1 หน่วย	- ผู้ประสบภัยในจังหวัด ได้รับการช่วยเหลือและทัน เหตุการณ์	สำนักงาน รับผิดชอบหลัก
2	อบจ. นำเครื่องจักรกลร่วมสาม กิจกรรมพัฒนาท้องถิ่น 1) นำเครื่องจักรกลออกซ่อม/ บำรุงถนน/แหล่งน้ำ และโครงสร้าง พื้นฐานในพื้นที่จังหวัด และ บริการน้ำดื่ม/น้ำใช้ให้แก่ ประชาชน 2) จัดทำ/บริการน้ำดื่ม/น้ำใช้ แก่ประชาชน 3) นำเครื่องจักรออกบริการกรณี อปท.อื่น/ส่วนราชการอื่นร้องขอ / กิจกรรมอื่นๆ ในจังหวัด	- เพื่อช่วยบรรเทา/แก้ไขปัญหา ความเดือดร้อนด้านโครงสร้าง พื้นฐานในพื้นที่จังหวัด และ บริการน้ำดื่ม/น้ำใช้ให้แก่ ประชาชน	อบจ. นำชุดเครื่องจักรกล ออกปฏิบัติการ	3,000,000 (งบ อบจ.)	3,000,000 (งบ อบจ.)	3,000,000 (งบ อบจ.)	3,000,000 (งบ อบจ.)	3,000,000 (งบ อบจ.)	- จำนวนถนน/แหล่งน้ำ ที่ได้รับการซ่อมปรับปรุง - จำนวนครั้งที่ออกบริการ ประชาชนในพื้นที่ - จำนวนครั้งที่ออกบริการ อปท.อื่น/ส่วนราชการที่ ร้องขอ	- ประชาชนในพื้นที่ได้รับ การช่วยเหลือและบรรเทา ความเดือดร้อนในเบื้องต้น	สำนักการช่าง

รายละเอียดโครงการพัฒนา

แผนพัฒนาท้องถิ่น (พ.ศ. 2561 - 2565)

แบบ ผ.02

องค์การบริหารส่วนจังหวัดศรีสะเกษ

- ก. ยุทธศาสตร์จังหวัดที่ 2 การเสริมสร้างภูมิคุ้มกันทางสังคมและคุณภาพชีวิตที่ดี
- ข. ยุทธศาสตร์การพัฒนาขององค์กรปกครองส่วนท้องถิ่นในเขตจังหวัดที่ 2 การสร้างภูมิคุ้มกันและคุณภาพชีวิตที่ดี
- 5. ยุทธศาสตร์ที่ 5 การพัฒนาองค์กร

5.6 ด้านการเศรษฐกิจ แผนงานอุตสาหกรรมและการโยธา

ที่	โครงการ/กิจกรรม	วัตถุประสงค์	เป้าหมาย(ผลผลิตของโครงการ)	งบประมาณและที่ผ่านมา					ตัวชี้วัด (KPI)	ผลที่คาดว่าจะได้รับ	หน่วยงานรับผิดชอบหลัก
				2561 (บาท)	2562 (บาท)	2563 (บาท)	2564 (บาท)	2565 (บาท)			
3	<p>งบบุคลากร</p> <p>1) เงินเดือน</p> <p>- เงินเดือนข้าราชการ อบจ.</p> <p>2) เงินประจำตำแหน่ง</p> <p>- เงินประจำตำแหน่งข้าราชการ อบจ.ตำแหน่งบริหารท้องถิ่น , ตำแหน่งข้าราชการ อบจ. ที่มีสิทธิรับเงินประจำตำแหน่งตามระเบียบ/กฎหมายกำหนด</p> <p>- เงินประจำตำแหน่งวิชาชีพเฉพาะ (วช.)</p> <p>3) เงินปรับปรุงเงินเดือนข้าราชการ อบจ.</p>	<p>- เพื่อตั้งจ่ายเป็นค่าเงินเดือน บุคลากรของ อบจ.ศก.</p> <p>- เพื่อตั้งจ่ายเป็นค่าเงินประจำตำแหน่งข้าราชการ อบจ. ที่มีสิทธิรับเงินประจำตำแหน่งตามระเบียบ/กฎหมายกำหนด</p> <p>- เพื่อตั้งจ่ายเป็นค่าเงินประจำตำแหน่งวิชาชีพเฉพาะที่มีสิทธิรับเงินประจำตำแหน่ง</p> <p>- เพื่อตั้งจ่ายเป็นเงินปรับปรุงเงินเดือนข้าราชการ อบจ.</p>	<p>ข้าราชการ อบจ. ศก.</p> <p>- ตำแหน่งบริหารท้องถิ่น , อำนวยการท้องถิ่น ระดับสูง , ระดับกลาง , ระดับต้น</p> <p>- วิชาชีพเฉพาะ(วิศวกรโยธา)</p> <p>ข้าราชการ อบจ. ศก.</p> <p>ข้าราชการ อบจ.ศก.</p>	21,000,000 (งบ อบจ.)	24,000,000 (งบ อบจ.)	27,000,000 (งบ อบจ.)	30,000,000 (งบ อบจ.)	33,000,000 (งบ อบจ.)	<p>- อบจ.ศก.สามารถดำเนินงานเป็นไปตามหนังสือสั่งการ</p> <p>ระเบียบและข้อกำหนดที่เกี่ยวข้องเกี่ยวกับ</p>	<p>- อบจ.ศก.มีงบประมาณใช้จ่ายเป็นไปตามกฎหมาย/ระเบียบ/หนังสือสั่งการที่เกี่ยวข้อง</p>	สำนักงานการช่าง

รายละเอียดโครงการพัฒนา

แผนพัฒนาท้องถิ่น (พ.ศ. 2561 - 2565)

แบบ ผ.02

องค์การบริหารส่วนจังหวัดศรีสะเกษ

- ก. ยุทธศาสตร์จังหวัดที่ 2 การเสริมสร้างภูมิคุ้มกันทางสังคมและคุณภาพชีวิตที่ดี
- ข. ยุทธศาสตร์การพัฒนาขององค์กรปกครองส่วนท้องถิ่นในเขตจังหวัดที่ 2 การสร้างภูมิคุ้มกันและคุณภาพชีวิตที่ดี
- 5. ยุทธศาสตร์ที่ 5 การพัฒนาองค์กร

5.6 ด้านการเศรษฐกิจ แผนงานอุตสาหกรรมและการโยธา

ที่	โครงการ/กิจกรรม	วัตถุประสงค์	เป้าหมาย(ผลผลิตของโครงการ)	งบประมาณและที่ผ่านมา					ตัวชี้วัด (KPI)	ผลที่คาดว่าจะได้รับ	หน่วยงานรับผิดชอบหลัก
				2561 (บาท)	2562 (บาท)	2563 (บาท)	2564 (บาท)	2565 (บาท)			
4)	เงินเพิ่มพิเศษสำหรับการสูบน้ำ	- เพื่อจ่ายเป็นเงินเพิ่มพิเศษสำหรับการสูบน้ำ (พ.ส.ร.)	ข้าราชการ อบจ.ศก.	3,300 (งบ อบจ.)	3,300 (งบ อบจ.)	3,300 (งบ อบจ.)	3,300 (งบ อบจ.)	3,300 (งบ อบจ.)	ตัวชี้วัด (KPI)	ผลที่คาดว่าจะได้รับ	หน่วยงานรับผิดชอบหลัก
5)	เงินเพิ่มค่าครองชีพชั่วคราวข้าราชการ อบจ.	- เพื่อจ่ายเป็นเงินเพิ่มค่าครองชีพชั่วคราวข้าราชการ อบจ.	ข้าราชการ อบจ.ศก.	50,000 (งบ อบจ.)	50,000 (งบ อบจ.)	50,000 (งบ อบจ.)	50,000 (งบ อบจ.)	50,000 (งบ อบจ.)			
6)	เงินปรับเพิ่มสำหรับคุณวุฒิที่ ก.พ. หรือ ก.จ.รับรอง	- เพื่อจ่ายเป็นเงินปรับเพิ่มสำหรับคุณวุฒิที่ ก.พ. หรือ ก.จ.รับรอง	ข้าราชการ อบจ.ศก.	50,000 (งบ อบจ.)	50,000 (งบ อบจ.)	50,000 (งบ อบจ.)	50,000 (งบ อบจ.)	50,000 (งบ อบจ.)			
7)	เงินค่าจ้างลูกจ้างประจำ	- เพื่อจ่ายเป็นเงินค่าจ้างลูกจ้างประจำ อบจ.ศก.	ลูกจ้างประจำ อบจ.ศก.	5,000,000 (งบ อบจ.)	5,000,000 (งบ อบจ.)	5,000,000 (งบ อบจ.)	5,000,000 (งบ อบจ.)	5,000,000 (งบ อบจ.)			
8)	เงินปรับปรุงค่าจ้างลูกจ้างประจำ อบจ./เงินเพิ่มต่าง ๆ/ค่าตอบแทนพิเศษ	- เพื่อจ่ายเป็นเงินปรับปรุงค่าจ้างลูกจ้างประจำ อบจ.	ลูกจ้างประจำ อบจ.ศก.	200,000 (งบ อบจ.)	200,000 (งบ อบจ.)	200,000 (งบ อบจ.)	200,000 (งบ อบจ.)	200,000 (งบ อบจ.)			
9)	เงินช่วยเหลือพิเศษกรณีลูกจ้างประจำ อบจ. ถึงแก่กรรม	- เพื่อจ่ายเป็นเงินช่วยเหลือพิเศษกรณีลูกจ้างประจำ อบจ. ถึงแก่กรรม	ลูกจ้างประจำ อบจ.ศก.	50,000 (งบ อบจ.)	50,000 (งบ อบจ.)	50,000 (งบ อบจ.)	50,000 (งบ อบจ.)	50,000 (งบ อบจ.)			

รายละเอียดโครงการพัฒนา

แผนพัฒนาท้องถิ่น (พ.ศ. 2561 - 2565)

แบบ ผ.02

องค์การบริหารส่วนจังหวัดศรีสะเกษ

- ก. ยุทธศาสตร์จังหวัดที่ 2 การเสริมสร้างภูมิคุ้มกันทางสังคมและคุณภาพชีวิตที่ดี
- ข. ยุทธศาสตร์การพัฒนาขององค์กรปกครองส่วนท้องถิ่นในจังหวัดที่ 2 การสร้างภูมิคุ้มกันและคุณภาพชีวิตที่ดี
- 5. ยุทธศาสตร์ที่ 5 การพัฒนาองค์กร

5.6 ด้านการเศรษฐกิจ แผนงานอุตสาหกรรมและการโยธา

ที่	โครงการ/กิจกรรม	วัตถุประสงค์	เป้าหมาย(ผลผลิตของโครงการ)	งบประมาณและที่ผ่านมา					ตัวชี้วัด (KPI)	ผลที่คาดว่าจะได้รับ	หน่วยงานรับผิดชอบหลัก
				2561 (บาท)	2562 (บาท)	2563 (บาท)	2564 (บาท)	2565 (บาท)			
10	ค่าตอบแทนพนักงานจ้าง	เพื่อจัดจ่ายเป็นค่าจ้างพนักงานจ้าง	พนักงานจ้าง อบจ.ศก.	5,000,000 (งบ อบจ.)	5,000,000 (งบ อบจ.)	5,000,000 (งบ อบจ.)	5,000,000 (งบ อบจ.)	5,000,000 (งบ อบจ.)	จำนวนพนักงานจ้าง	สำนักงานช่าง	
11	เงินเพิ่มค่าครองชีพชั่วคราว ลูกจ้างประจำ, พนักงานจ้าง	- เพื่อจ่ายเป็นเงินเพิ่มค่าครองชีพชั่วคราวลูกจ้างประจำ, พนักงานจ้าง	ลูกจ้างประจำ พนักงานจ้าง อบจ.ศก.	300,000 (งบ อบจ.)	300,000 (งบ อบจ.)	300,000 (งบ อบจ.)	300,000 (งบ อบจ.)	300,000 (งบ อบจ.)	จำนวนลูกจ้างประจำ	สำนักงานช่าง	
12	เงินค่าตอบแทนพิเศษ พนักงานจ้างอบจ. (เงินปรับปรุง	- เพื่อจ่ายเป็นเงินค่าตอบแทนพิเศษพนักงานจ้าง อบจ.	พนักงานจ้าง อบจ.ศก.	130,000 (งบ อบจ.)	130,000 (งบ อบจ.)	130,000 (งบ อบจ.)	130,000 (งบ อบจ.)	130,000 (งบ อบจ.)	จำนวนพนักงานจ้าง	สำนักงานช่าง	
13	ค่าตอบแทนชั่วคราวราชการ อบจ.	- เพื่อจ่ายเป็นค่าตอบแทนชั่วคราวราชการ อบจ.	ข้าราชการ อบจ.ศก.ตำแหน่ง	200,000 (งบ อบจ.)	200,000 (งบ อบจ.)	200,000 (งบ อบจ.)	200,000 (งบ อบจ.)	200,000 (งบ อบจ.)	จำนวนข้าราชการ	สำนักงานช่าง	
4	งบดำเนินงาน 1) ค่าตอบแทน ใช้สอยและวัสดุ - ค่าเช่าบ้าน - ค่าเช่าบ้าน	ข้าราชการ อบจ.ตำแหน่งบริหารท้องถิ่น , อำนวยการท้องถิ่น , อำนวยการท้องถิ่น	ข้าราชการ อบจ.ศก. ตำแหน่ง บริหารท้องถิ่น , อำนวยการ ท้องถิ่น	350,000 (งบ อบจ.)	350,000 (งบ อบจ.)	350,000 (งบ อบจ.)	350,000 (งบ อบจ.)	350,000 (งบ อบจ.)	จำนวนข้าราชการ	สำนักงานช่าง	



รายละเอียดโครงการพัฒนา

แบบ ผ.02

แผนพัฒนาท้องถิ่น (พ.ศ. 2561 - 2565)

องค์การบริหารส่วนจังหวัดศรีสะเกษ

- ก. ยุทธศาสตร์จังหวัดที่ 2 การเสริมสร้างภูมิคุ้มกันทางสังคมและคุณภาพชีวิตที่ดี
- ข. ยุทธศาสตร์การพัฒนาขององค์กรปกครองส่วนท้องถิ่นในเขตจังหวัดที่ 2 การสร้างภูมิคุ้มกันและคุณภาพชีวิตที่ดี
- 5. ยุทธศาสตร์ที่ 5 การพัฒนาองค์กร

5.6 ด้านการเศรษฐกิจ แผนงานอุตสาหกรรมและการโยธา

ที่	โครงการ/กิจกรรม	วัตถุประสงค์	เป้าหมาย(ผลผลิตของโครงการ)	งบประมาณและที่ผ่านมา					ตัวชี้วัด (KPI)	ผลที่คาดว่าจะได้รับ	หน่วยงานรับผิดชอบหลัก
				2561 (บาท)	2562 (บาท)	2563 (บาท)	2564 (บาท)	2565 (บาท)			
	- ค่าใช้จ่ายในการเดินทางไปราชการของคณะผู้บริหาร ข้าราชการ/ลูกจ้างประจำ/พนักงานจ้าง	- เพื่อจ่ายเป็นค่าใช้จ่ายในการเดินทางไปราชการของคณะผู้บริหาร/ข้าราชการ/ลูกจ้างประจำ/พนักงานจ้าง	คณะผู้บริหาร/ข้าราชการ/ลูกจ้างประจำ/พนักงานจ้าง สังกัด อบจ.ศก.	200,000 (งบ อบจ.)	200,000 (งบ อบจ.)	200,000 (งบ อบจ.)	200,000 (งบ อบจ.)	200,000 (งบ อบจ.)	- มีวัสดุอุปกรณ์เพียงพอในการปฏิบัติงานและการบริการประชาชน	- สำนักการช่างมีวัสดุอุปกรณ์ที่เหมาะสมเพียงพอในการปฏิบัติงาน และการบริการประชาชน	สำนักการช่าง
	- ค่าธรรมเนียมเย็น	- เพื่อจ่ายเป็นค่าธรรมเนียมเย็น	ยานพาหนะ/ทรัพย์สินของ อบจ.ศก.	10,000 (งบ อบจ.)	10,000 (งบ อบจ.)	10,000 (งบ อบจ.)	10,000 (งบ อบจ.)	10,000 (งบ อบจ.)			
	- ค่าธรรมเนียมดำเนินการยื่นขอตรวจสอบใบคำรับรองเครื่องจักร		ทรัพย์สินของ อบจ.ศก.	30,000 (งบ อบจ.)	30,000 (งบ อบจ.)	30,000 (งบ อบจ.)	30,000 (งบ อบจ.)	30,000 (งบ อบจ.)			
	- ค่าเช่าทรัพย์สิน	- เพื่อจ่ายเป็นค่าเช่าทรัพย์สิน	ทรัพย์สินของ อบจ.ศก.	100,000 (งบ อบจ.)	100,000 (งบ อบจ.)	100,000 (งบ อบจ.)	100,000 (งบ อบจ.)	100,000 (งบ อบจ.)			
	- ค่าพิมพ์เอกสาร,แบบพิมพ์ต่าง ๆ ของ สำนักการช่าง	- เพื่อจ่ายเป็นค่าพิมพ์เอกสาร,แบบพิมพ์ต่าง ๆ ของสำนักการช่าง	พิมพ์เอกสาร,แบบพิมพ์ต่าง ๆ ของสำนักการช่าง	100,000 (งบ อบจ.)	100,000 (งบ อบจ.)	100,000 (งบ อบจ.)	100,000 (งบ อบจ.)	100,000 (งบ อบจ.)			
	- ค่าโฆษณาและเผยแพร่, จ้างทำป้ายประชาสัมพันธ์	- เพื่อจ่ายเป็นค่าโฆษณาและเผยแพร่	โฆษณาและเผยแพร่, จ้างทำป้ายฯ	500,000 (งบ อบจ.)	500,000 (งบ อบจ.)	500,000 (งบ อบจ.)	500,000 (งบ อบจ.)	500,000 (งบ อบจ.)			

รายละเอียดโครงการพัฒนา

แผนพัฒนาท้องถิ่น (พ.ศ. 2561 - 2565)

แบบ ผ.02

องค์การบริหารส่วนจังหวัดศรีสะเกษ

ก. ยุทธศาสตร์จังหวัดที่ 2 การเสริมสร้างภูมิคุ้มกันทางสังคมและคุณภาพชีวิตที่ดี

ข. ยุทธศาสตร์การพัฒนาขององค์กรปกครองส่วนท้องถิ่นในเขตจังหวัดที่ 2 การสร้างภูมิคุ้มกันและคุณภาพชีวิตที่ดี

5. ยุทธศาสตร์ที่ 5 การพัฒนาองค์กร

5.6 ด้านการเศรษฐกิจ แผนงานอุตสาหกรรมและการโยธา

ที่	โครงการ/กิจกรรม	วัตถุประสงค์	เป้าหมาย(ผลผลิตของโครงการ)	งบประมาณและที่ผ่านมา					ตัวชี้วัด (KPI)	ผลที่คาดว่าจะได้รับ	หน่วยงานรับผิดชอบหลัก
				2561 (บาท)	2562 (บาท)	2563 (บาท)	2564 (บาท)	2565 (บาท)			
	- ค่าติดตั้ง/ซ่อมแซมระบบประปา/ไฟฟ้า	- เพื่อจ่ายเป็นค่าติดตั้ง/ซ่อมแซมระบบประปา/ไฟฟ้า	คาดการณ์/ซ่อมแซมระบบประปาไฟฟ้า	10,000 (งบ อบจ.)	10,000 (งบ อบจ.)	10,000 (งบ อบจ.)	10,000 (งบ อบจ.)	10,000 (งบ อบจ.)	- ระบบประปาที่ได้รับ การซ่อมแซมบำรุงรักษา	- อบจ.ศก. มีน้ำสะอาด สำหรับใช้อุปโภค บริโภค และบริการประชาชน	สำนักงานหลัก
	- ค่าบำรุงรักษาและซ่อมแซมทรัพย์สิน	- เพื่อจ่ายเป็นค่าบำรุงรักษาเพื่อซ่อมแซมทรัพย์สิน	มีค่าบำรุงรักษาเพื่อซ่อมแซมทรัพย์สินและทรัพย์สิน	500,000 (งบ อบจ.)	500,000 (งบ อบจ.)	500,000 (งบ อบจ.)	500,000 (งบ อบจ.)	500,000 (งบ อบจ.)	- ครุภัณฑ์และทรัพย์สินได้รับ การบำรุงรักษาและยังคงสภาพ	- อบจ.ศก. มีวัสดุที่เหมาะสม เพียงพอในการปฏิบัติงาน และการบริการประชาชน	สำนักงานหลัก
	<b>ค. ค่าวัสดุ</b>										
	- ค่าวัสดุไฟฟ้าและวิทยุ/ค่าวัสดุสำหรับบันทึกเทป	- เพื่อจ่ายเป็นค่าวัสดุไฟฟ้าและวิทยุ/ค่าวัสดุสำหรับบันทึกเทป	ค่าวัสดุไฟฟ้าและวิทยุ/ค่าวัสดุสำหรับบันทึกเทป	10,000 (งบ อบจ.)	10,000 (งบ อบจ.)	10,000 (งบ อบจ.)	10,000 (งบ อบจ.)	10,000 (งบ อบจ.)	- มีวัสดุอุปกรณ์เพียงพอ ในการปฏิบัติงานและ การบริการประชาชน	- อบจ.ศก. มีวัสดุที่เหมาะสม เพียงพอในการปฏิบัติงาน และการบริการประชาชน	สำนักงานหลัก
	- ค่าวัสดุยานพาหนะและขนส่ง	- เพื่อจ่ายเป็นค่าวัสดุ ยานพาหนะและขนส่ง	ค่าวัสดุยานพาหนะและขนส่ง	50,000 (งบ อบจ.)	50,000 (งบ อบจ.)	50,000 (งบ อบจ.)	50,000 (งบ อบจ.)	50,000 (งบ อบจ.)			
	- ค่าวัสดุคอมพิวเตอร์	- เพื่อจ่ายเป็นค่าวัสดุคอมพิวเตอร์	ค่าวัสดุคอมพิวเตอร์	150,000 (งบ อบจ.)	150,000 (งบ อบจ.)	150,000 (งบ อบจ.)	150,000 (งบ อบจ.)	150,000 (งบ อบจ.)			
	- ค่าวัสดุน้ำมันเชื้อเพลิง และหล่อลื่น	- เพื่อจ่ายเป็นค่าวัสดุ น้ำมันเชื้อเพลิงและหล่อลื่น	ค่าวัสดุเชื้อเพลิงและหล่อลื่น	1,000,000 (งบ อบจ.)	1,000,000 (งบ อบจ.)	1,000,000 (งบ อบจ.)	1,000,000 (งบ อบจ.)	1,000,000 (งบ อบจ.)			

รายละเอียดโครงการพัฒนา  
แผนพัฒนาท้องถิ่น (พ.ศ. 2561 - 2565)  
องค์การบริหารส่วนจังหวัดศรีสะเกษ

แบบ ผ.02

- ก. ยุทธศาสตร์จังหวัดที่ 2 การเสริมสร้างภูมิคุ้มกันทางสังคมและคุณภาพชีวิตที่ดี  
ข. ยุทธศาสตร์การพัฒนาขององค์กรปกครองส่วนท้องถิ่นในเขตจังหวัดที่ 2 การสร้างภูมิคุ้มกันและคุณภาพชีวิตที่ดี  
5. ยุทธศาสตร์ที่ 5 การพัฒนาองค์กร

5.6 ด้านการเศรษฐกิจ แผนงานอุตสาหกรรมและการโยธา

ที่	โครงการ/กิจกรรม	วัตถุประสงค์	เป้าหมาย(ผลผลิตของโครงการ)	งบประมาณและที่ผ่านมา					ตัวชี้วัด (KPI)	ผลที่คาดว่าจะได้รับ	หน่วยงานรับผิดชอบหลัก
				2561 (บาท)	2562 (บาท)	2563 (บาท)	2564 (บาท)	2565 (บาท)			
5	<p>คำวัสดุอุปกรณ์ในการสำรวจ ออกแบบและเขียนแบบ/วัสดุโยธา/วัสดุก่อสร้าง/วัสดุถนน</p> <p>คำวัสดุโยธาและเผยแพร่ งานป้ายประชาสัมพันธ์</p> <p>คำจัดทမ်းแบบกฎหมายและ หนังสือสั่งการต่าง ๆ</p> <p>คำวัสดุสำนักงาน/วัสดุอื่น ๆ</p> <p>2) ค่าสาธารณูปโภค</p> <p>คำไฟฟ้า/ค่าประปา/ค่าน้ำบาดาล</p> <p>คำโทรศัพท์</p>	<p>เพื่อจ่ายเป็นคำวัสดุอุปกรณ์ในการสำรวจออกแบบและเขียนแบบ/วัสดุโยธา/วัสดุก่อสร้าง</p> <p>เพื่อจ่ายเป็นคำวัสดุงานป้ายประชาสัมพันธ์</p> <p>เพื่อจ่ายเป็นคำจัดทမ်းแบบกฎหมายและหนังสือสั่งการต่าง ๆ</p> <p>เพื่อจ่ายเป็นคำวัสดุสำนักงาน/วัสดุอื่น ๆ</p> <p>เพื่อจ่ายเป็นคำไฟฟ้า/ค่าประปา</p> <p>เพื่อจ่ายเป็นคำโทรศัพท์</p>	<p>คำวัสดุอุปกรณ์ในการสำรวจ ออกแบบและเขียนแบบ/วัสดุโยธา/คำวัสดุก่อสร้าง</p> <p>คำวัสดุงานป้ายประชาสัมพันธ์</p> <p>คำจัดทမ်းแบบกฎหมายและ หนังสือสั่งการต่าง ๆ</p> <p>คำวัสดุสำนักงาน/วัสดุอื่น ๆ</p> <p>คำไฟฟ้า/ค่าประปา</p> <p>คำโทรศัพท์</p>	200,000 (งบ อบจ.)	200,000 (งบ อบจ.)	200,000 (งบ อบจ.)	200,000 (งบ อบจ.)	200,000 (งบ อบจ.)	มีค่าไฟฟ้า ค่าน้ำประปา ค่าน้ำบาดาล มีค่าโทรศัพท์ค่าบริการ โทรคมนาคม	<p>สามารถชำระค่าบริการด้านสาธารณูปโภค</p> <p>สำนักงานการช่างมีค่าบริการด้านสาธารณูปโภค</p>	สำนักงานการช่าง
5	<p>จัดทำและพัฒนาระบบแผนที่โครงข่ายสายทาง อบจ.ศก.</p>	<p>เพื่อให้ทราบถึงแหล่งที่ตั้งระยะทางและสภาพแวดล้อมของสายทางในความรับผิดชอบ</p> <p>กรอบแผนที่ จ. ศรีสะเกษ</p>	<p>จัดทำและพัฒนาระบบแผนที่โครงข่ายสายทาง อบจ.ศก.</p>	1,500,000 (งบ อบจ.)	1,000,000 (งบ อบจ.)	1,000,000 (งบ อบจ.)	1,000,000 (งบ อบจ.)	1,000,000 (งบ อบจ.)	<p>โครงข่ายสายทางที่อยู่ในความรับผิดชอบของ อบจ.ครบถ้วน ถูกต้อง</p>	สามารถทราบสภาพความเชื่อมโยงของสายทางเพื่อจัดการการใช้สัญจรได้อย่างถูกต้อง	สำนักงานการช่าง



รายละเอียดโครงการพัฒนา

แบบ ผ.02

แผนพัฒนาท้องถิ่น (พ.ศ. 2561 - 2565)

องค์การบริหารส่วนจังหวัดศรีสะเกษ

- ก. ยุทธศาสตร์จังหวัดที่ 2 การเสริมสร้างภูมิคุ้มกันทางสังคมและคุณภาพชีวิตที่ดี
- ข. ยุทธศาสตร์การพัฒนาขององค์กรปกครองส่วนท้องถิ่นในเขตจังหวัดที่ 2 การสร้างภูมิคุ้มกันและคุณภาพชีวิตที่ดี
- 5. ยุทธศาสตร์ที่ 5 การพัฒนาองค์กร

5.6 ด้านการเศรษฐกิจ แผนงานอุตสาหกรรมและการโยธา

ที่	โครงการ/กิจกรรม	วัตถุประสงค์	เป้าหมาย(ผลผลิตของโครงการ)	งบประมาณและที่ผ่านมา					ตัวชี้วัด (KPI)	ผลที่คาดว่าจะได้รับ	หน่วยงานรับผิดชอบหลัก
				2561 (บาท)	2562 (บาท)	2563 (บาท)	2564 (บาท)	2565 (บาท)			
6	พัฒนาอุปกรณ์เครื่องมือเครื่องใช้ในกิจการ/กิจกรรม 1) จัดหาครุภัณฑ์สำนักงาน - โต๊ะทำงาน/โต๊ะรับแขก - เก้าอี้ทำงาน/เก้าอี้รับแขก - ตู้เก็บเอกสาร/ชั้นวางของ - ตู้โชว์ผลิตภัณฑ์ - เครื่องถ่ายเอกสาร - เครื่องพิมพ์สำเนาแบบดิจิทัล - เครื่องพิมพ์หลายเอกสาร - เครื่องเจาะกระดาษและเข้าเล่ม - เครื่องโทรสาร/เครื่องพิมพ์ดีด - โต๊ะพับแบบนอกระบบ/ชุดรับแขก - เก้าอี้พลาสติก/เก้าอี้ผู้มาติดต่อ/เก้าอี้มุงคอก	- เพื่อจัดให้มีเครื่องมือเครื่องใช้ที่เพียงพอและเหมาะสม	สำนักงานช่าง ตามความจำเป็น /เพียงพอ	1,500,000 (งบ อบจ.)	1,500,000 (งบ อบจ.)	1,500,000 (งบ อบจ.)	1,500,000 (งบ อบจ.)	1,500,000 (งบ อบจ.)	- มีเครื่องมือเครื่องใช้ที่เพียงพอและเหมาะสมต่อการใช้งาน	สำนักงานช่าง	

รายละเอียดโครงการพัฒนา

แผนพัฒนาท้องถิ่น (พ.ศ. 2561 - 2565)

แบบ ผ.02

องค์การบริหารส่วนจังหวัดศรีสะเกษ

- ก. ยุทธศาสตร์จังหวัดที่ 2 การเสริมสร้างภูมิคุ้มกันทางสังคมและคุณภาพชีวิตที่ดี
- ข. ยุทธศาสตร์การพัฒนาขององค์กรปกครองส่วนท้องถิ่นในเขตจังหวัดที่ 2 การสร้างภูมิคุ้มกันและคุณภาพชีวิตที่ดี
- 5. ยุทธศาสตร์ที่ 5 การพัฒนาองค์กร

5.6 ด้านการเศรษฐกิจ แผนงานอุตสาหกรรมและการโยธา

ที่	โครงการ/กิจกรรม	วัตถุประสงค์	เป้าหมาย(ผลผลิตของโครงการ)	งบประมาณและที่ผ่านมา					ตัวชี้วัด (KPI)	ผลที่คาดว่าจะได้รับ	หน่วยงานรับผิดชอบหลัก
				2561 (บาท)	2562 (บาท)	2563 (บาท)	2564 (บาท)	2565 (บาท)			
	<ul style="list-style-type: none"> <li>- โต๊ะ-เก้าอี้คอมพิวเตอร์</li> <li>- จอภาพแบบ LCD</li> <li>- เครื่องปรับอากาศ /พัดลม</li> <li>- เครื่องฟอกอากาศ</li> <li>- เครื่องดูดฝุ่น</li> <li>- เครื่องขัดพื้น</li> <li>- ถังน้ำ</li> <li>- เครื่องพิมพ์ดีดไฟฟ้า</li> <li>- จัดทำระบบเทคโนโลยีสารสนเทศ</li> </ul>										
	<ul style="list-style-type: none"> <li>ทางภูมิศาสตร์สำหรับงานด้านช่าง</li> <li>2) ครูวิทยฐานะชำนาญและชนะเลิศ</li> <li>- รถยนต์ส่วนบุคคล (ดีเซล)</li> <li>- รถบรรทุก (ดีเซล)</li> <li>- รถโดยสาร ขนาด 12 ที่นั่ง</li> <li>- รถโดยสารมินิบัส</li> <li>- รถพยาบาล (รถตู้)</li> </ul>	<ul style="list-style-type: none"> <li>- เพื่อจัดให้มียานพาหนะและขนส่งในการปฏิบัติราชการที่เพียงพอและเหมาะสม</li> </ul>	<ul style="list-style-type: none"> <li>อบ.ศก.พิจารณาจัดหาตามความเหมาะสม</li> </ul>	5,000,000 (งบ อบจ.)	5,000,000 (งบ อบจ.)	5,000,000 (งบ อบจ.)	5,000,000 (งบ อบจ.)	5,000,000 (งบ อบจ.)	<ul style="list-style-type: none"> <li>- มีครูวิทยฐานะและชนะเลิศในการปฏิบัติงาน และการปฏิบัติงาน บริการประชาชน</li> </ul>	<ul style="list-style-type: none"> <li>- มียานพาหนะและขนส่งในการปฏิบัติราชการที่เพียงพอและเหมาะสม</li> </ul>	สำนักงานหลัก



รายละเอียดโครงการพัฒนา

แผนพัฒนาท้องถิ่น (พ.ศ. 2561 - 2565)

แบบ ผ.02

องค์การบริหารส่วนจังหวัดศรีสะเกษ

- ก. ยุทธศาสตร์จังหวัดที่ 2 การเสริมสร้างภูมิคุ้มกันทางสังคมและคุณภาพชีวิตที่ดี
- ข. ยุทธศาสตร์การพัฒนาขององค์กรปกครองส่วนท้องถิ่นในจังหวัดที่ 2 การสร้างภูมิคุ้มกันและคุณภาพชีวิตที่ดี
- 5. ยุทธศาสตร์ที่ 5 การพัฒนาองค์กร

5.6 ด้านการเศรษฐกิจ แผนงานอุตสาหกรรมและการโยธา

ที่	โครงการ/กิจกรรม	วัตถุประสงค์	เป้าหมาย(ผลผลิตของโครงการ)	งบประมาณและที่ผ่านมา					ตัวชี้วัด (KPI)	ผลที่คาดว่าจะได้รับ	หน่วยงานรับผิดชอบหลัก
				2561 (บาท)	2562 (บาท)	2563 (บาท)	2564 (บาท)	2565 (บาท)			
	- จอรับภาพ 4) ครุภัณฑ์สำนักงานคนครัว - ตู้เย็น , เครื่องทำน้ำเย็น - เครื่องตัดหญ้า 5) ครุภัณฑ์ไฟฟ้าและวิทยุ - เครื่องบันทึกเสียง/เครื่องขยายเสียง - เครื่องถอดเทป - หม้อแปลงไฟฟ้า/เครื่องกำเนิดไฟฟ้า - กล้อง/โทรทัศน์วงจรปิดพร้อมติดตั้ง 6) ครุภัณฑ์ก่อสร้าง - รถบรรทุกเท้าย - รถเกี่ยดิน - รถขุดไถครอลิตีตตะขาบ - รถบดลูบถนนแบบสันสะเทือน - รถบดลูบยาง ขนาดไม่น้อยกว่า - รถบดล้อเหล็กสันสะเทือน	- เพื่อจัดให้มีเครื่องมือเครื่องใช้ที่เพียงพอและเหมาะสม - เพื่อจัดให้มีเครื่องมือเครื่องใช้ที่เพียงพอและเหมาะสม	สำนักงานช่างตามความจำเป็น/เพียงพอ สำนักงานช่างตามความจำเป็น/เพียงพอ	200,000 (งบ อบจ.) 200,000 (งบ อบจ.)	200,000 (งบ อบจ.) 200,000 (งบ อบจ.)	200,000 (งบ อบจ.) 200,000 (งบ อบจ.)	200,000 (งบ อบจ.) 200,000 (งบ อบจ.)	200,000 (งบ อบจ.) 200,000 (งบ อบจ.)	- มีครุภัณฑ์เพียงพอใน การปฏิบัติงาน และการบริการประชาชน - มีครุภัณฑ์เพียงพอใน การปฏิบัติงาน และการบริการประชาชน	- มีเครื่องมือเครื่องใช้ที่เพียงพอและเหมาะสม - มีเครื่องมือเครื่องใช้ที่เพียงพอและเหมาะสม	สำนักงานช่าง
		- เพื่อจัดให้มีเครื่องมือเครื่องใช้ที่เพียงพอและเหมาะสม	อบ.ศก. พิจารณาจัดหาตามความจำเป็น/เหมาะสม	50,000,000 (งบอบจ.)	50,000,000 (งบอบจ.)	50,000,000 (งบอบจ.)	50,000,000 (งบอบจ.)	50,000,000 (งบอบจ.)	- มีครุภัณฑ์เพียงพอใน การปฏิบัติงาน และการบริการประชาชน	- มีเครื่องมือเครื่องใช้ที่เพียงพอและเหมาะสมต่อการใช้งาน	



รายละเอียดโครงการพัฒนา  
แผนพัฒนาท้องถิ่น (พ.ศ. 2561 - 2565)  
องค์การบริหารส่วนจังหวัดศรีสะเกษ

- ก. ยุทธศาสตร์จังหวัดที่ 2 การเสริมสร้างภูมิคุ้มกันทางสังคมและคุณภาพชีวิตที่ดี
- ข. ยุทธศาสตร์การพัฒนาขององค์กรปกครองส่วนท้องถิ่นในจังหวัดที่ 2 การสร้างภูมิคุ้มกันและคุณภาพชีวิตที่ดี
- 5. ยุทธศาสตร์ที่ 5 การพัฒนาองค์กร

5.6 ด้านการเศรษฐกิจ แผนงานอุตสาหกรรมและการโยธา

ที่	โครงการ/กิจกรรม	วัตถุประสงค์	เป้าหมาย(ผลผลิตของโครงการ)	งบประมาณและที่ผ่านมา					ตัวชี้วัด (KPI)	ผลที่คาดว่าจะได้รับ	หน่วยงานรับผิดชอบหลัก
				2561 (บาท)	2562 (บาท)	2563 (บาท)	2564 (บาท)	2565 (บาท)			
	- เครื่องหาพิกัดทางเข็ม (GPS) แบบพกพา - ล้อวัดระยะทาง - เทปวัดระยะ/ไม้สัดฟ้า 8) จัดหาครุภัณฑ์โรงงานแม่แรงยกกระบอกเกียร์ - เลื่อยวงเดือนไฟฟ้า - เครื่องเจีย/ตัด .กบไฟฟ้า - เครื่องตัดเหล็ก - แม่แรงตะปู ฯลฯ 9) จัดหาครุภัณฑ์ดนตรีและนาฏศิลป์ 10) จัดหาครุภัณฑ์การเกษตร - เครื่องสูบน้ำ ,เครื่องพ่นยา, รถไถ - รถพ่วงแทรกเตอร์ ,เครื่องขัง ฯลฯ	- เพื่อจัดให้มีเครื่องมือเครื่องใช้ที่เพียงพอและเหมาะสม - เพื่อจัดให้มีเครื่องมือเครื่องใช้ที่เพียงพอและเหมาะสม - เพื่อจัดให้มีเครื่องมือเครื่องใช้ที่เพียงพอและเหมาะสม	100,000 (งบ อบจ.) 100,000 (งบ อบจ.) 100,000 (งบ อบจ.) 100,000 (งบ อบจ.) 100,000 (งบ อบจ.) 100,000 (งบ อบจ.) 200,000 (งบ อบจ.) 200,000 (งบ อบจ.)	100,000 (งบ อบจ.) 100,000 (งบ อบจ.) 100,000 (งบ อบจ.) 100,000 (งบ อบจ.) 100,000 (งบ อบจ.) 200,000 (งบ อบจ.) 200,000 (งบ อบจ.)	100,000 (งบ อบจ.) 100,000 (งบ อบจ.) 100,000 (งบ อบจ.) 100,000 (งบ อบจ.) 100,000 (งบ อบจ.) 200,000 (งบ อบจ.) 200,000 (งบ อบจ.)	100,000 (งบ อบจ.) 100,000 (งบ อบจ.) 100,000 (งบ อบจ.) 100,000 (งบ อบจ.) 100,000 (งบ อบจ.) 200,000 (งบ อบจ.) 200,000 (งบ อบจ.)	- มีครุภัณฑ์เพียงพอเพียงพอและเหมาะสมต่อการใช้งาน - มีครุภัณฑ์เพียงพอและเหมาะสมต่อการใช้งาน - มีครุภัณฑ์เพียงพอและเหมาะสมต่อการใช้งาน - มีครุภัณฑ์เพียงพอและเหมาะสมต่อการใช้งาน - มีครุภัณฑ์เพียงพอและเหมาะสมต่อการใช้งาน - มีครุภัณฑ์เพียงพอและเหมาะสมต่อการใช้งาน - มีครุภัณฑ์เพียงพอและเหมาะสมต่อการใช้งาน - มีครุภัณฑ์เพียงพอและเหมาะสมต่อการใช้งาน	- มีครุภัณฑ์เพียงพอและเหมาะสมต่อการใช้งาน - มีครุภัณฑ์เพียงพอและเหมาะสมต่อการใช้งาน - มีครุภัณฑ์เพียงพอและเหมาะสมต่อการใช้งาน - มีครุภัณฑ์เพียงพอและเหมาะสมต่อการใช้งาน - มีครุภัณฑ์เพียงพอและเหมาะสมต่อการใช้งาน - มีครุภัณฑ์เพียงพอและเหมาะสมต่อการใช้งาน - มีครุภัณฑ์เพียงพอและเหมาะสมต่อการใช้งาน - มีครุภัณฑ์เพียงพอและเหมาะสมต่อการใช้งาน	สำนักงานการช่าง		

รายละเอียดโครงการพัฒนา

แผนพัฒนาท้องถิ่น (พ.ศ. 2561 - 2565)

แบบ ผ.02

องค์การบริหารส่วนจังหวัดศรีสะเกษ

ก. ยุทธศาสตร์จังหวัดที่ 2 การเสริมสร้างภูมิคุ้มกันทางสังคมและคุณภาพชีวิตที่ดี

ข. ยุทธศาสตร์การพัฒนาขององค์กรปกครองส่วนท้องถิ่นในเขตจังหวัดที่ 2 การสร้างภูมิคุ้มกันและคุณภาพชีวิตที่ดี

5. ยุทธศาสตร์ที่ 5 การพัฒนาองค์กร

5.6 ด้านการเศรษฐกิจ แผนงานอุตสาหกรรมและการโยธา

ที่	โครงการ/กิจกรรม	วัตถุประสงค์	เป้าหมาย(ผลผลิตของโครงการ)	งบประมาณและที่ผ่านมา					ตัวชี้วัด (KPI)	ผลที่คาดว่าจะได้รับ	หน่วยงานรับผิดชอบหลัก
				2561 (บาท)	2562 (บาท)	2563 (บาท)	2564 (บาท)	2565 (บาท)			
	11) จัดหาอุปกรณ์คอมพิวเตอร์ - เครื่องคอมพิวเตอร์, เครื่องพิมพ์ เครื่องสำรองไฟ, เครื่องแสกนเนอร์	- เพื่อจัดให้มีเครื่องมือเครื่องใช้ที่ เพียงพอและเหมาะสม	อบจ.ศก.พิจารณาตามความ จำเป็น/เหมาะสม	100,000 (งบ อบจ.)	100,000 (งบ อบจ.)	100,000 (งบ อบจ.)	100,000 (งบ อบจ.)	100,000 (งบ อบจ.)	- มีครุภัณฑ์เพียงพอในการ ปฏิบัติงานและการบริการ ประชาชน	- มีเครื่องมือเครื่องใช้ที่เพียงพอ และเหมาะสมต่อการใช้งาน	สำนักงานหลัก สำนักงานช่าง
	12) จัดหาครุภัณฑ์อื่น	- เพื่อจัดให้มีเครื่องมือเครื่องใช้ที่ เพียงพอและเหมาะสม	อบจ.ศก.พิจารณาตามความ จำเป็น/เหมาะสม	50,000 (งบ อบจ.)	50,000 (งบ อบจ.)	50,000 (งบ อบจ.)	50,000 (งบ อบจ.)	50,000 (งบ อบจ.)	- มีครุภัณฑ์เพียงพอในการ ปฏิบัติงานและการบริการ ประชาชน	- มีเครื่องมือเครื่องใช้ที่เพียงพอ และเหมาะสมต่อการใช้งาน	
7	ซ่อมบำรุงรักษาทรัพย์สินของ อบจ. 1) ซ่อมบำรุงรักษาอาคารบ้านพัก และอาคารพัสดุ 2) ซ่อมบำรุงรักษาพัสดุครุภัณฑ์และ ทรัพย์สินอื่น 3) ค่าติดตั้งระบบไฟฟ้าและอุปกรณ์	- เพื่อบำรุงรักษาครุภัณฑ์และ ทรัพย์สินอื่น ๆ	ซ่อมบำรุงรักษาทรัพย์สิน ของ อบจ.	500,000 (งบอบจ.)	500,000 (งบอบจ.)	500,000 (งบอบจ.)	500,000 (งบอบจ.)	500,000 (งบอบจ.)	- จำนวนทรัพย์สิน ของ อบจ. ที่ได้รับการ บำรุงรักษา	- ครุภัณฑ์และทรัพย์สินอื่นๆ มีสภาพคงทนและมีอายุ การใช้งานที่ยาวนาน	
8	- ค่าใช้จ่ายในการอบรมสัมมนา เพื่อเพิ่มประสิทธิภาพในทางปฏิบัติงาน ด้านช่างให้กับบุคลากรสำนักงานช่าง	เพื่อเพิ่มประสิทธิภาพในการ ปฏิบัติงานด้านช่างให้กับบุคลากร	บุคลากรสำนักงานช่าง		200,000 (งบ อบจ.)	200,000 (งบ อบจ.)	200,000 (งบ อบจ.)	200,000 (งบ อบจ.)	บุคลากรได้รับความรู้ ความ เข้าใจในการปฏิบัติงานด้านช่าง	บุคลากรได้รับความรู้ ความ เข้าใจในการปฏิบัติงานด้านช่าง	สำนักงานช่าง

รายละเอียดโครงการพัฒนา

แผนพัฒนาท้องถิ่น (พ.ศ. 2561 - 2565)

แบบ ผ.02

องค์การบริหารส่วนจังหวัดศรีสะเกษ

ก. ยุทธศาสตร์จังหวัดที่ 2 การเสริมสร้างภูมิคุ้มกันทางสังคมและคุณภาพชีวิตที่ดี

ข. ยุทธศาสตร์การพัฒนาขององค์กรปกครองส่วนท้องถิ่นในเขตจังหวัดที่ 2 การสร้างภูมิคุ้มกันและคุณภาพชีวิตที่ดี

5. ยุทธศาสตร์ที่ 5 การพัฒนาองค์กร

5.7 ด้านการเศรษฐกิจ แผนงานการเกษตร

ที่	โครงการ/กิจกรรม	วัตถุประสงค์	เป้าหมาย(ผลผลิตของโครงการ)	งบประมาณและที่ผ่านมา					ตัวชี้วัด (KPI)	ผลที่คาดว่าจะได้รับ	หน่วยงานรับผิดชอบหลัก
				2561 (บาท)	2562 (บาท)	2563 (บาท)	2564 (บาท)	2565 (บาท)			
1	คำขวัญการเกษตร	- เพื่อจ่ายเป็นคำขวัญการเกษตร	คำขวัญการเกษตร	200,000 (งบ อบจ.)	200,000 (งบ อบจ.)	200,000 (งบ อบจ.)	200,000 (งบ อบจ.)	200,000 (งบ อบจ.)	- มีวัสดุอุปกรณ์เพียงพอในการปฏิบัติงานและการบริการประชาชน	- อบจ.ศก.มีวัสดุที่เหมาะสมเพียงพอในการปฏิบัติงานและการบริการประชาชน	สำนักปลัดฯ สำนักการช่าง
2	จัดหาครุภัณฑ์การเกษตร - เครื่องสูบน้ำ - รถพ่วงแทรกเตอร์ - รถไถ - เครื่องพ่นยา - เครื่องซัง ฯลฯ	- เพื่อจัดให้มีเครื่องมือเครื่องใช้ที่เพียงพอและเหมาะสม	อบจ.ศก.พิจารณาตามความจำเป็น/เหมาะสม	200,000 (งบ อบจ.)	200,000 (งบ อบจ.)	200,000 (งบ อบจ.)	200,000 (งบ อบจ.)	200,000 (งบ อบจ.)	- มีครุภัณฑ์เพียงพอในการปฏิบัติงานและการบริการประชาชน	- มีเครื่องมือเครื่องใช้ที่เพียงพอและเหมาะสมต่อการใช้งาน	สำนักปลัดฯ สำนักการช่าง



รายละเอียดโครงการพัฒนา  
แผนพัฒนาท้องถิ่น (พ.ศ. 2561 - 2565)  
องค์การบริหารส่วนจังหวัดศรีสะเกษ

- ก. ยุทธศาสตร์จังหวัดที่ 2 การเสริมสร้างภูมิคุ้มกันทางสังคมและคุณภาพชีวิตที่ดี  
ข. ยุทธศาสตร์การพัฒนาขององค์กรปกครองส่วนท้องถิ่นในจังหวัดที่ 2 การสร้างภูมิคุ้มกันและคุณภาพชีวิตที่ดี  
5. ยุทธศาสตร์ที่ 5 การพัฒนาองค์กร

5.8 ด้านการเศรษฐกิจ แผนงานการพาณิชย์

ที่	โครงการ/กิจกรรม	วัตถุประสงค์	เป้าหมาย(ผลผลิตของโครงการ)	งบประมาณและที่เข้ามา					ตัวชี้วัด (KPI)	ผลที่คาดว่าจะได้รับ	หน่วยงานรับผิดชอบหลัก
				2561 (บาท)	2562 (บาท)	2563 (บาท)	2564 (บาท)	2565 (บาท)			
1	การบริหารจัดการสถานีขนส่งผู้โดยสารอำเภอกันทรลักษ์ 1) งบกลาง - สมทบเงินประกันสังคม - สมทบเงินกองทุนบ้านอยู่อาศัยราชการ ส่วนท้องถิ่น(งบพ.) 2) งบบุคลากร - เงินเดือน/เงินปรับปรุงเงินเดือน - ค่าจ้างพนักงาน/เงินเพิ่มค่าครองชีพ - เงินปรับปรุงค่าจ้างพนักงาน 3) งบดำเนินงาน ก) ค่าตอบแทน ใช้สอยและวัสดุ ค่าตอบแทน - ค่าปฏิบัติงานนอกเวลาราชการ ของข้าราชการ/พนักงานจ้าง - เงินรางวัลเจ้าหน้าที่ตำรวจรักษาการณ์ - ค่าจ้างเหมาขงขณะ/สิ่งปฏิกูล	- เพื่อบริหารจัดการสถานีขนส่งผู้โดยสารอำเภอกันทรลักษ์ - เพื่อให้ประชาชนที่มีประสิทธิภาพและเกิดความพึงพอใจ	อบจ.ศก.บริหารจัดการสถานีขนส่งผู้โดยสาร จำนวน 1 แห่ง	3,500,000 (งบ อบจ.)	3,500,000 (งบ อบจ.)	3,500,000 (งบ อบจ.)	3,500,000 (งบ อบจ.)	3,500,000 (งบ อบจ.)	- ร้อยละของงบประมาณที่จัดสรรเพิ่มขึ้น - ประชาชนไม่ได้รับการบริการที่ดี/สะดวกและมีความพึงพอใจ	สำนักงานปลัดฯ งานสถานี ขนส่งอำเภอ กันทรลักษ์	







รายละเอียดโครงการพัฒนา  
แผนพัฒนาท้องถิ่น (พ.ศ. 2561 - 2565)  
องค์การบริหารส่วนจังหวัดศรีสะเกษ

- ก. ยุทธศาสตร์จังหวัดที่ 2 การเสริมสร้างภูมิคุ้มกันทางสังคมและคุณภาพชีวิตที่ดี  
ข. ยุทธศาสตร์การพัฒนาขององค์กรปกครองส่วนท้องถิ่นในจังหวัดที่ 2 การสร้างภูมิคุ้มกันและคุณภาพชีวิตที่ดี  
5. ยุทธศาสตร์ที่ 5 การพัฒนาองค์กร

## 5.8 ด้านการเศรษฐกิจ แผนงานการพาณิชย์

ที่	โครงการ/กิจกรรม	วัตถุประสงค์	เป้าหมาย(ผลผลิตของโครงการ)	งบประมาณและที่ผ่านมา					ตัวชี้วัด (KPI)	ผลที่คาดว่าจะได้รับ	หน่วยงานรับผิดชอบหลัก
				2561 (บาท)	2562 (บาท)	2563 (บาท)	2564 (บาท)	2565 (บาท)			
2	การบริหารจัดการสถานีขนส่งผู้โดยสารเมืองใหม่ช่องสง่า 1) งบกลาง - สมทบเงินประกันสังคม - สมทบเงินกองทุนบำนาญข้าราชการส่วนท้องถิ่น(งบพ.) 2) งบบุคลากร - เงินเดือน/เงินปรับปรุงเงินเดือน - ค่าจ้างพนักงาน/เงินเพิ่มค่าครองชีพ - เงินปรับปรุงค่าจ้างพนักงาน 3) งบดำเนินงาน ก) ค่าตอบแทน ใช้สอยและวัสดุ ค่าตอบแทน - ค่าปฏิบัติงานนอกเวลาราชการ ของข้าราชการ/พนักงานจ้าง - เงินรางวัลเจ้าหน้าที่ตำรวจรักษาการณ์ - ค่าจ้างเหมาขงขณะ/สิ่งปลูก	- เพื่อบริหารจัดการสถานีขนส่งผู้โดยสารเมืองใหม่ช่องสง่า - เพื่อให้ประชาชนที่มีประสิทธิภาพและเกิดความพึงพอใจ	อบจ.ศก.บริหารจัดการสถานีขนส่งผู้โดยสารเมืองใหม่ช่องสง่า จำนวน 1 แห่ง	3,000,000 (งบ อบจ.)	3,000,000 (งบ อบจ.)	3,000,000 (งบ อบจ.)	3,000,000 (งบ อบจ.)	3,000,000 (งบ อบจ.)	- ร้อยละของงบประมาณที่จัดสรรเพิ่มขึ้น - ประชาชนไม่ได้รับการบริการที่ดี/สะดวกและมีความพึงพอใจ	สำนักงานปลัดฯ งานสถานีขนส่งเมืองใหม่ ช่องสง่า	



รายละเอียดโครงการพัฒนา

แผนพัฒนาท้องถิ่น (พ.ศ. 2561 - 2565)

แบบ ผ.02

องค์การบริหารส่วนจังหวัดศรีสะเกษ

- ก. ยุทธศาสตร์จังหวัดที่ 2 การเสริมสร้างภูมิคุ้มกันทางสังคมและคุณภาพชีวิตที่ดี
- ข. ยุทธศาสตร์การพัฒนาขององค์กรปกครองส่วนท้องถิ่นในขตจังหวัดที่ 2 การสร้างภูมิคุ้มกันและคุณภาพชีวิตที่ดี
- 5. ยุทธศาสตร์ที่ 5 การพัฒนาองค์กร

5.8 ด้านการเศรษฐกิจ แผนงานการพาณิชย์

ที่	โครงการ/กิจกรรม	วัตถุประสงค์	เป้าหมาย(ผลผลิตของโครงการ)	งบประมาณและที่ผ่านมา					ตัวชี้วัด (KPI)	ผลที่คาดว่าจะได้รับ	หน่วยงานรับผิดชอบหลัก
				2561 (บาท)	2562 (บาท)	2563 (บาท)	2564 (บาท)	2565 (บาท)			
	<ul style="list-style-type: none"> <li>- ค่าวัสดุโฆษณาและเผยแพร่</li> <li>- ค่าวัสดุยานพาหนะและขนส่ง</li> <li>- ค่าวัสดุน้ำมันเชื้อเพลิงและหล่อลื่น</li> <li>- ค่าวัสดุการเกษตร</li> <li>- ค่าวัสดุคอมพิวเตอร์</li> <li>- ค่าวัสดุประปา</li> <li>ข) <u>ตลาดประชานิยม</u></li> <li>- ค่ากระแสไฟฟ้า</li> <li>- ค่าน้ำประปา</li> <li>- ค่าโทรศัพท์/ค่าบริการอินเทอร์เน็ต</li> <li>- ค่าฝากไปรษณีย์/ค่าบริการโทรคมนาคม</li> <li>ค) <u>ร้านค้าชุมชน</u></li> <li>- ค่าบำรุงรักษาและปรับปรุงครุภัณฑ์</li> <li>- ค่าจัดซื้อโต๊ะ-เก้าอี้ทำงาน</li> <li>- จัดซื้อเครื่องพิมพ์/เครื่องตัดหญ้า</li> </ul>										





รายละเอียดโครงการพัฒนา  
แผนพัฒนาท้องถิ่น (พ.ศ. 2561 - 2565)  
องค์การบริหารส่วนจังหวัดศรีสะเกษ

- ก. ยุทธศาสตร์จังหวัดที่ 2 การเสริมสร้างภูมิคุ้มกันทางสังคมและคุณภาพชีวิตที่ดี  
ข. ยุทธศาสตร์การพัฒนาขององค์กรปกครองส่วนท้องถิ่นในเขตจังหวัดที่ 2 การสร้างภูมิคุ้มกันและคุณภาพชีวิตที่ดี  
5. ยุทธศาสตร์ที่ 5 การพัฒนาองค์กร

5.9 ด้านการดำเนินงานอื่น แผนงานงบกลาง

ที่	โครงการ/กิจกรรม	วัตถุประสงค์	เป้าหมาย (ผลผลิตของโครงการ)	งบประมาณและที่ผ่านมา					ตัวชี้วัด (KPI)	ผลที่คาดว่าจะได้รับ	หน่วยงาน รับผิดชอบหลัก
				2561 (บาท)	2562 (บาท)	2563 (บาท)	2564 (บาท)	2565 (บาท)			
1	งบกลาง 1) เงินสำรองจ่าย 2) เงินสมทบกองทุนประกันสังคม พนักงานจ้าง 3) เงินสมทบ กบท.ข้าราชการ ส่วนท้องถิ่น 4) ค่าชำระหนี้เงินกู้ สถาบันการเงิน 5) ค่าชำระดอกเบี้ยเงินกู้สถาบัน การเงิน	- ใช้จ่ายที่ อบท. มีการผูกพัน ต้องจ่าย และเป็นรายการที่ตั้งไว้ เพื่อจัดสรรให้หน่วยงานต่างๆ เบิกจ่าย	- โครงการ/กิจกรรมเร่งด่วน ฉุกเฉินในการแก้ไขปัญหา ความเดือดร้อนของประชาชน ในเขตพื้นที่จังหวัดศรีสะเกษ - เพื่อจ่ายเป็นเงินสมทบกองทุน ประกันสังคมให้แก่พนักงานจ้าง สังกัด อบจ.ศก. จำนวน 1 โครงการ - ตั้งงบประมาณเพื่อจ่ายเป็นเงิน สมทบ กบท.ข้าราชการฯ - ตั้งงบประมาณเพื่อจ่ายเป็นค่า ชำระหนี้เงินกู้ ใ้แก่ สถาบันการเงิน - ตั้งงบประมาณเพื่อจ่ายเป็นค่าชำระ ดอกเบี้ยเงินกู้ให้แก่สถาบันการเงิน	15,000,000 (งบ อบจ.)	15,000,000 (งบ อบจ.)	15,000,000 (งบ อบจ.)	15,000,000 (งบ อบจ.)	15,000,000 (งบ อบจ.)	- อบจ.ศก.สามารถ ดำเนินงานเป็นไปตาม หนังสือสั่งการ ระเบียบ และข้อกฎหมาย ที่กำหนดและเกี่ยวข้อง	- หน่วยงานมีงบประมาณ เพื่อดำเนินการในการแก้ไข ปัญหาความเดือดร้อนของ ประชาชนในพื้นที่วงที่	สำนักปลัดฯ/ กองแผนฯ/ สำนักการคลัง/ กองการศึกษาฯ
				4,440,000 (งบ อบจ.)	5,940,000 (งบ อบจ.)	7,440,000 (งบ อบจ.)	8,940,000 (งบ อบจ.)	10,440,000 (งบ อบจ.)		- หน่วยงานมีงบประมาณ ใช้จ่ายเป็นไปตามกฎหมาย/ ระเบียบ/หนังสือสั่งการ ที่เกี่ยวข้อง	กองการ เจ้าหน้าที่
				19,000,000 (งบ อบจ.)	17,456,200 (งบ อบจ.)	15,912,400 (งบ อบจ.)	14,368,600 (งบ อบจ.)	12,824,800 (งบ อบจ.)			สำนักงานคลัง
				3,264,000 (งบ อบจ.)	2,000,000 (งบ อบจ.)	1,000,000 (งบ อบจ.)	1,000,000 (งบ อบจ.)	1,000,000 (งบ อบจ.)			

รายละเอียดโครงการพัฒนา

แผนพัฒนาท้องถิ่น (พ.ศ. 2561 - 2565)

องค์การบริหารส่วนจังหวัดศรีสะเกษ

- ก. ยุทธศาสตร์จังหวัดที่ 2 การเสริมสร้างภูมิคุ้มกันทางสังคมและคุณภาพชีวิตที่ดี
- ข. ยุทธศาสตร์การพัฒนาขององค์กรปกครองส่วนท้องถิ่นในจังหวัดที่ 2 การสร้างภูมิคุ้มกันและคุณภาพชีวิตที่ดี
- 5. ยุทธศาสตร์ที่ 5 การพัฒนาองค์กร

5.9 ด้านการดำเนินงานอื่น แผนงานงบกลาง

ที่	โครงการ/กิจกรรม	วัตถุประสงค์	เป้าหมาย (ผลผลิตของโครงการ)	งบประมาณและที่ผ่านมา					ตัวชี้วัด (KPI)	ผลที่คาดว่าจะได้รับ	หน่วยงาน รับผิดชอบหลัก
				2561 (บาท)	2562 (บาท)	2563 (บาท)	2564 (บาท)	2565 (บาท)			
6)	เงินช่วยเหลือค่าครองชีพบ้านอายุ (ข.ค.บ.)		- ตั้งงบประมาณเพื่อจ่ายเป็นเงินช่วยเหลือค่าครองชีพผู้รับบ้านอายุ (ขค.บ.)	540,000 (งบ อบจ.)	480,000 (งบ อบจ.)	420,000 (งบ อบจ.)	360,000 (งบ อบจ.)	360,000 (งบ อบจ.)			กองการเจ้าหน้าที่สำนักงานปลัดฯ
7)	รายจ่ายตามข้อมูลพื้นที่เพื่อการศึกษ ป.ตรี,ป.โท		- ตั้งงบประมาณเพื่อจ่ายตามข้อมูลพื้นที่เพื่อการศึกษ	1,284,200 (งบ อบจ.)	1,284,200 (งบ อบจ.)	1,284,200 (งบ อบจ.)	1,284,200 (งบ อบจ.)	1,284,200 (งบ อบจ.)			กองการเจ้าหน้าที่สำนักงานปลัดฯ
8)	เงินบำรุงสมาคม อบจ.แห่งประเทศไทย		- เพื่อจ่ายเป็นเงินบำรุงสมาคม	800,000 (งบ อบจ.)	600,000 (งบ อบจ.)	400,000 (งบ อบจ.)	200,000 (งบ อบจ.)	200,000 (งบ อบจ.)			กองการเจ้าหน้าที่สำนักงานปลัดฯ
9)	รายจ่ายเป็นค่าช่วยเหลืองบเฉพาะการเพื่อบริหารสถานีขนส่ง อ.กันทรลักษณ์/สถานีขนส่งเมืองใหม่ของสะพาน		- ตั้งงบประมาณเพื่อจ่ายเป็นค่าช่วยเหลืองบเฉพาะการ	396,000 (งบ อบจ.)	396,000 (งบ อบจ.)	396,000 (งบ อบจ.)	396,000 (งบ อบจ.)	396,000 (งบ อบจ.)			กองการศึกษา
10)	รายจ่ายตามข้อมูลพื้นที่การศึกษาเพื่อมอบทุนการศึกษา แก่เด็กนักเรียนนักศึกษา และผู้ด้อยโอกาส		- ตั้งงบประมาณเพื่อจ่ายเป็นเงินสมทบกองทุนบ้านแม่เหล็ก	8,500,000 (งบ อบจ.)	8,500,000 (งบ อบจ.)	8,500,000 (งบ อบจ.)	8,500,000 (งบ อบจ.)	8,500,000 (งบ อบจ.)			กองการศึกษา สำนักงานปลัดฯ

รายละเอียดโครงการพัฒนา

แผนพัฒนาท้องถิ่น (พ.ศ. 2561 - 2565)

องค์การบริหารส่วนจังหวัดศรีสะเกษ

- ก. ยุทธศาสตร์จังหวัดที่ 2 การเสริมสร้างภูมิคุ้มกันทางสังคมและคุณภาพชีวิตที่ดี
- ข. ยุทธศาสตร์การพัฒนาขององค์กรปกครองส่วนท้องถิ่นในเขตจังหวัดที่ 2 การสร้างภูมิคุ้มกันและคุณภาพชีวิตที่ดี
- 5. ยุทธศาสตร์ที่ 5 การพัฒนาองค์กร

5.9 ด้านการดำเนินงานอื่น แผนงานงบกลาง

ที่	โครงการ/กิจกรรม	วัตถุประสงค์	เป้าหมาย (ผลผลิตของโครงการ)	งบประมาณและที่ผ่านมา					ตัวชี้วัด (KPI)	ผลที่คาดว่าจะได้รับ	หน่วยงาน รับผิดชอบหลัก
				2561 (บาท)	2562 (บาท)	2563 (บาท)	2564 (บาท)	2565 (บาท)			
11)	เงินค่ารักษาพยาบาลผู้รับ บำนาญ /ผู้รับบำนาญ	- เพื่อจ่ายเป็นค่ารักษาพยาบาล ผู้รับบำนาญ	ข้าราชการบำนาญสังกัด อบจ.ศก.	100,000 (งบ อบจ.)	100,000 (งบ อบจ.)	100,000 (งบ อบจ.)	100,000 (งบ อบจ.)	100,000 (งบ อบจ.)	100,000 (งบ อบจ.)	100,000 (งบ อบจ.)	ทุกสำนัก/ ทุกกอง
12)	เงินช่วยเหลือการศึกษาบุตร ผู้รับบำนาญ	- เพื่อจ่ายเป็นเงินช่วยเหลือการ ศึกษาบุตรผู้รับบำนาญ	ข้าราชการบำนาญสังกัด อบจ.ศก.	50,000 (งบ อบจ.)	50,000 (งบ อบจ.)	50,000 (งบ อบจ.)	50,000 (งบ อบจ.)	50,000 (งบ อบจ.)	50,000 (งบ อบจ.)	50,000 (งบ อบจ.)	ทุกสำนัก/ ทุกกอง
13)	เงินช่วยเหลือพิเศษกรณี ข้าราชการ อบจ.ถึงแก่กรรม	- เพื่อจ่ายเป็นเงินช่วยเหลือพิเศษ กรณีข้าราชการอบจ.ถึงแก่กรรม	ข้าราชการ อบจ.ศก.	100,000 (งบ อบจ.)	100,000 (งบ อบจ.)	100,000 (งบ อบจ.)	100,000 (งบ อบจ.)	100,000 (งบ อบจ.)	100,000 (งบ อบจ.)	100,000 (งบ อบจ.)	ทุกสำนัก/ ทุกกอง
14)	เงินบำเหน็จลูกจ้างประจำ	- เพื่อจ่ายเป็นเงินค่าบำเหน็จ ลูกจ้างประจำ,เงินบำเหน็จ รายเดือนลูกจ้างประจำ	ลูกจ้างประจำ สังกัด อบจ.ศก. และที่ปฏิบัติหน้าที่ในสถานศึกษา	300,000 (งบ อบจ.)	300,000 (งบ อบจ.)	300,000 (งบ อบจ.)	300,000 (งบ อบจ.)	300,000 (งบ อบจ.)	300,000 (งบ อบจ.)	300,000 (งบ อบจ.)	ทุกสำนัก/ ทุกกอง
15)	เงินสมทบกองทุนสำรอง เลี้ยงชีพลูกจ้างประจำ (กสจ.)	- เพื่อจ่ายเป็นเงินสมทบ กองทุนสำรองเลี้ยงชีพลูกจ้าง ประจำ (กสจ.)	ลูกจ้างประจำ สังกัด อบจ.ศก. และที่ปฏิบัติหน้าที่ในสถานศึกษา	300,000 (งบ อบจ.)	300,000 (งบ อบจ.)	300,000 (งบ อบจ.)	300,000 (งบ อบจ.)	300,000 (งบ อบจ.)	300,000 (งบ อบจ.)	300,000 (งบ อบจ.)	ทุกสำนัก/ ทุกกอง
16)	เงินสงเคราะห์ผู้ป่วยที่ยากไร้	- เพื่อจ่ายเป็นเงินสงเคราะห์ผู้ป่วย ที่ยากไร้	ลูกจ้างประจำ ผู้รับบำนาญ	300,000 (งบ อบจ.)	300,000 (งบ อบจ.)	300,000 (งบ อบจ.)	300,000 (งบ อบจ.)	300,000 (งบ อบจ.)	300,000 (งบ อบจ.)	300,000 (งบ อบจ.)	ทุกสำนัก/ ทุกกอง
17)	เงินช่วยเหลือกรณีพิเศษ ลูกจ้างประจำเสียชีวิต	- เพื่อจ่ายเป็นเงินช่วยเหลือพิเศษ กรณีลูกจ้างประจำเสียชีวิต	ลูกจ้างประจำ สังกัด อบจ.ศก.	1,110,000 (งบ.อบจ.)	1,110,000 (งบ.อบจ.)	1,110,000 (งบ.อบจ.)	1,110,000 (งบ.อบจ.)	1,110,000 (งบ.อบจ.)	1,110,000 (งบ.อบจ.)	1,110,000 (งบ.อบจ.)	ทุกสำนัก/ ทุกกอง

บัญชีครุภัณฑ์  
แผนพัฒนาท้องถิ่น (พ.ศ. 2561 - 2565)  
องค์การบริหารส่วนจังหวัดศรีสะเกษ

แบบ ผ.03

ที่	แผนงาน	หมวด	ประเภท	วัตถุประสงค์	เป้าหมาย (ผลผลิต ของครุภัณฑ์)	งบประมาณและที่ผ่านมา					หน่วยงาน รับผิดชอบหลัก	
						2561 (บาท)	2562 (บาท)	2563 (บาท)	2564 (บาท)	2565 (บาท)		
1	บริหารงานทั่วไป	ครุภัณฑ์	ครุภัณฑ์สำนักงาน - โต๊ะพับเอนกประสงค์ - โต๊ะพร้อมเก้าอี้ปฏิบัติงาน - โต๊ะปฏิบัติงาน - โต๊ะเหล็กปฏิบัติงาน - อำนวยความสะดวกระดับต้น - โต๊ะรับแขก - โต๊ะประชุมเล็ก - เก้าอี้ปฏิบัติงาน	- เพื่อจ่ายเป็นค่าจัดซื้อโต๊ะพับ เอนกประสงค์ - เพื่อจ่ายเป็นค่าจัดซื้อโต๊ะ พร้อมเก้าอี้ปฏิบัติงาน - เพื่อจ่ายเป็นค่าจัดซื้อโต๊ะ ปฏิบัติงาน - เพื่อจ่ายเป็นค่าจัดซื้อเก้าอี้ ปฏิบัติงาน ระดับต้น - เพื่อจ่ายเป็นค่าจัดซื้อ โต๊ะรับแขก - เพื่อจ่ายเป็นค่าจัดซื้อ โต๊ะประชุมเล็ก - เพื่อจ่ายเป็นค่าจัดซื้อเก้าอี้ ปฏิบัติงาน	100 ตัว  5 ชุด  1 ตัว  3 ตัว  1 ชุด  1 ชุด  54 ตัว  9 ตัว		70,000	70,000	600,000	600,000	600,000	สำนักงานปลัดฯ  สำนักงานปลัดฯ กองแผนฯ ตรวจสอบภายใน  สำนักการคลัง  สำนักการคลัง  สำนักการคลัง  กองแผนฯ กองการเจ้าหน้าที่ ตรวจสอบภายใน สำนักการคลัง สำนักปลัดฯ สำนักการคลัง กองกิจการสภาฯ กองแผนฯ

บัญชีครุภัณฑ์  
แผนพัฒนาท้องถิ่น (พ.ศ. 2561 - 2565)  
องค์การบริหารส่วนจังหวัดศรีสะเกษ

แบบ ผ.03

ที่	แผนงาน	หมวด	ประเภท	วัตถุประสงค์	เป้าหมาย (ผลผลิต ของครุภัณฑ์)	งบประมาณและที่ผ่านมา					หน่วยงาน รับผิดชอบหลัก
						2561 (บาท)	2562 (บาท)	2563 (บาท)	2564 (บาท)	2565 (บาท)	
			- เก้าอี้ปฏิบัติงาน สำหรับผู้บริหาร	- เพื่อจ่ายเป็นค่าจัดซื้อเก้าอี้ ปฏิบัติงาน สำหรับผู้บริหาร	5 ตัว	9,000	13,500				กองแผนฯ กองการเจ้าหน้าที่ สำนักการคลัง สำนักปลัดฯ
			- เครื่องปรับอากาศ แบบแยกส่วน	- เพื่อจ่ายเป็นค่าจัดซื้อเครื่อง ปรับอากาศแบบแยกส่วน ชนิดตั้งพื้นหรือ ชนิดแขวน (มีระบบฟอกอากาศ)	10 เครื่อง	247,100	240,600				
			- ตู้เหล็ก	- เพื่อจ่ายเป็นค่าจัดซื้อตู้เหล็ก แบบ 3 ชั้นซึก	2 ตู้	9,000					กองกิจการสภาฯ
			- ตู้เหล็ก	- เพื่อจ่ายเป็นค่าจัดซื้อตู้เหล็ก แบบ 4 ชั้นซึก	6 ตู้	18,000	9,000				กองการเจ้าหน้าที่
			- ตู้เหล็ก	- เพื่อจ่ายเป็นค่าจัดซื้อตู้เหล็ก แบบบานเลื่อนกระจก	8 ตู้	15,600	15,600				สำนักปลัดฯ กองการเจ้าหน้าที่
			- ตู้ลิ้นชักเกอร์ไม้	- เพื่อจ่ายเป็นค่าจัดซื้อ ตู้ลิ้นชักเกอร์ไม้	2 ตู้	4,200					สำนักปลัดฯ
			- ตู้เหล็กบานเลื่อนแบบทึบ	- เพื่อจ่ายเป็นค่าจัดซื้อตู้เหล็ก บานเลื่อนแบบทึบ	24 ตู้	7,400	81,400				กองกิจการสภาฯ กองการเจ้าหน้าที่ สำนักการคลัง กองการเจ้าหน้าที่
			- ตู้เหล็กบานเปิดแบบทึบสูง	- เพื่อจ่ายเป็นค่าจัดซื้อตู้เหล็ก บานเปิดแบบทึบสูง	2 ตู้		9,000				กองการเจ้าหน้าที่
			- โขพานั่ง	- เพื่อจ่ายเป็นค่าจัดซื้อโขนั่ง	1 หลัง	7,900					สำนักปลัดฯ

บัญชีครุภัณฑ์  
แผนพัฒนาท้องถิ่น (พ.ศ. 2561 - 2565)  
องค์การบริหารส่วนจังหวัดศรีสะเกษ

แบบ ผ.03

ที่	แผนงาน	หมวด	ประเภท	วัตถุประสงค์	เป้าหมาย (ผลผลิต ของครุภัณฑ์)	งบประมาณและที่ผ่านมา					หน่วยงาน รับผิดชอบหลัก	
						2561 (บาท)	2562 (บาท)	2563 (บาท)	2564 (บาท)	2565 (บาท)		
			- ฉากกั้นห้อง	- เพื่อจ่ายเป็นค่าจัดซื้อ ฉากกั้นห้อง	1 ชุด		7,600				สำนักปลัดฯ	
			- เครื่องทำลายเอกสาร	- เพื่อจ่ายเป็นค่าจัดซื้อ เครื่องทำลายเอกสาร แบบตัด ละเอียด	1 เครื่อง		69,900				กองการเจ้าหน้าที่	
			- บอร์ดประชาสัมพันธ์	- เพื่อจ่ายเป็นค่าจัดทำบอร์ด ประชาสัมพันธ์	1 บอร์ด		20,000				สำนักปลัดฯ	
			ครุภัณฑ์ยานพาหนะ และขนส่ง	- เพื่อจัดให้ยานพาหนะและ ขนส่งในการปฏิบัติราชการ ที่เพียงพอและเหมาะสม	ความจำเป็น/ เหมาะสม							
			- ครุภัณฑ์ยานพาหนะและ ขนส่ง	- เพื่อจ่ายเป็นค่าจัดซื้อครุภัณฑ์ ยานพาหนะและขนส่ง ครุภัณฑ์ อะไหล่ต่างๆ เพื่อซ่อมแซม บำรุงรักษา สำหรับยานพาหนะ ที่อยู่ในความรับผิดชอบ			300,000	300,000	300,000	300,000	300,000	สำนักงานคลัง กองการเจ้าหน้าที่
			ครุภัณฑ์โฆษณาและเผยแพร่	- เพื่อจัดให้มีเครื่องมือเครื่องใช้ ที่เพียงพอและเหมาะสม						100,000	100,000	กองแผนฯ
			- จอรับภาพชนิดมอดูเตอร์ ไฟฟ้า	- เพื่อจ่ายเป็นค่าจัดซื้อครุภัณฑ์ จอร์รับภาพชนิดมอดูเตอร์ไฟฟ้า ขนาดเส้นทแยงมุม 200 นิ้ว	2 จอ		80,000					สำนักปลัดฯ กองกิจการสภา

## บัญชีครุภัณฑ์

แบบ ผ.03

## แผนพัฒนาท้องถิ่น (พ.ศ. 2561 - 2565)

## องค์การบริหารส่วนจังหวัดศรีสะเกษ

ที่	แผนงาน	หมวด	ประเภท	วัตถุประสงค์	เป้าหมาย (ผลผลิต ของครุภัณฑ์)	งบประมาณและที่ผ่านมา					หน่วยงาน รับผิดชอบหลัก	
						2561 (บาท)	2562 (บาท)	2563 (บาท)	2564 (บาท)	2565 (บาท)		
			- จัดซื้อกล้องถ่ายภาพนิ่ง ดิจิทัล	- เพื่อจ่ายเป็นค่าจัดซื้อกล้อง ถ่ายภาพนิ่งดิจิทัล กล้อง DSLR ความละเอียดไม่น้อยกว่า 24 ล้านพิกเซล	1 ตัว		60,000					สำนักปลัดฯ
			- แพลตฟอร์มกล้อง	- เพื่อจ่ายเป็นค่าจัดซื้อ แพลตฟอร์มใช้ร่วมกับกล้อง ถ่ายภาพนิ่งดิจิทัล ระบบ ควบคุมแบบไร้สาย	2 ตัว		30,000					สำนักปลัดฯ
			- เครื่องมัลติมีเดีย โปรเจคเตอร์	- เพื่อจ่ายเป็นค่าจัดซื้อเครื่อง มัลติมีเดียโปรเจคเตอร์ ระดับ XGA ขนาด 4,500 ANSI Lumens	2 เครื่อง		108,000					สำนักปลัดฯ กองกิจการสภา
			- ชุดไม้ไร้สายสำหรับกล้อง วิดีโอ กล้องถ่ายภาพนิ่ง ดิจิทัล	- เพื่อจ่ายเป็นค่าจัดซื้อชุดไม้ ไร้สายสำหรับกล้องวิดีโอ กล้องถ่ายภาพนิ่งดิจิทัล	1 ตัว			25,000				สำนักปลัดฯ
			- อุปกรณ์ช่วยยึดจับ (Steadicam) กล้องถ่ายภาพนิ่ง ดิจิทัล	- เพื่อจ่ายเป็นค่าจัดซื้ออุปกรณ์ ช่วยยึดจับ (Steadicam) กล้องถ่ายภาพนิ่งดิจิทัล	1 ตัว			10,000				สำนักปลัดฯ
			ครุภัณฑ์งานบ้านงานครัว	- เพื่อจัดให้มีเครื่องมือเครื่องใช้ ที่เพียงพอและเหมาะสม				20,000	20,000		20,000	

## บัญชีครุภัณฑ์

แผนพัฒนาท้องถิ่น (พ.ศ. 2561 - 2565)

องค์การบริหารส่วนจังหวัดศรีสะเกษ

แบบ ผ.03

ที่	แผนงาน	หมวด	ประเภท	วัตถุประสงค์	เป้าหมาย (ผลผลิต ของครุภัณฑ์)	งบประมาณและที่ผ่านมา					หน่วยงาน รับผิดชอบหลัก
						2561 (บาท)	2562 (บาท)	2563 (บาท)	2564 (บาท)	2565 (บาท)	
			- เครื่องตัดหญ้า	- เพื่อจ่ายเป็นค่าจัดซื้อ เครื่องตัดหญ้าแบบข้อแข็ง	4 เครื่อง	38,000					สำนักงานปลัดฯ
			- เครื่องตัดแต่งพุ่มไม้	- เพื่อจ่ายเป็นค่าจัดซื้อ เครื่องตัดแต่งพุ่มไม้ขนาด 22 นิ้ว	2 เครื่อง	20,400					สำนักงานปลัดฯ
			ครุภัณฑ์ไฟฟ้าและวิทยุ	- เพื่อจัดใหม่เครื่องมือเครื่องใช้ ที่เพียงพอและเหมาะสม			20,000			20,000	สำนักงานปลัดฯ
			- ชุดลำโพงอเนกประสงค์ แบบเคลื่อนที่	- เพื่อจ่ายเป็นค่าจัดซื้อชุดลำโพง อเนกประสงค์ แบบเคลื่อนที่	1 ชุด	20,000					สำนักงานปลัดฯ
			ครุภัณฑ์ดนตรีและนาฏศิลป์	- เพื่อจัดใหม่เครื่องมือเครื่องใช้ ที่เพียงพอและเหมาะสม			10,000		10,000	10,000	สำนักงานปลัดฯ
			ครุภัณฑ์การเกษตร	- เพื่อจัดใหม่เครื่องมือเครื่องใช้ ที่เพียงพอและเหมาะสม				20,000	20,000	20,000	สำนักงานปลัดฯ
			- เครื่องสูบน้ำแบบจุ่มได้น้ำ (ซบเมิส)	- เพื่อจ่ายเป็นค่าจัดซื้อเครื่อง สูบน้ำแบบจุ่มได้น้ำ (ซบเมิส)	1 เครื่อง		20,000				สำนักงานปลัดฯ
			ครุภัณฑ์ก่อสร้าง	- เพื่อจัดใหม่เครื่องมือเครื่องใช้ ที่เพียงพอและเหมาะสม				10,000	10,000	10,000	สำนักงานปลัดฯ
			- เลื่อยโซยนต์	- เพื่อจ่ายเป็นค่าจัดซื้อเลื่อย โซยนต์	1 เครื่อง		3,600				สำนักงานปลัดฯ



บัญชีครุภัณฑ์

แผนพัฒนาท้องถิ่น (พ.ศ. 2561 - 2565)

องค์การบริหารส่วนจังหวัดศรีสะเกษ

แบบ ผ.03

ที่	แผนงาน	หมวด	ประเภท	วัตถุประสงค์	เป้าหมาย (ผลผลิต ของครุภัณฑ์)	งบประมาณและที่ผ่านมา					หน่วยงาน รับผิดชอบหลัก	
						2561 (บาท)	2562 (บาท)	2563 (บาท)	2564 (บาท)	2565 (บาท)		
			ครุภัณฑ์คอมพิวเตอร์	- เพื่อจัดให้มีเครื่องมือเครื่องใช้ ที่เพียงพอและเหมาะสม					600,000	600,000		ตรวจสอบภายใน กองกิจการสภา สำนักปลัดฯ
			- เครื่องคอมพิวเตอร์สำหรับ งานสำนักงาน	- เพื่อจ่ายเป็นค่าจัดซื้อ เครื่องคอมพิวเตอร์ สำหรับงาน สำนักงาน (จอขนาดไม่น้อยกว่า 19 นิ้ว)	4 เครื่อง		68,000					ตรวจสอบภายใน กองกิจการสภา สำนักปลัดฯ
			- เครื่องคอมพิวเตอร์ สำหรับ งานประมวลผล แบบที่ 1	- เพื่อจ่ายเป็นค่าจัดซื้อ เครื่องคอมพิวเตอร์ สำหรับงาน ประมวลผล แบบที่ 1 (จอขนาด ไม่น้อยกว่า 19 นิ้ว)	3 เครื่อง		22,000			44,000		สำนักการคลัง กองกิจการสภา
			- เครื่องคอมพิวเตอร์ สำหรับ งานประมวลผล แบบที่ 2	- เพื่อจ่ายเป็นค่าจัดซื้อ เครื่องคอมพิวเตอร์ สำหรับงาน ประมวลผล แบบที่ 2 (จอขนาด ไม่น้อยกว่า 19 นิ้ว)	14 เครื่อง		360,000			60,000		สำนักการคลัง
			- เครื่องคอมพิวเตอร์สำหรับ all in One สำหรับงาน ประมวลผล	- เพื่อจ่ายเป็นค่าจัดซื้อ เครื่องคอมพิวเตอร์ สำหรับงาน ประมวลผล	3 เครื่อง		69,000					กองแผนฯ
			- เครื่องคอมพิวเตอร์โน้ตบุ๊ก สำหรับงานสำนักงาน	- เพื่อจ่ายเป็นค่าจัดซื้อ เครื่องคอมพิวเตอร์โน้ตบุ๊ก สำหรับงานสำนักงาน	1 เครื่อง		16,000					กองกิจการสภา

## บัญชีครุภัณฑ์

แผนพัฒนาท้องถิ่น (พ.ศ. 2561 - 2565)

องค์การบริหารส่วนจังหวัดศรีสะเกษ

แบบ ผ.03

ที่	แผนงาน	หมวด	ประเภท	วัตถุประสงค์	เป้าหมาย (ผลผลิต ของครุภัณฑ์)	งบประมาณและที่ผ่านมา					หน่วยงาน รับผิดชอบหลัก
						2561 (บาท)	2562 (บาท)	2563 (บาท)	2564 (บาท)	2565 (บาท)	
			- เครื่องคอมพิวเตอร์โน้ตบุ๊ก สำหรับงานประมวลผล	- เพื่อจ่ายเป็นค่าจัดซื้อ เครื่องคอมพิวเตอร์โน้ตบุ๊ก สำหรับงานประมวลผล	3 เครื่อง		21,000	44,000			สำนักงาน รับผิดชอบหลัก
			- เครื่องพิมพ์แบบฉีดหมึก พร้อมติดตั้งหมึกพิมพ์	- เพื่อจ่ายเป็นค่าจัดซื้อ เครื่องพิมพ์แบบฉีดหมึก พร้อมติดตั้งหมึกพิมพ์	3 เครื่อง	4,300	8,600				สำนักงานครุคลัง กองกิจการสภาฯ
			- เครื่องพิมพ์ชนิดเลเซอร์ หรือชนิด LED ขนาด ชนิด Network แบบที่ 1	- เพื่อจ่ายเป็นค่าจัดซื้อ เครื่องพิมพ์ชนิดเลเซอร์ หรือชนิด LED ขนาด ชนิด Network แบบที่ 1 (28 หน้า/นาที)	11 เครื่อง	23,700	71,200				กองกิจการสภาฯ สำนักงานครุคลัง กองกิจการสภาฯ
			- เครื่องพิมพ์ชนิดเลเซอร์ หรือชนิด LED ขนาด ชนิด Network แบบที่ 2	- เพื่อจ่ายเป็นค่าจัดซื้อ เครื่องพิมพ์ชนิดเลเซอร์ หรือชนิด LED ขนาด ชนิด Network แบบที่ 2 (38 หน้า/นาที)	2 เครื่อง		30,000				สำนักปลัดฯ
			- เครื่องพิมพ์ชนิดเลเซอร์ หรือชนิด LED ขนาด	- เพื่อจ่ายเป็นค่าจัดซื้อ เครื่องพิมพ์ชนิดเลเซอร์หรือ หรือชนิด LED ขนาด (18 หน้า/นาที)	2 เครื่อง	2,600	2,600				สำนักงานครุคลัง กองกิจการเจ้าหน้าที่

## บัญชีครุภัณฑ์

แผนพัฒนาท้องถิ่น (พ.ศ. 2561 - 2565)

องค์การบริหารส่วนจังหวัดศรีสะเกษ

แบบ ผ.03

ที่	แผนงาน	หมวด	ประเภท	วัตถุประสงค์	เป้าหมาย (ผลผลิต ของครุภัณฑ์)	งบประมาณและที่ผ่านมา					หน่วยงาน รับผิดชอบหลัก
						2561 (บาท)	2562 (บาท)	2563 (บาท)	2564 (บาท)	2565 (บาท)	
			<ul style="list-style-type: none"> <li>- เครื่องพิมพ์ Multifunction เลเซอร์ หรือ LED ขนาด A4</li> <li>- แสแกนเนอร์ สำหรับงานเก็บเอกสารระดับศูนย์บริการ แบบที่ 1</li> <li>- เครื่องสำรองไฟ</li> </ul>	<ul style="list-style-type: none"> <li>- เพื่อจ่ายเป็นค่าจัดซื้อเครื่องพิมพ์ชนิดเลเซอร์หรือ LED ขนาด A4 (18 หน้า/นาที)</li> <li>- เพื่อจ่ายเป็นค่าจัดซื้อ แสแกนเนอร์ สำหรับงานเก็บเอกสารระดับศูนย์บริการ แบบที่ 1</li> <li>- เพื่อจ่ายเป็นค่าจัดซื้อเครื่องสำรองไฟ ขนาด 800 VA</li> </ul>	1 เครื่อง  3 เครื่อง  9 เครื่อง	18,000	36,000	9,000			ตรวจสอบภายใน
2	การศึกษา	ครุภัณฑ์	ครุภัณฑ์สำนักงาน	<ul style="list-style-type: none"> <li>- เพื่อจัดให้มีเครื่องมือเครื่องใช้ที่เพียงพอและเหมาะสม</li> </ul>	ความจำเป็น/ เหมาะสม ความจำเป็น/ เหมาะสม 11 ตัว 3 ชุด 4 ตัว	200,000	200,000	100,000	100,000	100,000	กองการศึกษา กองการศึกษา กองการศึกษา
			<ul style="list-style-type: none"> <li>- ตู้เก้าอี้</li> <li>- โต๊ะพร้อมเก้าอี้</li> <li>- โต๊ะพับเอนกประสงค์</li> </ul>	<ul style="list-style-type: none"> <li>- เพื่อจ่ายเป็นค่าจัดซื้อตู้เก้าอี้</li> <li>- เพื่อจ่ายเป็นค่าจัดซื้อโต๊ะพร้อมเก้าอี้</li> <li>- เพื่อจ่ายเป็นค่าจัดซื้อโต๊ะพับเอนกประสงค์</li> </ul>			33,000				

## บัญชีครุภัณฑ์

แผนพัฒนาท้องถิ่น (พ.ศ. 2561 - 2565)

องค์การบริหารส่วนจังหวัดศรีสะเกษ

แบบ ผ.03

ที่	แผนงาน	หมวด	ประเภท	วัตถุประสงค์	เป้าหมาย (ผลผลิต ของครุภัณฑ์)	งบประมาณและที่ผ่านมา					หน่วยงาน รับผิดชอบหลัก
						2561 (บาท)	2562 (บาท)	2563 (บาท)	2564 (บาท)	2565 (บาท)	
			- โตะหมู่บูชา	- เพื่อจ่ายเป็นค่าจัดซื้อโตะหมู่บูชา	1 ชุด		8,500				กองการศึกษาฯ
			ครุภัณฑ์ยานพาหนะและขนส่ง	- เพื่อจัดให้ยานพาหนะและขนส่งในการปฏิบัติราชการที่เพียงพอและเหมาะสม		5,000,000	2,000,000	2,000,000	2,000,000	2,000,000	ร.ร.โนนสังข์
			ครุภัณฑ์โฆษณาและเผยแพร่	- เพื่อจัดให้มีเครื่องมือเครื่องใช้ที่เพียงพอและเหมาะสม		200,000	200,000	1,000,000	1,000,000	1,000,000	
			- โทรทัศน์ แอล อี ดี (LED TV) แบบ Smart TV พร้อมติดตั้ง	- เพื่อจ่ายเป็นค่าจัดซื้อโทรทัศน์แอล อี ดี (LED TV) แบบ Smart TV พร้อมติดตั้ง	169 เครื่อง		5,070,000				
			ครุภัณฑ์งานบ้านงานครัว	- เพื่อจัดให้มีเครื่องมือเครื่องใช้ที่เพียงพอและเหมาะสม		200,000	200,000	100,000	100,000	100,000	
			ครุภัณฑ์ไฟฟ้าและวิทยุ	- เพื่อจัดให้มีเครื่องมือเครื่องใช้ที่เพียงพอและเหมาะสม		200,000	200,000	100,000	100,000	100,000	
			ครุภัณฑ์ดนตรีและนาฏศิลป์	- เพื่อจัดให้มีเครื่องมือเครื่องใช้ที่เพียงพอและเหมาะสม		400,000	400,000	400,000	400,000	400,000	
			ครุภัณฑ์การเกษตร	- เพื่อจัดให้มีเครื่องมือเครื่องใช้ที่เพียงพอและเหมาะสม		200,000	200,000	100,000	100,000	100,000	
			ครุภัณฑ์โรงงาน	- เพื่อจัดให้มีเครื่องมือเครื่องใช้ที่เพียงพอและเหมาะสม		100,000	100,000	100,000	100,000	100,000	
			ครุภัณฑ์คอมพิวเตอร์	- เพื่อจัดให้มีเครื่องมือเครื่องใช้ที่เพียงพอและเหมาะสม		200,000	200,000	100,000	100,000	100,000	

บัญชีครุภัณฑ์  
แผนพัฒนาท้องถิ่น (พ.ศ. 2561 - 2565)  
องค์การบริหารส่วนจังหวัดศรีสะเกษ

แบบ ผ.03

ที่	แผนงาน	หมวด	ประเภท	วัตถุประสงค์	เป้าหมาย (ผลผลิต ของครุภัณฑ์)	งบประมาณและที่ผ่านมา					หน่วยงาน รับผิดชอบหลัก
						2561 (บาท)	2562 (บาท)	2563 (บาท)	2564 (บาท)	2565 (บาท)	
			- เครื่องคอมพิวเตอร์สำหรับ งานสำนักงาน	- เพื่อจ่ายเป็นค่าจัดซื้อ เครื่องคอมพิวเตอร์ สำหรับงาน สำนักงาน (จอขนาดไม่น้อยกว่า 19 นิ้ว)	6 เครื่อง		102,000				กองการศึกษาฯ
			- เครื่องพิมพ์ชนิดเลเซอร์ หรือชนิด LED สี ชนิด Network แบบที่ 1	- เพื่อจ่ายเป็นค่าจัดซื้อ เครื่องพิมพ์ชนิดเลเซอร์ หรือชนิด LED สี ชนิด Network แบบที่ 1 (18 หน้า/นาที) ที่เพียงพอและเหมาะสม	2 เครื่อง		20,000				กองการศึกษาฯ
			ครุภัณฑ์อื่น	- เพื่อจัดให้มีเครื่องมือเครื่องใช้ ที่เพียงพอและเหมาะสม			200,000	200,000	50,000	50,000	
			ครุภัณฑ์การศึกษา	- เพื่อพัฒนาคุณภาพการศึกษา และสร้างความพร้อมในการ จัดการศึกษา			6,000,000	6,000,000	5,000,000	5,000,000	
			- โต๊ะและเก้าอี้นักเรียน ระดับประถมศึกษา	- เพื่อจ่ายเป็นค่าจัดซื้อ โต๊ะและเก้าอี้นักเรียน ระดับประถมศึกษา	116 ชุด		183,280				ร.ร.ในสังกัด
			- โต๊ะและเก้าอี้นักเรียน ระดับมัธยมศึกษา	- เพื่อจ่ายเป็นค่าจัดซื้อ โต๊ะและเก้าอี้นักเรียน ระดับมัธยมศึกษา	750 ชุด		1,260,000				ร.ร.ในสังกัด



## บัญชีครุภัณฑ์

แผนพัฒนาท้องถิ่น (พ.ศ. 2561 - 2565)

องค์การบริหารส่วนจังหวัดศรีสะเกษ

แบบ ผ.03

ที่	แผนงาน	หมวด	ประเภท	วัตถุประสงค์	เป้าหมาย (ผลผลิต ของครุภัณฑ์)	งบประมาณและที่ผ่านมา					หน่วยงาน รับผิดชอบหลัก	
						2561 (บาท)	2562 (บาท)	2563 (บาท)	2564 (บาท)	2565 (บาท)		
			ครุภัณฑ์โฆษณาและเผยแพร่	- เพื่อจัดให้มีเครื่องมือเครื่องใช้ ที่เพียงพอและเหมาะสม		100,000	100,000	20,000	20,000	20,000		
			ครุภัณฑ์งานบ้านงานครัว	- เพื่อจัดให้มีเครื่องมือเครื่องใช้ ที่เพียงพอและเหมาะสม		200,000	200,000	20,000	20,000	20,000		
			ครุภัณฑ์ไฟฟ้าและวิทยุ	- เพื่อจัดให้มีเครื่องมือเครื่องใช้ ที่เพียงพอและเหมาะสม		200,000	200,000	50,000	50,000	50,000		
			- เครื่องรับส่งวิทยุ ชนิดมือถือ 5 วัตต์	- เพื่อจ่ายเป็นค่างซื้อ เครื่องรับส่งวิทยุ ชนิดมือถือ 5 วัตต์	4 เครื่อง			48,000				สำนักงาน ช่าง
			ครุภัณฑ์ดนตรีและนาฏศิลป์	- เพื่อจัดให้มีเครื่องมือเครื่องใช้ ที่เพียงพอและเหมาะสม		100,000	100,000	50,000	50,000	50,000		
			ครุภัณฑ์การเกษตร	- เพื่อจัดให้มีเครื่องมือเครื่องใช้ ที่เพียงพอและเหมาะสม		200,000	200,000	100,000	100,000	100,000		
			ครุภัณฑ์โรงงาน	- เพื่อจัดให้มีเครื่องมือเครื่องใช้ ที่เพียงพอและเหมาะสม		100,000	100,000	100,000	100,000	100,000		
			ครุภัณฑ์คอมพิวเตอร์	- เพื่อจัดให้มีเครื่องมือเครื่องใช้ ที่เพียงพอและเหมาะสม		200,000	200,000	400,000	400,000	400,000		
			- เครื่องคอมพิวเตอร์ สำหรับ งานประมวลผล แบบที่ 2	- เพื่อจ่ายเป็นค่างซื้อ เครื่องคอมพิวเตอร์ สำหรับงาน ประมวลผล แบบที่ 2 (จอขนาด ไม่น้อยกว่า 19 นิ้ว)	7 เครื่อง			210,000				สำนักงาน ช่าง

บัญชีครุภัณฑ์

แผนพัฒนาท้องถิ่น (พ.ศ. 2561 - 2565)

องค์การบริหารส่วนจังหวัดศรีสะเกษ

แบบ ผ.03

ที่	แผนงาน	หมวด	ประเภท	วัตถุประสงค์	เป้าหมาย (ผลผลิต ของครุภัณฑ์)	งบประมาณและที่ผ่านมา					หน่วยงาน รับผิดชอบหลัก
						2561 (บาท)	2562 (บาท)	2563 (บาท)	2564 (บาท)	2565 (บาท)	
			- เครื่องพิมพ์ Multifunction เลเซอร์ หรือ LED สี	- เพื่อจ่ายเป็นค่าจัดซื้อ เครื่องพิมพ์ชนิดเลเซอร์หรือ หรือ LED สี (18 หน้า/นาที)	2 เครื่อง		30,000				สำนักงาน รับผิดชอบหลัก
			- เครื่องพิมพ์ชนิดเลเซอร์ หรือชนิด LED ขาวดำ	- เพื่อจ่ายเป็นค่าจัดซื้อ เครื่องพิมพ์ชนิดเลเซอร์หรือ หรือชนิด LED ขาวดำ (18 หน้า/นาที)	5 เครื่อง		13,000				สำนักการช่าง
			- เครื่องพิมพ์ชนิดเลเซอร์ หรือชนิด LED ขาวดำ ชนิด Network สำหรับ กระดาษขนาด A3	- เพื่อจ่ายเป็นค่าจัดซื้อ เครื่องพิมพ์ชนิดเลเซอร์ ชนิด Network สำหรับ กระดาษขนาด A3 (18 หน้า/นาที)	1 เครื่อง		54,000				สำนักการช่าง
			- เครื่องพิมพ์ชนิดเลเซอร์ หรือชนิด LED ขาวดำ ชนิด Network แบบที่ 1	- เพื่อจ่ายเป็นค่าจัดซื้อ เครื่องพิมพ์ชนิดเลเซอร์ หรือชนิด LED ขาวดำ ชนิด Network แบบที่ 1 (28 หน้า/นาที)	2 เครื่อง		17,800				สำนักการช่าง
			- เครื่องพิมพ์ Multifunction Inkjet สำหรับกระดาษ A3 สี	- เพื่อจ่ายเป็นค่าจัดซื้อ เครื่องพิมพ์ Multifunction Inkjet สำหรับกระดาษ A3 สี	4 เครื่อง		68,000				สำนักการช่าง



บัญชีครุภัณฑ์  
แผนพัฒนาท้องถิ่น (พ.ศ. 2561 - 2565)  
องค์การบริหารส่วนจังหวัดศรีสะเกษ

แบบ ผ.03

ที่	แผนงาน	หมวด	ประเภท	วัตถุประสงค์	เป้าหมาย (ผลผลิต ของครุภัณฑ์)	งบประมาณและที่ผ่านมา						หน่วยงาน รับผิดชอบหลัก
						2561 (บาท)	2562 (บาท)	2563 (บาท)	2564 (บาท)	2565 (บาท)		
			- เครื่องสำรองไฟ - เครื่องสำรองไฟ	- เพื่อจ่ายเป็นค่าจัดซื้อ เครื่องสำรองไฟ ขนาด 1 KVA - เพื่อจ่ายเป็นค่าจัดซื้อ เครื่องสำรองไฟ ขนาด 800 VA	2 เครื่อง  4 เครื่อง		11,600  10,000					สำนักงานช่าง  สำนักงานช่าง
			ครุภัณฑ์สำรวจ - กล้องระดับ	- เพื่อจัดให้มีเครื่องมือเครื่องใช้ ที่เพียงพอและเหมาะสม - เพื่อจ่ายเป็นค่าจัดซื้อ กล้องระดับ ขนาดกำลังขยาย 30 เท่า	1 ชุด	200,000	200,000	100,000		100,000		สำนักงานช่าง
			- เครื่องวัดระยะเลเซอร์ พร้อมขาตั้ง ครุภัณฑ์อื่น	- เพื่อจ่ายเป็นค่าจัดซื้อ เครื่องวัดระยะเลเซอร์ พร้อมขาตั้ง - เพื่อจัดให้มีเครื่องมือเครื่องใช้ ที่เพียงพอและเหมาะสม	5 ชุด	200,000	200,000			100,000	100,000	สำนักงานช่าง
4	การพาณิชย์	ครุภัณฑ์	ครุภัณฑ์สำนักงาน - เครื่องปรับอากาศ แบบแยกส่วน	- เพื่อจัดให้มีเครื่องมือเครื่องใช้ ที่เพียงพอและเหมาะสม - เพื่อจ่ายเป็นค่าจัดซื้อเครื่อง ปรับอากาศแบบแยกส่วน แบบติดตั้ง	อบจ.ศก. พิจารณาตาม ความเหมาะสม 1 เครื่อง						17,000	สำนักงานปลัดฯ

แบบ ผ.03

**บัญชีครุภัณฑ์**  
**แผนพัฒนาท้องถิ่น (พ.ศ. 2561 - 2565)**  
**องค์การบริหารส่วนจังหวัดศรีสะเกษ**

ที่	แผนงาน	หมวด	ประเภท	วัตถุประสงค์	เป้าหมาย (ผลผลิต ของครุภัณฑ์)	งบประมาณและที่ผ่านมา					หน่วยงาน รับผิดชอบหลัก	
						2561 (บาท)	2562 (บาท)	2563 (บาท)	2564 (บาท)	2565 (บาท)		
			ครุภัณฑ์งานบ้านงานครัว - เครื่องตัดหญ้า	- เพื่อจัดให้มีเครื่องมือเครื่องใช้ ที่เพียงพอและเหมาะสม - เพื่อจัดซื้อเครื่องตัดหญ้า	ความจำเป็น/ เหมาะสม 2 เครื่อง	10,000	10,000	10,000	10,000	10,000	10,000	
			- เครื่องตัดแต่งพุ่มไม้	- เพื่อจัดซื้อเครื่องตัดแต่งพุ่มไม้	1 เครื่อง			11,000				
			ครุภัณฑ์ไฟฟ้าและวิทยุ	- เพื่อจัดให้มีเครื่องมือเครื่องใช้ ที่เพียงพอและเหมาะสม	ความจำเป็น/ เหมาะสม	10,000	10,000	10,000	10,000	10,000	10,000	
			ครุภัณฑ์คอมพิวเตอร์	- เพื่อจัดให้มีเครื่องมือเครื่องใช้ ที่เพียงพอและเหมาะสม	ความจำเป็น/ เหมาะสม	20,000	20,000	20,000	20,000	20,000	20,000	
			ครุภัณฑ์การเกษตร - เครื่องสูบน้ำชนิดจุ่มได้น้ำ	- เพื่อจัดซื้อเครื่องสูบน้ำชนิด จุ่มได้น้ำ	เหมาะสม			40,000				
			- เครื่องพ่นยา	- เพื่อจัดซื้อเครื่องพ่นยา	1 เครื่อง			16,500				
			- รอกสลิงไฟฟ้า	- เพื่อจัดซื้อรอกสลิงไฟฟ้า	1 เครื่อง			27,000				
			ครุภัณฑ์อื่น	- เพื่อจัดให้มีเครื่องมือเครื่องใช้ ที่เพียงพอและเหมาะสม	ความจำเป็น/ เหมาะสม	20,000	20,000	10,000	10,000	10,000	10,000	

## ส่วนที่ 4

### การติดตามและประเมินผล

#### 1. การติดตามและประเมินผลยุทธศาสตร์

**องค์ประกอบ ประกอบด้วย** กรอบและแนวทางในการติดตามและประเมินผล ระเบียบวิธีในการติดตามและประเมินผล และกำหนดเครื่องมือที่ใช้ในการติดตามและประเมินผล

##### 1.1 กรอบและแนวทางในการติดตามและประเมินผล

การติดตามและประเมินผลยุทธศาสตร์เพื่อความสอดคล้องแผนพัฒนาท้องถิ่นขององค์กรปกครองส่วนท้องถิ่น โดยมีขั้นตอน ดังนี้

**ขั้นตอนที่ 1** คณะกรรมการติดตามและประเมินผลแผนพัฒนาท้องถิ่น ประชุมเพื่อกำหนดกรอบ แนวทาง และวิธีในการติดตามและประเมินผลยุทธศาสตร์ สอดคล้องกับระเบียบกระทรวงมหาดไทยว่าด้วยการจัดทำแผนพัฒนาขององค์กรปกครองส่วนท้องถิ่น พ.ศ. 2548 และแก้ไขเพิ่มเติม (ฉบับที่ 2) พ.ศ. 2559 และแก้ไขเพิ่มเติม (ฉบับที่ 3) พ.ศ. 2561 ข้อ 29 ดังนี้

กำหนดกรอบ แนวทาง และวิธีในการติดตามและประเมินผลยุทธศาสตร์เพื่อความสอดคล้องแผนพัฒนาท้องถิ่นขององค์กรปกครองส่วนท้องถิ่น ดังนี้

- 1) ความสอดคล้อง (Relevance) ของยุทธศาสตร์ แผน และกลยุทธ์ที่กำหนด
- 2) ความพอเพียง (Adequacy) ของทรัพยากร สำหรับการดำเนินงานของหน่วยงาน
- 3) ความก้าวหน้า (Progress) กิจกรรมที่กำหนดตามแผน โดยการติดตามผล (Monitoring)
- 4) ประสิทธิภาพ (Efficiency) เป็นการศึกษาความสัมพันธ์ระหว่างผลผลิตกับทรัพยากรที่ใช้
- 5) ประสิทธิผล (Effectiveness) เป็นการศึกษาถึงผลที่ได้รับ (Effect)
- 6) ผลลัพธ์และผลผลิต (Outcome and Output) เป็นการประเมินผลประโยชน์ที่ได้รับจากการดำเนินกิจกรรมที่มีต่อกลุ่มเป้าหมาย
- 7) การประเมินผลกระทบเป็นการศึกษาผลที่ได้รับรวมยอด (Overall Effect)

**ขั้นตอนที่ 2** คณะกรรมการติดตามและประเมินผลแผนพัฒนาท้องถิ่น ดำเนินการติดตามและประเมินผลยุทธศาสตร์เพื่อความสอดคล้องแผนพัฒนาท้องถิ่นขององค์กรปกครองส่วนท้องถิ่น ตามกรอบแนวทาง วิธีการ และห้วงเวลาที่กำหนด โดยสามารถติดตามและประเมินผลได้ตลอดระยะเวลาของยุทธศาสตร์การพัฒนาขององค์กรปกครองส่วนท้องถิ่น

**ขั้นตอนที่ 3** รายงานผลและเสนอความเห็นซึ่งได้จากการติดตามและประเมินผลแผนพัฒนาต่อผู้บริหารท้องถิ่น อาจให้ความเห็นหรือข้อเสนอแนะในรายงานการติดตามและประเมินผล

**ขั้นตอนที่ 4** ผู้บริหารท้องถิ่นเสนอต่อสภาท้องถิ่น และคณะกรรมการพัฒนาท้องถิ่น พร้อมทั้งประกาศผลการติดตามและประเมินผลแผนพัฒนาท้องถิ่นให้ประชาชนในท้องถิ่นทราบในที่เปิดเผยภายในสิบห้าวันนับแต่วันรายงานผลและเสนอความเห็นดังกล่าว และต้องปิดประกาศไว้เป็นระยะเวลาไม่น้อยกว่าสามสิบวัน โดยอย่างน้อยปีละหนึ่งครั้งภายในเดือนธันวาคมของทุกปี

## 1.2 กำหนดแนวทางการวิเคราะห์สภาพแวดล้อมการติดตามและประเมินผล

สภาพแวดล้อมของท้องถิ่น ทั้งในระดับหมู่บ้าน/ชุมชน ตำบล อำเภอ จังหวัด และหน่วยงานต่างๆ ผลการวิเคราะห์ศักยภาพเพื่อการประเมินสถานภาพการพัฒนาในปัจจุบันและโอกาสการพัฒนาในอนาคตของท้องถิ่น (จุดอ่อน จุดแข็ง โอกาส และอุปสรรค) ดังแสดงในตาราง

ขอบข่ายและปริมาณของปัญหา	พื้นที่เป้าหมาย	กลุ่มเป้าหมาย	การคาดการณ์แนวโน้มในอนาคต
<p><b>1. ประเด็นการพัฒนาด้านการพัฒนาคุณภาพชีวิตของคนในท้องถิ่น ให้อยู่ดีมีสุข</b></p> <p><b>ขอบข่ายการพัฒนา</b></p> <ul style="list-style-type: none"> <li>- ส่งเสริมการพัฒนาสุขภาพอนามัย</li> <li>- ส่งเสริมการพัฒนากีฬาพื้นฐานและกีฬามวลชน</li> <li>- ส่งเสริมด้านสวัสดิการสังคมและสังคมสงเคราะห์</li> <li>- ส่งเสริมการพัฒนาอาชีพ/ฝีมือแรงงาน</li> <li>- การพัฒนาการจัดระเบียบชุมชน สังคม และรักษาความสงบเรียบร้อย</li> <li>- การส่งเสริมการสร้างชุมชนและสังคมไม่ทอดทิ้งกัน</li> <li>- การสร้างสังคมให้มีความเข้มแข็ง</li> <li>- การป้องกันและบรรเทาสาธารณภัย</li> <li>- การส่งเสริมศาสนา รักษาสืบทอดศิลปะ วัฒนธรรม จารีต ประเพณี และภูมิปัญญาท้องถิ่นไทย ให้คงอยู่และพัฒนาให้เป็นที่ยอมรับ</li> <li>- ส่งเสริม และอนุรักษ์สืบทอดทางวัฒนธรรม จารีต ประเพณี ที่เน้นเอกลักษณ์ความเป็นไทย และท้องถิ่น ที่สอดคล้องกับวิถีชุมชน</li> <li>- การเชิดชูคุณ และจิตวิญญาณ ของความเป็นไทย โดยการใช้สื่อ ทุกรูปแบบในการสร้างสรรค์สังคม เพื่อรักษา/สืบทอดภูมิปัญญาท้องถิ่น ภูมิปัญญาไทย ให้คงอยู่และพัฒนาให้เป็นที่ยอมรับ</li> <li>- ดำรงไว้สถาบันศาสนา เพื่อเป็นหลักยึดเหนี่ยวทางจิตวิญญาณ ของคนในชาติและมีบทบาทสำคัญยิ่ง ในการส่งเสริมคุณธรรมและจริยธรรมพัฒนาบุคลากรทางศาสนา มีบทบาทสำคัญในการชี้แนะอบรมสั่งสอนประชาชน ได้ศึกษาหลักธรรมคำสอนของศาสนา เพื่อนำมาปรับใช้ในชีวิตเมื่อเกิดอุปสรรค จะได้รู้จักปรับวิถีคิดของตนเองให้ลวงพ้นปัญหา/อุปสรรคนั้น ได้โดยไม่ทำร้ายตนเอง บุคคล ใกล้ชิดและบุคคลอื่น</li> </ul>	<p>พื้นที่ จังหวัด ศรีสะเกษ จำนวน 22 อำเภอ</p>	<p>ประชาชน ในท้องถิ่น จังหวัด ศรีสะเกษ</p>	<p>1. การพัฒนาคุณภาพชีวิตและสังคมในท้องถิ่นจังหวัดที่สอดคล้องกับวิถีชีวิต และวัฒนธรรมและมีทางเลือกในการเสริมสร้างสุขภาพดำรงชีวิตได้อย่างปลอดภัยจากพิษภัยของยาเสพติดอบายมุข และการได้รับการดูแลสวัสดิการสังคมจากรัฐอย่างทั่วถึง ส่งผลให้ประชาชนมีสภาพการดำรงชีวิตที่ดีขึ้นและยั่งยืน</p> <p>2. อปท. จะเป็นองค์กรหลักในการส่งเสริมศาสนา รักษา สืบทอดศิลปะ วัฒนธรรม จารีต ประเพณี และภูมิปัญญาท้องถิ่น สู่รุ่นลูก รุ่นหลาน ต่อไป</p>

ขอบข่ายและปริมาณของปัญหา	พื้นที่เป้าหมาย	กลุ่มเป้าหมาย	การคาดการณ์แนวโน้มในอนาคต
<p><b>ปริมาณของปัญหา</b></p> <ol style="list-style-type: none"> <li>พฤติกรรมสุขภาพของประชาชนไม่ถูกต้อง ทำให้เกิดปัญหาโรคร้ายต่างๆ เช่น โรคอ้วน โรคพยาธิใบไม้ในตับ ปัญหาโรคเอดส์ ปัญหายาเสพติด</li> <li>ทุกภาคส่วนให้น้ำหนักการมีบทบาทในการขับเคลื่อนกิจกรรมกีฬาต่ำ</li> <li>มีผู้สูงอายุและผู้ด้อยโอกาส บางส่วนถูกทอดทิ้ง</li> <li>รายได้ของประชาชนขึ้นอยู่กับราคาผลผลิตทางการเกษตรเป็นสำคัญ</li> <li>ราคาผลผลิตตกต่ำ เช่น ข้าว ยางพารา หอมแดง กระเทียม</li> <li>แรงงานใช้ฝีมือ ขาดความรู้ ทักษะด้านอาชีพ</li> <li>ปัญหายาเสพติดที่แพร่ระบาดมาทางรอยต่อตามแนวชายแดน</li> <li>ปัญหาความมั่นคงทางชายแดน</li> <li>ปัญหาอาชญากรรมและการรักษาความสงบเรียบร้อยภายในจังหวัด</li> <li>เกิดอุบัติเหตุต่างๆรุนแรงมากขึ้น เช่น ภัยแล้ง อุทกภัย วาตภัย</li> <li>ความตระหนัก ในคุณค่าและความสำคัญด้านวัฒนธรรมท้องถิ่นของคนรุ่นหลังลดลง ตามบริบทการเปลี่ยนแปลงของสังคมไทย</li> <li>การขาดจิตสำนึกสาธารณะ การดำรงชีวิตเริ่มเสื่อมถอยลง วัฒนธรรม และปัญหาของชาติ ถูกกลืน และมีการถ่ายทอดสู่คนรุ่นใหม่</li> <li>การใช้สื่อ ประชาสัมพันธ์ วัฒนธรรม จารีต ประเพณี และ ภูมิปัญญาท้องถิ่น อยู่ในวงจำกัดระดับตำบล/หมู่บ้าน</li> <li>ขาดการสืบค้น/ค้นคว้า และสนับสนุน ภูมิปัญญาท้องถิ่นอย่างจริงจัง</li> <li>ส่งเสริมศาสนาเอกลักษณ์ วัฒนธรรมท้องถิ่นและค่านิยมความเป็นไทย ดำรงชีวิตตามแนวปรัชญาของเศรษฐกิจพอเพียง</li> <li>ปัญหาทางสังคมเด็กเยาวชนบางกลุ่ม ประพฤติปฏิบัติตนไปในทางที่เหมาะสม</li> <li>ขาดการบูรณะพัฒนาศาสนสถาน ให้เป็นศูนย์เครือข่ายศึกษา สืบทอดและเผยแผ่ศาสนธรรม เป็นศูนย์กลางการศึกษาและดำเนินกิจกรรม วัฒนธรรมชุมชน ตลอดจนการดำรงไว้ซึ่งมรดกวัฒนธรรมไทย</li> </ol>			

ขอบข่ายและปริมาณของปัญหา	พื้นที่เป้าหมาย	กลุ่มเป้าหมาย	การคาดการณ์แนวโน้มในอนาคต
<p><b>2. ประเด็นการพัฒนาทรัพยากรธรรมชาติและสิ่งแวดล้อมให้อยู่บนความสมดุลและยั่งยืน</b></p> <p><b>ขอบข่ายการพัฒนา</b></p> <ul style="list-style-type: none"> <li>- พัฒนา/ปรับปรุง เส้นทางคมนาคม</li> <li>- พัฒนา/ปรับปรุง แหล่งน้ำอุปโภค/บริโภค และเลี้ยงสัตว์</li> <li>- พัฒนา/ปรับปรุง/ระบบสาธารณสุข ปโภค/สาธารณสุข การ(ประปาหมู่บ้าน, ไฟฟ้าเพื่อการเกษตร)</li> <li>- การวางผังเมืองรวม</li> <li>- การบริหารจัดการสิ่งแวดล้อม (ส่งเสริม สงวน รักษา ทรัพยากรธรรมชาติและสิ่งแวดล้อม เช่น ป่าไม้ น้ำ อากาศ ระบบบำบัดน้ำเสียรวม ศูนย์กำจัดขยะมูลฝอยรวม การส่งเสริมการประหยัดพลังงาน)</li> <li>- สร้างจิตสำนึก ในการอนุรักษ์ทรัพยากรธรรมชาติและสิ่งแวดล้อม</li> </ul> <p><b>ปริมาณของปัญหา</b></p> <ol style="list-style-type: none"> <li>1. สภาพปัญหาถนนวนส่วนใหญ่ชำรุดเสียหาย เป็นอุปสรรคในการคมนาคมและขนส่งผลผลิตทางการเกษตรออกสู่ตลาด</li> <li>2. หน่วยงานที่ดูแลถนนวนมีหลายหน่วยงานทำให้เกิดปัญหาในการประสาน เพื่อซ่อมแซมดูแลรักษา</li> <li>3. พื้นที่จังหวัดศรีสะเกษเป็นที่ราบลุ่ม ฤดูฝนเกิดน้ำท่วมลักษณะเป็นดินร่วนปนทราย ไม่สามารถกักเก็บน้ำไว้ได้ ในฤดูแล้ง จึงขาดแคลนน้ำเพื่อการอุปโภค/บริโภคตลอดจนการเลี้ยงสัตว์เป็นประจำทุกปี</li> <li>4. การบริหารจัดการน้ำไม่มีประสิทธิภาพ ครอบคลุมและครอบคลุมทุกพื้นที่</li> <li>5. ระบบสาธารณสุขปโภค/สาธารณสุขการขั้นพื้นฐานส่วนใหญ่ ไม่มีการบำรุงรักษาให้สามารถใช้งานได้ เนื่องจากขาดระบบการบริหารจัดการอย่างจริงจัง</li> <li>6. ปัญหาการติดตั้งไฟฟ้าเพื่อการเก็บไม่เพียงพอต่อความต้องการของเกษตรกร</li> <li>7. การบังคับใช้กฎหมายผังเมืองรวม เป็นไปตามขั้นตอนจึงเป็นไปอย่างล่าช้า/ประชาชนขาดความรู้ความเข้าใจเกี่ยวกับกฎหมายผังเมืองรวม</li> </ol>	พื้นที่จังหวัดศรีสะเกษ จำนวน 22 อำเภอ	ประชาชนในท้องถิ่นจังหวัดศรีสะเกษ	<ol style="list-style-type: none"> <li>1. การพัฒนาโครงสร้างพื้นฐาน เพื่อให้การบริการสาธารณะแก่ประชาชนในท้องถิ่นจังหวัดศรีสะเกษ ยังมี ความ จำ เป็น แ ละ มีความสำคัญ ต้องพัฒนาอย่างต่อเนื่อง เนื่องจากเป็นรากฐานการพัฒนาให้เป็นเมือง/ชุมชนที่น่าอยู่ในสภาพแวดล้อมของเมือง/ชุมชนที่ดีมีความปลอดภัย</li> <li>2. อปท. ในฐานะ “องค์กรของประชาชน โดยประชาชน” เป็นองค์กรหลักในการดำเนินการและขับเคลื่อนเพื่อให้ชุมชนน่าอยู่และเมืองน่าอยู่ ดำรงอยู่ได้ในสังคมอย่างสมดุลและยั่งยืน</li> <li>3. อปท. ส่งเสริมการจัดการสิ่งแวดล้อมให้เกิดความสมดุลมั่นคงและยั่งยืน</li> </ol>

ขอบข่ายและปริมาณของปัญหา	พื้นที่เป้าหมาย	กลุ่มเป้าหมาย	การคาดการณ์แนวโน้มในอนาคต
<p>8. ปัญหาขาดแคลนที่ดินทำกิน เนื่องจากปัญหาการบุกรุกของอุตสาหกรรม โรงงาน บ้านจัดสรร สังคมเมืองที่ขยายเพิ่มขึ้น ทำให้ภาคเกษตรลดลง</p> <p>9. ผลผลิตทางการเกษตรลดลง เนื่องจากภัยธรรมชาติ ทำให้เกษตรกรมีปัญหาหนี้สิน</p> <p>10. ประชาชนในวัยแรงงานบางส่วน ไม่มีงานทำและมีการอพยพแรงงานไปทำงานต่างจังหวัด</p> <p>11. แรงงานขาดการพัฒนาฝีมืออย่างต่อเนื่อง/แรงงานคุณภาพ</p> <p>12. สังคมมีปัญหาขาดการมีส่วนร่วมของประชาชนในการดำเนินการ เกี่ยวกับการจัดการทรัพยากรธรรมชาติและสิ่งแวดล้อม ขาดการรวมกลุ่มจึงไม่มีพลังกลุ่มในการต่อรองกับภาวะกดดันภายนอก</p> <p>13. ทรัพยากรธรรมชาติ พื้นที่ป่าและป่าไม้ถูกบุกรุกเข้ายึดครองและใช้ประโยชน์</p> <p>14. มีการลักลอบตัดไม้หวงห้าม (ไม้พะยุง)</p> <p>15. การอนุรักษ์และฟื้นฟูทรัพยากรธรรมชาติและสิ่งแวดล้อมขาดความต่อเนื่อง</p> <p>16. ขาดการให้ความรู้ความเข้าใจแก่ประชาชนในการอนุรักษ์ทรัพยากรธรรมชาติและสิ่งแวดล้อม</p> <p>17. การเกิดอุบัติเหตุต่างๆ รุนแรงมากขึ้น ทำให้สถานการณ์โลกกำลังก้าวสู่ภาวะวิกฤติด้านพลังงาน</p> <p>18. ขาดการบริหารจัดการระบบขยะมูลฝอย/สิ่งแวดล้อมในชุมชน</p>			
<p><b>3. ประเด็นการพัฒนาด้านส่งเสริมท่องเที่ยวและการพาณิชย์ การค้าชายแดน เปิดประตูสู่อาเซียน</b></p> <p><b>ขอบข่ายการพัฒนา</b></p> <ul style="list-style-type: none"> <li>- ส่งเสริมการท่องเที่ยวรูปแบบใหม่ๆ เพื่อกระตุ้นระบบเศรษฐกิจของจังหวัด พัฒนาแหล่งท่องเที่ยวเชิงนิเวศน์ให้ได้มาตรฐาน ตลอดจนการประชาสัมพันธ์ เพื่อเสริมสร้างภาพลักษณ์ของจังหวัดให้ดีขึ้น</li> <li>- ส่งเสริม สนับสนุนให้ความรู้ ด้านการค้า การลงทุน การพาณิชย์ โดยบูรณาการเชื่อมโยงระหว่างการค้า การเกษตร การท่องเที่ยวและกีฬาให้ทุกภาคส่วนที่เกี่ยวข้อง ได้รับการพัฒนาความรู้ด้านการบริหารและการจัดการ ตลอดจนการบริหารจัดการตลาด เพื่อยกระดับขีดความสามารถด้านการแข่งขัน</li> </ul>			<p>1. อปท. ส่งเสริมและพัฒนาการท่องเที่ยว การเศรษฐกิจการค้า การลงทุน เพื่อแก้ไขปัญหาความยากจน ทำให้เกิดความสมดุล มั่นคงและยั่งยืน</p> <p>2. สนับสนุนให้ อปท. มีส่วนร่วมในการจัดการแหล่งท่องเที่ยว เพื่อให้มีสภาพที่ดีมีมาตรฐาน</p> <p>3. อปท. ส่งเสริมการบริหารจัดการด้านการตลาด เพื่อการส่งออกพืชเศรษฐกิจของจังหวัด</p>

ขอบข่ายและปริมาณของปัญหา	พื้นที่เป้าหมาย	กลุ่มเป้าหมาย	การคาดการณ์แนวโน้มในอนาคต
<p>- ส่งเสริมและสร้างโอกาสให้แก่ผู้ประกอบการในการพัฒนาแปรรูปผลผลิตทางการเกษตรที่มีชื่อเสียงของจังหวัด เช่น ยางพารา หอม กระเทียม และข้าวหอมมะลิอินทรีย์เพื่อการส่งออก</p> <p>- ส่งเสริมนโยบายความร่วมมือเศรษฐกิจชายแดนช่องสง่า เพื่อสร้างบรรยากาศที่เอื้อต่อการค้าชายแดน การลงทุนของจังหวัด/กลุ่มจังหวัด ผลักดันไปสู่การปฏิบัติอย่างเป็นรูปธรรมยิ่งขึ้น</p> <p><b>ปริมาณของปัญหา</b></p> <ol style="list-style-type: none"> <li>1. เส้นทางเข้าสู่แหล่งท่องเที่ยวยังไม่สะดวก</li> <li>2. การบูรณาการท่องเที่ยวอารยธรรมขอมโบราณ เชื่อมโยง การท่องเที่ยวระหว่างจังหวัด ในด้านการรับรองนักท่องเที่ยว ทั้งในและต่างประเทศ ยังไม่ได้รับการร่วมมือเท่าที่ควร</li> <li>3. การประชาสัมพันธ์การท่องเที่ยว/นำเสนอข้อมูลน้อย</li> <li>4. แหล่งท่องเที่ยวยังไม่ได้รับการพัฒนาให้มีมาตรฐาน</li> <li>5. การบริหาร/จัดการ แหล่งท่องเที่ยวให้มีคุณภาพรองรับนักท่องเที่ยวทั้งในและต่างประเทศ</li> <li>6. ปัญหาความยากจน</li> <li>7. การส่งเสริมการตลาดและโอกาสการเข้าถึงแหล่งเงินทุนต่ำ</li> <li>8. ตลาดรองรับผลผลิตทางการเกษตรมีน้อย</li> <li>9. ขาดการประชาสัมพันธ์ผลิตภัณฑ์สินค้าของจังหวัด ทำให้สินค้าไม่เป็นที่นิยมของตลาด</li> <li>10. ความไม่มั่นคงและไม่แน่นอนของปัญหาทางการเมืองที่กระทบต่อการค้า การลงทุน</li> </ol>			<ol style="list-style-type: none"> <li>4. อปท. ส่งเสริมการผลิตให้สอดคล้องกับกลไกและความต้องการของตลาด</li> <li>5. อปท. สนับสนุนบริหารจุดผ่อนปรนให้เป็นจุดผ่านแดนถาวร และจัดระบบให้เป็นมาตรฐานสากล</li> </ol>
<p><b>4. พัฒนาการจัดการศึกษาท้องถิ่นทุกระดับได้มาตรฐาน และมีส่วนร่วม</b></p> <p><b>ขอบข่ายการพัฒนา</b></p> <ul style="list-style-type: none"> <li>- การจัดบริการสาธารณะด้านการศึกษาของ อปท. ที่มีคุณภาพได้มาตรฐาน</li> <li>- ส่งเสริมการมีส่วนร่วม ของ ประชาชน/ภาคีการพัฒนาต่าง ๆ ในการจัดการศึกษา</li> <li>- ส่งเสริมการจัดการศึกษาตามแนวปรัชญาเศรษฐกิจพอเพียง</li> <li>- จัดกิจกรรม ส่งเสริมให้เด็ก เยาวชน และประชาชน มีคุณลักษณะอันพึงประสงค์ตามมาตรฐานการศึกษาของชาติ</li> <li>- พัฒนาแหล่งเรียนรู้ ที่หลากหลายสร้างสรรค์สังคมแห่งการเรียนรู้ ของท้องถิ่น</li> </ul>	<p>พื้นที่จังหวัดศรีสะเกษ 22 อำเภอ</p>	<p>ประชาชนในท้องถิ่นจังหวัดศรีสะเกษ</p>	<ol style="list-style-type: none"> <li>1. อปท. จะต้องเร่งพัฒนากระบวนการบริหารจัดการเรียนรู้เพื่อยกระดับมาตรฐานสถานศึกษาให้อยู่ในระดับดีถึงดีมากและด้านผู้เรียนให้ยกระดับผลสัมฤทธิ์ทางการเรียนผ่านเกณฑ์มาตรฐานระดับชาติ</li> <li>2. อปท. ส่งเสริมโอกาสในการศึกษาต่อในระดับอุดมศึกษาอย่างต่อเนื่อง</li> </ol>



ขอบข่ายและปริมาณของปัญหา	พื้นที่เป้าหมาย	กลุ่มเป้าหมาย	การคาดการณ์แนวโน้มในอนาคต
<p>- สร้างจิตสำนึก ในการอนุรักษ์ทรัพยากรธรรมชาติและสิ่งแวดล้อม</p> <p>- ส่งเสริมการกีฬา นันทนาการกิจกรรมเด็กเยาวชนและประชาชน</p> <p>- พัฒนาคุณภาพบุคลากรทางการศึกษาให้มีคุณภาพ</p> <p>- จัดการศึกษาสู่ประชาคมอาเซียนให้มีคุณภาพในระดับการศึกษา</p> <p><b>ปริมาณของปัญหา</b></p> <ol style="list-style-type: none"> <li>1. การพัฒนากระบวนการจัดการเรียนรู้ สู่การยกระดับมาตรฐาน ผู้เรียน อปท.อยู่ในเกณฑ์ต่ำ</li> <li>2. ประชาชนยังขาดความรู้ความเข้าใจ บทบาทการจัดการศึกษาของ อปท.ทำให้การเข้ามามีส่วนร่วมอยู่ในระดับต่ำ</li> <li>3. ขาดการสนับสนุนสถาบันครอบครัวในฐานะครูคนแรกในการมีส่วนร่วมพัฒนาคุณภาพการศึกษาตามแนวปรัชญาเศรษฐกิจพอเพียง</li> <li>4. โอกาสทางการศึกษาระดับมัธยมมีน้อยและไม่ต่อเนื่อง</li> <li>5. อปท.ขาดความตระหนักถึงความสำคัญของการศึกษาตามอำนาจหน้าที่ของตนเองทำให้ท้องถิ่นขาดแหล่งเรียนรู้ที่หลากหลายไม่สามารถเป็นสังคมแห่งการเรียนรู้สู่การเรียนรู้ตลอดชีวิตได้</li> <li>6. ขาดการส่งเสริมหลักสูตรการดำรงชีวิตในบริบทของสิ่งแวดล้อมอย่างยั่งยืน</li> <li>7. ทุกภาคส่วนให้น้ำหนักการมีบทบาทในการขับเคลื่อนกิจกรรมด้านกีฬาต่ำ</li> <li>8. อปท.ยังขาดบุคลากรที่มีความเชี่ยวชาญด้านการศึกษา และอำนาจการตัดสินใจ ส่วนใหญ่อยู่ที่ผู้บริหารท้องถิ่น</li> <li>9. การส่งเสริมสนับสนุนการจัดการศึกษาตามแนวปรัชญาเศรษฐกิจพอเพียงขาดความต่อเนื่องและจริงจัง</li> <li>10. การพัฒนาสมรรถนะครูและบุคลากรทางการศึกษาตามมาตรฐานวิชาชีพ</li> <li>11. ขาดการส่งเสริมสนับสนุนด้านทรัพยากรการลงทุนด้านการศึกษาสู่อาเซียนที่เพียงพอ</li> </ol>			

ขอบข่ายและปริมาณของปัญหา	พื้นที่เป้าหมาย	กลุ่มเป้าหมาย	การคาดการณ์แนวโน้มในอนาคต
<p>5. ประเด็นการพัฒนาด้านพัฒนาองค์กรที่มุ่งสู่องค์กรสมัยใหม่ก้าวทันเทคโนโลยี</p> <p><b>การพัฒนาบุคลากร</b></p> <ul style="list-style-type: none"> <li>- ส่งเสริมความรู้ เพิ่มทักษะให้แก่บุคลากรในสังกัด</li> <li>- พัฒนาระบบการปฏิบัติงานให้เป็นไปตามขั้นตอนระเบียบ กฎหมายกำหนด และลดขั้นตอนการปฏิบัติงาน</li> <li>- สร้างแรงจูงใจด้านสวัสดิการ และความก้าวหน้าของบุคลากรเพื่อพัฒนาผลงานให้เป็นไปที่ยอมรับและได้มาตรฐาน</li> </ul> <p><b>การพัฒนาองค์กร</b></p> <ul style="list-style-type: none"> <li>- วัสดุ/อุปกรณ์ เครื่องมือ เครื่องใช้ในการปฏิบัติงานให้เพียงพอ</li> <li>- มีเครื่องมือ และอุปกรณ์ด้านเทคโนโลยีที่เกี่ยวข้องกับการปฏิบัติงาน ในรูปแบบชุดเคลื่อนที่เบาเพื่อแก้ปัญหาให้กับหน่วยงานภายในที่ยังไม่มีความพร้อม</li> <li>- สถานที่ปฏิบัติงาน ร่วมรื่น เป็นระเบียบ</li> </ul> <p><b>การบริหารจัดการ</b></p> <ul style="list-style-type: none"> <li>- บริหารงานตามหลักธรรมาภิบาล เป็นองค์กรโปร่งใสตรวจสอบได้</li> <li>- พัฒนาระบบเทคโนโลยีการบริหารจัดการองค์กรที่ทันสมัย</li> <li>- มีระบบการประชาสัมพันธ์ที่ทันสมัย ทันต่อเหตุการณ์</li> <li>- กิจกรรมออกหน่วยบริการประชาชนในพื้นที่จังหวัดเท่าทันสถานการณ์ปริมาณของปัญหา</li> </ul> <ol style="list-style-type: none"> <li>1. บุคลากรขาดความกระตือรือร้นในการพัฒนาตนเองและไม่ปรับตัวต่อการเปลี่ยนแปลงในวิถีชีวิตและการทำงานไม่รักในการทำงาน</li> <li>2. วิธีการทำงานแบบเชิงรับ คอยรับคำสั่งจากผู้บังคับบัญชา สั่งการ ไม่คิดงานใหม่</li> <li>3. ปรับปรุงระบบรับ –ส่งหนังสือราชการ ให้เป็นแบบอิเล็กทรอนิกส์ เพื่อเพิ่มช่องทางในการรับข้อมูลที่รวดเร็วขึ้น</li> <li>4. กฎระเบียบ มีขั้นตอนมากไม่เอื้อต่อการบริการประชาชน</li> </ol>	<p>สำนักงาน/อบจ.ศก</p> <p>บุคลากรสังกัด</p> <p>อบจ.ศก/พื้นที่</p> <p>บริการจังหวัด</p> <p>ศรีสะเกษ</p> <p>จำนวน 22 อำเภอ</p>	<p>บุคลากรในสังกัด</p> <p>อบจ.ศก. และ</p> <p>ประชาชนในท้องถิ่นจังหวัด</p> <p>ศรีสะเกษ</p>	<p>การพัฒนาองค์กรและระบบบริหารจัดการตามหลักการบริหารจัดการที่ดี และการพัฒนาบุคลากรขององค์กร มุ่งเน้นการสร้างจิตสำนึกในการบริหารงาน/ปฏิบัติงาน และวิธีทำงาน เพื่อมุ่งไปสู่การเป็นองค์กรสมัยใหม่ทำงานเชิงรุกแบบบูรณาการสามารถเรียนรู้และปรับตัวได้อย่างเหมาะสม</p>

ขอข่ายและปริมาณของปัญหา	พื้นที่เป้าหมาย	กลุ่มเป้าหมาย	การคาดการณ์แนวโน้มในอนาคต
5. การออกบริการประชาชนในพื้นที่จังหวัดไม่สามารถดำเนินการให้ครอบคลุมพื้นที่จังหวัด เนื่องจากเครื่องจักรมีจำกัดและไม่ทันสมัย 6. จัดหาเทคโนโลยีสมัยใหม่มาใช้ในการปฏิบัติงานที่เหมาะสม และทันสมัย 7. ภูมิทัศน์ในสถานที่ทำงานไม่เป็นระเบียบ ไม่มีการนำกิจกรรม 5 ส. เข้ามาใช้ในระบบการทำงานของหน่วยงาน			

### 1.3 ระเบียบในการติดตามและประเมินผล

ระเบียบกระทรวงมหาดไทย ว่าด้วยการจัดทำแผนขององค์กรปกครองส่วนท้องถิ่น พ.ศ.2548 แก้ไขเพิ่มเติม (ฉบับที่ 2) พ.ศ. 2559 และแก้ไขเพิ่มเติม (ฉบับที่ 3) พ.ศ. 2561 ข้อ 28 ,ข้อ 29 ,ข้อ 30 และข้อ 31

ข้อ 28 ให้ผู้บริหารท้องถิ่นแต่งตั้งคณะกรรมการติดตามและประเมินผลแผนพัฒนาท้องถิ่น ประกอบด้วย

- (1) สมาชิกสภาท้องถิ่นที่สภาท้องถิ่นคัดเลือกจำนวนสามคน
- (2) ผู้แทนประชาคมท้องถิ่นที่ประชาคมท้องถิ่นคัดเลือกจำนวนสองคน
- (3) ผู้แทนหน่วยงานที่เกี่ยวข้องที่ผู้บริหารท้องถิ่นคัดเลือกจำนวนสองคน
- (4) หัวหน้าส่วนการบริหารที่คัดเลือกกันเองจำนวนสองคน
- (5) ผู้ทรงคุณวุฒิที่ผู้บริหารท้องถิ่นคัดเลือกจำนวนสองคน

โดยให้คณะกรรมการเลือกกรรมการหนึ่งคนทำหน้าที่ประธานคณะกรรมการ และกรรมการอีกหนึ่งคนทำหน้าที่เลขานุการของคณะกรรมการ

กรรมการตาม (1) (2) (3) (4) และ (5) ให้มีวาระอยู่ในตำแหน่งคราวละสี่ปี และอาจได้รับการคัดเลือกอีกก็ได้

ข้อ 29 คณะกรรมการติดตามและประเมินผลแผนพัฒนาท้องถิ่นมีอำนาจหน้าที่ ดังนี้

- (1) กำหนดแนวทาง วิธีการในการติดตามและประเมินผลแผนพัฒนา
- (2) ดำเนินการติดตามและประเมินผลแผนพัฒนา
- (3) รายงานผลและเสนอความเห็นซึ่งได้จากการติดตามและประเมินผลแผนพัฒนา

ท้องถิ่นต่อผู้บริหารท้องถิ่น เพื่อให้ผู้บริหารท้องถิ่นเสนอต่อสภาท้องถิ่น และคณะกรรมการพัฒนาท้องถิ่น พร้อมทั้งประกาศผลการติดตามและประเมินผลแผนพัฒนาท้องถิ่นให้ประชาชนในท้องถิ่นทราบในที่เปิดเผยภายในสิบห้าวันนับแต่วันรายงานผลและเสนอความเห็นดังกล่าว และต้องปิดประกาศไว้เป็นระยะเวลาไม่น้อยกว่าสามสิบวัน โดยอย่างน้อยปีละหนึ่งครั้งภายในเดือนธันวาคมของทุกปี

- (4) แต่งตั้งคณะอนุกรรมการหรือคณะทำงานเพื่อช่วยปฏิบัติงานตามที่เห็นสมควร

ข้อ 30 องค์กรปกครองส่วนท้องถิ่นอาจมอบให้หน่วยงานหรือบุคคลภายนอกดำเนินการ หรือร่วมดำเนินการติดตามและประเมินผลแผนพัฒนาได้ โดยมีขั้นตอนการดำเนินการ ดังนี้

(1) คณะกรรมการติดตามและประเมินผลแผนพัฒนาท้องถิ่นจัดทำร่างข้อกำหนดขอข่ายและรายละเอียดของงานที่จะมอบหมายให้หน่วยงานหรือบุคคลภายนอกดำเนินการเพื่อเสนอผู้บริหารท้องถิ่น

- (2) ผู้บริหารท้องถิ่นพิจารณาอนุมัติข้อกำหนด ขอบข่ายและรายละเอียดของงาน
- (3) หน่วยงานหรือบุคคลภายนอกดำเนินการ หรือร่วมดำเนินการติดตามและประเมินผล
- (4) ให้หน่วยงานหรือบุคคลภายนอกที่ดำเนินการหรือร่วมดำเนินการติดตามและประเมินผลรายงานผลการดำเนินการซึ่งได้จากการติดตามและประเมินผลต่อคณะกรรมการติดตามและประเมินผล เพื่อประเมินผลการรายงานผล เสนอความเห็นต่อผู้บริหารท้องถิ่น
- (5) ผู้บริหารท้องถิ่นเสนอผลการติดตามและประเมินผลต่อสภาท้องถิ่น และคณะกรรมการพัฒนาท้องถิ่น พร้อมทั้งประกาศผลการติดตามและประเมินผลแผนพัฒนาท้องถิ่น ให้ประชาชนในท้องถิ่นทราบในที่เปิดเผยภายในสิบห้าวันนับแต่วันที่ผู้บริหารท้องถิ่นเสนอผลการติดตามและประเมินผลดังกล่าวและต้องปิดประกาศไว้เป็นระยะเวลาไม่น้อยกว่าสามสิบวัน โดยอย่างน้อยปีละหนึ่งครั้งภายในเดือนธันวาคมของทุกปี

ข้อ 31 เพื่อประโยชน์ของประชาชนโดยส่วนรวม และเพื่อให้การบริหารงานขององค์กรปกครองส่วนท้องถิ่นสอดคล้องกับแนวนโยบายของรัฐบาล กระทรวงมหาดไทยอาจจัดให้มีการติดตามและประเมินผลการดำเนินงานตามแผนพัฒนาขององค์กรปกครองส่วนท้องถิ่นได้ตามความเหมาะสม

#### 1.4 วิธีการในการติดตามและประเมินผลยุทธศาสตร์การพัฒนา มีองค์ประกอบที่สำคัญ 3 ประการ คือ

- 1 ผู้เข้าร่วมการติดตามและประเมินผล ได้แก่ คณะกรรมการติดตามและประเมินผล ผู้รับผิดชอบแผนยุทธศาสตร์การพัฒนา ประชาชนในท้องถิ่น ผู้มีส่วนได้เสียในท้องถิ่นนั้น ๆ
- 2 เครื่องมือที่ใช้สำหรับการติดตามและประเมินผล เพื่อใช้ในการรวบรวมข้อมูลยุทธศาสตร์ ที่ได้กำหนดขึ้น ซึ่งมีผลต่อการพัฒนาท้องถิ่น ทั้งข้อมูลเชิงปริมาณ และข้อมูลเชิงคุณภาพ สำคัญในการหาค่าผลของประโยชน์ที่ได้จากยุทธศาสตร์ และแผนพัฒนาท้องถิ่น อาจเป็นแบบสอบถาม แบบตรวจสอบ บันทึกรายการ เพื่อนำไปวิเคราะห์ทางสถิติ หรือการหาผลสัมฤทธิ์โดยรูปแบบต่าง ๆ ที่สอดคล้องกับบริบทของท้องถิ่นนั้น ๆ
- 3 กรรมวิธี อันได้แก่ วิธีการที่จะดำเนินการติดตามและประเมินผล จะต้องศึกษาเอกสารที่เกี่ยวข้องกับยุทธศาสตร์ โครงการ ซึ่งเป็นการตรวจดูเอกสาร หลักฐานต่าง ๆ ที่เกี่ยวข้องกับการพัฒนาท้องถิ่น เอกสารเบิกจ่ายงบประมาณ เช่น ถนน แม่น้ำ ลำคลอง ครุภัณฑ์ที่ดินและสิ่งก่อสร้างต่างๆ กลุ่มผลประโยชน์ต่าง ๆ เพื่อตรวจสอบว่าดำเนินการให้เป็นไปตามวัตถุประสงค์และได้รับผลตามที่ตั้งไว้หรือไม่ ทรัพย์สินต่าง ๆ มีอยู่จริงหรือไม่ สภาพของทรัพย์สินนั้นเป็นอย่างไร เป็นต้น

#### 1.5 วิธีในการติดตามและประเมินผลแผนพัฒนา มีขั้นตอน ดังนี้

1. ออกแบบการติดตามและประเมินผล เพื่อให้การติดตามและประเมินผลแผนพัฒนามีเป้าหมายมุ่งตอบปัญหาการติดตามและประเมินผลได้อย่างตรงประเด็น
2. ลงพื้นที่ออกติดตามและประเมินผล ตามกรอบ แนวทาง และวิธีการที่กำหนด เพื่อเก็บรวบรวมข้อมูลโครงการพัฒนา โดยดำเนินการในพื้นที่จากผู้มีส่วนเกี่ยวข้อง เจ้าหน้าที่/บุคลากรองค์กรปกครองส่วนท้องถิ่น เป็นข้อมูลที่มีอยู่ตามธรรมชาติ พฤติกรรม ความต้องการ โดยวิธีการสังเกต (observe) และวัด (measurement) ได้

3. สรุปข้อมูลที่ได้จากการติดตามและประเมินผลโครงการพัฒนา เพื่อจัดทำรายงานการติดตามและประเมินผล เสนอความเห็นซึ่งได้จากการติดตามและประเมินผลต่อคณะกรรมการติดตามและประเมินผลแผนพัฒนาท้องถิ่น เพื่อเสนอต่อผู้บริหารท้องถิ่น

4. ผู้บริหารท้องถิ่นเสนอต่อสภาท้องถิ่น และคณะกรรมการพัฒนาท้องถิ่น พร้อมทั้งประกาศผลการติดตามและประเมินผลแผนพัฒนาท้องถิ่นให้ประชาชนในท้องถิ่นทราบในที่เปิดเผยภายในสิบห้าวันนับแต่วันรายงานผลและเสนอความเห็นดังกล่าว และต้องปิดประกาศไว้เป็นระยะเวลาไม่น้อยกว่าสามสิบวัน โดยอย่างน้อยปีละหนึ่งครั้งภายในเดือนธันวาคมของทุกปี

## 1.6 เครื่องมือที่ใช้ในการติดตามและประเมินผล

กำหนดเครื่องมือที่ใช้ในการติดตามและประเมินผลยุทธศาสตร์ ประกอบด้วย ดังนี้

1. การทดสอบและการวัด (Test & Measurements) วิธีการนี้จะทำการทดสอบและวัดผล เพื่อดูระดับการเปลี่ยนแปลง ซึ่งรวมถึงแบบทดสอบต่าง ๆ การประเมินการปฏิบัติงานและแนวทางการวัดจะใช้เครื่องมือใดในการทดสอบและการวัด เช่น การทดสอบและการวัดโครงการก่อสร้างถนนคอนกรีตเสริมเหล็ก เป็นต้น

2. การสัมภาษณ์ (Interviews) อาจเป็นการสัมภาษณ์เดี่ยว หรือกลุ่มก็ได้ การสัมภาษณ์เป็นการยืนยันว่า ผู้มีส่วนเกี่ยวข้อง ผู้ได้รับผลกระทบมีความเกี่ยวข้องและได้รับผลกระทบในระดับใด คณะกรรมการติดตามและประเมินผล จะต้องกำหนดแนวทางการสัมภาษณ์ด้วย โดยทั่วไปการสัมภาษณ์ถูกแบ่งออกเป็น 2 ประเภท คือ การสัมภาษณ์แบบเป็นทางการหรือกึ่งทางการ (Formal or semi-formal interview) ซึ่งใช้แบบสัมภาษณ์แบบมีโครงสร้าง (structure interviews) ดำเนินการสัมภาษณ์ และการสัมภาษณ์แบบไม่เป็นทางการ (informal interview) ซึ่งคล้าย ๆ กับการพูดสนทนาอย่างไม่มีพิธีรีตอง ไม่เคร่งครัดในขั้นตอน

3. การสังเกต (Observations) คณะกรรมการติดตามและประเมินผลใช้การสังเกตเพื่อเฝ้าดูว่ากำลังเกิดอะไรขึ้น กับการพัฒนาท้องถิ่น ต้องมีการบันทึกการสังเกต แนวทางในการสังเกตและกำหนดการดำเนินการสังเกต

3.1 การสังเกตแบบมีส่วนร่วม (Participant observation) เป็นวิธีการสังเกตที่สังเกต ที่คณะกรรมการติดตามและประเมินผลเข้าไปใช้ชีวิตร่วมกับบุคคล ชุมชน มีกิจกรรมร่วมกัน

3.2 การสังเกตแบบไม่มีส่วนร่วม (Non-participant observation) หรือการสังเกตโดยตรง (Direct observation) เป็นการสังเกต บันทึกลักษณะทางกายภาพ โครงสร้าง และความสัมพันธ์ของสมาชิกในสังคม หมู่บ้าน/ชุมชนนั้น ๆ

4. การสำรวจ (surveys) ในที่นี้หมายถึง การสำรวจเพื่อประเมินความคิดเห็น การรับรู้ทัศนคติ ความพึงพอใจ ความต้องการของยุทธศาสตร์ คณะกรรมการติดตามและประเมินผลจะต้องมีการบันทึกการสำรวจและทิศทางการสำรวจ

5. เอกสาร (Documents) การติดตามและประเมินผลยุทธศาสตร์ มีความจำเป็นอย่างยิ่งที่จะต้องใช้เอกสาร ซึ่งเป็นเอกสารที่เกี่ยวข้องกับยุทธศาสตร์การพัฒนา ปัญหาความต้องการของประชาชนในท้องถิ่น สาเหตุของปัญหาแนวทางการแก้ไขปัญหา ตลอดจนการกำหนดเป้าหมาย แนวทางการพัฒนา พันธกิจ และวิสัยทัศน์ขององค์กรปกครองส่วนท้องถิ่น

## 2. การติดตามและประเมินผลโครงการ

**องค์ประกอบ ประกอบด้วย** กรอบและแนวทางในการติดตามและประเมินผล ระเบียบวิธีในการติดตามและประเมินผล และกำหนดเครื่องมือที่ใช้ในการติดตามและประเมินผล

### 2.1 กรอบและแนวทางในการติดตามและประเมินผล

การติดตามและประเมินผลโครงการเพื่อความสอดคล้องแผนพัฒนาท้องถิ่นขององค์กรปกครองส่วนท้องถิ่น โดยมีขั้นตอน ดังนี้

**ขั้นตอนที่ 1** คณะกรรมการติดตามและประเมินผลแผนพัฒนาท้องถิ่น ประชุมเพื่อกำหนดกรอบ แนวทาง และวิธีในการติดตามและประเมินผลโครงการ สอดคล้องกับระเบียบกระทรวงมหาดไทยว่าด้วยการจัดทำแผนพัฒนาขององค์กรปกครองส่วนท้องถิ่น พ.ศ. 2548 แก้ไขเพิ่มเติม (ฉบับที่ 2) พ.ศ. 2559 และแก้ไขเพิ่มเติม (ฉบับที่ 3) พ.ศ. 2561 ข้อ 29 ดังนี้

กำหนดกรอบ แนวทาง และวิธีในการติดตามและประเมินผลโครงการเพื่อความสอดคล้องแผนพัฒนาท้องถิ่นขององค์กรปกครองส่วนท้องถิ่น ดังนี้

- 1) ความสอดคล้อง (Relevance) ของยุทธศาสตร์ แผน และกลยุทธ์ที่กำหนด
- 2) ความพอเพียง (Adequacy) ของทรัพยากร สำหรับการดำเนินงานของหน่วยงาน
- 3) ความก้าวหน้า (Progress) กิจกรรมที่กำหนดตามแผน โดยการติดตามผล (Monitoring)
- 4) ประสิทธิภาพ (Efficiency) เป็นการศึกษความสัมพันธ์ระหว่างผลผลิตกับทรัพยากรที่ใช้
- 5) ประสิทธิผล (Effectiveness) เป็นการศึกษาถึงผลที่ได้รับ (Effect)
- 6) ผลลัพธ์และผลผลิต (Outcome and Output) เป็นการประเมินผลประโยชน์ที่ได้รับจากการดำเนินกิจกรรมที่มีต่อกลุ่มเป้าหมาย
- 7) การประเมินผลกระทบเป็นการศึกษาผลที่ได้รับรวบรวมยอด (Overall Effect)

**ขั้นตอนที่ 2** คณะกรรมการติดตามและประเมินผลแผนพัฒนาท้องถิ่น ดำเนินการติดตามและประเมินผลโครงการเพื่อความสอดคล้องแผนพัฒนาท้องถิ่นขององค์กรปกครองส่วนท้องถิ่น ตามกรอบแนวทาง วิธีการ และเวลาที่กำหนด โดยสามารถติดตามและประเมินผลได้ตลอดระยะเวลาของยุทธศาสตร์การพัฒนาขององค์กรปกครองส่วนท้องถิ่น

**ขั้นตอนที่ 3** รายงานผลและเสนอความเห็นซึ่งได้จากการติดตามและประเมินผลแผนพัฒนาท้องถิ่นต่อผู้บริหารท้องถิ่น อาจให้ความเห็นหรือข้อเสนอแนะในรายงานการติดตามและประเมินผล

**ขั้นตอนที่ 4** ผู้บริหารท้องถิ่นเสนอต่อสภาท้องถิ่น และคณะกรรมการพัฒนาท้องถิ่น พร้อมทั้งประกาศผลการติดตามและประเมินผลแผนพัฒนาท้องถิ่นให้ประชาชนในท้องถิ่นทราบในที่เปิดเผยภายในสิบห้าวันนับแต่วันรายงานผลและเสนอความเห็นดังกล่าว และต้องปิดประกาศไว้เป็นระยะเวลาไม่น้อยกว่าสามสิบวัน โดยอย่างน้อยปีละหนึ่งครั้งภายในเดือนธันวาคมของทุกปี

### 2.2 กำหนดกรอบเวลา (Time & Time Frame) ในการติดตามและประเมินผลโครงการ

การกำหนดช่วงเวลาในการติดตามและประเมินผลโครงการ คณะกรรมการติดตามและประเมินผลแผนพัฒนาท้องถิ่นกำหนดช่วงเวลาในการติดตามและประเมินผลโครงการในภาพรวม

### 2.3 กำหนดแนวทางการวิเคราะห์สภาพแวดล้อมการติดตามและประเมินผล

สภาพแวดล้อมของท้องถิ่น ทั้งในระดับหมู่บ้าน/ชุมชน ตำบล และอาจรวมถึงอำเภอและจังหวัดด้วย เนื่องจากหมู่บ้าน/ชุมชน/ตำบล/องค์กร/หน่วยงานต่างๆ ล้วนมีปฏิสัมพันธ์ซึ่งกันและกันกับสิ่งแวดล้อมภายใต้สังคมที่เป็นทั้งระบบเปิดมากกว่าระบบปิดในปัจจุบัน

### 2.4 ระเบียบในการติดตามและประเมินผลโครงการ

ระเบียบกระทรวงมหาดไทย ว่าด้วยการจัดทำแผนขององค์กรปกครองส่วนท้องถิ่น พ.ศ.2548 แก้ไขเพิ่มเติม (ฉบับที่ 2) พ.ศ. 2559 และแก้ไขเพิ่มเติม (ฉบับที่ 3) พ.ศ. 2561 ข้อ 28 ,ข้อ 29 ,ข้อ 30 และข้อ 31

ข้อ 28 ให้ผู้บริหารท้องถิ่นแต่งตั้งคณะกรรมการติดตามและประเมินผลแผนพัฒนาท้องถิ่น ประกอบด้วย

- (1) สมาชิกสภาท้องถิ่นที่สภาท้องถิ่นคัดเลือกจำนวนสามคน
- (2) ผู้แทนประชาคมท้องถิ่นที่ประชาคมท้องถิ่นคัดเลือกจำนวนสองคน
- (3) ผู้แทนหน่วยงานที่เกี่ยวข้องที่ผู้บริหารท้องถิ่นคัดเลือกจำนวนสองคน
- (4) หัวหน้าส่วนการบริหารที่คัดเลือกกันเองจำนวนสองคน
- (5) ผู้ทรงคุณวุฒิที่ผู้บริหารท้องถิ่นคัดเลือกจำนวนสองคน

โดยให้คณะกรรมการเลือกกรรมการหนึ่งคนทำหน้าที่ประธานคณะกรรมการ และกรรมการอีกหนึ่งคนทำหน้าที่เลขานุการของคณะกรรมการ

กรรมการตาม (1) (2) (3) (4) และ (5) ให้มีวาระอยู่ในตำแหน่งคราวละสี่ปี และอาจได้รับการคัดเลือกอีกก็ได้

ข้อ 29 คณะกรรมการติดตามและประเมินผลแผนพัฒนาท้องถิ่นมีอำนาจหน้าที่ ดังนี้

- (1) กำหนดแนวทาง วิธีการในการติดตามและประเมินผลแผนพัฒนา
- (2) ดำเนินการติดตามและประเมินผลแผนพัฒนา
- (3) รายงานผลและเสนอความเห็นซึ่งได้จากการติดตามและประเมินผลแผนพัฒนา

ท้องถิ่นต่อผู้บริหารท้องถิ่น เพื่อให้ผู้บริหารท้องถิ่นเสนอต่อสภาท้องถิ่น และคณะกรรมการพัฒนาท้องถิ่น พร้อมทั้งประกาศผลการติดตามและประเมินผลแผนพัฒนาท้องถิ่นให้ประชาชนในท้องถิ่นทราบในที่เปิดเผยภายในสิบห้าวันนับแต่วันรายงานผลและเสนอความเห็นดังกล่าว และต้องปิดประกาศไว้เป็นระยะเวลาไม่น้อยกว่าสามสิบวัน โดยอย่างน้อยปีละหนึ่งครั้งภายในเดือนธันวาคมของทุกปี

- (4) แต่งตั้งคณะอนุกรรมการหรือคณะทำงานเพื่อช่วยปฏิบัติงานตามที่เห็นสมควร

ข้อ 30 องค์กรปกครองส่วนท้องถิ่นอาจมอบให้หน่วยงานหรือบุคคลภายนอกดำเนินการ หรือร่วมดำเนินการติดตามและประเมินผลแผนพัฒนาได้ โดยมีขั้นตอนการดำเนินการ ดังนี้

(1) คณะกรรมการติดตามและประเมินผลแผนพัฒนาท้องถิ่นจัดทำร่างข้อกำหนด ขอบข่าย และรายละเอียดของงานที่จะมอบหมายให้หน่วยงานหรือบุคคลภายนอกดำเนินการเพื่อเสนอผู้บริหารท้องถิ่น

- (2) ผู้บริหารท้องถิ่นพิจารณาอนุมัติข้อกำหนด ขอบข่ายและรายละเอียดของงาน

(3) หน่วยงานหรือบุคคลภายนอกดำเนินการ หรือร่วมดำเนินการติดตามและประเมินผล

(4) ให้หน่วยงานหรือบุคคลภายนอกที่ดำเนินการหรือร่วมดำเนินการติดตามและประเมินผลรายงานผลการดำเนินการซึ่งได้จากการติดตามและประเมินผลต่อคณะกรรมการติดตามและประเมินผล เพื่อประเมินผลการรายงานผลเสนอความเห็นต่อผู้บริหารท้องถิ่น

(5) ผู้บริหารท้องถิ่นเสนอผลการติดตามและประเมินผลต่อสภาท้องถิ่น และคณะกรรมการพัฒนาท้องถิ่น พร้อมทั้งประกาศผลการติดตามและประเมินผลแผนพัฒนาท้องถิ่น ให้ประชาชนในท้องถิ่นทราบในที่เปิดเผยภายในสิบห้าวันนับแต่วันที่ผู้บริหารท้องถิ่นเสนอผลการติดตามและประเมินผลดังกล่าวและต้องปิดประกาศไว้เป็นระยะเวลาไม่น้อยกว่าสามสิบวัน โดยอย่างน้อยปีละหนึ่งครั้งภายในเดือนธันวาคมของทุกปี

ข้อ 31 เพื่อประโยชน์ของประชาชนโดยส่วนรวม และเพื่อให้การบริหารงานขององค์กรปกครองส่วนท้องถิ่นสอดคล้องกับแนวนโยบายของรัฐบาล กระทรวงมหาดไทยอาจจัดให้มีการติดตามและประเมินผลการดำเนินงานตามแผนพัฒนาขององค์กรปกครองส่วนท้องถิ่นได้ตามความเหมาะสม

## 2.5 วิธีในการติดตามและประเมินผลโครงการ มีขั้นตอน ดังนี้

1. ออกแบบการติดตามและประเมินผลโครงการ เพื่อให้การติดตามและประเมินผลมีเป้าหมาย มุ่งตอบปัญหาของการติดตามและประเมินผลโครงการได้อย่างตรงประเด็น
2. ลงพื้นที่ออกติดตามและประเมินผลโครงการ ตามกรอบ แนวทาง และวิธีการที่กำหนด เพื่อเก็บรวบรวมข้อมูลโครงการพัฒนา โดยดำเนินการในพื้นที่จากผู้มีส่วนเกี่ยวข้อง เจ้าหน้าที่/บุคลากรองค์กรปกครองส่วนท้องถิ่น เป็นข้อมูลที่มีอยู่ตามธรรมชาติ พฤติกรรม ความต้องการ โดยวิธีการสังเกต (observe) และวัด (measurement) ได้
3. สรุปข้อมูลที่ได้จากการติดตามและประเมินผลโครงการพัฒนา เพื่อจัดทำรายงานการติดตามและประเมินผล เสนอความเห็นซึ่งได้จากการติดตามและประเมินผลต่อคณะกรรมการติดตามและประเมินผลแผนพัฒนาท้องถิ่น เพื่อเสนอต่อผู้บริหารท้องถิ่น
4. ผู้บริหารท้องถิ่นเสนอต่อสภาท้องถิ่น และคณะกรรมการพัฒนาท้องถิ่น พร้อมทั้งประกาศผลการติดตามและประเมินผลแผนพัฒนาท้องถิ่นให้ประชาชนในท้องถิ่นทราบในที่เปิดเผยภายในสิบห้าวันนับแต่วันรายงานผลและเสนอความเห็นดังกล่าว และต้องปิดประกาศไว้เป็นระยะเวลาไม่น้อยกว่าสามสิบวัน โดยอย่างน้อยปีละหนึ่งครั้งภายในเดือนธันวาคมของทุกปี

## 2.6 กำหนดเครื่องมือที่ใช้ในการติดตามและประเมินผล

ในการติดตามและประเมินผลโครงการพัฒนาขององค์กรปกครองส่วนท้องถิ่น กำหนดเครื่องมือที่ใช้ในการติดตามและประเมินผล ดังนี้

1. การใช้แบบสอบถาม
2. การสัมภาษณ์แบบสอบถาม
3. การสังเกตหรือการสนทนากลุ่ม



### 3. สรุปผลการพัฒนาท้องถิ่น

#### 3.1 สรุปผลการดำเนินงานตามงบประมาณที่ได้รับ และการเบิกจ่ายงบประมาณในปีงบประมาณ พ.ศ. 2557 - 2561

##### 1. สรุปสถานการณ์การพัฒนา การตั้งงบประมาณ การเบิกจ่ายงบประมาณ

องค์การบริหารส่วนจังหวัดศรีสะเกษ เป็นองค์กรปกครองส่วนท้องถิ่นขนาดใหญ่ มีพื้นที่ครอบคลุมทั้งจังหวัดและให้บริการสาธารณะเพื่อแก้ไขปัญหาความเดือดร้อน และสนองตอบความต้องการของประชาชนในท้องถิ่นในหลายๆ ด้าน แต่ละภารกิจต้องมีความเชื่อมโยงสัมพันธ์กับหลายภาคส่วนทั้งภาคประชาชน องค์กรชุมชน หน่วยงานภาครัฐ ที่เกี่ยวข้อง ตลอดจนองค์กรปกครองส่วนท้องถิ่นในเขตจังหวัดซึ่งตลอดระยะเวลาที่ผ่านมาองค์การบริหารส่วนจังหวัดศรีสะเกษ ได้ดำเนินการภารกิจภายใต้แผนพัฒนาองค์การบริหารส่วนจังหวัดศรีสะเกษ เพื่อพัฒนาจังหวัดศรีสะเกษให้ทัดเทียมกับจังหวัดอื่น

สำหรับในห้วงระยะเวลาแผนพัฒนาองค์การบริหารส่วนจังหวัดศรีสะเกษ พ.ศ. 2557 - 2561 องค์การบริหารส่วนจังหวัดศรีสะเกษ ได้ตั้งงบประมาณเพื่อดำเนินการการพัฒนาโดยมีสถานะทางการคลังขององค์การบริหารส่วนจังหวัดศรีสะเกษ เปรียบเทียบรายรับ-รายจ่ายจริง ย้อนหลังประจำปีงบประมาณ พ.ศ. 2557 - 2561 ตามตารางต่อไปนี้

##### ตารางแสดงรายจ่ายจริง แยกตามแผนงาน

รายการ	ปีงบประมาณ				
	พ.ศ. 2557	พ.ศ. 2558	พ.ศ. 2559	พ.ศ. 2560	พ.ศ. 2561
<b>ด้านบริหารทั่วไป</b>					
1.แผนงานบริหารงานทั่วไป	70,702,081.08	72,545,856.64	82,968,152.00	90,353,588.16	96,905,928.51
2.แผนงานการรักษาความสงบภายใน	90,770.00	100,000.00	96,815.00	84,375.00	299,315.20
<b>ด้านบริการชุมชนและสังคม</b>					
1.แผนงานการศึกษา	601,362,476.85	725,192,113.33	726,040,847.09	707,185,781.56	752,639,112.17
2.แผนงานสาธารณสุข	199,040,250.00	201,954,711.00	199,513,798.00	199,318,450.00	198,089,304.00
3.แผนงานสังคมสงเคราะห์	1,962,597.36	917,850.00	700,900.00	1,117,030.00	2,152,360.00
4.แผนงานเคหะและชุมชน	299,166,050.00	767,730,099.55	366,632,620.73	167,083,335.12	186,725,417.25
5.แผนงานสร้างความเข้มแข็งของชุมชน	11,236,050.00	5,494,412.30	4,742,276.00	5,985,179.50	5,176,880.00
6.แผนงานการศาสนาวัฒนธรรมและนันทนาการ	33,601,611.15	15,407,336.80	23,113,232.96	15,871,473.75	17,184,273.63
<b>ด้านการเศรษฐกิจ</b>					
1.แผนงานอุตสาหกรรมและการโยธา	43,454,744.14	72,410,748.02	47,422,960.11	46,527,871.86	53,293,889.68
2.แผนงานการเกษตร	27,612,950.00	8,207,798.00	10,575,920.00	3,319,713.91	4,628,193.62
3.แผนงานการพาณิชย์	1,795,282.84	5,090,737.76	5,995,670.00	910,400.00	1,389,995.00
<b>ด้านการดำเนินการอื่น</b>					
1.แผนงานงบกลาง	61,431,497.82	75,103,941.20	123,271,511.47	143,173,016.66	124,835,360.30
<b>รวม</b>	<b>1,351,456,361.24</b>	<b>1,950,155,604.60</b>	<b>1,591,074,703.36</b>	<b>1,380,930,215.52</b>	<b>1,443,320,029.36</b>

ที่มา : งบแสดงผลการดำเนินงานจ่ายจากเงินรายรับ

## ตารางแสดงรายจ่ายจริง แยกตามหมวดรายจ่าย

รายการ	ปีงบประมาณ				
	พ.ศ. 2557	พ.ศ. 2558	พ.ศ. 2559	พ.ศ. 2560	พ.ศ. 2561
งบกลาง	61,431,497.82	75,103,941.20	123,271,511.47	143,173,016.66	124,835,360.30
หมวดเงินเดือนและค่าจ้างประจำ	407,662,375.34	461,932,113.60	491,944,256.13	511,834,616.60	538,698,754.52
หมวดค่าจ้างชั่วคราว	19,471,686.00	22,457,038.00	25,650,114.00	27,019,322.00	23,947,117.00
หมวดค่าตอบแทน ใช้น้อยและวัสดุ	474,895,785.71	486,859,520.41	474,681,879.23	463,280,925.25	491,415,780.89
หมวดค่าสาธารณูปโภค	3,549,626.23	4,785,339.94	6,365,450.79	6,221,675.06	6,341,030.28
หมวดค่าครุภัณฑ์ที่ดินและสิ่งก่อสร้าง	375,610,390.14	895,724,854.45	445,986,621.74	220,925,660.00	254,353,386.37
หมวดเงินอุดหนุน	8,810,000.00	3,267,800.00	23,179,840.00	8,450,000.00	3,728,600.00
หมวดรายจ่ายอื่น	25,000.00	25,000.00	25,000.00	25,000.00	-
รวม	1,351,456,361.24	1,950,155,607.60	1,591,104,673.36	1,380,930,215.52	1,443,320,029.36

ที่มา : งบแสดงผลการดำเนินงานจ่ายจากเงินรายรับ

## 2. การประเมินผลการนำแผนพัฒนาท้องถิ่นไปปฏิบัติในเชิงปริมาณและเชิงคุณภาพ

### 2.1 เชิงปริมาณ

สรุปผลการดำเนินงานตามแผนพัฒนาสามปี (พ.ศ.2557 – 2559) โดยเปรียบเทียบกับแผนการดำเนินงาน ประจำปี พ.ศ. 2557 ขององค์การบริหารส่วนจังหวัดศรีสะเกษ ดังตารางข้างล่าง ต่อไปนี้

ตารางเปรียบเทียบจำนวนโครงการและงบประมาณตามแผนพัฒนาสามปี เฉพาะห้วงปี พ.ศ.2557 กับจำนวนโครงการและงบประมาณที่ดำเนินการจริงตามแผนการดำเนินงาน ปี 2557

ยุทธศาสตร์การพัฒนา (1)	โครงการตามแผนพัฒนาสามปี (พ.ศ.2557 – 2559) ห้วงปี พ.ศ.2557 (2)		โครงการ/งบประมาณตามแผนดำเนินงาน ปีงบประมาณ 2557 ที่ดำเนินการแล้วเสร็จ (3)			
	โครงการ	งบประมาณ	โครงการ	คิดเป็นร้อยละ	งบประมาณ	คิดเป็นร้อยละ
<b>ยุทธศาสตร์ที่ 1</b> <b>ด้านการพัฒนาคุณภาพชีวิต</b> - งบ อบจ.ศก. - **งบอุดหนุน	111 (157) **1 (8)	65,370,000 **9,500,000	51 2	45.95 -	40,795,000 197,339,200	62.41 -
<b>ยุทธศาสตร์ที่ 2</b> <b>การพัฒนาทรัพยากรธรรมชาติและสิ่งแวดล้อม</b> - งบ อบจ.ศก. - **งบอุดหนุน	567 (107) 735	864,360,000 1,638,670,000	89 20	15.70 2.72	259,673,250 37,384,800	30.04 2.28
<b>ยุทธศาสตร์ที่ 3</b> <b>การส่งเสริมการท่องเที่ยว และการพาณิชย์การค้าชายแดน</b> - งบ อบจ.ศก.	35 (22)	40,550,000	4	11.43	1,300,000	3.21

ยุทธศาสตร์การพัฒนา (1)	โครงการตามแผนพัฒนาสามปี (พ.ศ.2557 - 2559) ห้วงปี พ.ศ.2557 (2)		โครงการ/งบประมาณตามแผนดำเนินงาน ปีงบประมาณ 2557 ที่ดำเนินการแล้วเสร็จ (3)			
	โครงการ	งบประมาณ	โครงการ	คิดเป็น ร้อยละ	งบประมาณ	คิดเป็น ร้อยละ
<b>ยุทธศาสตร์ที่ 4</b> <b>การจัดการศึกษาท้องถิ่น</b> - งบ อบจ.ศก. - **งบอุดหนุน	136 (68) -	400,950,000 -	90 3	66.18 -	438,356,300 158,678,831	109.33 -
<b>ยุทธศาสตร์ที่ 5</b> <b>การพัฒนาองค์กร</b> - งบ อบจ.ศก. - **งบอุดหนุน	41 (72) 1	179,534,760 245,300,000	41(175) -	100.00 -	249,665,450 -	139.06 -
รวม งบ อบจ.ศก. (ก) รวม **งบอุดหนุน (ข)	890 (426) **737 (8)	1,550,764,760 **1,893,470,000	275 (175) 25	30.90 3.39	989,790,000 393,402,831	63.82 20.78
<b>รวมทั้งสิ้น</b> (ก) + (ข)	<b>1,627(434)</b>	<b>3,444,234,760</b>	<b>300(175)</b>	<b>34.29</b>	<b>1,383,192,831</b>	<b>84.60</b>

## 2.2 เชิงคุณภาพ

สรุปประเด็น<sup>1</sup> การติดตามผลการดำเนินงานขององค์การบริหารส่วนจังหวัดศรีสะเกษ ห้วงปี พ.ศ.2557 ดังนี้

### 1. การรายงานผล

ด้านการติดตาม ผลการดำเนินงานขององค์การบริหารส่วนจังหวัดศรีสะเกษ โดยการติดตามโครงการ/กิจกรรม และงบประมาณที่ระบุไว้ในแผนพัฒนาสามปี ห้วงปี พ.ศ.2557 กับโครงการ / กิจกรรมที่นำไปดำเนินการพัฒนาในข้อบัญญัติงบประมาณรายจ่ายประจำปี พ.ศ.2557 เพื่อทราบถึงสถานการณ์ความก้าวหน้าในการดำเนินงาน สามารถใช้เป็น “สัญญาณเตือนภัยล่วงหน้า” ว่าแผนยุทธศาสตร์ที่กำหนดสามารถเป็นไปตามเป้าหมายกำหนด หรือไม่ สรุปประเด็น การติดตามผลการดำเนินงานขององค์การบริหารส่วนจังหวัดศรีสะเกษ ห้วงปี พ.ศ.2557 ดังนี้

#### (1) จำนวนโครงการ/กิจกรรมและงบประมาณ ที่ระบุในแผนพัฒนาสามปี ห้วงปี

พ.ศ. 2557 จำนวน 1,627 โครงการ 434 กิจกรรม งบประมาณ จำนวน 3,444,234,760 บาท โดยมีการนำโครงการ/กิจกรรม ภายใต้อัตลักษณ์ยุทธศาสตร์การพัฒนาสู่การปฏิบัติ เพื่อแก้ไขปัญหาความต้องการของประชาชนในท้องถิ่น จำนวน 300 โครงการ ของโครงการทั้งหมด โดยรวมคิดเป็นร้อยละ 34.29 ซึ่งแบ่งเป็น

- โครงการ/กิจกรรมที่นำไปดำเนินการตามข้อบัญญัติงบประมาณรายจ่ายประจำปี พ.ศ.2557 งบ อบจ.ศก. จำนวน 275 โครงการ 175 กิจกรรม คิดเป็นร้อยละ 30.90 ของโครงการทั้งหมดที่ระบุไว้ในแผนพัฒนาสามปี ห้วงปี พ.ศ.2557 (จำนวน 890 โครงการ 426 กิจกรรม) งบประมาณดำเนินการ จำนวน 989,790,000 บาท ในแผนพัฒนาสามปี ห้วงปี พ.ศ. 2557 คิดเป็นร้อยละ 63.82 ของงบประมาณทั้งหมดที่ระบุไว้

(ที่มา 1 : รายงานผลการดำเนินงานตามแผนพัฒนาท้องถิ่น องค์การบริหารส่วนจังหวัดศรีสะเกษ ประจำปี พ.ศ.2557 ของคณะกรรมการติดตามและประเมินผลแผนพัฒนาท้องถิ่นองค์การบริหารส่วนจังหวัดศรีสะเกษ ต่อสภาองค์การบริหารส่วนจังหวัดศรีสะเกษ เมื่อวันที่ 7 กุมภาพันธ์ 2557)

- ดำเนินการตามโครงการเงินอุดหนุนเฉพาะกิจ ประจำปี พ.ศ. 2557 จำนวน 25 โครงการ คิดเป็นร้อยละ 3.39 ของโครงการทั้งหมดที่ระบุไว้ในแผนพัฒนาสามปี ห้วงปี พ.ศ.2557 (จำนวน 737 โครงการ 8 กิจกรรม) งบประมาณดำเนินการ 393,402,831 บาท คิดเป็นร้อยละ 20.78 ของงบประมาณที่ระบุไว้ในแผนพัฒนาสามปี ห้วงปี พ.ศ. 2557 (ทั้งหมด จำนวน 1,893,470,000 บาท)

**ผลการติดตาม** ยุทธศาสตร์การพัฒนาแต่ละยุทธศาสตร์มีการกระจายของโครงการ/ กิจกรรม / งบประมาณครอบคลุมพื้นที่จังหวัดศรีสะเกษ จำนวน 22 อำเภอ อย่างทั่วถึงและมีความสอดคล้องกับรอบประสานแผนพัฒนาท้องถิ่นจังหวัดศรีสะเกษ และยุทธศาสตร์จังหวัดศรีสะเกษ แสดงให้เห็นว่า แผนยุทธศาสตร์ขององค์การบริหารส่วนจังหวัดศรีสะเกษ เป็นยุทธศาสตร์ที่ดี

(2) **สถานการณ์** ของผลการดำเนินงานตามแผนพัฒนาสามปี ห้วงปี พ.ศ. 2557 ที่ ไตรมาสที่ 4 สิ้นสุดการดำเนินงานในเดือน กันยายน พ.ศ. 2557 จำนวนโครงการที่ระบุไว้ในแผนพัฒนาสามปี จำนวน 1,627 โครงการ 434 กิจกรรม มีการนำโครงการ/กิจกรรม ไปดำเนินการตามข้อบัญญัติงบประมาณรายจ่ายประจำปี พ.ศ. 2557 จำนวน 275 โครงการ 175 กิจกรรม และโครงการเงินอุดหนุนเฉพาะกิจ ประจำปีงบประมาณปี พ.ศ. 2557 จำนวน 25 โครงการ โดยพิจารณาโครงการที่เสร็จ จำนวน 403 โครงการ (มีการตั้งรายการใหม่ จำนวน 30 โครงการ และไม่ได้ดำเนินการ จำนวน 27 โครงการ)

**ผลการติดตาม** โดยทำการเปรียบเทียบกับข้อมูล โครงการ/กิจกรรม ดำเนินการตามข้อบัญญัติงบประมาณรายจ่ายปี พ.ศ. 2557 ทั้งหมดจำนวน 409 โครงการ จำนวนโครงการที่เสร็จ จำนวน 275 โครงการ 175 กิจกรรม ความก้าวหน้าในการดำเนินการโครงการที่เสร็จแล้ว คิดเป็น 100.00 เปอร์เซ็นต์ แสดงให้เห็นว่า องค์การบริหารส่วนจังหวัดศรีสะเกษ มีประสิทธิภาพในการดำเนินงาน ในระดับดี

(3) **การเบิกจ่ายงบประมาณปกติ** ตามข้อบัญญัติงบประมาณรายจ่ายประจำปี พ.ศ.2557 จำนวน 989,790,000.00 บาท เพื่อทำการเบิกจ่าย พ.ศ. 2557 จำนวน 405 โครงการ งบประมาณ 960,843,441.04 บาท คิดเป็นร้อยละ 97.06 ของงบประมาณทั้งหมด (ที่มา: รายจ่ายประจำปีงบประมาณ พ.ศ. 2557 สำนักการคลัง อบจ.ศก.)

**ผลการติดตาม** งบประมาณรายจ่ายสามารถตั้งจ่ายเพื่อดำเนินการพัฒนาท้องถิ่นจังหวัดศรีสะเกษ จำนวน 989,790,000.00 บาท คิดเป็นร้อยละ 28.74 ของงบประมาณทั้งหมดที่ระบุไว้ในแผนพัฒนาสามปี ห้วงปี พ.ศ. 2557 ทั้งหมดจำนวน 3,444,234,760.00 บาท แสดงให้เห็นถึงสถานการณ์ทางการเงินขององค์การบริหารส่วนจังหวัดศรีสะเกษ ในการดำเนินการตามแผนพัฒนาสามปี ห้วงปี พ.ศ. 2557 มีจำกัดไม่เพียงพอในการดำเนินการตามแผนให้ครบถ้วนตามจำนวนงบประมาณที่ระบุไว้

## 2. การประเมินผล

**ด้านการประเมินผล** แผนพัฒนาท้องถิ่นองค์การบริหารส่วนจังหวัดศรีสะเกษ การประเมินผลเป็นการวัดผลสำเร็จที่เกิดขึ้นในภาพรวมของแผนพัฒนาสามปี ห้วงปี พ.ศ.2557 ภายใต้แผนยุทธศาสตร์และแนวทางการพัฒนาท้องถิ่นองค์การบริหารส่วนจังหวัดศรีสะเกษ พ.ศ. 2557-2561 (ฉบับบททวน) โดยเปรียบเทียบตามวัตถุประสงค์และเป้าหมายของแผน โดยให้ครอบคลุมผลผลิต (Output) ผลที่เกิดขึ้นตามเป้าหมายในเชิงรูปธรรม เช่น โครงสร้างพื้นฐาน กลุ่ม/องค์กร/คน ซึ่งครอบคลุมถึงประสิทธิภาพ ความสามารถในการเข้าถึงบริการและอื่นๆ และผลลัพธ์ (Outcome) ผลที่เกิดขึ้นตามวัตถุประสงค์ในเชิงนามธรรม เช่น ประสิทธิภาพการได้รับการตอบสนองความต้องการ การมีส่วนร่วมของประชาชน และอื่นๆ (วัดความพึงพอใจ) สรุปผลการประเมินผล ดังนี้

(1) การประเมินการจัดทำแผนยุทธศาสตร์ขององค์กรปกครองส่วนท้องถิ่น การช่วยกำกับ การจัดทำแผนยุทธศาสตร์ขององค์กรปกครองส่วนท้องถิ่น ว่ามีการดำเนินการครบถ้วนทุกขั้นตอนมากน้อย เพียงใด

ผลการประเมิน ในการจัดทำแผนยุทธศาสตร์ขององค์การบริหารส่วนจังหวัดศรีสะเกษ การดำเนินงานของคณะกรรมการพัฒนาท้องถิ่นองค์การบริหารส่วนจังหวัดศรีสะเกษ การประเมินผลหลังจาก องค์การบริหารส่วนจังหวัดศรีสะเกษ ประกาศใช้แผนยุทธศาสตร์ คณะกรรมการพัฒนาท้องถิ่นจังหวัด ศรีสะเกษ มีการดำเนินการครบถ้วนทุกขั้นตอนทั้งหมด 19 ข้อ แสดงให้เห็นว่า องค์การบริหารส่วนจังหวัด ศรีสะเกษ มีการจัดทำแผนยุทธศาสตร์การพัฒนาถูกต้อง

(2) การประเมินความพึงพอใจในการดำเนินงานขององค์กรปกครองส่วนท้องถิ่นใน ภาพรวม คณะกรรมการติดตามประเมินผลได้ติดตามการดำเนินงานตามแผนพัฒนาของ องค์การบริหารส่วน จังหวัดศรีสะเกษ ประจำปี พ.ศ. 2557 ได้สุ่มตรวจติดตามโครงการในพื้นที่ จำนวน 60 โครงการ ในพื้นที่ 22 อำเภอ มีประชากรกลุ่มเป้าหมายที่ได้รับประโยชน์จากการดำเนินการทั้ง 60 โครงการ ลักษณะการ ประเมินผลโครงการใช้แบบสัมภาษณ์ และสังเกตการดำเนินงานในพื้นที่ และนำผลมาวิเคราะห์

ผลการประเมินโดยภาพรวม โครงการตามแผนพัฒนาท้องถิ่น องค์การบริหารส่วนจังหวัดศรีสะเกษ จากการสุ่มตัวอย่างเป้าหมายโครงการตามยุทธศาสตร์ ทั้ง 7 ยุทธศาสตร์ พบว่า ประชาชนได้รับความพึง พอใจมาก สามารถนำผลผลิตที่ได้จากโครงการ/กิจกรรม ด้านพัฒนาท้องถิ่นมาปรับใช้ในชีวิตประจำวัน พัฒนา คุณภาพชีวิตและความเป็นอยู่ในท้องถิ่นได้ดีขึ้น

สรุปผลการดำเนินงานตามแผนพัฒนาสามปี (พ.ศ.2558 – 2560) โดยเปรียบเทียบกับแผนการ ดำเนินงาน ประจำปี พ.ศ. 2558 ขององค์การบริหารส่วนจังหวัดศรีสะเกษ ดังตารางข้างล่าง ต่อไปนี้

ตารางเปรียบเทียบจำนวนโครงการและงบประมาณตามแผนพัฒนาสามปี เฉพาะห้วงปี พ.ศ.2558 กับ จำนวนโครงการและงบประมาณที่ดำเนินการจริงตามแผนการดำเนินงาน ปี 2558

ยุทธศาสตร์การพัฒนา (1)	โครงการตามแผนพัฒนาสามปี (พ.ศ.2558 – 2560) ห้วงปี พ.ศ.2558 (2)		โครงการ/งบประมาณตามแผนดำเนินงาน ปีงบประมาณ 2558 ที่ดำเนินการแล้วเสร็จ (3)			
	โครงการ	งบประมาณ	โครงการ	คิดเป็น ร้อยละ	งบประมาณ	คิดเป็น ร้อยละ
<b>ยุทธศาสตร์ที่ 1</b> <b>ด้านการพัฒนาคุณภาพชีวิต</b> - งบ อบจ.ศก. - **งบอุดหนุน	111 (157) **1 (8)	65,370,000 **9,500,000	44 -	39.64 -	28,833,400 -	44.11 -
<b>ยุทธศาสตร์ที่ 2</b> <b>การพัฒนาทรัพยากรธรรมชาติและสิ่งแวดล้อม</b> - งบ อบจ.ศก. - **งบอุดหนุน	553 (107) 1,192	992,930,115 2,523,550,823	82 -	14.83 -	235,359,850 -	23.71 -
<b>ยุทธศาสตร์ที่ 3</b> <b>การส่งเสริมการท่องเที่ยว และการพาณิชย์การค้าชายแดน</b> - งบ อบจ.ศก.	35 (22)	40,550,000	5	14.29	2,000,000	4.94

ยุทธศาสตร์การพัฒนา (1)	โครงการตามแผนพัฒนาสามปี (พ.ศ.2558 – 2560) ห้วงปี พ.ศ.2558 (2)		โครงการ/งบประมาณตามแผนดำเนินงาน ปีงบประมาณ 2558 ที่ดำเนินการแล้วเสร็จ (3)			
	โครงการ	งบประมาณ	โครงการ	คิดเป็น ร้อยละ	งบประมาณ	คิดเป็น ร้อยละ
<b>ยุทธศาสตร์ที่ 4</b> <b>การจัดการศึกษาท้องถิ่น</b>						
- งบ อบจ.ศก.	136 (72)	313,480,000	53	38.97	619,139,240	197.51
- **งบอุดหนุน	- (1)	250,300,000	-	-	-	-
<b>ยุทธศาสตร์ที่ 5</b> <b>การพัฒนาองค์กร</b>						
- งบ อบจ.ศก.	43 (77)	227,512,400	150	348.84	281,011,380	123.52
- **งบอุดหนุน	-	-	-	-	-	-
รวม งบ อบจ.ศก. (ก)	878 (435)	1,639,842,515	334	38.05	1,166,343,870	71.13
รวม **งบอุดหนุน (ข)	**1,193 (9)	**2,783,350,823	-	-	-	-
<b>รวมทั้งสิ้น (ก) + (ข)</b>	<b>2,071 (444)</b>	<b>4,423,193,338</b>	<b>334</b>	<b>38.05</b>	<b>1,166,343,870</b>	<b>71.13</b>

### เชิงคุณภาพ

#### สรุปประเด็น<sup>1</sup> การติดตามผลการดำเนินงานขององค์การบริหารส่วนจังหวัดศรีสะเกษ ห้วงปี พ.ศ. 2558 ดังนี้

จากการประเมินผลการดำเนินงาน โดยการเปรียบเทียบระหว่างแผนพัฒนาสามปี (พ.ศ. 2558-2560) ห้วงปี 2558 กับแผนการดำเนินงาน ประจำปีงบประมาณ พ.ศ. 2558 พบว่า

1. องค์การบริหารส่วนจังหวัดศรีสะเกษ สามารถนำแผนพัฒนาท้องถิ่นขององค์การบริหารส่วนจังหวัดศรีสะเกษโดยการนำโครงการ/กิจกรรม ภายใต้แต่ละยุทธศาสตร์การพัฒนามาสู่การปฏิบัติ เพื่อแก้ไขปัญหาความต้องการของประชาชนในท้องถิ่น โดยการเปรียบเทียบการนำโครงการ/กิจกรรม แผนพัฒนาสามปี (พ.ศ. 2558-2560) ห้วงปี 2558 จำนวน 334 โครงการ ของโครงการทั้งหมด 878 โครงการ (435 กิจกรรม) คิดเป็นร้อยละ 38.05 ไม่รวมเงินอุดหนุนเฉพาะกิจ

2. องค์การบริหารส่วนจังหวัดศรีสะเกษ สามารถจัดสรรงบประมาณรายจ่าย เพื่อพัฒนาท้องถิ่นตามแต่ละยุทธศาสตร์ โดยการกระจายการจัดสรรงบประมาณ เพื่อพัฒนาท้องถิ่นได้อย่างครอบคลุมทุกพื้นที่ทั้ง 22 อำเภอ ในการตอบสนองความต้องการของประชาชนในพื้นที่ เพื่อยกระดับคุณภาพชีวิตของประชาชนให้ดีขึ้น โดยเปรียบเทียบการจัดสรรงบประมาณรายจ่ายตามแผนดำเนินงานประจำปี พ.ศ. 2558 จำนวน 1,166,343,870 บาท คิดเป็นร้อยละ 71.13 ไม่รวมเงินอุดหนุนเฉพาะกิจ

#### สรุปผลการประเมินในห้วงปีงบประมาณ พ.ศ. 2558 ขององค์การบริหารส่วนจังหวัด ดังนี้

1. ได้นำโครงการ/กิจกรรม ตามกรอบแผนพัฒนาสามปี (พ.ศ. 2558-2560) ห้วงปี 2558 ดำเนินการทั้งสิ้น 334 โครงการ คิดเป็นร้อยละ 38.05 ของโครงการทั้งหมด 878 โครงการ (435 กิจกรรม) แสดงให้เห็นว่า องค์การบริหารส่วนจังหวัดศรีสะเกษ มีการวางแผนการพัฒนาท้องถิ่น สามารถบรรลุโครงการ/กิจกรรม เป็นไปอย่างครอบคลุมทุกมิติและทุกด้าน เพื่อรองรับความพร้อมในการพัฒนา เพื่อประโยชน์สุขของประชาชนในท้องถิ่น นอกจากนี้ยังคำนึงถึงสถานการณ์คลังของของตัวเองเป็นสำคัญด้วย

2. ได้จัดสรรงบประมาณ เพื่อพัฒนาท้องถิ่นตามกรอบแผนพัฒนาสามปี (พ.ศ. 2558-2560) ห้วงปี 2558 ใช้งบประมาณทั้งสิ้น 1,166,343,870 บาท คิดเป็นร้อยละ 71.13 ของงบประมาณทั้งหมด 1,639,842,515 บาท แสดงให้เห็นว่า องค์การบริหารส่วนจังหวัดศรีสะเกษ มีการจัดสรรงบประมาณได้อย่างมี

ประสิทธิภาพ สามารถตอบสนองความต้องการของประชาชนในพื้นที่ ช่วยพัฒนาท้องถิ่นเพื่อยกระดับคุณภาพชีวิตของประชาชนให้ดีขึ้น

ตารางประเมินผลการดำเนินงาน โดยการเปรียบเทียบระหว่างแผนพัฒนาสามปี (พ.ศ. 2559-2561) ห้วงปี 2559 กับแผนการดำเนินงาน ประจำปีงบประมาณ พ.ศ. 2559

ยุทธศาสตร์การพัฒนา (1)	โครงการตามแผนพัฒนาสามปี (พ.ศ.2559 – 2561) ห้วงปี พ.ศ.2559 (2)		โครงการ/งบประมาณตามแผนดำเนินงาน ปีงบประมาณ พ.ศ. 2559 ที่ดำเนินการแล้วเสร็จ (3)			
	โครงการ	งบประมาณ	โครงการ	คิดเป็นร้อยละ	งบประมาณ	คิดเป็นร้อยละ
<b>ยุทธศาสตร์ที่ 1</b> <b>ด้านการพัฒนาคุณภาพชีวิต</b>						
- งบ อบจ.ศก.	111 (157)	65,370,000	39	3.74	21,733,279.71	1.16
- **งบอุดหนุน	1 (8)	9,500,000	-	-	-	-
<b>ยุทธศาสตร์ที่ 2</b> <b>การพัฒนาทรัพยากรธรรมชาติและสิ่งแวดล้อม</b>						
- งบ อบจ.ศก.	714 (108)	1,096,130,000	130	12.45	141,499,097.50	7.59
- **งบอุดหนุน	531	1,376,880,000	47	8.75	161,288,509.91	9.57
<b>ยุทธศาสตร์ที่ 3</b> <b>การส่งเสริมการท่องเที่ยว และการพาณิชย์การค้าชายแดน</b>						
- งบ อบจ.ศก.	36 (25)	43,550,000	13	1.24	8,195,073.50	0.44
<b>ยุทธศาสตร์ที่ 4</b> <b>การจัดการศึกษาท้องถิ่น</b>						
- งบ อบจ.ศก.	141(85)	324,200,000	72	6.90	702,547,592.00	37.69
- **งบอุดหนุน	5(12)	300,000,000	11	2.05	63,954,462.99	3.79
<b>ยุทธศาสตร์ที่ 5</b> <b>การพัฒนาองค์กร</b>						
- งบ อบจ.ศก.	42 (74)	335,208,200	154	14.75	259,355,269.35	13.91
รวม งบ อบจ.ศก. (ก)	1,044 (449)	1,864,458,200	408	39.08	1,133,330,312.06	60.79
รวม **งบอุดหนุน (ข)	537 (20)	1,686,380,000	58	10.80	225,242,972.90	13.36
<b>รวมทั้งสิ้น (ก) + (ข)</b>	<b>1,581 (469)</b>	<b>3,550,838,200</b>	<b>466</b>	<b>49.88</b>	<b>1,358,573,284.96</b>	<b>74.15</b>

**หมายเหตุ** 1) ( ) หมายถึง กิจกรรมย่อย (ภายใต้โครงการนั้น ๆ)

2) \*\* หมายถึง งบประมาณรัฐบาลจัดสรรให้ตามกฎหมาย และโครงการ อบจ.ศก. ขอรับสนับสนุนงบประมาณจากที่อื่น ๆ เช่น เงินอุดหนุนเฉพาะกิจหรือเงินอุดหนุนทั่วไป (กรณีเร่งด่วน) จากกรมส่งเสริมการปกครองท้องถิ่น หรือกระทรวงอื่น รัฐวิสาหกิจ และภาคเอกชน เป็นต้น

$$3) \text{ สูตรคำนวณการเปรียบเทียบ} = \frac{\text{โครงการตามแผนดำเนินงาน ปีงบประมาณ 2559} \times 100}{\text{โครงการตามแผนพัฒนาสามปี ห้วงปี พ.ศ. 2559}}$$

$$4) \text{ สูตรคำนวณการเปรียบเทียบ} = \frac{\text{งบประมาณตามแผนดำเนินงาน ปีงบประมาณ 2559} \times 100}{\text{งบประมาณตามแผนพัฒนาสามปี ห้วงปี พ.ศ. 2559}}$$

จากการประเมินผลการดำเนินงาน โดยการเปรียบเทียบระหว่างแผนพัฒนาสามปี (พ.ศ. 2559-2561) ห้วงปี 2559 กับแผนการดำเนินงาน ประจำปีงบประมาณ พ.ศ. 2559 พบว่า

1. องค์การบริหารส่วนจังหวัดศรีสะเกษ สามารถนำแผนพัฒนาท้องถิ่นขององค์การบริหารส่วนจังหวัดศรีสะเกษ โดยการนำโครงการ/กิจกรรม ภายใต้แต่ละยุทธศาสตร์การพัฒนาศู่การปฏิบัติ เพื่อแก้ไขปัญหาความต้องการของประชาชนในท้องถิ่น ผลการดำเนินงานปรากฏ ดังนี้

- งบ อบจ.ศรีสะเกษ สามารถดำเนินการเสร็จสิ้นตามแผนดำเนินงาน จำนวน 408 โครงการ ของโครงการทั้งหมด 1,044 โครงการ (449 กิจกรรม) คิดเป็นร้อยละ 39.08

- งบเงินอุดหนุน สามารถดำเนินการเสร็จสิ้น จำนวน 58 โครงการ ของโครงการทั้งหมด 537 โครงการ (20 กิจกรรม) คิดเป็นร้อยละ 10.80

**แสดงให้เห็นว่า** องค์การบริหารส่วนจังหวัดศรีสะเกษมีการวางแผนการพัฒนาท้องถิ่น สามารถบรรจุโครงการ/กิจกรรม เป็นไปอย่างครอบคลุมทุกมิติและทุกด้าน เพื่อรองรับความพร้อมในการพัฒนา โดยคำนึงถึงประโยชน์สุขของประชาชนในท้องถิ่นเป็นสำคัญ

2. องค์การบริหารส่วนจังหวัดศรีสะเกษ สามารถจัดสรรงบประมาณรายจ่าย เพื่อพัฒนาท้องถิ่นตามแต่ละยุทธศาสตร์ โดยการกระจายการจัดสรรงบประมาณ เพื่อพัฒนาท้องถิ่นได้อย่างครอบคลุมทุกพื้นที่ทั้ง 22 อำเภอ ในการตอบสนองความต้องการของประชาชนในพื้นที่ เพื่อยกระดับคุณภาพชีวิตของประชาชนให้ดีขึ้น ผลการดำเนินงานปรากฏ ดังนี้

- งบ อบจ.ศรีสะเกษ สามารถเบิกจ่ายงบประมาณตามแผนดำเนินงาน จำนวน 1,133,330,312.06 บาท ของงบประมาณทั้งหมด 1,864,458,200 บาท คิดเป็นร้อยละ 60.79

- งบเงินอุดหนุน สามารถเบิกจ่ายงบประมาณ จำนวน 225,242,972.90 บาท ของงบประมาณทั้งหมด จำนวน 1,686,380,000 บาท คิดเป็นร้อยละ 13.36

**แสดงให้เห็นว่า** องค์การบริหารส่วนจังหวัดศรีสะเกษ มีการจัดสรรงบประมาณได้อย่างมีประสิทธิภาพ สามารถตอบสนองความต้องการของประชาชน และแก้ไขปัญหาของประชาชนในพื้นที่ อีกทั้งยังช่วยพัฒนาท้องถิ่นเพื่อยกระดับคุณภาพชีวิตของประชาชนให้ดีขึ้น นอกจากนี้ยังคำนึงถึงสถานะการคลังของตัวเองเป็นสำคัญด้วย

ตารางการประเมินผลการดำเนินงาน โดยการเปรียบเทียบระหว่างแผนพัฒนาสามปี (พ.ศ. 2560-2562) ห้วงปี 2560 กับแผนการดำเนินงาน ประจำปีงบประมาณ พ.ศ. 2560

ยุทธศาสตร์การพัฒนา (1)	โครงการตามแผนพัฒนาสามปี (พ.ศ.2560 – 2562) ห้วงปี พ.ศ.2560 (2)		โครงการ/งบประมาณตามแผนดำเนินงาน ปีงบประมาณ พ.ศ. 2560 ที่ดำเนินการแล้วเสร็จ (3)			
	โครงการ	งบประมาณ	โครงการ	คิดเป็น ร้อยละ	งบประมาณ	คิดเป็น ร้อยละ
<b>ยุทธศาสตร์ที่ 1</b> <b>ด้านการพัฒนาคุณภาพชีวิต</b>						
- งบ อบจ.ศก.	112 (157)	67,370,000	44	39.29	18,512,363.83	27.48
- **งบอุดหนุน	1(9)	206,787,200	1	100.00	195,870,600	94.72



ยุทธศาสตร์การพัฒนา (1)	โครงการตามแผนพัฒนาสามปี (พ.ศ.2560 – 2562) ห้วงปี พ.ศ.2560 (2)		โครงการ/งบประมาณตามแผนดำเนินงาน ปีงบประมาณ พ.ศ. 2560 ที่ดำเนินการแล้วเสร็จ (3)			
	โครงการ	งบประมาณ	โครงการ	คิดเป็นร้อยละ	งบประมาณ	คิดเป็นร้อยละ
<b>ยุทธศาสตร์ที่ 2</b> <b>การพัฒนาทรัพยากรธรรมชาติและสิ่งแวดล้อม</b> - งบ อบจ.ศก. - **งบอุดหนุน	346(108) 487	1,037,030,000 1,461,500,000	150 -	43.35 -	159,948,254.00 -	15.42 -
<b>ยุทธศาสตร์ที่ 3</b> <b>การส่งเสริมการท่องเที่ยว และการพาณิชย์การค้าชายแดน</b> - งบ อบจ.ศก.	36(22)	45,550,000	5	13.89	1,627,345.50	3.57
<b>ยุทธศาสตร์ที่ 4</b> <b>การจัดการศึกษาท้องถิ่น</b> - งบ อบจ.ศก. - **งบอุดหนุน	138(88) 2(2)	318,450,000 304,700,000	62 1(23)	44.93 50.00	500,103,305.91 172,683,623.04	100.00 56.67
<b>ยุทธศาสตร์ที่ 5</b> <b>การพัฒนาองค์กร</b> - งบ อบจ.ศก. - **งบอุดหนุน	43(78) 1	294,492,400 30,000,000	8(185) -	18.60 -	263,387,631.18 -	89.44 -
รวม งบ อบจ.ศก. (ก)	675(453)	1,762,892,400	269(185)	39.85	943,578,900.42	53.52
รวม **งบอุดหนุน (ข)	491(11)	2,002,987,200	2(23)	0.41	368,554,223.04	18.40
<b>รวมทั้งสิ้น (ก) + (ข)</b>	<b>1,166 (464)</b>	<b>3,765,879,600</b>	<b>271(208)</b>	<b>40.26</b>	<b>1,312,133,123.46</b>	<b>71.92</b>

หมายเหตุ ข้อมูล ณ วันที่ 30 กันยายน 2560

จากการประเมินผลการดำเนินงานโครงการและงบประมาณ โดยการเปรียบเทียบระหว่างแผนพัฒนาสามปี (พ.ศ. 2560 - 2562) ห้วงปี พ.ศ. 2560 กับแผนการดำเนินงาน ประจำปีงบประมาณ พ.ศ. 2560 พบว่า

องค์การบริหารส่วนจังหวัดศรีสะเกษ สามารถนำแผนพัฒนาท้องถิ่นขององค์การบริหารส่วนจังหวัดศรีสะเกษ โดยการนำโครงการ/กิจกรรม ภายใต้แต่ละยุทธศาสตร์การพัฒนาสู่การปฏิบัติ เพื่อแก้ไขปัญหาความต้องการของประชาชนในท้องถิ่น ผลการดำเนินงานปรากฏ ดังนี้

- งบ อบจ.ศรีสะเกษ สามารถดำเนินการเสร็จสิ้นตามแผนดำเนินงาน จำนวน 269 โครงการ 185 กิจกรรม คิดเป็นร้อยละ 39.85 และมีการเบิกจ่ายงบประมาณไปแล้ว 943,578,900.42 บาท คิดเป็นร้อยละ 53.52 ของจำนวนโครงการและงบประมาณทั้งหมดที่บรรจุอยู่ในแผนพัฒนาสามปี (พ.ศ. 2560-2562) ห้วงปี พ.ศ. 2560
- งบเงินอุดหนุน สามารถดำเนินการเสร็จสิ้น จำนวน 2 โครงการ 23 กิจกรรมคิดเป็นร้อยละ 0.41 และมีการเบิกจ่ายงบประมาณไปแล้ว 368,554,223.04 บาท คิดเป็นร้อยละ 18.40 ของจำนวนโครงการและงบประมาณทั้งหมดที่บรรจุอยู่ในแผนพัฒนาสามปี (พ.ศ. 2560-2562) ห้วงปี พ.ศ. 2560

แสดงให้เห็นว่า องค์การบริหารส่วนจังหวัดศรีสะเกษ มีการวางแผนการพัฒนาท้องถิ่น สามารถบรรจุโครงการ/กิจกรรม เป็นไปอย่างครอบคลุมทุกมิติและทุกด้าน เพื่อรองรับความพร้อมในการพัฒนา โดยคำนึงถึงประโยชน์สุขของประชาชนในท้องถิ่นเป็นสำคัญ นอกจากนี้ยังมีการจัดสรรงบประมาณได้อย่างมีประสิทธิภาพ สามารถตอบสนองความต้องการของประชาชน และแก้ไขปัญหาของประชาชนในพื้นที่ อีกทั้งช่วยพัฒนาท้องถิ่นเพื่อยกระดับคุณภาพชีวิตของประชาชนให้ดีขึ้น นอกจากนี้ยังคำนึงถึงสถานการณ์คลังของของตัวเองเป็นสำคัญด้วย

ตารางการประเมินผลการดำเนินงาน โดยการเปรียบเทียบระหว่างแผนพัฒนาท้องถิ่นสี่ปี (พ.ศ. 2561-2564) ห้วงปี 2561 กับแผนการดำเนินงาน ประจำปีงบประมาณ พ.ศ. 2561

ยุทธศาสตร์การพัฒนา (1)	โครงการตามแผนพัฒนา ท้องถิ่นสี่ปี (พ.ศ.2561 – 2564) ห้วงปี พ.ศ.2561 (2)		โครงการ/งบประมาณตามแผนดำเนินงาน ปีงบประมาณ พ.ศ. 2561 ที่ดำเนินการแล้วเสร็จ (3)			
	โครงการ	งบประมาณ	โครงการ	คิดเป็นร้อยละ	งบประมาณ	คิดเป็นร้อยละ
<b>ยุทธศาสตร์ที่ 1</b> <b>ด้านการพัฒนาคุณภาพชีวิต</b>						
- งบรายได้	113(160)	87,220,000	34	30.09	27,374,173.42	31.39
- งบอุดหนุนทั่วไป	1	197,787,200	1	100.00	195,904,800.00	99.05
- ไม่ใช้งบประมาณ	1	-	-	-	-	-
<b>ยุทธศาสตร์ที่ 2</b> <b>การพัฒนาทรัพยากรธรรมชาติและสิ่งแวดล้อม</b>						
- งบรายได้	591(108)	969,440,000	163	27.58	155,834,298.62	16.07
- งบอุดหนุนเฉพาะกิจ	408	1,093,100,000	-	-	-	-
<b>ยุทธศาสตร์ที่ 3</b> <b>การส่งเสริมการท่องเที่ยว และการพาณิชย์การค้าชายแดน</b>						
- งบรายได้	39(23)	45,550,000	9	23.08	2,151,313.00	4.72
<b>ยุทธศาสตร์ที่ 4</b> <b>การจัดการศึกษาท้องถิ่น</b>						
- งบรายได้	139(77)	341,150,000	26	18.71	57,111,309.00	16.74
- งบอุดหนุนทั่วไป	4(3)	309,400,000	33	100.00	661,479,742.34	100.00
<b>ยุทธศาสตร์ที่ 5</b> <b>การพัฒนาองค์กร</b>						
- งบ อบจ.ศก.	52(113)	331,505,300	188	100.00	239,954,329.37	72.38
- ไม่ใช้งบประมาณ	9	-	-	-	-	-
รวม งบรายได้ (ก)	934(481)	1,774,865,300	420	44.97	482,425,423.41	27.18
รวม งบอุดหนุนทั่วไป (ข)	5(3)	507,187,200	35	100.00	857,384,542.34	100.00
รวม งบอุดหนุนเฉพาะกิจ (ค)	408	1,093,100,000	-	-	-	-
รวม ไม่ใช้งบประมาณ (ง)	10	-	-	-	-	-
<b>รวมทั้งสิ้น (ก)+(ข)+(ค)+(ง)</b>	<b>1,357(484)</b>	<b>3,375,152,500</b>	<b>455</b>	<b>100.00</b>	<b>1,339,809,965.75</b>	<b>100.00</b>

หมายเหตุ ข้อมูล ณ วันที่ 30 กันยายน 2561

### 3.2 ผลที่ได้รับจากการดำเนินงานในปีงบประมาณ พ.ศ. 2557 - 2561

#### 3.2.1 ผลที่ได้รับหรือผลที่สำคัญ

องค์การบริหารส่วนจังหวัดศรีสะเกษได้ดำเนินการตามแผนพัฒนาท้องถิ่น ปี พ.ศ. 2557-2561 ผลที่ได้รับจากการดำเนินงาน ดังนี้

##### 1.) ยุทธศาสตร์ที่ 1 การพัฒนาคุณภาพชีวิต

ผลที่ได้จากการดำเนินงานตามยุทธศาสตร์ที่ 1 การพัฒนาคุณภาพชีวิต ทำให้ประชาชนในท้องถิ่นมีคุณภาพชีวิตที่ดีโดยการส่งเสริมและสนับสนุนในด้านสาธารณสุขแก่โรงพยาบาลประจำอำเภอ โรงพยาบาลส่งเสริมสุขภาพตำบล ในการดูแลประชาชนในด้านสุขภาพร่างกายและสนับสนุนอาสาสมัครสาธารณสุขประจำหมู่บ้านซึ่งใกล้ชิดกับประชาชน เพื่อให้การดูแลและให้ความรู้ในเรื่องการดูแลสุขภาพในท้องถิ่นให้แก่ประชาชน ด้านอาชีพ โดยส่งเสริมและสนับสนุนโครงการฝึกอบรมเพิ่มศักยภาพให้แก่กลุ่มอาชีพต่างๆ เพื่อเพิ่มความรู้ ทักษะ พัฒนาผลิตภัณฑ์โดยใช้วัสดุในท้องถิ่น และจัดหาเครื่องมือและอุปกรณ์ในการผลิตที่จำเป็นส่งเสริมการตลาดในการจำหน่ายสินค้า OTOP ซึ่งเป็นการเพิ่มรายได้ให้กับครอบครัวและลดปัญหาการว่างงานของประชาชนในท้องถิ่นได้อีกระดับหนึ่ง ด้านศาสนา/ประเพณี มีการทำนุบำรุงศาสนาด้วยการส่งเสริมให้มีการดำเนินการเกี่ยวกับการอบรมคุณธรรม จริยธรรมให้กับนักเรียน เยาวชนและประชาชนทั่วไป ส่งเสริมประเพณี วัฒนธรรม และภูมิปัญญาท้องถิ่นให้ชนรุ่นหลังได้รู้จักเพื่อสืบทอดและรักษาไว้ให้คงอยู่ไม่สูญหายจากสังคม อีกทั้งส่งเสริมความเป็นเลิศทางด้านกีฬาเพื่อให้ทุกคนได้ตระหนักถึงการดูแลสุขภาพและใช้เวลาว่างให้เกิดประโยชน์และพัฒนาไปสู่การเป็นอาชีพ

##### 2.) ยุทธศาสตร์ที่ 2 การพัฒนาทรัพยากรธรรมชาติและสิ่งแวดล้อม

ผลที่ได้จากการดำเนินงาน ตามยุทธศาสตร์ที่ 2 การพัฒนาทรัพยากรธรรมชาติและสิ่งแวดล้อม ทำให้ท้องถิ่นภายในจังหวัดมีแหล่งน้ำที่เพียงพอต่อการอุปโภค/บริโภค มีระบบชลประทานอย่างเพียงพอในภาคการเกษตรและปศุสัตว์ มีระบบน้ำประปาที่สะอาดปลอดภัยและเพียงพอต่อการอุปโภคและบริโภค ระบบคมนาคมขนส่งที่ได้มาตรฐานและเพียงพอต่อความต้องการของประชาชนในท้องถิ่น มีถนนโครงข่ายเชื่อมต่อระหว่างชุมชนในเขตเทศบาลและตำบลใกล้เคียง เพื่อใช้ในการขนส่งผลผลิตทางการเกษตรและสัญจร และมีสะพานคอนกรีตเสริมเหล็กที่มีมาตรฐานเพื่อความสะดวกในการสัญจรและขนส่ง รวมทั้งท้องถิ่นได้รับการพัฒนาโดยใช้ผังเมืองที่มีมาตรฐาน ซึ่งส่งผลต่อการยกระดับคุณภาพชีวิตของประชาชนในท้องถิ่นให้ดีขึ้น

##### 3.) ยุทธศาสตร์ที่ 3 การส่งเสริมการท่องเที่ยว และการพาณิชย์ การค้าชายแดน

ผลที่ได้จากการดำเนินงานตามยุทธศาสตร์ที่ 3 การส่งเสริมการท่องเที่ยว และการพาณิชย์ การค้าชายแดน โดยการส่งเสริมสนับสนุนการจัดกิจกรรมการท่องเที่ยวทั้งการท่องเที่ยวเชิงวัฒนธรรม การท่องเที่ยวเชิงธรรมชาติและการท่องเที่ยวเชิงการเกษตร มีการประชาสัมพันธ์ส่งเสริมการท่องเที่ยวของจังหวัดศรีสะเกษให้เป็นที่รู้จักของคนทั่วไปยังผลให้ประชาชนมีงานทำ มีรายได้เพิ่มขึ้นอีกด้วย ด้านการพาณิชย์ การค้าชายแดน โดยการส่งเสริมธุรกิจชุมชน และเพิ่มช่องทางในการกระจายสินค้าให้มากขึ้น ส่งเสริมให้มีการแปรรูปผลิตภัณฑ์ให้มีความหลากหลายและเป็นที่ต้องการของผู้บริโภค การออกแบบบรรจุภัณฑ์ให้ดูสวยงามเพื่อเพิ่มพูนมูลค่าให้กับสินค้า ส่งเสริมให้มีกลุ่มธุรกิจเพื่อให้อำนาจในการต่อรองทางการตลาด ตลอดจนส่งเสริมสนับสนุนการฝึกอบรมเพื่อเพิ่มศักยภาพในการผลิตสินค้า และบริการที่มีคุณภาพ มาตรฐาน สร้างรายได้ให้แก่ประชาชนให้สามารถพึ่งตนเองได้และแข่งขันกับตลาดการค้าเสรีได้

ด้านการค้าชายแดน องค์การบริหารส่วนจังหวัดศรีสะเกษเป็นหน่วยงานหลักที่รับผิดชอบบริหารจัดการพื้นที่เมืองใหม่ช่องสะง่า ซึ่งได้รับมอบหมายจากจังหวัดให้พัฒนาพื้นที่เมืองใหม่ช่องสะง่าให้เป็นแหล่ง

การค้าชายแดน มีการพัฒนาอย่างต่อเนื่องตั้งแต่ปี พ.ศ. 2552 โดยการพัฒนาและบริหารจัดการเมืองใหม่ช่องสง่าให้เป็นศูนย์กลางการค้าการลงทุน การท่องเที่ยวภายในจังหวัดศรีสะเกษ ระหว่างประเทศเพื่อนบ้านและประเทศในภูมิภาค เพื่อให้ประชาชนตามแนวชายแดนไทย-กัมพูชา มีอาชีพ และมีรายได้อันส่งผลให้เกิดการเจริญเติบโตทางเศรษฐกิจในระดับมหภาคของประเทศ

#### 4.) ยุทธศาสตร์ที่ 4 การจัดการศึกษาท้องถิ่น

ผลที่ได้จากการดำเนินงานตามยุทธศาสตร์ที่ 4 การจัดการศึกษาท้องถิ่น มีการจัดรวมการศึกษาให้ได้มาตรฐานและทั่วถึง และสนับสนุนสำนักงานการศึกษาขั้นพื้นฐานในการส่งเสริมให้นักเรียนได้แสดงออกถึงความสามารถในด้านต่างๆ และส่งเสริมให้มีการจัดการเรียนการสอนให้สอดคล้องกับวิถีชีวิตของชุมชนตามบริบทและวัฒนธรรมของชุมชนสังคมในท้องถิ่น และจัดให้มีแหล่งเรียนรู้ชุมชนโดยได้ดำเนินการจัดตั้งศูนย์การเรียนรู้จังหวัดศรีสะเกษ (Sisaket Knowledge Park : SSK Park) โดยมุ่งให้จังหวัดศรีสะเกษเป็นสังคมแห่งการเรียนรู้ เด็ก เยาวชน และประชาชน มีแหล่งการศึกษาค้นคว้าหาความรู้อันเป็นประโยชน์ต่อตนเอง ซึ่งศูนย์การเรียนรู้เปรียบเสมือนชุมทรัพย์ทางปัญญา เป็นแหล่งรวบรวมความรู้ทุกแขนง ทุกศาสตร์ เปรียบเสมือนโลกใบใหญ่แห่งการเรียนรู้ เป็นสถานที่รวบรวมสรรพวิชาไว้หลากหลายรูปแบบ เพื่อให้ประชาชนได้ศึกษาค้นคว้าหาความรู้ และใช้เวลาว่างให้เกิดประโยชน์ และช่วยปลูกฝังให้ประชาชนมีวินัยรักการอ่านและส่งเสริมสนับสนุนการจัดการด้านการศึกษาของประชาชนในจังหวัดศรีสะเกษให้มีความรู้ความเข้าใจ ก้าวทันความเปลี่ยนแปลงของโลกในปัจจุบัน

#### 5.) ยุทธศาสตร์ที่ 5 การพัฒนาองค์กร

ผลจากการดำเนินงานตามยุทธศาสตร์ที่ 5 การพัฒนาองค์กร องค์กรบริหารส่วนจังหวัดศรีสะเกษมุ่งเน้นการพัฒนาบุคลากรภายในองค์กรให้มีความรู้ ความเข้าใจและเพิ่มทักษะในการปฏิบัติงาน ได้อย่างถูกต้อง โดยจัดระเบียบ กฎหมายที่กำหนดลดขั้นตอนในการปฏิบัติงาน รวมทั้งจัดหาวัสดุอุปกรณ์ เครื่องมือ และอุปกรณ์ด้านเทคโนโลยีที่เกี่ยวข้องกับการปฏิบัติงานให้มีประสิทธิภาพและมีประสิทธิผล ด้านบริหารจัดการ มีการบริหารจัดการตามหลักธรรมาภิบาล เป็นองค์กรที่โปร่งใสตรวจสอบได้ มีการพัฒนางานในหน้าที่ได้อย่างต่อเนื่องสม่ำเสมอ มีการจัดบริการภายในสำนักงาน และการบริการเคลื่อนที่นอกสำนักงาน สามารถตอบสนองความต้องการของประชาชนภายในจังหวัดศรีสะเกษ และสามารถดำเนินภารกิจให้บรรลุวัตถุประสงค์ที่องค์กรตั้งไว้ได้อย่างครบถ้วน

### 3.2.2 ผลกระทบ

ที่ผ่านมาถึงแม้ว่าองค์กรบริหารส่วนจังหวัดศรีสะเกษจะสามารถดำเนินภารกิจได้ครอบคลุมทุกพื้นที่ในจังหวัด แต่ไม่สามารถตอบสนองความต้องการของประชาชนได้อย่างครบถ้วนตามที่ได้วางแผนไว้ ทั้งนี้เนื่องจากองค์กรบริหารส่วนจังหวัดศรีสะเกษ มีงบประมาณที่จำกัด รวมทั้งรายได้จากภาษีที่รัฐบาลจัดสรรให้ ยังไม่เพียงพอในการดำเนินการตามภารกิจประกอบกับองค์กรบริหารส่วนจังหวัดศรีสะเกษ เป็นองค์กรปกครองท้องถิ่นที่มีขนาดใหญ่ มีพื้นที่รับผิดชอบทั้งจังหวัด หากจะดำเนินการให้ครอบคลุมทุกโครงการที่วางแผนไว้ ต้องใช้งบประมาณเป็นจำนวนมากถึงจะดำเนินการได้

### 3.3 สรุปปัญหาอุปสรรคการดำเนินงานที่ผ่านมาและแนวทางแก้ไข ปีงบประมาณ พ.ศ. 2557 - 2561

#### ปัญหาอุปสรรค

1. ในการดำเนินงานที่ผ่านมา การจัดทำแผนพัฒนาท้องถิ่น ขั้นตอนในการจัดทำประชาคมมีระยะเวลาค่อนข้างจำกัด บางโครงการมิใช่ปัญหาที่แท้จริงเป็นเพียงการเสนอโครงการเพื่อขอบรรจุไว้คร่าวๆ ทำให้การ

แก้ไขปัญหาของประชาชนไม่ต้องตามความต้องการ อีกทั้งไม่ได้มีการตรวจสอบความถูกต้องให้เป็นไปตามอำนาจหน้าที่ขององค์การบริหารส่วนจังหวัด

2. พื้นที่รับผิดชอบขององค์การบริหารส่วนจังหวัดศรีสะเกษครอบคลุม 22 อำเภอของจังหวัดศรีสะเกษ ปัญหาการบริการสาธารณะมีจำนวนมากและความต้องการของแต่ละพื้นที่ก็แตกต่างกัน ประกอบกับระเบียบข้อกฎหมาย และวิธีการปฏิบัติงานจึงทำให้ไม่สามารถตอบสนองความต้องการได้อย่างครบถ้วน

3. องค์การบริหารส่วนจังหวัดศรีสะเกษ มีงบประมาณอย่างจำกัด และมีรายได้จากภาษีที่รัฐบาลจัดสรรให้ต่ำกว่าที่ประมาณการรายจ่ายไว้ ทำให้ไม่สามารถดำเนินการได้ครบถ้วนทุกภารกิจ

### แนวทางแก้ไข

ในการจัดทำแผนพัฒนาท้องถิ่นที่จะต้องเกิดจากการรวบรวม การวิเคราะห์ข้อมูลอย่างรอบด้านและเป็นระบบ และมีระยะเวลาพอสมควร ทั้งนี้เพื่อให้แผนพัฒนาขององค์การบริหารส่วนจังหวัดศรีสะเกษ สามารถนำไปสู่การแก้ไขปัญหาและสนองตอบต่อความต้องการของประชาชนในท้องถิ่นได้อย่างแท้จริง อีกทั้งยังจะต้องเสริมสร้างความรู้ความเข้าใจให้กับบุคลากรในสังกัดทุกระดับให้เข้ามามีส่วนร่วมในการจัดทำแผนพัฒนาท้องถิ่นขององค์การบริหารส่วนจังหวัดศรีสะเกษ และนำเสนอโครงการตามภารกิจ ขับเคลื่อนนโยบายของผู้บริหารให้เกิดผลสำเร็จบรรลุเป้าหมายในการพัฒนาในองค์กรต่อไป

## 4. ข้อเสนอแนะในการจัดทำแผนพัฒนาท้องถิ่นในอนาคต

### 4.1 ผลกระทบนำไปสู่ออนาคต

❖ การพัฒนาขององค์กรปกครองส่วนท้องถิ่นในเขตจังหวัด ที่กำหนดเป้าหมายและแนวทางการพัฒนาในทิศทางเดียวกัน มีการเชื่อมโยงยุทธศาสตร์การพัฒนาสอดคล้องกันในระดับบน ภายใต้สภาพปัญหาและความจำเป็นต้องการพัฒนาในแต่ละพื้นที่ ซึ่งก่อให้เกิดประโยชน์สูงสุดต่อประชาชนในท้องถิ่นเป็นสำคัญ

❖ การประสานแผนพัฒนาขององค์กรปกครองส่วนท้องถิ่นในเขตจังหวัด ที่สร้างความร่วมมือระหว่างองค์กรปกครองส่วนท้องถิ่นด้วยกัน บูรณาการโครงการพัฒนาลดความซ้ำซ้อน และยังสามารถจัดสรรทรัพยากรที่มีอยู่อย่างจำกัดได้อย่างมีประสิทธิภาพ การใช้จ่ายงบประมาณเกิดประโยชน์สูงสุด มีความโปร่งใส และสามารถตรวจสอบได้

❖ การกำหนดแนวทางการบริหารงานท้องถิ่น โดยองค์กรปกครองส่วนท้องถิ่นในเขตจังหวัด นำยุทธศาสตร์ และแนวทางการพัฒนา มาใช้เป็นกรอบจัดทำแผนพัฒนาท้องถิ่นขององค์กรปกครองส่วนท้องถิ่น ซึ่งเป้าหมายการพัฒนาเป็นไปในทิศทางเดียวกัน ส่งผลต่อการวัดผลประเมินผลแผนพัฒนาท้องถิ่น ขององค์กรปกครองส่วนท้องถิ่นในเขตจังหวัดได้อย่างมีประสิทธิภาพ

### 4.4.2 ข้อเสนอแนะ ผลจากการพัฒนา

❖ กระบวนการของคณะกรรมการประสานแผนระดับอำเภอบางแห่งไม่มีการขับเคลื่อนในด้านการประสานงานการประชุมของคณะกรรมการ ทำให้การประสานงานขาดความต่อเนื่อง ส่งผลให้ระบบการทำงานไม่ทันตามห่วงปฏิทินการปฏิบัติงาน

❖ การประชุมคณะกรรมการประสานแผนระดับอำเภอขององค์กรปกครองส่วนท้องถิ่น ซึ่งองค์การบริหารส่วนจังหวัดศรีสะเกษเป็นกรรมการโดยตำแหน่ง ไม่ได้มีการประสานงานหรือเชิญเข้าร่วมประชุมทำให้ความเข้าใจเกี่ยวกับการจัดส่งโครงการที่เกินศักยภาพมายังองค์การบริหารส่วนจังหวัดศรีสะเกษไม่เป็นไปในทิศทางเดียวกัน

❖ องค์การบริหารส่วนจังหวัดศรีสะเกษ ได้รับข้อมูลคำสั่งการแต่งตั้งคณะกรรมการประสานแผนระดับอำเภอไม่ครบถ้วนในทุกอำเภอ ทำให้การประสานงานกับคณะกรรมการฯ เกิดความล่าช้าในบางอำเภอ

**แนวทางการพิจารณาการติดตามและประเมินผลยุทธศาสตร์  
เพื่อความสอดคล้องแผนพัฒนาท้องถิ่น**

ประเด็นการพิจารณา	คะแนน
1. ข้อมูลสภาพทั่วไปและข้อมูลพื้นฐานขององค์กรปกครองส่วนท้องถิ่น	20
2. การวิเคราะห์สถานการณ์และศักยภาพ	20
3. ยุทธศาสตร์ ประกอบด้วย	60
3.1 ยุทธศาสตร์ขององค์กรปกครองส่วนท้องถิ่น	(10)
3.2 ยุทธศาสตร์ขององค์กรปกครองส่วนท้องถิ่นในเขตจังหวัด	(10)
3.3 ยุทธศาสตร์จังหวัด	(10)
3.4 วิสัยทัศน์	(5)
3.5 กลยุทธ์	(5)
3.6 เป้าประสงค์ของแต่ละประเด็นกลยุทธ์	(5)
3.7 จุดยืนทางยุทธศาสตร์	(5)
3.8 แผนงาน	(5)
3.9 ความเชื่อมโยงของยุทธศาสตร์ในภาพรวม	(5)
<b>รวม</b>	<b>100</b>

ประเด็นการพิจารณา	รายละเอียดหลักเกณฑ์	คะแนนเต็ม	คะแนนที่ได้
1. ข้อมูลสภาพทั่วไป และข้อมูลพื้นฐานขององค์กรปกครองส่วนท้องถิ่น	<p>ควรประกอบด้วยข้อมูล ดังนี้</p> <p>(1) ข้อมูลเกี่ยวกับด้านกายภาพ เช่น ที่ตั้งของหมู่บ้าน/ชุมชน/ตำบล ลักษณะภูมิประเทศ ลักษณะภูมิอากาศ ลักษณะของดิน ลักษณะของแหล่งน้ำ ลักษณะของไม้/ป่าไม้ ฯลฯ ด้านการเมือง /การปกครอง เช่น เขตการปกครอง การเลือกตั้ง ฯลฯ</p>	20 (3)	
	(2) ข้อมูลเกี่ยวกับด้านการเมือง/การปกครอง เช่น เขตการปกครอง การเลือกตั้ง ฯลฯ ประชากร เช่น ข้อมูลเกี่ยวกับจำนวนประชากร และช่วงอายุและจำนวนประชากร ฯลฯ	(2)	
	(3) ข้อมูลเกี่ยวกับสภาพทางสังคม เช่น การศึกษา สาธารณสุข อาชญากรรม ยาเสพติด การสังคม สงเคราะห์ ฯลฯ	(2)	
	(4) ข้อมูลเกี่ยวกับระบบบริการพื้นฐาน เช่น การคมนาคมขนส่ง การไฟฟ้า การประปา โทรศัพท์ ฯลฯ	(2)	
	(5) ข้อมูลเกี่ยวกับระบบเศรษฐกิจ เช่น การเกษตร การประมง การปศุสัตว์ การบริการ การท่องเที่ยว อุตสาหกรรม การพาณิชย์/กลุ่มอาชีพ แรงงาน ฯลฯ	(2)	
	(6) ข้อมูลเกี่ยวกับศาสนา ประเพณี วัฒนธรรม เช่น การนับถือศาสนา ประเพณีและงานประจำปี ภูมิปัญญาท้องถิ่น ภาษาถิ่น สินค้าพื้นเมืองและของที่ระลึก ฯลฯ และอื่นๆ	(2)	
	(7) ข้อมูลเกี่ยวกับทรัพยากรธรรมชาติ เช่น น้ำ ป่าไม้ ภูเขา คุณภาพของทรัพยากรธรรมชาติ ฯลฯ	(2)	
	(8) การสำรวจและจัดเก็บข้อมูลเพื่อการจัดทำแผนพัฒนาท้องถิ่นหรือการใช้ข้อมูล จปฐ.	(2)	
	(9) การประชุมประชาคมท้องถิ่น รูปแบบ วิธีการ และการดำเนินการประชุมประชาคมท้องถิ่น โดยใช้กระบวนการร่วมคิด ร่วมทำ ร่วมตัดสินใจ ร่วมตรวจสอบ ร่วมรับประโยชน์ ร่วมแก้ปัญหา ปรึกษาหารือ แลกเปลี่ยนเรียนรู้ เพื่อแก้ปัญหาสำหรับการพัฒนาท้องถิ่นตามอำนาจหน้าที่ขององค์กรปกครองส่วนท้องถิ่น	(3)	

ประเด็นการพิจารณา	รายละเอียดหลักเกณฑ์	คะแนนเต็ม	คะแนนที่ได้
2. การวิเคราะห์ สภาพการณ์และ ศักยภาพ	<p>ควรประกอบด้วยข้อมูล ดังนี้</p> <p>(1) การวิเคราะห์ที่ครอบคลุมความเชื่อมโยง ความสอดคล้อง ยุทธศาสตร์จังหวัด ยุทธศาสตร์การพัฒนาขององค์กรปกครองส่วนท้องถิ่นในเขตจังหวัด ยุทธศาสตร์ขององค์กรปกครองส่วนท้องถิ่น นโยบายของผู้บริหารท้องถิ่น รวมถึงความเชื่อมโยงแผนยุทธศาสตร์ชาติ 20 ปี แผนพัฒนาเศรษฐกิจและสังคมแห่งชาติและ Thailand 4.0</p>	20 (5)	
	<p>(2) การวิเคราะห์การใช้ผังเมืองรวมหรือผังเมืองเฉพาะและการบังคับใช้ ผลของการบังคับใช้ สภาพการณ์ที่เกิดขึ้นต่อการพัฒนาท้องถิ่น</p>	(3)	
	<p>(3) การวิเคราะห์ทางสังคม เช่น ด้านแรงงาน การศึกษา สาธารณสุข ความยากจน อาชญากรรม ปัญหาเสพติดเทคโนโลยี จารีตประเพณี วัฒนธรรม ภูมิปัญญาท้องถิ่น เป็นต้น</p>	(3)	
	<p>(4) การวิเคราะห์ทางเศรษฐกิจ ข้อมูลด้านรายได้ครัวเรือน การส่งเสริมอาชีพ กลุ่มอาชีพ กลุ่มทางสังคม การพัฒนาอาชีพและกลุ่มต่างๆ สภาพทางเศรษฐกิจและความเป็นอยู่ทั่วไป เป็นต้น</p>	(3)	
	<p>(5) การวิเคราะห์สิ่งแวดล้อม พื้นที่สีเขียว ธรรมชาติต่างๆ ทางภูมิศาสตร์ กระบวนการหรือสิ่งที่เกิดขึ้น การประติษฐ์ที่มีผลต่อสิ่งแวดล้อมและการพัฒนา</p>	(3)	
	<p>(6) ผลการวิเคราะห์ศักยภาพเพื่อประเมินสถานการณ์พัฒนาในปัจจุบันและโอกาสการพัฒนาในอนาคตของท้องถิ่น ด้วยเทคนิค SWOT Analysis ที่อาจส่งผลต่อการดำเนินงาน ได้แก่ S-Strength (จุดแข็ง) W-Weakness (จุดอ่อน) O-Opportunity (โอกาส) และ T-Threat (อุปสรรค)</p>	(3)	
3. ยุทธศาสตร์ 3.1 ยุทธศาสตร์ของ องค์กรปกครองส่วน ท้องถิ่น	<p>ควรประกอบด้วยข้อมูล ดังนี้</p> <p>สอดคล้องกับสภาพสังคม เศรษฐกิจ สิ่งแวดล้อมของท้องถิ่น ประเด็นปัญหาการพัฒนาและแนวทางการพัฒนาที่สอดคล้องกับยุทธศาสตร์ขององค์กรปกครองส่วนท้องถิ่น และเชื่อมโยงหลักประชารัฐ แผนยุทธศาสตร์ชาติ 20 ปี แผนพัฒนาเศรษฐกิจและสังคมแห่งชาติ และ Thailand 4.0</p>	60 (10)	



ประเด็นการพิจารณา	รายละเอียดหลักเกณฑ์	คะแนนเต็ม	คะแนนที่ได้
3. ยุทธศาสตร์ (ต่อ) 3.2 ยุทธศาสตร์ของ องค์กรปกครองส่วน ท้องถิ่นในเขตจังหวัด	สอดคล้องและเชื่อมโยงกับสภาพสังคม เศรษฐกิจ สิ่งแวดล้อมของท้องถิ่น และยุทธศาสตร์จังหวัด และ เชื่อมโยงหลักประชารัฐ แผนยุทธศาสตร์ชาติ 20 ปี แผนพัฒนาเศรษฐกิจและสังคมแห่งชาติและ Thailand 4.0	(10)	
3.3 ยุทธศาสตร์จังหวัด	สอดคล้องกับยุทธศาสตร์พัฒนากลุ่มจังหวัด ยุทธศาสตร์ พัฒนาภาค แผนพัฒนาเศรษฐกิจและสังคมแห่งชาติ แผนการบริหารราชการแผ่นดิน นโยบาย/ยุทธศาสตร์ คสช. และนโยบายรัฐบาล หลักประชารัฐ แผนยุทธศาสตร์ ชาติ 20 ปี และThailand 4.0	(10)	
3.4 วิสัยทัศน์	วิสัยทัศน์ ซึ่งมีลักษณะแสดงสถานภาพที่องค์กรปกครอง ส่วนท้องถิ่นต้องการจะเป็นหรือบรรลุถึงอนาคตอย่างชัดเจน สอดคล้องกับโอกาสและศักยภาพที่เป็นลักษณะเฉพาะของ องค์กรปกครองส่วนท้องถิ่น และสัมพันธ์กับโครงการพัฒนา ท้องถิ่น	(5)	
3.5 กลยุทธ์	แสดงให้เห็นช่องทาง วิธีการ ภารกิจหรือสิ่งที่ต้องทำตาม อำนาจหน้าที่ขององค์กรปกครองส่วนท้องถิ่นที่จะนำไปสู่ การบรรลุวิสัยทัศน์ หรือแสดงให้เห็นถึงความชัดเจนในสิ่งที่ จะดำเนินการให้บรรลุวิสัยทัศน์นั้น	(5)	
3.6 เป้าประสงค์ของ แต่ละประเด็นกลยุทธ์	เป้าประสงค์ของแต่ละประเด็นกลยุทธ์มีความสอดคล้องและ สนับสนุนต่อกลยุทธ์ที่จะเกิดขึ้น มุ่งหมายสิ่งหนึ่งสิ่งใดที่ ชัดเจน	(5)	
3.7 จุดยืนทาง ยุทธศาสตร์ (Positioning)	ความมุ่งมั่นอันแน่วแน่ในการวางแผนพัฒนาท้องถิ่น เพื่อให้ บรรลุวิสัยทัศน์ขององค์กรปกครองส่วนท้องถิ่น ซึ่งเกิดจาก ศักยภาพของพื้นที่จริง ที่จะนำไปสู่ผลสำเร็จทางยุทธศาสตร์	(5)	
3.8 แผนงาน	แผนงานหรือจุดมุ่งหมายเพื่อการพัฒนาในอนาคต กำหนด จุดมุ่งหมายในเรื่องใดเรื่องหนึ่งหรือแผนงานที่เกิดจาก เป้าประสงค์ ตัวชี้วัด ค่าเป้าหมาย กลยุทธ์ จุดยืนทาง ยุทธศาสตร์และยุทธศาสตร์ขององค์กรปกครองส่วนท้องถิ่น ที่มีความชัดเจน นำไปสู่การจัดทำโครงการพัฒนาท้องถิ่นใน แผนพัฒนาท้องถิ่น โดยระบุแผนงานและความเชื่อมโยง ดังกล่าว	(5)	
3.9 ความเชื่อมโยงของ ยุทธศาสตร์ในภาพรวม	ความเชื่อมโยงองค์รวมที่นำไปสู่การพัฒนาท้องถิ่นที่เกิดผล ผลิต/โครงการจากแผนยุทธศาสตร์ชาติ 20 ปี แผนพัฒนา เศรษฐกิจและสังคมแห่งชาติฉบับที่ 12 Thailand 4.0 แผนพัฒนาภาค/แผนพัฒนากลุ่มจังหวัด/แผนพัฒนาจังหวัด ยุทธศาสตร์การพัฒนาขององค์กรปกครองส่วนท้องถิ่นใน เขตจังหวัดและยุทธศาสตร์ขององค์กรปกครองส่วนท้องถิ่น	(5)	
	<b>รวมคะแนน</b>	<b>100</b>	

**แนวทางการพิจารณาการติดตามและประเมินผลโครงการ  
เพื่อความสอดคล้องแผนพัฒนาท้องถิ่น**

ประเด็นการพิจารณา	คะแนน
1. การสรุปสถานการณ์การพัฒนา	10
2. การประเมินผลการนำแผนพัฒนาท้องถิ่นไปปฏิบัติในเชิงปริมาณ	10
3. การประเมินผลการนำแผนพัฒนาท้องถิ่นไปปฏิบัติในเชิงคุณภาพ	10
4. แผนงานและยุทธศาสตร์การพัฒนา	10
5. โครงการพัฒนา ประกอบด้วย	60
5.1 ความชัดเจนของชื่อโครงการ	(5)
5.2 กำหนดวัตถุประสงค์สอดคล้องกับโครงการ	(5)
5.3 เป้าหมาย (ผลผลิตของโครงการ) มีความชัดเจนนำไปสู่การตั้งงบประมาณได้ถูกต้อง	(5)
5.4 โครงการมีความสอดคล้องกับแผนยุทธศาสตร์ชาติ 20 ปี	(5)
5.5 เป้าหมาย (ผลผลิตของโครงการ) มีความสอดคล้องกับแผนพัฒนาเศรษฐกิจและสังคมแห่งชาติ	(5)
5.6 โครงการมีความสอดคล้องกับ Thailand 4.0	(5)
5.7 โครงการสอดคล้องกับยุทธศาสตร์จังหวัด	(5)
5.8 โครงการแก้ไขปัญหาความยากจนหรือการเสริมสร้างให้ประเทศชาติมั่นคง มั่งคั่ง ยั่งยืน ภายใต้หลักปรัชญา	(5)
5.9 งบประมาณ มีความสอดคล้องกับเป้าหมาย (ผลผลิตของโครงการ)	(5)
5.10 มีการประมาณการราคาถูกต้องตามหลักวิธีการงบประมาณ	(5)
5.11 มีการกำหนดตัวชี้วัด (KPI) และสอดคล้องกับวัตถุประสงค์และผลที่คาดว่าจะได้รับ	(5)
5.12 ผลที่คาดว่าจะได้รับ สอดคล้องกับวัตถุประสงค์	(5)
<b>รวม</b>	<b>100</b>

ประเด็นการพิจารณา	รายละเอียดหลักเกณฑ์	คะแนนเต็ม	คะแนนที่ได้
1. สรุปลักษณะการพิจารณาการพัฒนา	เป็นการวิเคราะห์กรอบการจัดทำยุทธศาสตร์ขององค์กรปกครองส่วนท้องถิ่น (ใช้การวิเคราะห์ SWOT Analysis/Demand (Demand Analysis) /Global Demand และ Trend ปัจจัยและสถานการณ์เปลี่ยนแปลงที่มีต่อการพัฒนา อย่างน้อยต้องประกอบด้วย การวิเคราะห์ศักยภาพด้านเศรษฐกิจ, ด้านสังคม, ด้านทรัพยากรธรรมชาติและสิ่งแวดล้อม)	10	
2. การประเมินผลการนำแผนพัฒนาท้องถิ่นไปปฏิบัติในเชิงปริมาณ	1) การควบคุมที่มีการใช้ตัวเลขต่างๆ เพื่อนำมาใช้วัดผลในเชิงปริมาณ เช่น การวัดจำนวนโครงการ กิจกรรม งานต่างๆ ก็คือผลผลิตนั่นเองว่าเป็นไปตามที่ตั้งเป้าหมายเอาไว้หรือไม่ จำนวนที่ดำเนินการจริงตามที่ได้กำหนดไว้เท่าไร จำนวนที่ไม่สามารถดำเนินการได้มีจำนวนเท่าไร สามารถอธิบายได้ตามหลักประสิทธิภาพ (Efficiency) ของการพัฒนาท้องถิ่นตามอำนาจหน้าที่ที่ได้กำหนดไว้ 2) วิเคราะห์ผลกระทบ/สิ่งที่กระทบ (Impact) โครงการ ที่ดำเนินการในเชิงปริมาณ (Quantitative)	10	
3. การประเมินผลการนำแผนพัฒนาท้องถิ่นไปปฏิบัติ ในเชิงคุณภาพ	1) การประเมินประสิทธิผลของแผนพัฒนาในเชิงคุณภาพ คือการนำเอาเทคนิคต่างๆ มาใช้เพื่อวัดว่าภารกิจ โครงการ กิจกรรมงานต่างๆ ที่ดำเนินการในพื้นที่นั้นๆ ตรงต่อความต้องการของประชาชนหรือไม่และเป็นไปตามอำนาจหน้าที่หรือไม่ ประชาชนพึงพอใจหรือไม่ สิ่งของ วัสดุครุภัณฑ์ การดำเนินการต่างๆ มีสภาพหรือลักษณะถูกต้อง คงทนถาวร สามารถใช้ได้ตามวัตถุประสงค์หรือไม่ ซึ่งเป็นไปตามหลักประสิทธิผล (Effectiveness) ผลการปฏิบัติราชการที่บรรลุวัตถุประสงค์และเป้าหมายของแผนการปฏิบัติราชการตามที่ได้รับงบประมาณมาดำเนินการ รวมถึงสามารถเทียบเคียงกับส่วนราชการหรือหน่วยงาน 2) วิเคราะห์ผลกระทบ/สิ่งที่กระทบ (Impact) โครงการที่ดำเนินการในเชิงคุณภาพ (Qualitative)	10	
4. แผนงานและยุทธศาสตร์การพัฒนา	1) วิเคราะห์แผนงาน งาน ที่เกิดจากด้านต่างๆ มีความสอดคล้องกับยุทธศาสตร์ขององค์กรปกครองส่วนท้องถิ่นในมิติต่างๆ จนนำไปสู่การจัดทำโครงการพัฒนาท้องถิ่นโดยใช้ SWOT Analysis/Demand (Demand Analysis)/Global Demand/Trend หรือหลักการบูรณาการ (Integration) กับองค์กรปกครองส่วนท้องถิ่นที่มีพื้นที่ติดต่อกัน 2) วิเคราะห์แผนงาน งาน ที่เกิดจากด้านต่างๆ ที่สอดคล้องกับการแก้ไข ปัญหาความยากจน หลักปรัชญา	10	

ประเด็นการพิจารณา	รายละเอียดหลักเกณฑ์	คะแนนเต็ม	คะแนนที่ได้
5. โครงการพัฒนา 5.1 ความชัดเจนของ ชื่อ โครงการ	ควรประกอบด้วยข้อมูล ดังนี้ เป็นโครงการที่มีวัตถุประสงค์สนองต่อแผนยุทธศาสตร์ การพัฒนาขององค์กรปกครองส่วนท้องถิ่นและ ดำเนินการเพื่อให้การพัฒนาบรรลุตามวิสัยทัศน์ของ องค์กรปกครองส่วนท้องถิ่นที่กำหนดไว้ ชื่อโครงการมี ความชัดเจน มุ่งไปเรื่องใดเรื่องหนึ่ง อ่านแล้วเข้าใจได้ว่า จะพัฒนาอะไรในอนาคต	60 (5)	
5.2 กำหนดวัตถุประสงค์ สอดคล้อง กับโครงการ	มีวัตถุประสงค์ชัดเจน (clear objective) โครงการต้อง กำหนดวัตถุประสงค์สอดคล้องกับความเป็นมาของ โครงการ สอดคล้องกับหลักการและเหตุผล วิธีการ ดำเนินงานต้องสอดคล้องกับวัตถุประสงค์ ความเป็นไป ได้ชัดเจน มีลักษณะเฉพาะเจาะจง	(5)	
5.3 เป้าหมาย(ผลผลิต ของโครงการ) มีความ ชัดเจนนำไปสู่การตั้ง งบประมาณได้ถูกต้อง	สภาพที่อยากให้เกิดขึ้นในอนาคตเป็นทิศทางที่ต้องไปให้ ถึงเป้าหมายต้องชัดเจน สามารถระบุจำนวนเท่าไร กลุ่มเป้าหมายคืออะไร มีผลผลิตอย่างไร กลุ่มเป้าหมาย พื้นที่ดำเนินงาน และระยะเวลาดำเนินงานอธิบายให้ ชัดเจนว่าโครงการนี้จะทำที่ไหน เริ่มต้นในช่วงเวลาใด และจบลงเมื่อไร ใครคือกลุ่มเป้าหมายของโครงการ หากกลุ่มเป้าหมายมีหลายกลุ่ม ให้บอกชัดเจนไปว่าใคร คือกลุ่มเป้าหมายหลัก ใครคือกลุ่มเป้าหมายรอง	(5)	
5.4 โครงการมีความ สอดคล้องกับแผน ยุทธศาสตร์ 20 ปี	โครงการสอดคล้องกับ (1) ความมั่นคง (2) การสร้าง ความสามารถในการแข่งขัน (3) การพัฒนาและ เสริมสร้างศักยภาพคน (4) การสร้างโอกาสความเสมอ ภาคและเท่าเทียมกันทางสังคม (5) การสร้างการ เจริญเติบโตบนคุณภาพชีวิตที่เป็นมิตรต่อสิ่งแวดล้อม (6) การปรับสมดุลและพัฒนาระบบการบริหารจัดการ ภาครัฐ เพื่อให้เกิดความมั่นคง มั่งคั่ง ยั่งยืน	(5)	
5.5 เป้าหมาย (ผลผลิต ของโครงการ) มีความ สอดคล้องกับแผนพัฒนา เศรษฐกิจและสังคม แห่งชาติ	โครงการมีความสอดคล้องกับแผนพัฒนาเศรษฐกิจและ สังคมแห่งชาติ ฉบับที่ 12 โดย (1) ยึดหลักปรัชญาของเศรษฐกิจพอเพียง (2) ยึดคนเป็นศูนย์กลางการพัฒนา (3) ยึดวิสัยทัศน์ภายใต้ยุทธศาสตร์ชาติ 20 ปี (4) ยึดเป้าหมายอนาคตประเทศไทย 2579 (5) ยึดหลักการนำไปสู่การปฏิบัติให้เกิดผลสัมฤทธิ์อย่าง จริงจังใน 5 ปีที่ต่อยอดไปสู่ผลสัมฤทธิ์ที่เป็นเป้าหมาย ระยะยาว ภายใต้แนวทางการพัฒนา (1) การยกระดับศักยภาพการแข่งขันและการหลุดพ้นกับ ตกภายใต้ปานกลางสู่รายได้สูง (2) การพัฒนาศักยภาพคนตามช่วงวัยและการปฏิรูป ระบบเพื่อสร้างสังคมสูงวัยอย่างมีคุณภาพ	(5)	

ประเด็นการพิจารณา	รายละเอียดหลักเกณฑ์	คะแนนเต็ม	คะแนนที่ได้
<p><b>5. โครงการพัฒนา</b></p> <p>5.5 เป้าหมาย (ผลผลิตของโครงการ) มีความสอดคล้องกับแผนพัฒนาเศรษฐกิจและสังคมแห่งชาติ (ต่อ)</p>	<p>(3) การลดความเหลื่อมล้ำทางสังคม</p> <p>(4) การรับรองการเชื่อมโยงภูมิภาคและความเป็นเมือง</p> <p>(5) การสร้างความเจริญเติบโตทางเศรษฐกิจและสังคมอย่างเป็นมิตรกับสิ่งแวดล้อม</p> <p>(6) การบริหารราชการแผ่นดินที่มีประสิทธิภาพ</p>		
<p>5.6 โครงการมีความสอดคล้องกับ Thailand 4.0</p>	<p>โครงการมีลักษณะหรือสอดคล้องกับการปรับเปลี่ยนโครงสร้างเศรษฐกิจไปสู่ Value-Based Economy หรือเศรษฐกิจที่ขับเคลื่อนด้วยนวัตกรรมทำน้อยได้มาก เช่น</p> <p>(1) เปลี่ยนจากการผลิตสินค้า โภคภัณฑ์ไปสู่สินค้าเชิงนวัตกรรม</p> <p>(2) เปลี่ยนจากการขับเคลื่อนประเทศด้วยภาคอุตสาหกรรม ไปสู่การขับเคลื่อนด้วยเทคโนโลยี ความคิดสร้างสรรค์และนวัตกรรม</p> <p>(3) เปลี่ยนจากการเน้นภาคการผลิตสินค้า ไปสู่การเน้นภาคบริการมากขึ้น รวมถึงโครงการที่เติมเต็มด้วยวิทยากร ความคิดสร้างสรรค์ นวัตกรรม วิทยาศาสตร์ เทคโนโลยี และการวิจัยและพัฒนาแล้วต่อยอดความได้เปรียบเชิงเปรียบเทียบ เช่น ด้านเกษตร เทคโนโลยีชีวภาพ สาธารณสุข วัฒนธรรม ฯลฯ</p>	(5)	
<p>5.7 โครงการสอดคล้องกับยุทธศาสตร์จังหวัด</p>	<p>โครงการพัฒนาท้องถิ่นมีความสอดคล้องกับห้วงระยะเวลาของแผนพัฒนาจังหวัดที่ได้กำหนดขึ้น เพื่อขับเคลื่อนการพัฒนาท้องถิ่นเสมือนหนึ่งการขับเคลื่อนการพัฒนาจังหวัด ซึ่งไม่สามารถแยกส่วนใดส่วนหนึ่งออกจากกันได้ นอกจากนี้โครงการพัฒนาท้องถิ่นต้องเป็นโครงการเชื่อมต่อหรือเดินทางไปด้วยกันกับยุทธศาสตร์จังหวัดที่ได้กำหนดขึ้นที่เป็นปัจจุบัน</p>	(5)	
<p>5.8 โครงการแก้ไขปัญหาความยากจน หรือการเสริมสร้างให้ประเทศชาติ มั่นคง มั่งคั่ง ยั่งยืน ภายใต้หลักปรัชญา</p>	<p>เป็นโครงการที่ดำเนินการภายใต้พื้นฐานความพอเพียงที่ประชาชนดำเนินการเองหรือร่วมดำเนินการ เป็นโครงการต่อยอดและขยายได้ เป็นโครงการที่ประชาชนต้องการ เพื่อให้เกิดความยั่งยืน ซึ่งมีลักษณะที่จะทำให้ท้องถิ่นมีความมั่นคง มั่งคั่ง ยั่งยืน เป็นท้องถิ่นที่พัฒนาแล้ว ด้วยการพัฒนาตามปรัชญาเศรษฐกิจพอเพียง</p>	(5)	

ประเด็นการพิจารณา	รายละเอียดหลักเกณฑ์	คะแนนเต็ม	คะแนนที่ได้
5.9 งบประมาณ มีความสอดคล้องกับเป้าหมาย (ผลผลิตของโครงการ)	งบประมาณโครงการพัฒนาจะต้องคำนึงถึงหลักสำคัญ 5 ประการในการจัดทำโครงการ ได้แก่ (1) ความประหยัด (Economy) (2) ความมีประสิทธิภาพ (Efficiency) (3) ความมีประสิทธิภาพ (Effectiveness) (4) ความเหลื่อมล้ำในการพัฒนาท้องถิ่น นำไปสู่ความยุติธรรม (Equity) (5) ความโปร่งใส (Transparency)	(5)	
5.10 มีการประมาณการราคาถูกต้องตามหลักวิธีการงบประมาณ	การประมาณการราคาเพื่อการพัฒนาต้องให้สอดคล้องกับโครงการถูกต้องตามหลักวิชาการทางช่าง หลักของราคากลาง ราคากลางท้องถิ่น มีความโปร่งใสในการกำหนดราคาและตรวจสอบได้ในเชิงประจักษ์	(5)	
5.11 มีการกำหนดตัวชี้วัด (KPI) และสอดคล้องกับวัตถุประสงค์และผลที่คาดว่าจะได้รับ	มีการกำหนดดัชนีชี้วัดผลงาน (Key Performance Indicator : KPI) ที่สามารถวัดได้ (measurable) ใช้บอกประสิทธิผล (effectiveness) ใช้บอกประสิทธิภาพ (efficiency) ได้ เช่น การกำหนดความพึงพอใจการกำหนดร้อยละ การกำหนดอันเกิดจากผลของวัตถุประสงค์ที่เกิดขึ้น สิ่งที่ได้รับ (การคาดการณ์ คาดว่าจะได้รับ)	(5)	
5.12 ผลที่คาดว่าจะได้รับ สอดคล้องกับวัตถุประสงค์	ผลที่ได้รับเป็นสิ่งที่เกิดขึ้นได้จริงจากการดำเนินการตามโครงการพัฒนาซึ่งสอดคล้องกับวัตถุประสงค์ที่ตั้งไว้ การได้ผลหรือผลที่เกิดขึ้นจะต้องเท่ากับวัตถุประสงค์หรือมากกว่าวัตถุประสงค์ ซึ่งการเขียนวัตถุประสงค์ควรคำนึงถึง (1) มีความเป็นไปได้และมีความเฉพาะเจาะจง ในการดำเนินงานตามโครงการ (2) วัดและประเมินผลระดับของความสำเร็จได้ (3) ระบุสิ่งที่ต้องการดำเนินงานอย่างชัดเจนและเฉพาะเจาะจงมากที่สุดและสามารถปฏิบัติได้ (4) เป็นเหตุเป็นผล สอดคล้องกับความเป็นจริง (5) ส่งผลต่อการบ่งบอกเวลาได้	(5)	
	<b>รวมคะแนน</b>	<b>100</b>	

